



Biblioteka Narodowa

## Bibliografia Dokumentów Kartograficznych

2009

styczeń–grudzień 2009

poz. 1-865

### WYKAZ DZIAŁÓW (wg UKD)

- |  |  |
|--|--|
| 912(100) ŚWIAT   | 912(438)KP Województwo kujawsko-pomorskie                            |
| 912(15) WSZECHŚWIAT. SFERA NIEBIESKA I PRZESTRZEŃ<br>KOSMICZNA   | 912(438)LU Województwo lubelskie                                     |
| 912(2) OBSZARY FIZJOGRAFICZNE ŚWIATA   | 912(438)LB Województwo lubuskie                                      |
| 912(26) OCEANY. MORZA  | 912(438)LD Województwo łódzkie                                       |
| 912(261) Ocean Atlantycki  | 912(438)MA Województwo małopolskie                                   |
| 912(261.24) Morze Bałtyckie  | 912(438)MZ Województwo mazowieckie                                   |
| 912(261.26) Morze Północne   | 912(438)OP Województwo opolskie                                      |
| 912(262) Morze Śródziemne  | 912(438)PK Województwo podkarpackie                                  |
| 912(265) Ocean Spokojny  | 912(438)PD Województwo podlaskie                                     |
| 912(267) Ocean Indyjski  | 912(438)PM Województwo pomorskie                                     |
| 912(268) Ocean Arktyczny. Morze Arktyczne  | 912(438)SL Województwo śląskie                                       |
| 912(4) EUROPA  | 912(438)SK Województwo świętokrzyskie                                |
| 912(4-751) Obszary Europy z chronioną przyrodą   | 912(438)WN Województwo warmińsko-mazurskie                           |
| 912(4:2) Obszary fizjograficzne Europy   | 912(438)WP Województwo wielkopolskie                                 |
| 912(438) POLSKA  | 912(438)ZP Województwo zachodniopomorskie                            |
| 912(438-751) Obszary Polski z chronioną przyrodą   | 912(5) AZJA  |
| 912(438-89) Polska do 1945 r. (Polska Piastów. Polska Jagiel-<br>lonów. I Rzeczpospolita. Polska pod zaborami. II Rzecz-<br>pospolita) | 912(6) AFRYKA  |
| 912(438:2) Obszary fizjograficzne Polski   | 912(7) AMERYKA PÓLNOČNA I ŚRODKOWA                                   |
| 912(438)DS Województwo dolnośląskie  | 912(8) AMERYKA POŁUDNIOWA  |
|  | 912(9) KRAJE I REGIONY PACYFIKU. AUSTRALIA. ARK-<br>TYKA. ANTARKTYDA |

## WSTĘP

„Bibliografia Dokumentów Kartograficznych = Bibliography of Cartographic Materials” (BDK) jest częścią polskiej bieżącej bibliografii narodowej i od 2005 roku ukazuje się jako odrębny półrocznik opracowywany w Zakładzie Zbiorów Kartograficznych Biblioteki Narodowej. Do 2001 roku polskie dokumenty kartograficzne były opracowywane jedynie w Instytucie Bibliograficznym i rejestrowane wraz z innymi dokumentami w „Przewodniku Bibliograficznym”.

W kolejnym numerze BDK 2009, styczeń – grudzień znalazły się przede wszystkim opisy bibliograficzne dokumentów opublikowanych w 2008 i 2009 roku. Dołączono również mapy i atlasy, które nie zostały zarejestrowane w poprzednich numerach, a wpłynęły do Biblioteki Narodowej w 2009 r.

BDK rejestruje wszystkie typy dokumentów kartograficznych (mapy, atlasy, globusy) na podstawie egzemplarzy obowiązkowych dostarczanych przez wydawców do Biblioteki Narodowej. Bibliografia nie zawiera opisów dokumentów kartograficznych w formie elektronicznej, ponieważ są one rejestrowane wraz z innymi dokumentami elektronicznymi w „Bibliografii Dokumentów Elektronicznych”. Uwzględnione są natomiast dokumenty elektroniczne towarzyszące drukowanym dokumentom kartograficznym.

Wszystkie opisy bibliograficzne są udostępnione w opartym na formacie MARC 21, zarządzanym w systemie INNOPAC katalogu głównym Biblioteki Narodowej i stanowią część rekordów zasobu Zakładu Zbiorów Kartograficznych. Jednostka opisu bibliograficznego reprezentuje samoistnie wydany dokument kartograficzny, co najczęściej jest sygnalizowane uzyskanym przez wydawcę numerem ISBN. Dokumenty opisuje się na tzw. jednym poziomie opisu, stąd w niniejszej bibliografii nie występują serie map oraz mapy wieloarkuszowe jako całość, lecz ich arkusze posiadające własny tytuł.

Od BDK 1-2/2007 Biblioteka Narodowa zaprzestała publikowania bibliografii kartograficznej w formie drukowanej. W zamian całość zarejestrowanego materiału od numeru BDK 1-2/2007 jest udostępniana w postaci elektronicznej w pliku pdf. Wprowadzony układ opisów bibliograficznych, według działów Uniwersalnej Klasyfikacji Dziesiętnej jest podstawą szeregowania opisów bibliograficznych. Jedynym źródłem użytych w bibliografii symboli są tablice *Uniwersalnej Klasyfikacji Dziesiętnej: publikacja nr UDC-PO58 autoryzowana przez Konsorcjum UKD nr licencji UDC-2005/06. Wydanie skrócone dla bieżącej bibliografii narodowej i bibliotek publicznych*. Zastosowany uproszczony wykaz symboli UKD i ich odpowiedników słownych stanowi WYKAZ DZIAŁÓW niniejszej bibliografii i został umieszczony po części wstępnej.

### Opis bibliograficzny

Opisy bibliograficzne sporządza się z autopsji zgodnie z postanowieniami *Polskiej Normy PN-N-01152-5 Opis bibliograficzny. Dokumenty kartograficzne*, ogłoszonej 7 marca 2001 roku z uwzględnieniem szczegółowych rozwiązań zawartych w przepisach *Anglo-American Cataloguing Rules. Second Edition, 1988*, rozdział 3 *Cartographic Materials*, a także objaśnień i przykładów zapisanych w *Handbook for AACR 2 Explaining and Illustrating Anglo-American Cataloguing Rules. Second Edition. American Library Association, 1988*. W konkretnych przypadkach brane są także pod uwagę międzynarodowe przepisy opracowane i publikowane od 2004 roku na witrynie internetowej IFLA, jako *ISBD(CM) International Standard Bibliographic Description for Cartographic Materials. 200x Revision*. Przy sporządzaniu opisów bibliograficznych atlasów wykorzystuje się również normę *PN-91-N-01152-8 Opis bibliograficzny. Stare druki*, wydaną w 1994 r.

Stosowane skróty są zgodne z *Polską Normą PN-85/N-01158 Skróty wyrazów i wyrażeń w opisie bibliograficznym*, obowiązującą od 1987 roku. Norma ta nie zawiera niektórych często stosowanych przez polskich współwykonawców map i atlasów określeń prac występujących przy produkcji dokumentów kartograficznych oraz słów bezpośrednio

związanych z ich treścią merytoryczną, a więc wprowadzono na potrzeby opisu bibliograficznego dokumentów kartograficznych następujące skróty: aktualizacja – aktual., długość geograficzna – dł. geogr., dystrybucja – dystr., geograficzna – geogr., hydrograficzna – hydrogr., kartograficzna – kartogr., krajoznawcza – krajozn., szerokość geograficzna – szer. geogr., techniczna – tech., topograficzna – topogr.; turystyczna – turyst., wielobarwny – kolor., zdjęcie terenowe – zdj. terenowe. Konsekwentnie użyto skrótów łacińskich, np. „ca” oraz „et al.”. Dodatkowo, w strefie danych matematycznych, zastosowano międzynarodowe skróty kierunków świata – N, S, W, E – praktyczne do użycia w formacie MARC 21.

W BDK zastosowano zasady transliteracji zgodne z postanowieniami normy PN-ISO 9 *Transliteracja znaków cyrylickich na znaki łacińskie – języki słowiańskie i niesłowiańskie*. W opisie bibliograficznym zastosowano trzeci stopień szczególności, obejmujący wszystkie elementy uwzględnione w normie oraz odpowiadające im znaki umowne.

Pełny opis dokumentu kartograficznego zawiera następujące elementy:

---

#### **Hasło – nazwa geograficzna.** Oznaczenie skali

Tytuł właściwy : dodatek do tytułu = tytuł równoległy / pierwsze oznaczenie odpowiedzialności ; kolejne oznaczenie odpowiedzialności. – Strefa wydania / pierwsze oznaczenie odpowiedzialności. – Skala ; odwzorowanie (zasięg mapy). – Miejsce wydania : wydawca, rok wydania. – Określenie postaci fizycznej dokumentu i objętości : inne cechy fizyczne ; format + określenie postaci fizycznej dokumentu towarzyszącego.

(Tytuł serii ; numer w serii).

Uwagi, każda oprócz pierwszej oddzielona znakiem „ . - ”

Numer ISBN

Hasła przedmiotowe

Symbole UKD

Numer systemowy rekordu bibliograficznego w Katalogu Głównym BN

Numer opisu w bibliografii

---

#### **A. Hasło**

Pierwsza część hasła umieszczonego nad opisem bibliograficznym jest tworzona z pola 653 *Termin indeksowy – forma niekontrolowana*, które najprecyzyjniej określa zasięg całości opisywanego dokumentu; jeśli to pole nie występuje, wówczas z pierwszego wystąpienia pola 651 *Hasła przedmiotowe nazwy geograficznej*. Druga część hasła to oznaczenie skali dominującej części dokumentu lub skal zapisanych we wszystkich wystąpieniach w strefie danych matematycznych (pole 255). Nieliczbowe oznaczenie skali („[Skala nieokreślona]” „[Skala nieobliczona]”) w hasle zastąpiono znakiem długiej kreski, ale „[Skale różne]” zapisano jak w polu 255.

#### **B. Strefa tytułu i oznaczenia odpowiedzialności**

Przy wyborze tytułu właściwego, przejmowanego z dokumentu, kierowano się czytelnością jego zapisu oraz przydatnością do wyszukiwania w indeksie alfabetycznym. W porządkowaniu oznaczeń odpowiedzialności stosowano przede wszystkim kryterium kolejności zapisu lub wyróżnienia graficznego dokonane przez wydawcę, a w przypadku niemożności zastosowania tego kryterium kierowano się kolejnością prac w procesie produkcji mapy. Z występujących na dokumencie zapisów nazw instytucji sprawczych wybierano ich najpełniejsze wersje. Funkcje skracano według *Polskiej Normy PN-85/N-01158 Skróty wyrazów i wyrażen w opisie bibliograficznym* oraz podanego powyżej uzupełnienia. Skróty użyte przez wydawcę pozostawiano bez zmiany.

#### **C. Strefa wydania**

Oznaczenie wydania przejmowano w formie zapisanej w dokumencie z zastosowaniem ogólnie przyjętych skrótów. Stan aktualizacji danych, dotyczących treści mapy w wydaniu pierwszym, podawano jako jedną z funkcji w oznaczeniu odpowiedzialności. W każdym kolejnym wydaniu stan aktualizacji, będący cechą konkretnego wydania, zapisywano w strefie wydania.

#### **D. Strefa danych matematycznych**

Oznaczenie skali przejmowano z dokumentu wraz z towarzyszącymi jej określeniami. W przypadku dokumentu składającego się z dwóch lub trzech map głównych, skale były zapisywane w kolejnych wystąpieniach pola 255 (jeśli zachodziła taka konieczność, wraz z pozostałymi elementami strefy). Oznaczenia nieliczbowe skali liniowej zapisywano: „[Skale różne]”; „[Skala nieokreślona]” oraz „[Skala nieobliczona]”. Nie uwzględniano zapisu skali mianowanej oraz podziałek liniowych. Oznaczenie odwzorowania cytowano jedynie w przypadku, gdy zapisane było na mapie, nie dokonując żadnych zmian ani skrótów. Opisanie zasięgu mapy poprzez oznaczenie współrzędnych geograficznych, odczytywane w jej narożnikach od lewego górnego po prawy dolny z dokładnością do jednej sekundy, stosowano do wszystkich arkuszy map wielosekcyjnych.

## E. Strefa adresu wydawniczego

Nazwę wydawnictwa będącego jednocześnie instytucją sprawczą, zapisaną w strefie tytułu i oznaczenia odpowiedzialności, podano w wersji skróconej używanej przez wydawcę. Określenie „nakł.” lub „dystr.” zapisano po nazwie wydawcy. Data wydania zapisana jedynie w CIP (Cataloguing in Publication) była przejmowana bez kwadratowego nawiasu, ale fakt ten odnotowano w uwagach. Miejsce druku i nazwę drukarni podano zawsze, rok druku zaś tylko w przypadkach, gdy był odmienny od roku wydania lub stanowi źródło określenia daty wydania.

## F. Strefa opisu fizycznego

W przykładach wymienionych w normie *Opis bibliograficzny. Dokumenty kartograficzne* przytoczono większość użytych w bibliografii sposobów zapisu w strefie fizycznej. Jako podstawowy wymiar mapy podano jej długość × szerokość (podstawę) mierzoną między zewnętrznymi brzegami ramki. Tylko w trzech przypadkach zastosowano zapis wariantowy, mianowicie: w opisie objętości w normie nie przewidziano atlasu, w którym poszczególne strony lub karty głównego zrzębu publikacji zawierają teksty i różne sposoby prezentacji, a w bibliografii zapisano, np.: „1 atlas (160 s); mapy, il., fot.”; w formacie MARC 21 w podpolu „b” użyto innej kolejności zapisu danych, np. „złoż. 24×12 cm, w okł.”; oraz w oznaczeniu dokumentu towarzyszącego norma nie uwzględniła elektronicznych postaci zapisów, a w bibliografii wprowadzono zapis „+ CD-ROM”.

## G. Strefa serii

Normy dotyczące dokumentów kartograficznych w definicji serii map uwzględniają mapy wieloarkuszowe, których arkusze posiadają indywidualny, wyróżniający je tytuł. Poszczególne arkusze publikowanych w Polsce map, np.: *Mapa topograficzna Polski 1:10 000*, mają tytuły właściwe zbudowane z nazwy geograficznej i godła. Każdy arkusz mapy otrzymuje od wydawcy samodzielny numer ISBN. W niniejszej bibliografii mapy wydawane w serii zarejestrowano na jednym poziomie opisu, podając w strefie serii (tytuł serii i podserii) dane z pola 830 *Hasło dodatkowe serii lub opisu dokumentu wieloczęściowego – tytuł ujednolicony*, i ujmując całość zapisu w okrągłe nawiasy. Dane te są kontrolowane *Hasłem tytułu ujednoliconego serii* i zostały użyte w BDK w indeksie arkuszy / części w seriach

## H. Strefa uwag

W opisie dokumentu kartograficznego stosunkowo dużo miejsca zajmują uwagi formułowane przez katalogującego. W rekordach bibliograficznych map zawsze rozpoczynają się one zapisem usytuowania tytułu przyjętego jako właściwy. Przy składanych mapach najczęściej jest to tytuł panelowy, czyli znajdujący się po złożeniu na wierzchniej stronie. W przypadku arkuszy map topograficznych do celów bibliograficznych jest wykorzystywany tytuł znad ramki mapy. Zawsze, gdy na mapie przedstawiona jest rzeźba terenu, podaje się informacje o sposobie jej prezentacji. Ważniejsze mapy poboczne zostały odnotowane w sposób uproszczony poprzez podanie ich tytułu, skali i wymiarów. Uwzględniono nazwy firm zamawiających i sponsorujących powstanie map oraz materiały kartograficzne, którymi posłużono się w procesie powstawania dokumentu. Odnotowano zawartość *verso* i *recto* map, podając występowanie np.: spisów ulic, spisów nazw geograficznych, tekstów (niekiedy o charakterze turystyczno-krajoznawczym), logo handlowego firm wydawniczych oraz języka/języków, którymi zapisano treść mapy, objaśnień w legendach oraz tekstów towarzyszących.

## I. ISBN

Numer ISBN przejmuje się z dokumentu.

## J. Hasło przedmiotowe

Hasła przedmiotowe utworzono zgodnie z zasadami *Słownika Języka Haseł Przedmiotowych Biblioteki Narodowej* (JHP) oraz aktualnej kartoteki wzorcowej *Słownika*, która znajduje się na stronie internetowej <http://mak.bn.org.pl/w5.htm>.

## K. Symbole UKD

W uproszczonym wykazie działów UKD użyto symboli o następującej strukturze: symbol 912 Mapy. Dokumenty kartograficzne, z dodanym poddziałem wspólnym miejsca (na podstawie „Tablicy I e poddziały wspólne miejsca”), zapisanym w nawiasie okrągłym. Wprowadzone symbole działów uwzględniają także specyficzne potrzeby klasyfikowania dokumentów kartograficznych. Dla nazw województw użyto podziału alfabetycznego – skrótu nazwy danego województwa wg Kodu ISO 3166-2:PL (oznaczającego jednostki podziału terytorialnego w Polsce). W prezentowanym zapisie wykorzystano następujące elementarne znaki graficzne (wskaźniki podziałów pomocniczych lub relacji):

- ( ) [Nawias okrągły] identyfikuje poddziały wspólne miejsca, np. (438) Polska.
- (-) [Znak kreska w nawiasie okrągłym] identyfikuje poddział analityczny użyty w poddziałach wspólnych miejsca. Wskazuje części, strefy, jednostki administracyjne, np. (1-751) Obszary z chronioną przyrodą.
- (:) [Dwukropek umieszczony w nawiasie okrągłym] identyfikuje złożone poddziały wspólne miejsca, np. 912(438:2) Regiony fizjograficzne Polski, w tym (438) oznacza Polskę; (2) oznacza regiony fizjograficzne. Połączenie obydwu składników dwukropkiem wskazuje na umieszczenie regionów fizjograficznych w Polsce.



Do tworzenia symboli złożonych stosuje się: (+) znak plus łączący symbole, np. 912(4)+912(5) Europa i Azja. W przypadku kilku połączonych symboli, pierwszy wskazuje na poddział w bibliografii, w którym jest pełny opis dokumentu kartograficznego.

#### **L. Numer systemowy rekordu bibliograficznego w katalogu głównym BN**

Od numeru BDK 1-2/2007 w pliku pdf do każdego opisu bibliograficznego dodano zapis numeru systemowego INNOPAC.

#### **M. Numer opisu w pliku**

Każdy opis bibliograficzny w pliku oznaczono kolejnym numerem, łamanym przez rok, który obejmuje niniejsza bibliografia np. 627/2009.

### **Układ**

W niniejszym numerze podstawą szeregowania opisów w bibliografii jest układ działowy zgodny z *Uniwersalną Klasyfikacją Dziesiętną* według skróconych tablic UKD-P058. Kolejność użytych poddziałów sygnalizują zakładki pliku pdf (ze względu na ograniczone miejsce dokonano skrótów, np. pominięto symbole UKD pozostawiając wykaz działów głównych). Każdy poddział zawartości bibliograficznej numeru BDK rozpoczyna symbol UKD wraz z dopowiedzeniem słownym, czyli nazwą działu. Umieszczone w dziale opisy uszeregowano alfabetycznie według hasła geograficznego, a w następnej kolejności w porządku malejącym według skali mapy.

### **Indeksy**

Każdy numer „Bibliografii Dokumentów Kartograficznych” zaopatrzonej jest w sześć indeksów: tytułów map, tytułów atlasów, instytucji sprawczych, osób, arkuszy / części w seriach oraz haseł przedmiotowych.

### **Skorowidze tablicowe**

W niniejszym zeszycie zestaw rekordów bibliograficznych wymagał użycia czterech tablic z pięcioma skorowidzami. Trzy tablice zawierają arkusze map lądowych: *Mapa topograficzna Polski 1:10 000*, *Mapa hydrograficzna Polski 1:50 000*, *Mapa zoologiczna Polski 1:50 000* – publikowane przez Głównego Geodetę Kraju i współfinansowana przez urzędy marszałkowskie. Ostatnia tablica obejmuje serie map morskich wydawanych w różnych skalach: *Morskie Mapy Nawigacyjne* oraz *International Chart Series* opracowywane przez Biuro Hydrograficzne Marynarki Wojennej (BHMW).

\*\*\*

Wszelkie uwagi dotyczące „Bibliografii Dokumentów Kartograficznych” prosimy kierować pod adresem: Biblioteka Narodowa, Zakład Zbiorów Kartograficznych, al. Niepodległości 213, 02-086 Warszawa; fax. 22 608-27-14, tel. 22 608-27-16, 22 608-27-19; e-mail: kart@bn.org.pl.

*Lucyna Szaniawska*

## INTRODUCTION

The “Bibliografia Dokumentów Kartograficznych = Bibliography of Cartographic Materials” (Polish abbreviation: BDK) is published twice a year since 2005 as part of the Polish National Bibliography. It is prepared at the National Library’s Department of Cartographic Collections. Until 2001 Polish cartographic materials had been processed only at the Bibliographic Institute and registered in the “Przewodnik Bibliograficzny” [Bibliographic Guide] along with other documents.

The present 2009, January – December BDK issue contains primarily bibliographic descriptions of materials published in 2008 and 2009. It covers also the earlier printed maps and atlases, that were not incorporated in the previous issues, and were acquired as legal deposit copies to the National Library in 2009.

The BDK attempts to register all kinds of legal deposit cartographic material (maps, atlases, globes) received by the National Library. The Bibliography does not cover bibliographic descriptions of electronic cartographic materials, because they are considered electronic resources and included in the “Bibliografia Dokumentów Elektronicznych” [Bibliography of Electronic Resources]. Nevertheless, the BDK covers the electronic resources published with printed cartographic materials.

All bibliographic descriptions are available in the National Library computer catalog in the MARC 21 format operating under the INNOPAC system and are the part of records of the Department of Cartographic Collections. One bibliographic description unit represents a single map with an assigned ISBN number. A single-level description is used. Therefore the present issue does not identify map series and multi-sheet maps as a whole, but their individually entitled separate sheets.

From the issue BDK 1-2/2007 the National Library stopped publishing it as printed copies and in return started to make the whole registered material accessible as computer resource in pdf file. The bibliographic descriptions arrangement compatible with UDC standard subdivisions order is introduced. UDC tables published in *Uniwersalna Klasyfikacja Dziesiętna: publikacja nr UDC-PO58 autoryzowana przez Konsorcjum UKD nr licencji UDC-2005/06. Wydanie skrócone dla bieżącej bibliografii narodowej i bibliotek publicznych* [Universal Decimal Classification: Edition No. UDC-PO58 authorised by UDC Consortium Licence No. UDC-2005/06. Short edition for national bibliography and public libraries] are the only source of symbols used in the bibliography. The simplified list of UDC symbols is quoted next to this introduction.

### **Bibliographic description**

The bibliographic descriptions are based on original cataloguing in compliance with the *PN-N-01152-2 standard Opis bibliograficzny. Dokumenty kartograficzne* [Bibliographic Description. Cartographic Materials] published on March 7, 2001; detailed guidelines in the *Anglo-American Cataloguing Rules*, second edition 1988, chapter 3 *Cartographic Materials*; and also provisions and examples from the *Handbook for AACR 2 Explaining and Illustrating Anglo-American Cataloguing Rules*, second edition, American Library Association 1988. The international rules elaborated and published from 2004 at IFLA web site as *ISBD (CM) International Standard Bibliographic Description for Cartographic Materials. 200x Revision* are taken into account in particular cases. In addition, the *PN-91-N-01152-8 standard Opis bibliograficzny. Stare druki* [Bibliographic Description. Early Printed Books] from 1994 was applied in bibliographic descriptions of atlases.

Abbreviations of words are compliant with the *PN-85/N-01158 standard Skróty wyrazów i wyrażeń w opisie bibliograficznym* [Abbreviations of words and phrases in bibliographic description], valid since 1987. The standard does not

cover descriptive phrases used most often by Polish co-authors of maps and atlases and words generally connected with their content. Therefore, correct bibliographic description of cartographic materials required the introduction of the following abbreviations: aktual. [update], dł. geogr. [longitude], dystr. [distribution], geogr. [geographic], hydrogr. [hydrographic], kartogr. [cartographic], krajozn. [heritage tourism], płd. [southern], szer. geogr. [latitude], tech. [technical], topogr. [topographic], turyst. [tourist], kolor. [colour], zdj. terenowe [field survey]. Also Latin abbreviations, for example 'ca' or 'et al.', have been standardized. Mathematical data field applies the international abbreviations for geographic directions (N, S, W, E) – functional in the MARC 21 format.

The transliteration rules used in BDK are compliant with the *PN-ISO 9 standard Transliteracja znaków cyrylickich na znaki łacińskie – języki słowiańskie i niesłowiańskie* [Transliteration of Cyrillic characters into Latin characters – slavic and non-slavic languages]. The bibliographic description is based on the third level of detail covering all standard components and the related conventional symbols.

The full description of cartographic material consists of the following components:

---

**Heading – Geographic name.** Statement of scale.

Title proper : title supplement = parallel title / first statement of responsibility ; subsequent statements of responsibility. – Edition field / first statement of responsibility. – Scale ; projection (coordinates). – Place of publication : name of publisher, year of publication. – Physical description statement and extent of document: other physical details; dimensions + physical description of accompanying material.

(Series title ; Number within series).

Notes. Each note, other than the first, is preceded by a point, space, dash, space ‘ . - ’

ISBN number

Subject headings

UDC Symbols

Bibliography record system number in National Library Catalog

Description number in the bibliography.

---

### **A. Heading**

The first part of heading consist of a geographic name entered in the *653 Index-Uncontrolled* field which precisely defines the range of the described map. They choose the first statement of the *651 Subject Added Entry - Geographic Name* field, if 653 did not exist. The second part of heading contains the statement of scale in the prevailing part of a material or scales entered in all statements of the mathematical data field (field 255). Nonnumeric scale statements in the heading (‘[Scale indeterminable]’, ‘[Scale not given]’) were replaced by ‘-’ sign, though ‘[Scales differ]’ are represented as in field 225.

### **B. Title and statement of responsibility field**

The choice of the title proper from the map was determined by its readability and usefulness in the alphabetic index search. Sequence of elements or graphic indication (provided by the publisher) criteria were crucial in statements of responsibility arrangement. If those criteria were not applicable, the work sequence adopted in the map production process took over. The full versions of corporate names appearing in the materials were chosen. Functions were abridged in compliance with the Polish *PN-85/N-01158 standard Skróty wyrazów i wyrażzeń w opisie bibliograficznym* [Abbreviations of words and phrases in bibliographic description] and the above mentioned supplement. The publisher’s abbreviations remain.

### **C. Edition field**

Statement of edition was taken from the material in compliance with standard abbreviations. The data update, concerning the content of map in its first edition, appears as one of functions in the statement of responsibility. The data update in each successive edition is entered in the edition field.

### **D. Mathematical data field**

The statement of scale is taken from the material along with accompanying definitions. If the material consists of two or three main maps, scales are entered in subsequent statements of field 255 (with remaining field items, if necessary). Nonnumeric linear scale statement was formalized as follows: ‘[Scales differ]’, ‘[Scale indeterminable]’, ‘[Scale not given]’. The expressed scale and linear scales were not taken into account. The statement of projection is indicated when present on the map, without any changes or abridgements. Every sheet in a multi-sheet map defines the map coverage by the statement of coordinates read from the top left corner to the bottom right one with the accuracy up to 1 second of latitude-longitude.

### **E. Publication, distribution field**

The name of the publisher (corporate name), provided in the title and the statement of responsibility field, is entered in a shortened form. The terms “nakł.” [impression] or “dystr.” [distribution] are entered after the publisher’s

name. The date of issue provided only in the Cataloguing-in-Publication data is used without square brackets and stated in the note field. The place and name of the printing office is always entered, although the year of printing is specified only when it differs from the year of publication or is added to clarify the date of publication.

#### **F. Physical description field**

The examples listed in the *Opis bibliograficzny. Dokumenty kartograficzne* [Bibliographic Description. Cartographic Materials] standard show the majority of bibliographic methods of data entry in the physical description field. Height × width measured between outer edges of the frame are considered the basic dimensions of a map. Only three cases introduce a variant data entry: for extent statement the standard has not envisaged an atlas in which single pages or sheets of the publication's main part contain texts and various visualizations, and the bibliography introduces the following data entry, e.g. '1 atlas (10pp., 136 pp. maps, ill., photo, 15 pp. index)'; in the MARC 21 format, in the 'b' subfield, a different sequence of elements is presented, e. g. 'folded to 24×12 cm, in cover'; electronic format is not taken into consideration in accompanying document specification – the bibliography introduces a '+ CD-ROM' phrase.

#### **G. Series field**

Standards for cartographic materials use a definition of map series covering multi-sheet maps containing individually titled sheets. Proper titles of Polish single-sheet maps, e. g. *Mapa topograficzna Polski 1:10 000* [Topographic map of Poland 1: 10 000] consist of a geographic name and a sheet number. A separate ISBN number is assigned to each map sheet. In this bibliography the maps published in series have a single-level description: the series field in round bracket is filled with data from the MARC 21 field *830 Series Added Entry – Uniform Title*. The BDK serial maps index is created on the basis of the series field data.

#### **H. Note field**

Notes constitute a large part of the cartographic material description. The bibliographic records of maps always begin with the statement of the position of the title adopted as the title proper. The panel title, placed on the top side of a folded map, is considered title proper in folded maps. In case of topographic map sheets, the title printed above the map frame is entered (for bibliographic purposes). For a relief map, the method of presentation of surface features is always provided. Major supplementary maps are entered in a simplified manner by showing their title, scale and dimensions. Also the names of ordering and sponsoring companies have been taken into consideration, as well as the cartographic material used in the process of its production. The map's recto and verso reveals, e. g. street indexes, geographic names' indexes, texts sometimes of tourist value, commercial logos of the publishing companies, language/languages in which the map was written, notes in legends and accompanying texts.

#### **I. ISBN**

The ISBN number is given when known.

#### **J. Subject heading**

Subject headings are prepared in compliance with the rules of the National Library Subject Headings Authority File placed at the web site <http://mak.bn.org.pl/w5.htm>.

#### **K. UDC symbols**

The simplified list of UDC subdivisions consists of 912 Maps. Cartographic materials symbols with common auxiliaries of place (according to *UDC Table le Common Auxiliaries of Place*) added in round bracket. Introduced subdivision symbols are also customised to the specific needs of cartographic materials classification. The voivodeships in the common auxiliaries of place are implemented by adding the voivodeship name acronym next to the round bracket according to *ISO 3166-2:PL* standard (which defines codes for the names of the principal subdivisions of Poland). The following characters (relation or common auxiliaries operators) are used in the presented record:

- ( ) [Round bracket] identifies common auxiliaries of place, e.g. (438) means Poland;
- (-) [Division in round bracket] identifies analytical subdivision used in common auxiliaries of place. Points to areas, zones, administrative divisions, e.g. (1-751) means protected areas.
- (:) [Colon in round bracket] identifies composite common auxiliaries of place, e.g. 912(438:2) Physical regions of Poland: (438) means Poland, (2) means physiographic designation. The combination of this two components with colon means the physical region in Poland.

Plus + sign is used to create composite symbol by combining subdivision symbols, e.g. 912(4)+912(5) means Europe and Asia. The first subdivision symbol in the composite one points to the subdivision, where the map is fully described.

#### **L. Bibliography record system number in National Library Catalog**

From this BDK 1-2/2007 published as pdf file each bibliography item has INNOPAC system number added.

#### **M. The description number in an issue**

Each successive description in an issue is made up of the number in the bibliography of a specific year, e.g. 627/2009.

## Arrangement

From this issue the bibliography descriptions order is compliant with *Universal Decimal Classification* subdivisions arrangement according to *UDC P058* simplified tables. The UDC subdivisions are directly accessible through the pdf file bookmarks named with shortened subdivision names (e.g. UDC symbols are removed to save place). Each BDK bibliography subdivision starts with UDC symbol along with its subdivision name, then is followed with cartographic materials descriptions sorted by geographic name in alphabetic order, and by map scales in decreasing order.

## Indexes

Every issue of the "Bibliografia Dokumentów Kartograficznych" comes complete with six indexes: index of map titles, index of atlas titles, corporate name index, index of personal names, serial maps index and subject headings index.

## Index sheets

The bibliographic records present in this issue required four tables with five index sheets. Three index sheets contain sheets of land maps: *Mapa topograficzna Polski 1:10 000* [= *The Topographic Map of Poland 1:10 000*], *Mapa hydrograficzna Polski 1:50 000* [= *The Hydrographic Map of Poland 1:50 000*], *Mapa sozologiczna Polski 1:50 000* [= *The Environmental Map of Poland 1:50 000*] published by the Surveyor General of Poland and co-financed by the Marshalls' offices. The last index sheet contains series of nautical charts: *Morskie Mapy Nawigacyjne* [The Nautical Navigation Charts] and *International Chart Series*, both edited by the Hydrographic Office of the Polish Navy, at different scales.

\*\*\*

In case of any comments on the "Bibliografia Dokumentów Kartograficznych" please contact the Department of Cartographic Collections of the National Library of Poland. Warsaw, al. Niepodległości 213, 02-086; Fax: 48 22 608 27 14, tel. +48 22 608 27 14, +48 22 608 27 19; e-mail: [kart@bn.org.pl](mailto:kart@bn.org.pl)

*Lucyna Szaniawska*

**Świat.** 1:24 000 000

Świat - budowa geologiczna ; Świat - wielkie formy ukształtowania powierzchni / NOWA ERA Sp. z o.o., Redakcja Kartograficzna, Wrocław ; oprac. Piotr Migoń ; red. i oprac. kartogr. Marek Dajek. – Skala 1:24 000 000 ; odwzorowanie równopowierzchniowe, normalne Mollweidego. – Wrocław : NOWA ERA, 2009. – 2 mapy na 1 ark. : dwustronny, kolor. ; ark. pap. 116x160 cm, na wałkach.

Tyt. z mapy. – Mapy poboczne 1:60 000 000, 31x61 cm: Trzęsienia ziemi, wulkany; Zróżnicowane nasilenie procesów wewnętrznych; Strefowość zewnętrznych procesów rzeźbotwórczych oraz 4 mapy 1:140 000 000, 13x27 cm: Zmiany położenia lądów i oceanów [400, 250, 65, 40 mln lat temu]. – Nr katalogowy 9098. – Cop. by NOWA ERA Sp. z o.o. – Dok. kartogr. w jęz. pol.

ISBN 978-83-7409-607-2

1. Świat – mapy ścienne 2. Świat – mapy szkolne 3. Geologia – mapy 4. Geografia fizyczna – mapy

912(100)

b2417712x

1/2009

**Świat.** [ca 1:40 000 000]

Mapa świata / Pergamena, Jan Zajac ; projekt, oprac. graf. i komput.: Kazimierz Kaliski, Ksawery Kaliski. – [Skala ca 1:40 000 000]. – Katowice : Pergamena, [2005]. – 1 mapa : kolor. ; ark. pap. 120x97 cm, na wałkach.

Tyt. z mapy. – Data wyd. ustalona z wydawcą. – Mapa stylizowana na mapę dawną, bogato zdobiona, z ozdobną pieczęcią lakową. – Wokół mapy 7 rys. przedstawiających charakterystyczne krajobrazy, obiekty i ludy poszczególnych kontynentów oraz fragment tekstu "O obrotach ciał niebieskich" Mikołaja Kopernika ze schematem układu słonecznego. – Mapy poboczne [ca 1:45 000 000], średnica 15 cm: Arktyka, Antarktyda. – Cop. by Pergamena, Jan Zajac. – Dok. kartogr. w jęz. pol.

ISBN 83-921242-6-X

1. Świat – mapy ścienne 2. Arktyka – mapy ścienne 3. Antarktyda – mapy ścienne

912(100)

b24030533

2/2009

**Świat.** [ca 1:40 000 000]

Nasz świat / Daunpol, sp. z o.o. ; oprac.: Jolanta Sieradzka-Kasprzak, Ewa Chmielewska ; rys. Wojciech Górski. – [Skala ca 1:40 000 000]. – Warszawa : DAUNPOL, [2009]. – 1 mapa : kolor. ; ark. pap. 58x80 cm, złoż. 29x20 cm.

Tyt. z mapy. – Data wyd. ustalona z wydawcą. – Verso: tekst z rys. charakteryzujący kontynenty. – PILOT - logo handlowe DAUNPOL. – Cop. DAUNPOL sp. z o.o. Wydawnictwo Kartograficzne. – Dok. kartogr. w jęz. pol.

ISBN 978-83-7475-208-4

1. Świat – mapy dla dzieci

912(100)

b23923982

3/2009

**Świat.** [Skale różne]

Atlas do przyrody : świat w porach roku / koncepcja atlasu: Anna Banach ; red. atlasu: Marzena Wiczorek, Beata Byer, Anna Banach ; oprac. i red. map: Grzegorz Ajdacki [et al.] ; rys.: Kamila Kuna [et al.]. – Wyd. 4. – [Skale różne]. – Warszawa : Wydawnictwo Szkolne PWN : Demart, dr. 2008 (Bielsko-Biała : DIMOGRAF). – 1 atlas ([3], 81 s.) : mapy, il., fot., tekst kolor. ; 30 cm + broszura (31, 17 s.).

Rzeźba terenu: poziomice, cieniowanie, barwy hipsometryczne, barwy batymetryczne, punkty głębokości i wysokości. – Broszura: Poradnik młodego przyrodnika oraz Poradnik młodego kartografa. [Warszawa] : Demart, Wydawnictwo Szkolne PWN. – Atlas do użytku szkolnego. – Cop. by Wydawnictwo Szkolne PWN Sp. z o.o. Warszawa, 2006. – Atlas w jęz. pol.

1. Świat – mapy szkolne 2. Przyroda – materiały pomocnicze dla szkół podstawowych 3. Geografia – materiały pomocnicze dla szkół podstawowych

912(100)

b22286238

4/2009

**Świat.** [Skale różne]

Atlas do przyrody : świat w porach roku / koncepcja atlasu: Anna Banach ; red. atlasu: Marzena Wiczorek, Beata Byer, Anna Banach ; oprac. i red. map: Grzegorz Ajdacki [et al.] ; rys.: Kamila Kuna [et al.]. – Wyd. 5, rozsz. – [Skale różne]. – Warszawa : Wydawnictwo Szkolne PWN : Demart, dr. 2009 (Toruń : FORMATOR). – 1 atlas ([3], 81 s.) : mapy, il., fot., tekst kolor. ; 30 cm + broszura (31, 17 s.).

Rzeźba terenu: poziomice, cieniowanie, barwy hipsometryczne, barwy batymetryczne, punkty głębokości i wysokości. – Broszura: Poradnik młodego przyrodnika oraz Poradnik młodego kartografa. [Warszawa] : Demart, Wydawnictwo Szkolne PWN. – Atlas do użytku szkolnego. – Cop. by Wydawnictwo Szkolne PWN Sp. z o.o. Warszawa, 2006. – Atlas w jęz. pol.

ISBN 978-83-7446-344-7

1. Świat – mapy szkolne 2. Przyroda – materiały pomocnicze dla szkół podstawowych 3. Geografia – materiały pomocnicze dla szkół podstawowych

912(100)

b23774514

5/2009

### **Świat.** [Skale różne]

Atlas geograficzny : gimnazjum / Wydawnictwa Szkolne i Pedagogiczne Spółka Akcyjna ; koncepcja atlasu: Justyna Leszko, Ludwik Przyłuski ; aut. map CARTA BLANCA: Katarzyna Bischoff [et al.] ; oprac. red. i komput. map: Ewa Bilka [et al.]. – Wyd. 3. – [Skale różne]. – Warszawa : WSiP, 2008 ([Łódź]: 101 Studio DTP). – 1 atlas (120 s.) : mapy, il., indeks kolor. ; 30 cm.

Rzeźba terenu: barwy hipsometryczne, punkty wysokości, barwy batymetryczne. – Indeks nazw geogr. – Atlas do użytku szkolnego. – Cop. by Wydawnictwa Szkolne i Pedagogiczne Spółka Akcyjna, Warszawa 2005. – Atlas w jęz. pol.

ISBN 978-83-02-09257-2

1. Świat – mapy szkolne 2. Geografia – materiały pomocnicze dla gimnazjów

912(100)

b23374202

6/2009

### **Świat.** [Skale różne]

Atlas geograficzny : Polska, kontynenty, świat / NOWA ERA Sp. z o.o., Redakcja Kartograficzna ; red. i oprac.: Janusz Dajek [et al.]. – Wyd. 7. – [Skale różne]. – Warszawa : NOWA ERA, 2009 (Toruń : Toruńskie Zakłady Graficzne ZAPOLEX). – 1 atlas (161 s.) : mapy kolor. : 32 cm + 2 broszury.

Rzeźba terenu: barwy hipsometryczne, barwy batymetryczne, punkty głębokości, punkty wysokości. – Indeks nazw geogr. – Załącznik: "Materiały kartograficzne". – Załącznik: "Zeszyt zadań do materiałów kartograficznych do gimnazjum" / Barbara Dziedzic, Barbara Korbel. – Atlas do użytku szkolnego. – Cop. by NOWA ERA Sp. z o.o. – Atlas w jęz. pol.

ISBN 978-83-7409-721-5

1. Świat – mapy 2. Polska – mapy szkolne 3. Geografia – materiały pomocnicze dla gimnazjów

912(100)+912(438)

b24024880

7/2009

### **Świat.** [Skale różne]

Atlas geograficzny Świat, Polska : liceum / red. atlasu: Marzena Wieczorek, Beata Byer ; oprac. i red. map: Grzegorz Ajdacki [et al.] ; oprac. graf. i komput. map: Studio komputerowe "Demart" ; oprac. i red. tablic geogr.: Piotr Jahn, Grzegorz Ajdacki, Tomasz Płatek. – Wyd. 4. – [Skale różne]. – Warszawa : Demart : Wydawnictwo Szkolne PWN, dr. 2009 (Czarnków : INTERAK). – 1 atlas (205, [3] s.) : mapy kolor, indeks, tabl. : 30 cm + 1 zał.

Rzeźba terenu: cieniowanie, barwy hipsometryczne, barwy batymetryczne, punkty wysokości. – Okł. i s. tyt. - Wydawnictwo Szkolne PWN, Demart. – Indeks nazw geogr. – Dodatek: Mapy do matury, fragmenty map turyst. 1:25 000-1:50 000, ark. pap. 48x68 cm, złoż. 16x9 cm. – Atlas do użytku szkolnego. – Cop. by Wydawnictwo Szkolne PWN Sp. z o.o., Warszawa, 2006. – Atlas w jęz. pol.

ISBN 978-83-262-0298-8

1. Świat – mapy szkolne 2. Polska – mapy szkolne 3. Geografia – materiały pomocnicze dla szkół ponadgimnazjalnych

912(100)+912(438)

b2411750x

8/2009

### **Świat.** [Skale różne]

Atlas geograficzny Świat, Polska : liceum / red. atlasu: Marzena Wieczorek, Beata Byer ; oprac. i red. map: Grzegorz Ajdacki [et al.] ; oprac. graf. i komput. map: Studio komputerowe "Demart" ; oprac. i red. tablic geogr.: Piotr Jahn [et al.]. – Wyd. 7. – [Skale różne]. – Warszawa : Demart : Wydawnictwo Szkolne PWN, dr. 2009 (Bielsko-Biała : DIMOGRAF). – 1 atlas (205, [3] s.) : mapy kolor, indeks, tabl. : 30 cm.

Rzeźba terenu: cieniowanie, barwy hipsometryczne, barwy batymetryczne, punkty wysokości. – Okł. i s. tyt. - Wydawnictwo Szkolne PWN, Demart. – Indeks nazw geogr. – Atlas do użytku szkolnego. – Cop. by Wydawnictwo Szkolne PWN Sp. z o.o., Warszawa, 2006. – Atlas w jęz. pol.

ISBN 978-83-262-0297-1

1. Świat – mapy szkolne 2. Polska – mapy szkolne 3. Geografia – materiały pomocnicze dla szkół ponadgimnazjalnych

912(100)+912(438)

b23428375

9/2009

### **Świat.** [Skale różne]

Atlas historyczny : do 1815 roku : szkoła ponadgimnazjalna / Julia Tazbir ; red. atlasu: Stanisław Kryciński, Julia Tazbir ; red. map: Jacek Gawrysiak [et al.] ; wykonanie map: Barbara Gawrysiak [et al.] ; współpr. Paweł Białecki [et al.]. – Wyd. 2. – [Skale różne]. – Warszawa : Wydawnictwo Szkolne PWN, dr. 2008 (Toruń : Drukarnia FORMATOR). – 1 atlas (63, [1] s.) : mapy kolor. ; 30 cm.

Tyt. okł. – Okł.: Wydawnictwo Szkolne PWN, Demart. – Atlas do użytku szkolnego. – Cop. by Wydawnictwo Szkolne PWN Sp. z o.o., Warszawa 2006. – Atlas w jęz. pol.

ISBN 978-83-7446-286-0

1. Świat – mapy szkolne 2. Historia – 2 w. p.n.e.-19 w. – mapy szkolne 3. Historia – materiały pomocnicze dla szkół ponadgimnazjalnych

912(100)

b23287342

10/2009

### **Świat.** [Skale różne]

Atlas historyczny : gimnazjum / koncepcja atlasu: Zbigniew Piłat ; aut.: Lech Trzcionkowski [et al.] ; współaut. map: Stanisław Kryciński ; rys.: Elżbieta Lubomirska, Wojciech Siwik, Marek Szyszko ; red.: Rafał Dylak, Dominik Kaźmierski, Elżbieta Olczak ; [oprac.] Demart. – Wyd. 3 uzup. i rosz. – [Skale różne]. – Warszawa : Wydawnictwo Szkolne PWN, dr. 2008 (Pabianice : Zakłady Graficzne). – 1 atlas (135, [1] s.) : tekst, mapy, il. kolor. ; 29 cm.

Tyt. okł. – Na okł. logo: Demart i Wydawnictwo Szkolne PWN. – Atlas do użytku szkolnego. – Cop. by Wydawnictwo Szkolne PWN Sp. z o.o., Warszawa 2006. – Atlas w jęz. pol.

ISBN 978-83-7446-285-3

1. Świat – mapy szkolne 2. Historia – mapy szkolne 3. Historia – materiały pomocnicze dla gimnazjów  
912(100)  
b23028543

11/2009

### **Świat.** [Skale różne]

Atlas historyczny : gimnazjum / koncepcja atlasu: Zbigniew Piłat ; aut.: Lech Trzcionkowski [et al.] ; oprac. tech. i graf. map: Barbara Gawrysiak [et al.] ; współaut. map: Stanisław Kryciński ; rys.: Elżbieta Lubomirska, Wojciech Siwik, Marek Szyszko ; red.: Rafał Dylak, Dominik Kaźmierski, Elżbieta Olczak ; [oprac.] Demart. – Wyd. 4 uzup. i rozsz. – [Skale różne]. – Warszawa : Wydawnictwo Szkolne PWN, dr. 2009 (Pabianice : Pabianickie Zakłady Graficzne). – 1 atlas (135, [1] s.) : mapy, il. kolor. ; 29 cm.

Tyt. okł. – Na okł. logo: Demart i Wydawnictwo Szkolne PWN. – Atlas do użytku szkolnego. – Cop. by Wydawnictwo Szkolne PWN Sp. z o.o., Warszawa 2006. – Atlas w jęz. pol.

ISBN 978-83-7446-285-3

1. Świat – mapy szkolne 2. Historia – mapy szkolne 3. Historia – materiały pomocnicze dla gimnazjów  
912(100)  
b24117390

12/2009

### **Świat.** [Skale różne]

Atlas historyczny : od starożytności do współczesności / Nowa Era Sp. z o.o. Redakcja Kartograficzna - Wrocław ; red., oprac. merytoryczne, graf. i komput.: Izabela Hajkiewicz [et al.]. – [Skale różne]. – Warszawa : NOWA ERA, 2008 (Inowrocław : Druk Intro). – 1 atlas (169 s.) : mapy kolor. ; 32 cm.

Skorowidz nazw. – Atlas do użytku szkolnego. – Cop. by Nowa Era Sp. z o.o. [...] Warszawa - Poland. – Atlas w jęz. pol.

ISBN 978-83-7409-338-5

1. Świat – mapy szkolne 2. Historia – mapy szkolne 3. Historia – materiały pomocnicze dla szkół ponadgimnazjalnych  
912(100)  
b23560393

13/2009

### **Świat.** [Skale różne]

Atlas historyczny : od starożytności do współczesności / Demart ; Julia Tazbir ; red. atlasu: Elżbieta Olczak, Julia Tazbir ; red. i oprac. map: Konrad Banach [et al.] ; oprac. graf. i komput. - studio komputerowe "Demart": Barbara Koźmik [et al.]. – Wyd. 3. – [Skale różne]. – Warszawa : Demart : Wydawnictwo Szkolne PWN, dr. 2008 (Pabianice : Pabianickie Zakłady Graficzne). – 1 atlas (103, [1] s.) : mapy kolor. ; 30 cm.

Tyt. okł. – Na okł. logo: Demart i Wydawnictwo Szkolne PWN. – Atlas do użytku szkolnego. – Cop. by Wydawnictwo Szkolne PWN Sp. z o.o., Warszawa 2006. – Atlas w jęz. pol.

ISBN 978-83-7446-289-1

1. Świat – mapy szkolne 2. Historia – mapy szkolne 3. Historia – materiały pomocnicze dla szkół  
912(100)  
b22974659

14/2009

### **Świat.** [Skale różne]

Atlas historyczny : od starożytności do współczesności / Julia Tazbir ; red. atlasu: Elżbieta Olczak, Julia Tazbir ; red. i oprac. map: Konrad Banach [et al.] ; oprac. graf. i komput. - studio komputerowe "Demart": Barbara Koźmik [et al.]. – Wyd. 4. – [Skale różne]. – Warszawa : Demart : Wydawnictwo Szkolne PWN, [2009] (Pabianice : Pabianickie Zakłady Graficzne). – 1 atlas (103, [1] s.) : mapy kolor. ; 30 cm.

Tyt. okł. – Na okł. logo: Demart i Wydawnictwo Szkolne PWN. – Atlas do użytku szkolnego. – Cop. by Wydawnictwo Szkolne PWN Sp. z o.o., Warszawa 2006. – Atlas w jęz. pol.

ISBN 978-83-7446-289-1

1. Świat – mapy szkolne 2. Historia – mapy szkolne 3. Historia – materiały pomocnicze dla szkół  
912(100)  
b24152158

15/2009

### **Świat.** [Skale różne]

Atlas historyczny : od starożytności do współczesności : gimnazjum / Nowa Era Sp. z o.o. Redakcja Kartograficzna, Wrocław ; red. atlasu: Izabela Hajkiewicz, Beata Konopska, Dariusz Przybytek ; red., oprac. merytoryczne, graf. i komput.: Izabela Hajkiewicz [et al.]. – Wyd. 9. – [Skale różne]. – Warszawa : NOWA ERA, 2009 (Górna Grupa : Drukarnia Księży Werbistów). – 1 atlas (170 s.) : mapy kolor. ; 32 cm + CD-ROM.

Dokument towarzyszący: Dzieje Polski na mapach interaktywnych : mapy z atlasu historycznego do gimnazjum w wersji komputerowej [Dokument elektroniczny]. Dane kartograficzne. Warszawa : NOWA ERA, 2009. 1 dysk optyczny (CD-ROM) : kolor. ; 12 cm. Tyt. z ekranu tyt. – Atlas do użytku szkolnego. – Cop. by NOWA ERA Sp. z o.o. – Atlas w jęz. pol.

ISBN 978-83-7409-691-1

1. Świat – mapy 2. Historia – mapy szkolne 3. Historia – materiały pomocnicze dla gimnazjów  
912(100)  
b2403017x

16/2009

### **Świat.** [Skale różne]

Atlas historyczny : od starożytności do współczesności : szkoła podstawowa / Nowa Era Sp. z o.o. Redakcja Kartograficzna - Wrocław ; red., oprac. merytoryczne, graf. i komput.: Izabela Hajkiewicz [et al.]. – [Skale różne]. – Warszawa : NOWA ERA, 2009 (Toruń : Toruńskie Zakłady Graficzne ZAPOLEX). – 1 atlas (68 s.) : mapy kolor. ; 32 cm.



Nr. katalogowy 19 050. – Atlas do użytku szkolnego. – Cop. by Nowa Era Sp. z o.o. – Atlas w jęz. pol.

ISBN 978-83-7409-708-6

1. Świat – mapy szkolne 2. Historia – mapy szkolne 3. Historia – materiały pomocnicze dla szkół podstawowych

912(100)

b23952222

17/2009

### **Świat.** [Skale różne]

Atlas historyczny : od 1939 roku : szkoła ponadgimnazjalna / Demart ; Julia Tazbir ; red. atlasu: Elżbieta Olczak, Julia Tazbir ; red. i oprac. map: Konrad Banach [et al.] ; oprac. graf. i komput. - studio komputerowe "Demart": Kamila Kuna, Renata Laskowska, Katarzyna Wlazło, Carte s.c. Jacek Gawrysiak. – Wyd. 3. – [Skale różne]. – Warszawa : Demart : Wydawnictwo Szkolne PWN, dr. 2008 (Toruń : Drukarnia FORMATOR). – 1 atlas (63, [1] s.) : mapy kolor. ; 30 cm.

Tyt. okł. – Atlas do użytku szkolnego. – Cop. by Wydawnictwo Szkolne PWN Sp. z o.o., Warszawa 2006. – Atlas w jęz. pol.

ISBN 978-83-7446-271-6

1. Świat – mapy szkolne 2. Polska – 20 w. – mapy szkolne 3. Historia – materiały pomocnicze dla szkół ponadgimnazjalnych 4. Historia – 20-21 w. – mapy szkolne

912(100)+912(438)+912(438-89)

b23028397

18/2009

### **Świat.** [Skale różne]

Atlas historyczny : szkoła podstawowa / aut. atlasu: Zbigniew Piłat ; red. atlasu: Beata Byer ; red. map: Zbigniew Piłat, Jacek Gawrysiak, Beata Byer ; rys.: Wojciech Siwik. – Wyd. 3. – [Skale różne]. – Warszawa : Wydawnictwo Szkolne PWN : Demart, dr. 2008 (Toruń : Drukarnia FORMATOR). – 1 atlas (72 s.) : mapy, il. kolor., tekst ; 30 cm.

Tyt. okł. – Atlas do użytku szkolnego. – Cop. by Wydawnictwa Szkolne PWN Sp. z o.o., Warszawa 2006. – Atlas w jęz. pol.

ISBN 978-83-7446-284-6

1. Świat – mapy szkolne 2. Historia – materiały pomocnicze dla szkół podstawowych

912(100)

b21967659

19/2009

### **Świat.** [Skale różne]

Atlas historyczny : szkoła podstawowa / aut. atlasu: Zbigniew Piłat ; red. atlasu: Beata Byer ; red. map: Zbigniew Piłat, Jacek Gawrysiak, Beata Byer ; rys.: Wojciech Siwik. – Wyd. 4. – [Skale różne]. – Warszawa : Wydawnictwo Szkolne PWN : Demart, dr. 2009 (Białystok : Zakłady Graficzne). – 1 atlas (72 s.) : mapy, il. kolor., tekst ; 30 cm.

Tyt. okł. – Okł.: Wydawnictwo Szkolne PWN, Demart. – Atlas do użytku szkolnego. – Cop. by Wydawnictwa Szkolne PWN Sp. z o.o., Warszawa 2006. – Atlas w jęz. pol.

ISBN 978-83-7446-284-6

1. Świat – mapy szkolne 2. Historia – mapy szkolne 3. Historia – materiały pomocnicze dla szkół podstawowych

912(100)

b23431210

20/2009

### **Świat.** [Skale różne]

Atlas przyroda : szkoła podstawowa / Wydawnictwa Szkolne i Pedagogiczne Spółka Akcyjna ; koncepcja atlasu: Justyna Leszko, Ludwik Przyłuski ; aut. map: Elżbieta Kowalska [et al.] ; oprac. red. i komput. map: Ewa Biłska [et al.] ; CARTA BLANCA: Tomasz Płatek, Adam Zakrzewski. – Wyd. 3 udoskonalone. – [Skale różne]. – Warszawa : WSiP, 2008 ([Warszawa] : Drukarnia PERFECT S.A.). – 1 atlas (96 s.) : mapy, il. kolor. ; 30 cm.

Rzeźba terenu: barwy hipsometryczne, punkty wysokości. – Atlas do użytku szkolnego. – Cop. by Wydawnictwa Szkolne i Pedagogiczne Spółka Akcyjna, Warszawa 2005. – Atlas w jęz. pol.

ISBN 978-83-02-09256-5

1. Świat – mapy szkolne 2. Geografia – materiały pomocnicze dla szkół podstawowych

912(100)

b22286305

21/2009

### **Świat.** [Skale różne]

Atlas świata / oprac. i red.: Pracownia kartograficzna Carta Blanca ; konsult. kartogr.: Wiesław Ostrowski, Michał Okonek ; współpr.: Anna Pacholak, Elżbieta Pich, Adam Zakrzewski ; aktual. map i leksykonu Sebastian Książkiewicz. – [Skale różne]. – Bielsko-Biała : PASCAL, [2008]. – 1 atlas (272 s.) : mapy, il. kolor. ; 21 cm.

Rzeźba terenu: metoda hipsometryczna, punkty wysokości. – Indeks miejscowości. – Cop. Wydawnictwo Pascal. – Atlas w jęz. pol.

ISBN 978-83-7513-322-6

1. Świat – wydawnictwa popularne 2. Świat – mapy

912(100)

b23061716

22/2009

### **Świat.** [Skale różne]

Atlas świata / Daunpol sp. z o.o. Wydawnictwo Kartograficzne ; oprac.: Jolanta Sieradzka-Kasprzak, Ewa Chmielewska ; rys. Wojciech Górski. – [Skale różne]. – Warszawa : DAUNPOL, [2009]. – 1 atlas (32 s.) : mapy, il. kolor. ; 31 cm.

(Poznaj z Nami Świat Dziecka).

PILOT - logo handlowe DAUNPOL. – Cop. DAUNPOL sp. z o.o. Wydawnictwo Kartograficzne. – Atlas w jęz. pol.

ISBN 978-83-7475-217-6

1. Świat – mapy dla dzieci 2. Świat – wydawnictwa dla dzieci

912(100)

b23923477

23/2009

### **Świat.** [Skale różne]

Ilustrowany atlas świata / Pracownia Kartograficzna CARTA BLANCA Jacek Sztolcman ; red. atlasu: Michał Kucharski, Adam Zakrzewski oprac. i red. map: Patiyk [!] Grabski [et al.] ; aut. opisu: Danuta Koperska-Puskarz, Janusz Puskarz, Paweł Zalewski. – Wyd. 2. – [Skale różne]. – Warszawa : Świat Książki - Bertelsmann Media, 2008 (Białostockie Zakłady Graficzne SA). – 1 atlas (191 s.) : mapy, fot. kolor, tekst, indeks ; 30 cm.

Rzeźba terenu: barwy hipsometryczne, barwy batymetryczne, punkty wysokości. – Indeks nazw geogr. – Dane statystyczne wykorzystane w atlasie pochodzą z lat 2001-2005. – Świat Książki wydanie klubowe. – Cop. Pracownia Kartograficzna CARTA BLANCA Jacek Sztolcman. – Cop. for Polish book club edition by Bertelsmann Media Sp. z o.o., Warszawa 2006. – Atlas w jęz. pol.

ISBN 83-89917-16-5 (Carta Blanca). – ISBN 978-83-247-1286-1 (Bertelsmann Media Sp. z o.o. Nr 6581)

1. Świat – mapy

912(100)

b22080909

24/2009

### **Świat.** [Skale różne]

Mały atlas świata / Demart SA ; red. atlasu: Łukasz Mędrzycki, Hubert Mroczkiewicz ; oprac. i red. map: Grzegorz Ajdacki [et al.] ; oprac. graf. i komput. map: Agnieszka Bielecka [et al.]. – [Skale różne]. – Warszawa : Demart, 2009. – 1 atlas (s. [1], 2-65 tekst, 66-176 mapy, 177-255 indeks) : kolor. : 18 cm.

Rzeźba terenu: cieniowanie, barwy hipsometryczne, barwy batymetryczne, punkty głębokości, punkty wysokości. – Indeks nazw geogr. – Cop. by Demart SA, Warszawa 2009. – Atlas w jęz. pol.

ISBN 978-83-7427-532-3

1. Świat – mapy

912(100)

b24024818

25/2009

### **Świat.** [Skale różne]

Podręczny atlas świata / oprac. i wyd. Daunpol sp. z o.o. ; red. atl. Jolanta Sieradzka-Kasprzak [et al.]. – [Skale różne]. – Warszawa : DAUNPOL, [2009]. – 1 atlas (224 s.) : mapy kolor. : 22 cm.

Rzeźba terenu: cieniowanie, barwy hipsometryczne, barwy batymetryczne, punkty wysokości. – Wewnętrzne s. okł. mapy skorowidzowe. – Indeks nazw geogr. – Cop. DAUNPOL sp. z o.o. – Atlas w jęz. pol.

ISBN 978-83-7475-352-4

1. Świat – mapy

912(100)

b23923702

26/2009

### **Świat.** [Skale różne]

Polska, kontynenty, świat : geografia : mapy konturowe / Demart. – Wyd. 3. – [Skale różne]. – Warszawa : Wydawnictwo Szkolne PWN, dr. 2008 (Białystok : ORTHDRUK). – 35 map : jednobarwny ; wymiary każdej: 29x21 cm, zeszyt.

Tyt. okł. – Zestaw map konturowych. – Rzeźba terenu: poziomicę, stopnie hipsometryczne (odcienie barwy niebieskiej). – Cop. by Demart Sp. z o.o., Warszawa, 2006. – Dok. kartogr. w jęz. pol.

ISBN 978-83-7446-389-8

1. Świat – mapy konturowe 2. Polska – mapy konturowe 3. Świat – mapy szkolne 4. Polska – mapy szkolne 5. Geografia – materiały pomocnicze dla szkół

912(100)+912(438)

b22345243

27/2009

### **Świat.** [Skale różne]

Popularny atlas świata / Demart SA ; red. atlasu Hubert Mroczkiewicz ; oprac. i red. map: Grzegorz Ajdacki [et al.] ; oprac. nazwnictwa: Grzegorz Ajdacki [et al.] ; oprac. tekstu do map: Konrad Banach [et al.] ; oprac. graf. i komput. map: Agnieszka Bielecka [et al.]. – [Skale różne]. – Warszawa : Demart, 2009. – 1 atlas (127 s.) : mapy, rys. kolor. ; 29 cm.

Rzeźba terenu: cieniowanie, barwy hipsometryczne, barwy batymetryczne, punkty głębokości, punkty wysokości. – Wewnętrzne s. okł. mapy skorowidzowe. – Cop. by Demart SA, Warszawa 2009. – Atlas w jęz. pol.

ISBN 978-83-7427-530-9

1. Świat – mapy

912(100)

b2422232x

28/2009

### **Świat.** [Skale różne]

Powszechny atlas świata / oprac. i wyd.: Daunpol sp. z o.o. ; red. atlasu: Jolanta Sieradzka-Kasprzak [et al.] ; współpr. red.: Agencja Kartograficzna Interkart Warszawa, Graf-Kart Wrocław, Geoida sp. z o.o. Warszawa ; prace graf.: Elżbieta Dobies. – [Skale różne]. – Warszawa : DAUNPOL, 2008. – 1 atlas (224 s.) : mapy, rys., fot. kolor. ; 31 cm.

Rzeźba terenu: cieniowanie, barwy hipsometryczne, punkty wysokości. – Wewnętrzne s. okł. mapy skorowidzowe. – Indeks nazw geogr. – PILOT - logo handlowe DAUNPOL. – Cop. DAUNPOL sp. z o.o. – Atlas w jęz. pol.

ISBN 978-83-7475-109-4

1. Świat – mapy

912(100)

b23923854

29/2009

### **Świat.** [Skale różne]

Świat w latach 1945-2008 - konflikty i wojny ; Bloki polityczno-wojskowe na świecie / NOWA ERA Sp. z o.o., Redakcja Kartograficzna, Wrocław ; red. i oprac. Jarosław Kubiak [et al.]. – Wyd. 2. – [Skale różne] : odwzorowanie równopowierzchniowe, normalne Mollweidego. – Warszawa : NOWA ERA, 2008. – 2 tablice na 1 ark. : dwustronny, kolor. ; ark. pap. 116x160 cm, na wałkach.

Tyt. dok. kartogr. – Tablica "Świat w latach 1945-2008 - konflikty i wojny" zawiera mapy: Ważniejsze konflikty, wojny i akty terrorystyczne, 1:24 000 000, 78x151 cm; [Europa w latach 1945-2008 - konflikty i wojny], 1:1 100 000, 41x51 cm; Misje pokojowe ONZ, 1:60 000 000, 32x61 cm. – Tablica "Bloki polityczno-wojskowe na świecie" zawiera mapy: Ważniejsze organizacje polityczno-wojskowe do 1990 roku, 1:24 000 000, 78x151 cm; Ważniejsze organizacje polityczno-wojskowe od 1990 roku, 1:60 000 000, 32x61 cm; Wydatki na zbrojenia, 1:60 000 000, 32x61 cm. – Nr katalogowy 9313. – Cop. by NOWA ERA Sp. z o.o. – Dok. kartogr. w jęz. pol.

ISBN 978-83-7409-339-2

1. Świat – mapy ścienne 2. Świat – mapy szkolne 3. Wojna – od 1945 r. – mapy 4. Terroryzm – od 1945 r. – mapy 5. Bezpieczeństwo międzynarodowe – od 1945 r. – mapy 6. Zbrojenia – od 2001 r. – mapy 7. ONZ – operacje pokojowe – mapy

912(100)

b23428004

30/2009

### **Świat.** [Skale różne]

Wielki atlas historyczny / Demart ; red. atlasu: Elżbieta Olczak, Julia Tazbir ; red. i oprac. map: Konrad Banach [et al.] ; oprac. graf. i komput. - studio komputerowe "Demart": Barbara Koźmik [et al.]. – [Skale różne]. – Warszawa : Demart, 2009. – 1 atlas (187, [4] s.) : mapy kolor. ; 30 cm.

Cop. by Demart SA Warszawa, 2009. – Atlas w jęz. pol.

ISBN 978-83-7427-531-6

1. Świat – mapy 2. Historia – mapy

912(100)

b24222409

31/2009

## **912(26) OCEANY. MORZA**

### **Pacyfik.** [Skale różne]

Oceany i obszary polarne : Oceany, Arktyka i Ocean Arktyczny / oprac. Demart S.A., Warszawa 2008. – [Skale różne]. – Warszawa : Axel Springer Polska, 2008. – 1 atlas ([8] s.) : mapy, fot. kolor. ; 35 cm.

(Atlas Świata Dziennika ; z. 23/24).

Rzeźba terenu: cieniowanie, barwy hipsometryczne, barwy batymetryczne, punkty głębokości, punkty wysokości. – Bezpłatny dodatek do Dziennika Polska, Europa, Świat. – Atlas w jęz. pol.

ISBN 978-83-7558-097-6 (z. 23). – ISBN 978-83-7558-005-1

1. Pacyfik – mapy 2. Atlantyk – mapy 3. Indyjski, Ocean – mapy 4. Arktyka – mapy 5. Arktyczne, Morze – mapy

912(26)+912(9)+912(268)

b23250860

32/2009

## **912(261.24) Morze Bałtyckie**

### **Bałtyk.** 1:250 000 (55°)

Bałtyk, od Bornholmu do Ölandu : skala 1:250 000 (55°) / Biuro Hydrograficzne Marynarki Wojennej RP – Wyd. 2 : mała korekta: 2008.22.VIII. – Skala 1:250 000 (55°) ; odwz.: Merkatora, system geodezyjny: WGS 84 (E 14°05,00'-E 17°54,00'/N 56°38,00'-N 55°12,00'). – Gdynia : BHMW, 2008 (s.l. : 22 Wojskowy Ośrodek Kartograficzny RW 4411). – 1 mapa : kolor. ; 68x100 cm.

(Morskie Mapy Nawigacyjne ; 255).

[zob. Skorowidze map morskich](#)

Tyt. z mapy. – Ark. tzw. serii: Morskie Mapy Nawigacyjne Seria Narodowa ; 255. – Rzeźba terenu: barwy batymetryczne, punkty głębokości i wysokości, izobaty. – Wysokości i głębokości odniesione do średniego poziomu morza (MSL). – Oznakowanie nawigacyjne: System IALA

(region A). – Materiały źródłowe [dla batymetrii] z lat 2004-2008. – Cop. Biuro Hydrograficzne Marynarki Wojennej RP, Gdynia. – Treść mapy w jęz. szw. i duń., uwagi i oznaczenia nawigacyjne w jęz. pol.

1. Bałtyk – mapy morskie
  2. Bornholm (Dania) – mapy
  3. Olandia (Szwecja) – mapy
- 912(261.24)  
b23254233

33/2009

### **Bałtyk.** 1:250 000 (58°)

Bałtyk, od Gotland do Saaremaa : skala 1:250 000 (58°) / Biuro Hydrograficzne Marynarki Wojennej RP. – Wyd. 2 : mała korekta: 2008.30.V. – Skala 1:250 000 (58°) ; odwz.: Merkatora, system geodezyjny: WGS 84 (E 18°42'-E 22°50'/N 58°33'-N 57°05'). – Gdynia : BHMW, 2008 (s.l. : 22 Wojskowy Ośrodek Kartograficzny RW 4414). – 1 mapa : kolor. ; 68x100 cm.

(Morskie Mapy Nawigacyjne ; 258).

[zob. Skorowidze map morskich](#)

Tyt. z mapy. – Ark. tzw. serii: Morskie Mapy Nawigacyjne Seria Narodowa ; 258. – Rzeźba terenu: barwy batymetryczne, punkty głębokości i wysokości, izobaty. – Wysokości i głębokości odniesione do średniego poziomu morza (MSL). – Oznakowanie nawigacyjne: System IALA (Region A). – Materiały źródłowe [dla batymetrii] z lat 2004-2008. – Cop. Biuro Hydrograficzne Marynarki Wojennej RP, Gdynia. – Treść mapy w jęz. szw., est. i łot., uwagi i oznaczenia nawigacyjne w jęz. pol.

1. Bałtyk – mapy morskie
  2. Gotlandia (Szwecja) – mapy
  3. Saaremaa (Estonia) – mapy
- 912(261.24)  
b2325421x

34/2009

### **Bałtyk.** 1:250 000 (56°30')

Bałtyk, od Kłajpedy do Pawłosty : skala 1:250 000 (56°36') / Biuro Hydrograficzne Marynarki Wojennej RP. – Wyd. 2 : mała korekta: 2008.30.V. – Skala 1:250 000 (56°30') ; odwz.: Merkatora, system geodezyjny: WGS 84 (E 17°30,00'-E 21°28,00'/N 57°10,00'-N 55°40,00'). – Gdynia : BHMW, 2008 (s.l. : 22 Wojskowy Ośrodek Kartograficzny RW 4412). – 1 mapa : kolor. ; 76x107 cm.

(Morskie Mapy Nawigacyjne ; 256).

[zob. Skorowidze map morskich](#)

Tyt. z mapy. – Ark. tzw. serii: Morskie Mapy Nawigacyjne Seria Narodowa ; 256. – Rzeźba terenu: barwy batymetryczne, punkty głębokości i wysokości, izobaty. – Wysokości i głębokości odniesione do średniego poziomu morza (MSL). – Oznakowanie nawigacyjne: System IALA (Region A). – Materiały źródłowe [dla batymetrii] z lat 2004-2008. – Oznaczono zasięgi innych arkuszy. – Cop. Biuro Hydrograficzne Marynarki Wojennej RP, Gdynia. – Treść mapy w jęz. łot. i szw., oznaczenia nawigacyjne w jęz. pol.

1. Bałtyk – mapy morskie
  2. Kłajpeda (Litwa) – mapy
  3. Pawłosta (Łotwa) – mapy
- 912(261.24)  
b23254270

35/2009

### **Bałtyk.** 1:250 000 (55°)

Bałtyk, wybrzeże południowe, część wschodnia : skala 1:250 000 (55°) / Biuro Hydrograficzne Marynarki Wojennej RP. – Wyd. 3 : 2009.19.VI. – Skala 1:250 000 (55°) ; odwz.: Merkatora, system geodezyjny: WGS 84 (E 17°30,00'-E 21°19,70'/N 55°47,70'-N 54°20,00'). – Gdynia : BHMW, 2009 (s.l. : 22 Wojskowy Ośrodek Kartograficzny RW 2245). – 1 mapa : kolor. ; 68x100 cm.

(International Chart Series ; INT 1218, 251).

[zob. Skorowidze map morskich](#)

Tyt. z mapy. – Rzeźba terenu: barwy batymetryczne, punkty głębokości i wysokości, izobaty. – Wysokości i głębokości odniesione do średniego poziomu morza (MSL). – Oznakowanie nawigacyjne: System IALA (region A). – Materiały źródłowe [dla batymetrii] z lat 1980-2009. – Oznaczono zasięgi innych arkuszy. – Mapa wyd. zgodnie ze standardami International Hydrographic Organization. – Cop. Biuro Hydrograficzne Marynarki Wojennej RP, Gdynia. – Treść mapy w jęz. pol. i ros., uwagi i oznaczenia nawigacyjne w jęz. pol. i ang.

1. Bałtyk – mapy morskie
  2. Gdańska, Zatoka – mapy morskie
- 912(261.24)  
b2417208x

36/2009

### **Bałtyk.** 1:250 000 (55°)

Bałtyk, wybrzeże południowe, część zachodnia : skala 1:250 000 (55°) / Biuro Hydrograficzne Marynarki Wojennej RP. – Wyd. 3 : mała korekta: 2009.12.VI. – Skala 1:250 000 (55°) ; odwz.: Merkatora, system geodezyjny: WGS 84 (E 13°55,00'-E 17°45,00'/N 55°23,50'-N 53°54,50'). – Gdynia : BHMW, 2009 (s.l. : 22 Wojskowy Ośrodek Kartograficzny RW 2246). – 1 mapa : kolor. ; 68x100 cm.

(International Chart Series ; INT 1219, 252).

[zob. Skorowidze map morskich](#)

Tyt. z mapy. – Rzeźba terenu: barwy batymetryczne, punkty głębokości i wysokości, izobaty. – Wysokości i głębokości odniesione do średniego poziomu morza (MSL). – Oznakowanie nawigacyjne: System IALA (Region A). – Materiały źródłowe [dla batymetrii] z lat 1973-2008. – Oznaczono zasięgi innych arkuszy. – Mapa wyd. zgodnie ze standardami International Hydrographic Organization. – Cop. Biuro Hydrograficzne Marynarki Wojennej RP, Gdynia. – Treść mapy w jęz. pol., duń. i niem., uwagi i oznaczenia nawigacyjne w jęz. pol. i ang.

1. Bałtyk – mapy morskie
- 912(261.24)  
b24172066

37/2009

**Bałtyk. 1:500 000 (60°)**

Bałtyk, część południowa : skala 1:500 000 (60°) / Biuro Hydrograficzne Marynarki Wojennej RP – Wyd. 2 : mała korekta: 2008.29.VIII. – Skala 1:500 000 (60°) ; odwz.: Merkatora, system geodezyjny: WGS 84 (E 12°50,00'-E 21°40,00'/N 57°07,00'-N 53°24,00'). – Gdynia : BHMW, 2008 (s.l. : 22 Wojskowy Ośrodek Kartograficzny RW 4422). – 1 mapa : kolor. ; 74x101 cm.

(International Chart Series ; INT 1021, 500).

[zob. Skorowidze map morskich](#)

Tyt. z mapy. – Rzeźba terenu: barwy batymetryczne, punkty głębokości i wysokości, izobaty. – Wysokości i głębokości odniesione do średniego poziomu morza (MSL). – Oznakowanie nawigacyjne: System IALA (Region A). – Mapa wyd. zgodnie ze standardami International Hydrographic Organization. – Materiały źródłowe [dla batymetrii] z lat 2004-2008. – Oznaczono zasięgi innych arkuszy. – Mapa wyd. zgodnie ze standardami International Hydrographic Organization. – Cop. Biuro Hydrograficzne Marynarki Wojennej RP, Gdynia. – Treść mapy wielojęzyczna, uwagi i oznaczenia nawigacyjne w jęz. pol. i ang.

1. Bałtyk – mapy morskie

912(261.24)

b23254312

38/2009

**Bełt, Wielki. 1:120 000 (56°)**

Bałtyk, wybrzeże duńskie, Wielki Bełt : skala 1:120 000 (56°) / Biuro Hydrograficzne Marynarki Wojennej RP ; mała korekta: 2008.12.IX. – Skala 1:120 000 (56°) ; odwz.: Merkatora, system geodezyjny: WGS 84 (E 10°40,00'-E 12°00,00'/N 55°50,00'-N 54°48,00'). – Gdynia : BHMW, 2008 (s.l. : 22 Wojskowy Ośrodek Kartograficzny RW 4410). – 1 mapa : kolor. ; 97x72 cm.

(Morskie Mapy Nawigacyjne ; 127).

[zob. Skorowidze map morskich](#)

Tyt. z mapy. – Ark. tzw. serii: Morskie Mapy Nawigacyjne Seria Narodowa ; 127. – Rzeźba terenu: barwy batymetryczne, punkty głębokości i wysokości, izobaty. – Wysokości i głębokości odniesione do średniego poziomu morza (MSL). – Oznakowanie nawigacyjne: System IALA (region A). – Materiały źródłowe [dla batymetrii]: mapy duńskie z lat 2006-2007. – Oznaczono zasięgi innych arkuszy. – Cop. Biuro Hydrograficzne Marynarki Wojennej RP, Gdynia. – Treść mapy w jęz. duń., uwagi i oznaczenia nawigacyjne w jęz. pol.

1. Bełt, Wielki (cieśnina) – mapy morskie 2. Bałtyk – mapy morskie

912(261.24)

b23254415

39/2009

**Gdańska, Zatoka. 1:40 000 (54°30')**

Bałtyk, Zatoka Gdańska, Podejście do portów Gdańsk i Gdynia : skala 1:40 000 (54°30') / Biuro Hydrograficzne Marynarki Wojennej RP ; mała korekta: 2009.20.III. – Skala 1:40 000 (54°30') ; odwz.: Merkatora, system geodezyjny: WGS 84 (E 18°30,50'-E 18°55,00'/N 54°37,50'-N 54°20,00'). – Gdynia : BHMW, 2009 (s.l. : 22 Wojskowy Ośrodek Kartograficzny RW 2235). – 1 mapa : kolor. ; 84x69 cm.

(International Chart Series ; INT 1289, 44).

[zob. Skorowidze map morskich](#)

Tyt. z mapy. – Rzeźba terenu: barwy batymetryczne, punkty głębokości i wysokości, izobaty. – Wysokości i głębokości odniesione do średniego poziomu morza (MSL). – Oznakowanie nawigacyjne: System IALA (Region A). – Mapa wyd. zgodnie ze standardami International Hydrographic Organization. – Materiały źródłowe [dla batymetrii] z lat 1980-2009. – Oznaczono zasięgi innych arkuszy. – Mapa poboczna: Ujście Wisły Śmiałej, 1:10 000 (54°30'), 14x10 cm. – Cop. Biuro Hydrograficzne Marynarki Wojennej RP, Gdynia. – Treść mapy w jęz. pol., uwagi i oznaczenia nawigacyjne także w jęz. ang.

1. Gdańska, Zatoka – mapy morskie 2. Bałtyk – mapy morskie 3. Gdańsk (woj. pomorskie) – mapy 4. Gdynia (woj. pomorskie) – mapy 5. Wisła Śmiała – mapy 6. Port Gdańsk – mapy morskie 7. Port Gdynia – mapy morskie

912(261.24)

b2401087x

40/2009

**Gdańska, Zatoka. 1:75 000 (54°30')**

Bałtyk, Zatoka Gdańska, część wschodnia : skala 1:75 000 (54°30') / Biuro Hydrograficzne Marynarki Wojennej RP – Wyd. 3 : 2009.III, mała korekta 2009.27.II. – Skala 1:75 000 (54°30') ; odwz.: Merkatora, system geodezyjny: WGS 84 (E 18°56,00'-E 19°57,00'/N 54°44,00'-N 54°19,00'). – Gdynia : BHMW, 2009 (s.l. : 22 Wojskowy Ośrodek Kartograficzny RW 2238). – 1 mapa : kolor. ; 64x90 cm.

(Morskie Mapy Nawigacyjne ; 71).

[zob. Skorowidze map morskich](#)

Tyt. z mapy. – Ark. tzw. serii: Morskie Mapy Nawigacyjne Seria Narodowa ; 71. – Rzeźba terenu: barwy batymetryczne, punkty głębokości i wysokości, izobaty. – Wysokości i głębokości odniesione do średniego poziomu morza (MSL). – Oznakowanie nawigacyjne: System IALA (Region A). – Materiały źródłowe [dla batymetrii] z lat 1985-2009. – Oznaczono zasięgi innych arkuszy. – Cop. Biuro Hydrograficzne Marynarki Wojennej RP, Gdynia. – Treść mapy w jęz. pol. i ros., oznaczenia nawigacyjne w jęz. pol. i ang.

1. Gdańska, Zatoka – mapy morskie 2. Bałtyk – mapy morskie 3. Wiślany, Zalew – mapy morskie

912(261.24)

b24010881

41/2009

**Gdańska, Zatoka. 1:75 000 (54°30')**

Bałtyk, Zatoka Gdańska - część zachodnia : skala 1:75 000 (54°30') / Biuro Hydrograficzne Marynarki Wojennej RP – Wyd. 4 = 4 ed., mała korekta: 2008.III.21. – Skala 1:75 000 (54°30') ; odwz.: Merkatora, system geodezyjny: WGS 84 (E 18°20,00'-E 19°10,00'/N 54°20,00'-N 55°00,00'). – Gdynia : BHMW, 2008 (s.l. : 22 Wojskowy Ośrodek Kartograficzny RW 4407). – 1 mapa : kolor. ; 102x74 cm.

(International Chart Series ; INT 1288, 73).

[zob. Skorowidze map morskich](#)

Tyt. z mapy. – Rzeźba terenu: barwy batymetryczne, punkty głębokości i wysokości, izobaty. – Wysokości i głębokości odniesione do średniego poziomu morza (MSL). – Oznakowanie nawigacyjne: System IALA (region A). – Materiały źródłowe [dla batymetrii] z lat 1985-2006. – Oznaczono zasięgi innych arkuszy. – Mapa poboczna: Podejście i Port Władysławowo, 1:15 000 (54°30'), 17x17 cm. – Mapa wyd. zgodnie ze standardami International Hydrographic Organization. – Cop. Biuro Hydrograficzne Marynarki Wojennej RP, Gdynia. – Treść mapy w jęz. pol., uwagi i oznaczenia nawigacyjne także w jęz. ang.

1. Gdańska, Zatoka – mapy morskie 2. Bałtyk – mapy morskie 3. Władysławowo (woj. pomorskie) – mapy 4. Port Władysławowo – mapy morskie

912(261.24)

b23254464

42/2009

### **Kalmarska, Cieśnina.** 1:250 000 (58°)

Bałtyk, od Kalmarsund do Gotska Sandön : skala 1:250 000 (58°) / Biuro Hydrograficzne Marynarki Wojennej RP. – Wyd. 2 : mała korekta: 2008.30.V. – Skala 1:250 000 (58°) ; odwz.: Merkatora, system geodezyjny: WGS 84 (E 16°12,00'-E 18°57,00'/N 58°47,00'-N 56°34,00'). – Gdynia : BHMW, 2008 (s.l. : 22 Wojskowy Ośrodek Kartograficzny RW 4415). – 1 mapa : kolor. ; 100x68 cm.

(Morskie Mapy Nawigacyjne ; 259).

[zob. Skorowidze map morskich](#)

Tyt. z mapy. – Ark. tzw. serii: Morskie Mapy Nawigacyjne Seria Narodowa ; 259. – Rzeźba terenu: barwy batymetryczne, punkty głębokości i wysokości, izobaty. – Wysokości i głębokości odniesione do średniego poziomu morza (MSL). – Oznakowanie nawigacyjne: System IALA (region A). – Materiały źródłowe [dla batymetrii]: mapy szwedzkie z roku 2008 i 2001. – Oznaczono zasięgi innych arkuszy. – Wyspa Gotska Sandön, uwzględniona w tyt. głównym, znajduje się poza zasięgiem mapy - na sąsiednim ark. – Cop. Biuro Hydrograficzne Marynarki Wojennej RP, Gdynia. – Treść mapy w jęz. szw., uwagi i oznaczenia nawigacyjne w jęz. pol.

1. Kalmarska, Cieśnina – mapy morskie 2. Bałtyk – mapy morskie 3. Gotska Sandön (Szwecja) – mapy 4. Gotlandia (Szwecja) – mapy

912(261.24)

b23254385

43/2009

### **Kattegat, Cieśnina.** 1:100 000 (56°)

Bałtyk, Kattegat, Samsø Belt : skala 1:100 000 (56°) / Biuro Hydrograficzne Marynarki Wojennej RP. – Wyd. 2 : mała korekta: 2008.12.IX. – Skala 1:100 000 (56°) ; odwz.: Merkatora, system geodezyjny: WGS 84 (E 10°08,00'-E 11°32,00'/N 56°19,00'-N 55°44,00'). – Gdynia : BHMW, 2008 (s.l. : 22 Wojskowy Ośrodek Kartograficzny RW 4409). – 1 mapa : kolor. ; 68x90 cm.

(Morskie Mapy Nawigacyjne ; 113).

[zob. Skorowidze map morskich](#)

Tyt. z mapy. – Ark. tzw. serii: Morskie Mapy Nawigacyjne Seria Narodowa ; 113. – Rzeźba terenu: barwy batymetryczne, punkty głębokości i wysokości, izobaty. – Wysokości i głębokości odniesione do średniego poziomu morza (MSL). – Oznakowanie nawigacyjne: System IALA (Region A). – Materiały źródłowe [dla batymetrii]: mapy duńskie z roku 2007. – Cop. Biuro Hydrograficzne Marynarki Wojennej RP, Gdynia. – Treść mapy w jęz. duń., uwagi i oznaczenia nawigacyjne w jęz. pol.

1. Kattegat, Cieśnina – mapy morskie 2. Bałtyk – mapy morskie 3. Samsø Belt – mapy morskie

912(261.24)

b23254324

44/2009

### **Kattegat, Cieśnina.** 1:250 000 (57°)

Bałtyk, Kattegat : skala 1:250 000 (57°) / Biuro Hydrograficzne Marynarki Wojennej RP. – Wyd. 2 : mała korekta: 2008.29.VIII. – Skala 1:250 000 (57°) ; odwz.: Merkatora, system geodezyjny: WGS 84 (E 10°12,00'-E 12°58,00'/N 57°55,00'-N 55°50,00'). – Gdynia : BHMW, 2008 (s.l. : 22 Wojskowy Ośrodek Kartograficzny RW 4420). – 1 mapa : kolor. ; 95x70 cm.

(Morskie Mapy Nawigacyjne ; 269).

[zob. Skorowidze map morskich](#)

Tyt. z mapy. – Ark. tzw. serii: Morskie Mapy Nawigacyjne Seria Narodowa ; 269. – Rzeźba terenu: barwy batymetryczne, punkty głębokości i wysokości, izobaty. – Wysokości i głębokości odniesione do średniego poziomu morza (MSL). – Oznakowanie nawigacyjne: System IALA (Region A). – Materiały źródłowe [dla batymetrii] z lat 2007-2008. – Oznaczono zasięgi innych arkuszy. – Cop. Biuro Hydrograficzne Marynarki Wojennej RP, Gdynia. – Treść mapy w jęz. szw. i duń., uwagi i oznaczenia nawigacyjne w jęz. pol.

1. Kattegat, Cieśnina – mapy morskie 2. Bałtyk – mapy morskie

912(261.24)

b23254361

45/2009

### **Pomorska, Zatoka.** 1:40 000 (54°)

Bałtyk, Zatoka Pomorska, Podejście do Świnoujścia : skala 1:40 000 (54°) / Biuro Hydrograficzne Marynarki Wojennej RP ; mała korekta: 2009.27.II. – Skala 1:40 000 (54°) ; odwz.: Merkatora, system geodezyjny: WGS 84 (E 14°10,25'-E 14°36,00'/N 53°13,84'-N 53°54,00'). – Gdynia : BHMW, 2009 (s.l. : 22 Wojskowy Ośrodek Kartograficzny RW 2237). – 1 mapa : kolor. ; 95x73 cm.

(Morskie Mapy Nawigacyjne ; 46).

[zob. Skorowidze map morskich](#)

Tyt. z mapy. – Ark. tzw. serii: Morskie Mapy Nawigacyjne Seria Narodowa ; 46. – Rzeźba terenu: barwy batymetryczne, punkty głębokości i wysokości, izobaty. – Wysokości i głębokości odniesione do średniego poziomu morza (MSL). – Oznakowanie nawigacyjne: System IALA (Region A). – Materiały źródłowe [dla batymetrii] z lat 1974-2008. – Oznaczono zasięgi innych arkuszy. – Cop. Biuro Hydrograficzne Marynarki Wojennej RP, Gdynia. – Treść mapy w jęz. pol. i niem., uwagi i oznaczenia nawigacyjne w jęz. pol. i ang.



1. Pomorska, Zatoka – mapy morskie 2. Bałtyk – mapy morskie 3. Świnoujście (woj. zachodniopomorskie) – mapy  
912(261.24)  
b24010893

46/2009

### **Pomorska, Zatoka.** 1:75 000 (54°)

Bałtyk, Zatoka Pomorska : skala 1:75 000 (54°) / Biuro Hydrograficzne Marynarki Wojennej RP. – Wyd. 2 : 2009, mała korekta: 2009.27.II. – Skala 1:75 000 (54°) ; odwz.: Merkatora, system geodezyjny: WGS 84 (E 13°55,00'-E 15°04,00'/N 54°26,00'-N 53°54,00'). – Gdynia : BHMW, 2009 (s.l. : 22 Wojskowy Ośrodek Kartograficzny RW 2239). – 1 mapa : kolor. ; 82x103 cm.

(International Chart Series ; INT 1295, 74).

[zob. Skorowidze map morskich](#)

Tyt. z mapy. – Rzeźba terenu: barwy batymetryczne, punkty głębokości i wysokości, izobaty. – Wysokości i głębokości odniesione do średniego poziomu morza (MSL). – Oznakowanie nawigacyjne: System IALA (Region A). – Mapa wyd. zgodnie ze standardami International Hydrographic Organization. – Materiały źródłowe [dla batymetrii] z lat 1974-2008. – Oznaczono zasięgi innych arkuszy. – Cop. Biuro Hydrograficzne Marynarki Wojennej RP, Gdynia. – Treść mapy w jęz. pol. i niem., uwagi i oznaczenia nawigacyjne w jęz. pol. i ang.

1. Pomorska, Zatoka – mapy morskie 2. Bałtyk – mapy morskie  
912(261.24)  
b2401090x

47/2009

### **Pucka, Zatoka.** 1:40 000 (54°30')

Bałtyk, Zatoka Pucka : skala 1:40 000 (54°30') / Biuro Hydrograficzne Marynarki Wojennej RP ; mała korekta: 2009.20.III. – Skala 1:40 000 (54°30') ; odwz.: Merkatora, system geodezyjny: WGS 84 (E 18°23,50'-E 18°49,20'/N 54°47,40'-N 54°32,60'). – Gdynia : BHMW, 2009 (s.l. : 22 Wojskowy Ośrodek Kartograficzny RW 2236). – 1 mapa : kolor. ; 72x72 cm.

(Morskie Mapy Nawigacyjne ; 45).

[zob. Skorowidze map morskich](#)

Tyt. z mapy. – Ark. tzw. serii: Morskie Mapy Nawigacyjne Seria Narodowa ; 45. – Rzeźba terenu: barwy batymetryczne, punkty głębokości i wysokości, izobaty. – Wysokości i głębokości odniesione do średniego poziomu morza (MSL). – Oznakowanie nawigacyjne: System IALA (Region A). – Materiały źródłowe [dla batymetrii] z lat 1977-2009. – Oznaczono zasięgi innych arkuszy. – Mapy poboczne: Port Puck, 1:6 000 (54°30'), 17x13 cm; Kuźnica. Port, 1:3 000 (54°30'), 7x8 cm; Jastarnia. Port, 1:6 000 (54°30'), 10x8 cm; Kuźnica. Podejście, 1:12 000 (54°30'), 19x9 cm; Jastarnia. Podejście, 1:12 000 (54°30'), 19x10 cm; Hel. Port, 1:12 000 (54°30'), 16x12 cm; Hel. Port rybacki, 1:5 000 (54°30'), 17x12 cm. – Cop. Biuro Hydrograficzne Marynarki Wojennej RP, Gdynia. – Treść mapy w jęz. pol., oznaczenia nawigacyjne także w jęz. ang.

1. Pucka, Zatoka – mapy morskie 2. Bałtyk – mapy morskie 3. Puck (woj. pomorskie) – mapy 4. Jastarnia (woj. pomorskie) – Kuźnica – mapy 5. Jastarnia (woj. pomorskie) – mapy 6. Hel (woj. pomorskie) – mapy 7. Port Puck – mapy morskie 8. Port Kuźnica – mapy morskie 9. Port Jastarnia – mapy morskie 10. Port Hel – mapy morskie  
912(261.24)  
b24010935

48/2009

### **Ryska, Zatoka.** 1:250 000 (58°)

Bałtyk, Zatoka Ryska : skala 1:250 000 (58°) / Biuro Hydrograficzne Marynarki Wojennej RP. – Wyd. 2 : mała korekta: 2008.30.V. – Skala 1:250 000 (58°) ; odwz.: Merkatora, system geodezyjny: WGS 84 (E 21°55,00'-E 24°40,00'/N 59°06,00'-N 56°55,00'). – Gdynia : BHMW, 2008 (s.l. : 22 Wojskowy Ośrodek Kartograficzny RW 4413). – 1 mapa : kolor. ; 100x68 cm.

(Morskie Mapy Nawigacyjne ; 257).

[zob. Skorowidze map morskich](#)

Tyt. z mapy. – Ark. tzw. serii: Morskie Mapy Nawigacyjne Seria Narodowa ; 257. – Rzeźba terenu: barwy batymetryczne, punkty głębokości i wysokości, izobaty. – Wysokości i głębokości odniesione do średniego poziomu morza (MSL). – Oznakowanie nawigacyjne: System IALA (Region A). – Materiały źródłowe [dla batymetrii] z lat 2004 i 2006. – Oznaczono zasięgi innych arkuszy. – Cop. Biuro Hydrograficzne Marynarki Wojennej RP, Gdynia. – Treść mapy w jęz. est., lot. i pol., uwagi i oznaczenia nawigacyjne w jęz. pol.

1. Ryska, Zatoka – mapy morskie 2. Bałtyk – mapy morskie  
912(261.24)  
b23254397

49/2009

### **Skagerrak.** 1:250 000 (58°)

Skagerrak, część wschodnia : skala 1:250 000 (58°) / Biuro Hydrograficzne Marynarki Wojennej RP – 2 wyd. : mała korekta: 2008.29.VIII. – Skala 1:250 000 (58°) ; odwz.: Merkatora, system geodezyjny: WGS 84 (E 09°26,00'-E 12°13,00'/N 59°20,00'-N 57°25,00'). – Gdynia : BHMW, 2008 (s.l. : 22 Wojskowy Ośrodek Kartograficzny RW 4421). – 1 mapa : kolor. ; 89x68 cm.

(Morskie Mapy Nawigacyjne ; 270).

[zob. Skorowidze map morskich](#)

Tyt. z mapy. – Ark. tzw. serii: Morskie Mapy Nawigacyjne Seria Narodowa ; 270. – Rzeźba terenu: barwy batymetryczne, punkty głębokości i wysokości, izobaty. – Wysokości i głębokości odniesione do średniego poziomu morza (MSL). – Oznakowanie nawigacyjne: System IALA - region A (czerwony - lewa burta). – Materiały źródłowe [dla batymetrii] z lat 2001-2008. – Mapa poboczna: Oslo Fjord, 1:250 000, 34x18 cm. – Cop. Biuro Hydrograficzne Marynarki Wojennej RP, Gdynia. – Treść mapy w jęz. szw., norw. i duń., uwagi i oznaczenia nawigacyjne w jęz. pol.

1. Skagerrak – mapy morskie 2. Bałtyk – mapy morskie 3. Oslofjorden (Norwegia) – mapy morskie  
912(261.24)  
b23254452

50/2009

### **Smålandsfarvandet.** 1:75 000 (56°)

Wybrzeże duńskie, Smålandsfarvandet : skala 1:75 000 (56°) / Biuro Hydrograficzne Marynarki Wojennej RP – Wyd. 2 : mała korekta: 2008.20.VI. – Skala 1:75 000 (56°) ; odwz.: Merkatora, system geodezyjny: WGS 84 (E 11°13,00'-E 12°17,00'/N 55°14,00'-N 54°48,00'). – Gdynia : BHMW, 2008 (s.l. : 22 Wojskowy Ośrodek Kartograficzny RW 4408). – 1 mapa : kolor. ; 65x91 cm.

(Morskie Mapy Nawigacyjne ; 67).

[zob. Skorowidze map morskich](#)

Tyt. z mapy. – Ark. tzw. serii: Morskie Mapy Nawigacyjne Seria Narodowa ; 67. – Rzeźba terenu: barwy batymetryczne, punkty głębokości i wysokości, izobaty. – Wysokości i głębokości odniesione do średniego poziomu morza (MSL). – Oznakowanie nawigacyjne: System IALA (Region A). – Materiały źródłowe [dla batymetrii]: mapy duńskie z lat 1999-2008. – Oznaczono zasięgi innych arkuszy. – Mapy poboczne: Port Bandholm, 1:8 000 (56°), 10x11 cm; Storstrøm - Masnedsund, 1:30 000 (56°), 20x14 cm. – Cop. Biuro Hydrograficzne Marynarki Wojennej RP, Gdynia. – Treść mapy w jęz. duń., uwagi i oznaczenia nawigacyjne w jęz. pol.

1. Smålandsfarvandet – mapy morskie 2. Bałtyk – mapy morskie 3. Bandholm Havn – mapy morskie 4. Storstrøm – mapy morskie 5. Masnedsund – mapy morskie

912(261.24)

b23254294

51/2009

### **Szczeciński, Zalew.** 1:75 000 (53°42')

Bałtyk, Zalew Szczeciński : skala 1:75 000 (53°42') / Biuro Hydrograficzne Marynarki Wojennej RP – Wyd. 3 : 2009, mała korekta: 2009.06.III. – Skala 1:75 000 (53°42') ; odwz.: Merkatora, system geodezyjny: WGS 84 (E 14°08,00'-E 14°55,00'/N 54°04,00'-N 53°24,00'). – Gdynia : BHMW, 2009 (s.l. : 22 Wojskowy Ośrodek Kartograficzny RW 2240). – 1 mapa : kolor. ; 101x72 cm.

(International Chart Series ; INT 1296, 75).

[zob. Skorowidze map morskich](#)

Tyt. z mapy. – Rzeźba terenu: barwy batymetryczne, punkty głębokości i wysokości, izobaty. – Wysokości i głębokości odniesione do średniego poziomu morza (MSL). – Oznakowanie nawigacyjne: System IALA (Region A). – Mapa wyd. zgodnie ze standardami International Hydrographic Organization. – Materiały źródłowe [dla batymetrii] z lat 1974-2008. – Oznaczono zasięgi innych arkuszy. – Cop. Biuro Hydrograficzne Marynarki Wojennej RP, Gdynia. – Treść mapy w jęz. pol. i niem., oznaczenia nawigacyjne w jęz. pol. i ang.

1. Szczeciński, Zalew – mapy morskie 2. Bałtyk – mapy morskie

912(261.24)

b24010868

52/2009

## **912(268) Ocean Arktyczny. Morze Arktyczne**

**Arktyka.** Obszary polarne, Rekordy Ziemi : Arktyka i Ocean Arktyczny, Legenda [zob. poz. 864](#)

**Pacyfik.** Oceany i obszary polarne : Oceany, Arktyka i Ocean Arktyczny [zob. poz. 32](#)

## **912(4) EUROPA**

### **Barcelona.** 1:12 000

Barcelona : plan miasta 1:12 000 = city plan = stadtplan [!] = plan de la ville / Daunpol sp. z o.o. Wydawnictwo Kartograficzne. – Skala 1:12 000. – Warszawa : DAUNPOL, [2008]. – 1 mapa : kolor. ; 56x80 cm, złoż. 24x12 cm.

Tyt. panelowy. – Data wyd. ustalona z wydawcą. – Verso: spis ulic, tekst "Warto zobaczyć" z fot., ważne inform. – PILOT - logo handlowe DAUNPOL. – Cop. DAUNPOL sp. z o.o. Warszawa. – Treść mapy w jęz. katalońskim, legenda także w jęz. pol., tekst tylko w jęz. pol.

ISBN 978-83-7475-324-1. – ISBN 978-83-7475-295-4

1. Barcelona (Hiszpania) – mapy

912(4)

b23873139

53/2009

### **Barcelona.** 1:12 000

Barcelona : plan miasta 1:12 000 = city plan = stadtplan [!] = plan de la ville / Daunpol sp. z o.o. Wydawnictwo Kartograficzne. – Skala 1:12 000. – Warszawa : DAUNPOL, [2008]. – 1 mapa : kolor. ; 58x82 cm, złoż. 20x11 cm.

Tyt. panelowy. – Mapa poboczna: Okolice Barcelony, 1:800 000, 17x20 cm. – Verso: spis ulic, tekst "Warto zobaczyć" z fot., ważne inform. – PILOT - logo handlowe DAUNPOL. – Cop. DAUNPOL sp. z o.o. Warszawa. – Panel - "Rzeczpospolita". – Treść mapy w jęz. katalońskim, legenda także w jęz. pol., tekst w jęz. pol.

ISBN 978-83-7475-295-4

1. Barcelona (Hiszpania) – mapy 2. Barcelona (Hiszpania ; okręg) – mapy

912(4)

b2116745x

54/2009



**Barcelona.** 1:12 000

Barcelona : plan miasta 1:12 000 = city plan = stadtplan [!] = plan de la ville / DAUNPOL sp. z o.o. Wydawnictwo Kartograficzne. – Skala 1:12 000. – Warszawa : DAUNPOL, [2009]. – 1 mapa : kolor. ; 56x80 cm, złoż. 24x12 cm, laminowany.

Tyt. panelowy. – Verso: spis ulic, tekst "Warto zobaczyć" z fot., ważne inform. – PILOT - logo handlowe DAUNPOL. – Cop. DAUNPOL sp. z o.o. Warszawa. – Treść mapy w jęz. katalońskim, legenda także w jęz. pol., tekst tylko w jęz. pol.

ISBN 978-83-7475-324-1. – ISBN 978-83-7475-295-4

1. Barcelona (Hiszpania) – mapy

912(4)

b24031914

55/2009

**Belgia.** 1:500 000

Belgia, Holandia, Luksemburg : mapa samochodowa 1:500 000 / PPWK ; Cartography, printing and publishing Freytag-Berndt and Artaria. – Skala 1:500 000. – Wiedeń : Freytag-Berndt ; [Warszawa] : PPWK dystr., [2008]. – 1 mapa : kolor. ; 108x96 cm, złoż. 22x12 cm.

(Freytag-Berndt Mapa Samochodowa).

Tyt. panelowy. – Rzeźba terenu: cieniowanie, punkty wysokości. – Verso: indeks miejscowości z kodami pocztowymi. – COPERNICUS - logo handlowe PPWK. – Nr kat. 56-002-11-05. – Cop. Cartography, printing and publishing by Freytag-Berndt and Artaria, 1230 Vienna, Austria, Europe. – Treść mapy i legenda wielojęzyczna.

ISBN 978-83-7539-016-2

1. Belgia – mapy drogowe 2. Holandia – mapy drogowe 3. Luksemburg – mapy drogowe

912(4)

b20797473

56/2009

**Berlin.** 1:17 500

Berlin : plan miasta 1:17 500 / Cartography, print. and publ. by Freytag-Berndt and Artaria KG. – Skala 1:17 500. – Vienna : Freytag-Berndt and Artaria ; [Warszawa] : PPWK dystr., cop. 2009. – 1 mapa : kolor. ; 68x106 cm, złoż. 22x12 cm.

Tyt. panelowy. – Rzeźba terenu: punkty wysokości. – Verso: spis ulic z kodami pocztowymi. – COPERNICUS - logo handlowe PPWK. – Nr kat. 56-003-21-04. – Cop. Cartography, printing and publishing by Freytag-Berndt KG, 1230 Vienna, Austria, Europe. – Treść mapy w jęz. niem., legenda także w jęz. pol., ang., fr. i wł.

ISBN 978-83-7539-230-2

1. Berlin (Niemcy) – mapy

912(4)

b23809231

57/2009

**Broumov (okolice).** 1:50 000

Broumovsko, Góry Stołowe : turistická mapa 1:50 000 = Wanderkarte = mapa turystyczna / Wydawnictwo Kartograficzne EKO-GRAF Spółka z o.o. ; zpracováni: Katarzyna Biernat, Tomasz Bieroński, Krzysztof Marciniak. – Skala 1:50 000. – Wrocław : EKO-GRAF, cop. 2008/2009. – 1 mapa : kolor. ; 68x97 cm, złoż. 23x12 cm.

Tyt. panelowy. – Rzeźba terenu: poziomicę, punkty wysokości, rys. i sygnatury skał. – Mapy poboczne: Adršpašsko-Teplické Skály, [ca 1:25 000], 21x23 cm; Hejšovina = Szczeliniec Wielki, [ca 1:5 000], 12x16 cm; Błędne Skály = Błędne Skály, [ca 1:5 000], 9x16 cm; Broumov, [ca 1:10 000], 18x11 cm; Náchod, [ca 1:10 000], 18x11 cm; Trutnov, [ca 1:10 000], 18x11 cm; Kudowa-Zdrój, [ca 1:10 000], 18x11 cm; Duszniki-Zdrój, [ca 1:10 000], 18x11 cm; Polanica-Zdrój, [ca 1:10 000], 18x11 cm; [Mapa drogowa-Sudety zachodnie], 1:700 000, 21x23 cm. – Verso: inform. turyst.-krajozn. z fot. – Cop. EKO-GRAF Wrocław 2008/2009. – Treść mapy w jęz. czes. i pol., legenda i tekst także w jęz. niem.

ISBN 978-83-61157-07-6

1. Broumov (Czechy ; okręg) – mapy turystyczne 2. Stołowe, Góry – mapy turystyczne 3. Adrspasko-Cieplickie, Skály (Czechy) – mapy turystyczne 4. Szczeliniec Wielki – mapy turystyczne 5. Błędne Skály – mapy turystyczne 6. Náchod (Czechy) – mapy 7. Kudowa-Zdrój (woj. dolnośląskie ; okręg) – mapy 8. Duszniki-Zdrój (woj. dolnośląskie) – mapy 9. Polanica-Zdrój (woj. dolnośląskie) – mapy 10. Broumov (Czechy) – mapy 11. Trutnov (Czechy) – mapy 12. Sudety Zachodnie – mapy drogowe

912(4)+912(438:2)

b22998172

58/2009

**Chorwacja.** 1:500 000

Chorwacja, Słowenia, Bośnia i Hercegowina : mapa samochodowa 1:500 000 / PPWK ; Cartography, printing and publishing Freytag-Berndt. – Skala 1:500 000. – Wiedeń : Freytag-Berndt [wyd.] ; Warszawa : PPWK dystr., [2008]. – 1 mapa : kolor. ; 116x72 cm, złoż. 22x12 cm.

Tyt. panelowy. – Rzeźba terenu: cieniowanie, punkty wysokości. – Mapa poboczna: [Kraje Bałkańskie - mapa polityczna, ca 1:3 500 000], 30x25 cm. – Verso: indeks miejscowości z kodami pocztowymi. – COPERNICUS - logo handlowe PPWK. – Nr kat. 56-004-31-03. – Cop. Cartography, printing and publishing by Freytag-Berndt 1230 Vienna, Austria. – Treść mapy w jęz. chorw., słoweń. i boś., legenda w jęz. pol., niem., ang., fr. i wł.

ISBN 978-83-7539-020-9

1. Chorwacja – mapy drogowe 2. Słowenia – mapy drogowe 3. Bośnia i Hercegowina – mapy drogowe

912(4)

b20764601

59/2009

### **Czechy. 1:200 000**

Czechy, Słowacja : atlas drogowy : skala 1:200 000 = road atlas = Strassenatlas = atlas routier / atlas oprac. w Redakcji Kartograficznej Daunpol Sp. z o.o. – Skala 1:200 000. – Warszawa : DAUNPOL, 2007/2008. – 1 atlas (s. [I-III] tekst, IV-V mapy, VI-VII tekst, 1-105 mapy, 106-129 indeks) : kolor. ; 29 cm, skoroszyt.

Rzeźba terenu: punkty wysokości. – Wewnętrzna s. okł. mapa skorowidzowa. – Indeks miejscowości. – Atlas zawiera także: 7 planów miast. – PILOT - logo handlowe DAUNPOL. – Cop. DAUNPOL Sp. z o.o. Wydawnictwo Kartograficzne. – Atlas w jęz. czes. i słowac., legenda także w jęz. ros., pol., ang. i niem.

ISBN 978-83-7475-212-1

1. Czechy – mapy drogowe 2. Słowacja – mapy drogowe

912(4)

b23873309

60/2009

### **Czechy. 1:500 000**

Republika Czeska, Republika Słowacka : mapa samochodowa 1:500 000 / oprac. Polskie Przedsiębiorstwo Wydawnictw Kartograficznych im. E. Romera S.A. ; red.: Beata Konopska, Michał Starzewski ; oprac. red.: Aneta Lewandowska [et al.]. – Skala 1:500 000. – Warszawa : PPWK, 2008. – 1 mapa : dwustronny, kolor. ; ark. pap. 66x96 cm, złoż. 22x12 cm.

Tyt. panelowy. – Data wyd. z CIP – Rzeźba terenu: punkty wysokości. – Recto i verso: indeksy miejscowości. – COPERNICUS - logo handlowe PPWK. – Nr kat. 56-017-41-01. – Cop. by PPWK im. E. Romera S.A. – Treść mapy w jęz. czes. i słowac., legenda w jęz. pol., niem. i ang.

ISBN 978-83-7329-983-2

1. Czechy – mapy drogowe 2. Słowacja – mapy drogowe

912(4)

b22036313

61/2009

### **Czechy. 1:500 000**

Republika Czeska, Republika Słowacka : mapa samochodowa 1:500 000 / oprac. Polskie Przedsiębiorstwo Wydawnictw Kartograficznych im. E. Romera ; red.: Beata Konopska, Michał Starzewski ; oprac. red.: Aneta Lewandowska [et al.]. – Skala 1:500 000. – Warszawa : PPWK, 2008. – 2 mapy na 1 ark. : dwustronny, kolor. ; ark. pap. 66x96 cm, złoż. 22x12 cm, laminowany.

Tyt. panelowy. – Rzeźba terenu: punkty wysokości. – Recto i verso: indeks miejscowości z kodami pocztowymi. – COPERNICUS - logo handlowe PPWK. – Nr kat. 56-017-55-01. – Cop. by PPWK im. E. Romera S.A. – Treść mapy w jęz. czes. i słowac., legenda także w jęz. pol., niem. i ang.

ISBN 978-83-7539-181-7

1. Czechy – mapy drogowe 2. Słowacja – mapy drogowe

912(4)

b22996199

62/2009

### **Czechy. 1:550 000**

Republika Czeska dla kierowców zawodowych : atlas samochodowy 1:550 000 = Atlas of Czech Republic for professional drivers = Atlas von Tschechische Republik für professionelle Fahrer / oprac. Polskie Przedsiębiorstwo Wydawnictw Kartograficznych im. E. Romera, S.A. ; red.: Beata Konopska, Michał Starzewski ; zespół red.: Bożena Kobert [et al.] ; zespół inform. geogr.: Jacek Ruciński [et al.]. – Skala 1:550 000. – Warszawa : PPWK, 2008. – 1 atlas (s. tekst I-VIII, mapy 2-24, indeks 25-40, mapy 1-15) : kolor. ; 25 cm, skoroszyt.

Data wyd. z CIP. – Rzeźba terenu: punkty wysokości. – Wewnętrzna s. okł. mapa skorowidzowa. – Indeks miejscowości. – Atlas składa się z: Republika Czeska dla kierowców zawodowych, atlas samochodowy, 1:550 000; Mapa samochodowa Europy, skala 1:4 500 000. – COPERNICUS - logo handlowe PPWK. – Nr kat. 34-013-01-01. – Cop. by PPWK S.A. – Atlas w jęz. czes., legenda także w jęz. pol., niem. i ang.

ISBN 978-83-7539-167-1

1. Czechy – mapy drogowe 2. Europa – mapy drogowe

912(4)

b22227155

63/2009

### **Czechy. 1:550 000**

Republika Czeska, Republika Słowacka dla kierowców zawodowych : atlas samochodowy 1:550 000 = Atlas of Czech Republic and Slovakia Republic for professional drivers = Atlas von Tschechische Republik und Slowakei Republik für professionelle Fahrer / oprac. Polskie Przedsiębiorstwo Wydawnictw Kartograficznych im. E. Romera, S.A. ; red.: Beata Konopska, Michał Starzewski ; zespół red.: Bożenna Kobert [et al.] ; zespół inform. geogr.: Jacek Ruciński [et al.]. – Skala 1:550 000. – Warszawa : PPWK, 2008. – 2 atlasy w 1 vol. (1 atlas: s. tekst I-VIII, mapy 2-24, indeks 25-40; 2 atlas: s. mapy 2-16, indeks 17-28) : kolor. ; 25 cm, skoroszyt.

Data wyd. z CIP. – Rzeźba terenu: punkty wysokości. – Wewnętrzna s. okł. mapy skorowidzowe. – Indeks miejscowości. – Atlas zawiera: Republika Czeska dla kierowców zawodowych atlas samochodowy, 1:550 000; Republika Słowacka dla kierowców zawodowych atlas samochodowy, 1:550 000. – COPERNICUS - logo handlowe PPWK. – Nr kat. 34-012-01-01. – Cop. by PPWK S.A. – Atlas w jęz. czes. i słowac., legenda także w jęz. pol., niem. i ang.

ISBN 978-83-7539-074-2

1. Czechy – mapy drogowe 2. Słowacja – mapy drogowe

912(4)

b22171824

64/2009

**Drezno. 1:12 000**

Drezno : plan miasta : skala 1:12 000 = Dresden Stadtplan = town plan / oprac. Wydawnictwo Turystyczne PLAN ; oprac., tekst i zdj.: Marcin Papaj. – Skala 1:12 000. – Jelenia Góra : PLAN, [2009] (Kraków : Leyko). – 1 mapa : kolor. ; ark. pap. 68x48 cm, złoż. 24x12 cm.

Tyt. panelowy. – Mapa poboczna: [Drezno-okolice], 1:120 000, 19x19 cm. – Verso: indeks ulic, inform. turyst.-krajozn. z fot. – Galileos - logo handlowe. – Treść mapy w jęz. niem., tekst i legenda w jęz. pol. i niem.

ISBN 978-83-61942-80-1

1. Drezno (Niemcy) – mapy 2. Drezno (Niemcy ; okręg) – mapy drogowe

912(4)

b24318541

65/2009

**Dublin. 1:15 000**

Dublin : plan miasta 1:15 000 = city plan = stadtplan [!] = plan de la ville / Daunpol sp. z o.o. Wydawnictwo Kartograficzne. – Skala 1:15 000. – Warszawa : DAUNPOL, 2008. – 1 mapa : kolor. ; 56x80 cm, złoż. 24x12 cm.

Tyt. panelowy. – Verso: spis ulic, tekst "Warto zobaczyć" z fot., ważne inform. – PILOT - logo handlowe DAUNPOL. – Cop. DAUNPOL sp. z o.o. Wydawnictwo Kartograficzne. – Treść mapy w jęz. ang., legenda także w jęz. pol., tekst w jęz. pol.

ISBN 978-83-7475-328-9. – ISBN 978-83-7475-289-3

1. Dublin (Irlandia) – mapy

912(4)

b23872275

66/2009

**Dublin. 1:15 000**

Dublin : plan miasta 1:15 000 = city plan = stadtplan [!] = plan de la ville / Daunpol sp. z o.o. Wydawnictwo Kartograficzne. – Skala 1:15 000. – Warszawa : DAUNPOL, 2008. – 1 mapa : kolor. ; 58x82 cm, złoż. 20x11 cm.

Tyt. panelowy. – Verso: spis ulic, tekst "Warto zobaczyć", ważne adresy, fot. – PILOT - logo handlowe DAUNPOL. – Cop. DAUNPOL sp. z o.o. Warszawa. – Panel: "Rzeczpospolita". – Treść mapy w jęz. ang., legenda także w jęz. pol., tekst tylko w jęz. pol.

ISBN 978-83-7475-289-3

1. Dublin (Irlandia) – mapy

912(4)

b21167679

67/2009

**Estonia. 1:500 000**

Estonia : mapa samochodowa 1:500 000 / Jāņa sēta Map Publishers. – Skala 1:500 000. – [Ryga] : Jāņa sēta Map Publishers ; [Warszawa] : PPWK dystr., [2008]. – 1 mapa : kolor. ; ark. pap. 55x84 cm, złoż. 22x12 cm.

Tyt. panelowy. – Rzeźba terenu: punkty wysokości. – Mapy poboczne: Tallinn [plan miasta], [ca 1:100 000], 16x20 cm; Tallinn centrum, [ca 1:25 000], 8x11 cm; Pärnu, [ca 1:75 000], 10x12 cm. – Verso: indeks miejscowości, tabela odległości (km). – COPERNICUS - logo handlowe PPWK. – Nr kat. 56-035-01-01. – Cop. Jāņa sēta Map Publishers. – Treść mapy w jęz. est., legenda także w jęz. pol., niem. i ang.

ISBN 978-83-7539-204-3

1. Estonia – mapy drogowe 2. Tallin (Estonia) – mapy 3. Parnawa (Estonia) – mapy

912(4)

b22974118

68/2009

**Europa. 1:800 000**

Europa : atlas drogowy : skala 1:800 000 = road atlas = Strassenatlas = atlas routier / oprac. Redakcja Kartograficzna Daunpol Sp. z o.o. – Skala 1:800 000. – Warszawa : DAUNPOL, [2009]. – 1 atlas (s. [1-3], 4-7 tekst, 8-233 mapy, 234-360 indeks) : kolor. : 30 cm.

Rzeźba terenu: punkty wysokości. – Indeks miejscowości. – PILOT - logo handlowe DAUNPOL. – Cop. DAUNPOL Sp. z o.o. Warszawa. – Treść atlasu wielojęzyczna, legenda w jęz. pol., ros., czes., fr., ang. i niem.

ISBN 978-83-7475-131-5

1. Europa – mapy drogowe

912(4)

b23923805

69/2009

**Europa. 1:800 000**

Europa : atlas samochodowy 1:800 000 / Hallwag Kümmerly+Frej AG. – Skala 1:800 000. – Schönbühl : Hallwag Kümmerly+Frej AG [wyd.] ; [Warszawa] : PPWK dystr., [2008] (druk Szwajcaria). – 1 atlas (s. tekst I-XVI, mapy 1-16, 1-264, indeks 1-112, mapy 1-56, 1-16) : kolor. ; 29 cm.

Tyt. okł. – Rzeźba terenu: punkty wysokości. – Indeks miejscowości. – Atlas składa się z: Mapy ogólne [Europa], 1:4 500 000; Mapy samochodowe [Europa], 1:800 000; Plany miast; Plany tranzytowe [miast]. – Zalecane użytkowanie do 2011 r. – COPERNICUS - logo handlowe PPWK. – Nr kat. 34-006-12-04. – Cop. Hallwag Kümmerly+Frej AG. Euro DigiMap 3000. – Cop. Klett-Perthes, Justus Perthes Verlag, Gotha. – Atlas i legenda wielojęzyczne.

ISBN 978-83-7539-102-2

1. Europa – mapy drogowe

912(4)

b22286019

70/2009

### **Europa. 1:1 000 000**

Europa : atlas drogowy : skala 1:1 000 000 = road atlas = Strassenatlas = atlas routier / Daunpol sp. z o.o. Wydawnictwo Kartograficzne. – Skala 1:1 000 000. – Warszawa : DAUNPOL, [2009]. – 1 atlas (221 s.) : mapy kolor. ; 29 cm, skoroszyt.

Rzeźba terenu: punkty wysokości. – Wawnętrzna s. okł. mapa skorowidzowa. – Indeks miejscowości. – PILOT - logo handlowe DAUNPOL. – Cop. DUNPOL Sp. z o.o. Wydawnictwo Kartograficzne. – Atlas wielojęzyczny, legenda w jęz. pol., ang. i niem.

ISBN 978-83-7475-213-8

1. Europa – mapy drogowe

912(4)

b23873218

71/2009

### **Europa. 1:3 500 000**

Europa : mapa drogowa 1:3 500 000 = road map = strassenkarte [!] = carte routiere / Daunpol sp. z o.o. Wydawnictwo Kartograficzne. – Skala 1:3 500 000. – Warszawa : DAUNPOL, [2008]. – 1 mapa : kolor. ; 79x115 cm, złoż. 24x12 cm.

Tyt. panelowy. – Data wyd. ustalona z wydawcą. – Verso: spis miejscowości. – Podział polityczny. – Mapy poboczne [w skali ca 1:9 000 000]: [Skandynawia], 16x15 cm; [Islandia], 4x6 cm. – PILOT - logo handlowe DAUNPOL. – Cop. DAUNPOL sp. z o.o. Wydawnictwo Kartograficzne. – Treść mapy wielojęzyczna, legenda w jęz. pol., niem., ang. i fr.

ISBN 978-83-7475-123-0

1. Europa – mapy drogowe 2. Europa – podział polityczny – stan na 2008 r. – mapy

912(4)

b23873371

72/2009

### **Europa. 1:4 500 000**

Europa : mapa samochodowa 1:4 500 000 / oprac. Polskie Przedsiębiorstwo Wydawnictw Kartograficznych im. E. Romera S.A. ; red.: Beata Konopska, Michał Starzewski ; zespół red.: Jarosław Jakubiak [et al.]. – Wyd. 8 / red. wyd. Piotr Kapica. – Skala 1:4 500 000. – Warszawa : PPWK, 2008. – 1 mapa : kolor. ; 87x91 cm, złoż. 22x13 cm.

Tyt. panelowy. – Data wyd. z CIP. – Podział polityczny. – Mapa poboczna: Strefa Euro, 21x23 cm. – Verso: indeks miejscowości, przepisy ruchu drogowego z flagami państw, tabela odległości, tabela (zestawienie danych statystycznych): Państwa Unii Europejskiej. – COPERNICUS - logo handlowe PPWK. – Nr kat. 56-006-11-08. – Cop. by PPWK im. E. Romera S.A. – Treść mapy wielojęzyczna, legenda w jęz. pol., ang., niem. i fr.

ISBN 978-83-7539-199-2

1. Europa – mapy drogowe 2. Europa – podział polityczny – stan na 2008 r. – mapy 3. Europejski System Walutowy – mapy

912(4)

b2299855x

73/2009

### **Europa. 1:4 500 000**

Europa : mapa samochodowa 1:4 500 000 / oprac. Polskie Przedsiębiorstwo Wydawnictw Kartograficznych im. E. Romera S.A. ; red.: Beata Konopska, Michał Starzewski ; zespół red.: Jarosław Jakubiak [et al.]. – Wyd. 8 / red. wyd. Piotr Kapica. – Skala 1:4 500 000. – Warszawa : PPWK, 2008. – 1 mapa : kolor. ; 87x91 cm, złoż. 22x13 cm, laminowany.

Tyt. panelowy. – Data wyd. z CIP. – Podział polityczny. – Mapa poboczna: Strefa Euro, 21x23 cm. – Verso: spis miejscowości, przepisy ruchu drogowego z flagami państw, tabela odległości, tabela (zestawienie danych statystycznych): Państwa Unii Europejskiej. – COPERNICUS - logo handlowe PPWK. – Nr kat. 56-006-55-01. – Cop. by PPWK im. E. Romera S.A. – Treść mapy wielojęzyczna, legenda w jęz. pol., ang., niem. i fr.

ISBN 978-83-7539-195-4

1. Europa – mapy drogowe 2. Europa – podział polityczny – stan na 2008 r. – mapy 3. Europejski System Walutowy – mapy

912(4)

b23537929

74/2009

### **Europa. [ca 1:9 260 000]**

Europa / Wydawnictwo Pergamena, Jan Zając ; projekt i oprac. graf.: Kazimierz Kaliski, Ksawery Kaliski ; skład i oprac. komput. Ksawery Kaliski. – [Skala ca 1:9 260 000]. – Katowice : Pergamena, [2002]. – 1 mapa : kolor. ; ark. pap. 120x97 cm, na wałkach.

Tyt. z mapy. – Data wyd. ustalona z wydawcą. – Mapa stylizowana na mapę dawną, bogato zdobiona, z ozdobną pieczęcią lakową. – Bordiura: po bokach przedstawiająca dla poszczególnych państw europejskich flagi i pary w stroju ludowym; u góry galeria najważniejszych postaci w historii Europy; na dole il. Europy w starożytności, wiekach średnich, w czasie rewolucji przemysłowej i współcześnie oraz tekst "Ody do radości". – Na mapie w kartuszu flaga Unii Europejskiej. – Cop. by Wydawnictwo Pergamena, Jan Zając. – Dok. kartogr. w jęz. pol.

ISBN 83-914051-4-1

1. Europa – mapy ścienne

912(4)

b24032748

75/2009

### **Europa. [ca 1:12 000 000]**

Największe bitwy w dziejach polskiego oręża / Wydawnictwo Pergamena, Jan Zając ; oprac. cz. kartogr.: Kazimierz Kaliski, Ksawery Kaliski. – [Skala ca 1:12 000 000]. – Katowice : Pergamena, [2005]. – 1 mapa : kolor. ; ark. pap. 120x97 cm, na wałkach.

Tyt. z mapy. – Mapę wykonano przy współpracy Muzeum Wojska Polskiego w Warszawie. – Data wyd. ustalona z wydawcą. – Mapa stylizowana na mapę dawną, bogato zdobiona, z ozdobną pieczęcią lakową. – Bordiura: obrazy bitew 14-20 w., galeria najważniejszych postaci w historii Polski i ich spis. – Miejsca największych bitew oznaczono sygnaturami na mapie Europy. – Dok. kartogr. w jęz. pol.

ISBN 83-921242-1-9

1. Europa – historia – mapy ścienne 2. Bitwy – Europa – mapy ścienne 3. Bitwy – udział Polaków – mapy ścienne  
912(4)+912(438-89)  
b24026669

76/2009

### **Europa.** [Skale różne]

Atlas narciarski Europa = Ski atlas = Skiatlas / oprac. Polskie Przedsiębiorstwo Wydawnictw Kartograficznych im. E. Romera, S.A. ; red.: Beata Konopska, Michał Starzewski ; zespół red.: Leszek Glinka [et al.] ; zespół inform. geogr.: Jacek Ruciński, Robert Król. – [Skale różne]. – Warszawa : PPWK, 2008. – 1 atlas (160 s.) : mapy, il., fot. kolor., tekst ; 32 cm.

Data wyd. z CIP – Rzeźba terenu: poziomice, cieniowanie, punkty wysokości. – Indeks miejscowości. – Atlas zawiera także: Mapa samochodowa Europy, 1:4 500 000. – COPERNICUS - logo handlowe PPWK. – Nr kat. 14-001-01-01. – Cop. by PPWK S.A. – Atlas w jęz. pol.

ISBN 978-83-7539-050-6

1. Europa – mapy turystyczne 2. Europa – mapy drogowe 3. Trasy narciarskie zjazdowe – Europa – mapy 4. Ośrodki sportów zimowych – Europa – mapy

912(4)

b22171964

77/2009

### **Europa.** [Skale różne]

Atlas narciarski Europa = Ski atlas = Skiatlas / oprac. Polskie Przedsiębiorstwo Wydawnictw Kartograficznych im. E. Romera, S.A. ; red.: Beata Konopska, Michał Starzewski ; zespół red.: Leszek Glinka [et al.] ; zespół inform. geogr.: Jacek Ruciński, Robert Król. – Wyd. 2. – [Skale różne]. – Warszawa : PPWK, 2009. – 1 atlas (160 s.) : mapy, il., fot. kolor. ; 32 cm.

Data wyd. z CIP – Rzeźba terenu: poziomice, cieniowanie, punkty wysokości. – Indeks miejscowości. – Atlas zawiera także: Mapa samochodowa Europy, 1:4 500 000. – COPERNICUS - logo handlowe PPWK. – Nr kat. 14-001-01-02. – Cop. by PPWK S.A. – Atlas w jęz. pol.

ISBN 978-83-7539-289-0

1. Europa – mapy turystyczne 2. Europa – mapy drogowe 3. Trasy narciarskie zjazdowe – Europa – mapy 4. Ośrodki sportów zimowych – Europa – mapy

912(4)

b2342803x

78/2009

### **Euroregion Pro Europa Viadrina.** 1:150 000

Euroregion Pro Europa Viadrina : mapa turystyczna 1:150 000 = touristische Karte = tourist map / Zakład Kartograficzny SYGNATURA ; oprac. kartogr.: Witold Czajka, Andrzej Gogoc ; treść mapy oraz aktual. przebiegu szlaków turyst.: Zbigniew Rudziński, Czesław Woźniak. – Skala 1:150 000. – Gorzów Wlkp. : Stowarzyszenie Gmin Polskich Euroregionu Pro Europa Viadrina, 2008. – 1 mapa : dwustronny kolor. ; ark. pap. 67x96 cm, złoż. 23x12 cm.

Tyt. panelowy. – Rzeźba terenu: punkty wysokości. – Recto i verso: inform. turyst.-krajozn. z fot. – Projekt jest współfinansowany ze środków Europejskiego Funduszu Rozwoju Regionalnego oraz ze środków budżetu państwa. – Cop. by Zakład Kartograficzny SYGNATURA. – Cop. by Stowarzyszenie Gmin Polskich Euroregionu Pro Europa Viadrina. – Treść mapy w jęz. pol. i niem., tekst i legenda także w jęz. ang.

ISBN 978-83-927041-9-5

1. Euroregion Pro Europa Viadrina – mapy

912(4)+912(438)

b2299662x

79/2009

### **Finlandia.** 1:1 200 000

Finlandia : mapa samochodowa 1:1 200 000 / Jāņa sēta Map Publishers. – Skala 1:1 200 000. – [Ryga] : Jāņa sēta Map Publishers ; [Warszawa] : PPWK dystr., [2008]. – 1 mapa : kolor. ; 99x60 cm, złoż. 22x12 cm.

Tyt. panelowy. – Rzeźba terenu: cieniowanie, punkty wysokości. – Verso: indeks miejscowości. – COPERNICUS - logo handlowe PPWK. – Nr kat. 56-036-01-01. – Cop. Jāņa sēta Map Publishers. – Treść mapy w jęz. fiń. i szw., legenda w jęz. pol., fiń., niem. i ang.

ISBN 978-83-7539-205-0

1. Finlandia – mapy drogowe

912(4)

b22974027

80/2009

### **Grecja.** [ca 1:2 325 000]

Ellada = Greece / Wydawnictwo Pergamena, Jan Zajac ; design, graphics & DTP: Kazimierz Kaliski, Ksawery Kaliski. – [Skala ca 1:2 325 000]. – Katowice : Pergamena, [2004]. – 1 mapa : kolor. ; ark. pap. 78x69 cm, na wałkach.

Tyt. z mapy. – Data wyd. ustalona z wydawcą. – Mapa stylizowana na mapę dawną, bogato zdobiona, z ozdobną pieczęcią lakową. – Bordiura: wewnętrzna przedstawiająca dyscypliny olimpijskie, zewnętrzna - widoki krain historyczno-geograficznych z rzeźbami antycznymi; u dołu galeria najważniejszych postaci w historii Grecji i ich spis. – Nad mapą, w 2 kartuszkach flaga Grecji oraz postaci w strojach ludowych. – Cop. by Wydawnictwo Pergamena, Jan Zajac. – Dok. kartogr. w jęz. grec. i ang.

ISBN 83-914051-9-2

1. Grecja – mapy ścienne

912(4)

b24222860

81/2009

### **Hiszpania.** 1:950 000

Hiszpania, Portugalia : mapa samochodowa 1:950 000 / Cartography, printing and publishers by Freytag-Berndt. – Skala 1:950 000. – Wiedeń : Freytag-Berndt ; [Warszawa] : PPWK dystr., [2008]. – 1 mapa : kolor. ; 93x121 cm, złoż. 22x12 cm.

(Freytag-Berndt Mapa Samochodowa).

Tyt. panelowy. – Rzeźba terenu: punkty wysokości. – Verso: indeks miejscowości z kodami pocztowymi. – COPERNICUS - logo handlowe PPWK. – Nr kat. 56-032-11-02. – Cop. Cartography, printing and publishers by Freytag-Brendt, Vienna, Austria. – Treść mapy w jęz. hisz. i port., legenda także w jęz. pol., niem., ang. i fr.

ISBN 978-83-7329-984-9

1. Hiszpania – mapy drogowe 2. Portugalia – mapy drogowe

912(4)

b20764650

82/2009

### **Kirlibaba (okolice).** 1:75 000

Kyrlibaba, PAS 58 SŁUP 40 : ZONE 15 KOL. XXXII : Góry Rodniańskie, cz. wsch. 1:75 000 / IITRKartografia ; oprac. całości Piotr Kamiński (kartograf) ; panoramy, zdjęcia, inform. Andrzej Wielocha ; [oryg.] Cesarsko-Królewski Wojskowy Instytut Geograficzny. – Skala 1:75 000 (E 42° 20' - E 43° 00' / N 47° 45' - N 47° 26'). – Warszawa : IITRKartografia, 2008. – 1 mapa : dwustronny, kolor. ; ark. pap. 49x68 cm, złoż. 17x12 cm.

(Reedycja map topograficznych).

Tyt. panelowy. – Rzeźba terenu: poziomice, barwy hipsometryczne, kreskowanie, punkty wysokości. – Mapy poboczne: [Okolice Kirlibaby] - "Fragment mapy x. Józefa Al. Jabłonowskiego z 1772 r. (Rytował Rizzi-Zannoni) Powiększenie do skali 1:600 tys.", 11x17 cm; Bitwa pod Kyrlibabą 18-21 stycznia 1915 r., 1:100 000, 9x12 cm; Huculszczyzna na tle podziału na arkusze mapy WIG, 1:2 Mln, 10x11 cm; Panorama z Wielkiego Capula, 33x51 cm. – Repr., oryg.: Kirlibaba. [Wiedeń] : K.u.k. Militärgeographisches Institut, 1907. (Österreichisch-Ungarische Spezialkarte 1:75 000 ; (4975), zone 15 kol. XXXII). – Cop. IITR Kartografia 2008. – Treść mapy w jęz. pol. i rum., legenda i tekst w jęz. pol.

ISBN 978-83-60641-18-7

1. Kirlibaba (Rumunia ; okręg) – mapy topograficzne 2. Rodniańskie, Góry – mapy topograficzne 3. Wielki Capul (Rumunia) – mapy topograficzne 4. Huculszczyzna (Ukraina) – mapy topograficzne

912(4)

b22640435

83/2009

### **Kraje Unii Europejskiej.** [ca 1:7 500 000]

Mapa Unii Europejskiej / Urząd Komitetu Integracji Europejskiej. – [Skala ca 1:7 500 000]. – Warszawa : DAUNPOL, 2009. – 1 mapa : kolor. ; 64x74 cm, złoż. 24x12 cm.

Tyt. panelowy. – Rzeźba terenu: cieniowanie, rys. skał. – Mapy poboczne: Terytoria zamorskie państw Unii Europejskiej, [ca 1:172 500 000], 16x26 cm; Etapy rozszerzania Unii Europejskiej, [ca 1:28 500 000], 16x18 cm; Produkt krajowy brutto, [ca 1:28 500 000], 16x18 cm; Zaludnienie, [ca 1:28 500 000], 16x18 cm. – Verso: Inform. o krajach Unii Europejskiej z mapami lokalizacyjnymi i fot. , inform. o instytucjach unijnych. – cop. DAUNPOL sp. z o.o. – Dok. kartogr. w jęz. pol.

ISBN 978-83-7567-033-2

1. Kraje Unii Europejskiej – podział polityczny – stan na 2009 r. – mapy 2. Unia Europejska – mapy 3. Kraje Unii Europejskiej – ludność – mapy 4. Produkt globalny – Kraje Unii Europejskiej – mapy 5. Unia Europejska – granice – mapy

912(4)

b23343357

84/2009

### **Kraje Unii Europejskiej.** [Skale różne]

Atlas ESPON : struktura terytorium Europy : październik 2006 / mapy i oprac. graf. pol. wersji jęz. Piotr Bekas ; tł.: Maciej Gorzelak. – [Skale różne]. – Warszawa : Ministerstwo Rozwoju Regionalnego, [2007]. – 1 atlas (92 s.) : mapy kolor., tekst : 21 cm.

Indeks regionów terytorialnych Unii Europejskiej (NTS). – Publikacja w pol. wersji jęz. współfinansowana ze środków Europejskiego Funduszu Rozwoju Regionalnego. – Cop. The ESPON Monitoring Committee and the partners of the projects mentioned. – Atlas w jęz. pol.

ISBN 978-83-60916-91-9

1. Kraje Unii Europejskiej – geografia gospodarcza – mapy 2. Europa – mapy 3. Unia Europejska – mapy 4. Polityka spójności UE 5. Polityka strukturalna UE 6. Rozwój regionalny – prognozy – kraje Unii Europejskiej

912(4)

b24024855

85/2009

### **Litwa.** 1:500 000

Litwa : mapa samochodowa 1:500 000 / oprac. Polskie Przedsiębiorstwo Wydawnictw Kartograficznych im. E. Romera, S.A. ; red.: Beata Konopska, Michał Starzewski ; oprac. red.: Bożenna Kobert [et al.]. – Skala 1:500 000. – Warszawa : PPWK, 2009. – 1 mapa : kolor. ; 66x96 cm, złoż. 22x12 cm.

Tyt. panelowy. – Data wyd. z CIP – Mapa poboczna: Okolice Wilna = Vilniaus apylinkės, 1:200 000, 35x35 cm. – Verso: Indeks miejscowości. – COPERNICUS - logo handlowe PPWK. – Nr kat. 56-040-01-01. – Cop. by PPWK im. E. Romera S.A. – Treść mapy w jęz. lit. i pol., legenda w jęz. pol., niem. i ang.

ISBN 978-83-7539-248-7

1. Litwa – mapy drogowe 2. Wilno (Litwa ; okręg) – mapy drogowe

912(4)

b2356555x

86/2009

### **Litwa.** 1:550 000

Litwa dla kierowców zawodowych : atlas samochodowy 1:550 000 = Atlas of Lithuania for professional drivers = Atlas von Litauen für professionelle Fahrer / oprac. Polskie Przedsiębiorstwo Wydawnictw Kartograficznych im. E. Romera ; red.: Beata Konopska, Michał Starzewski ; zespół red.: Bożenna Kobert [et al.] ; zespół inform. geogr.: Jacek Ruciński, Agnieszka Pietrzak,

Elżbieta Chudorlińska. – Skala 1:550 000. – Warszawa : PPWK, [2008]. – 1 atlas (s. I-VIII tekst, 1-16 mapy, 17-32 indeks, 1-15 mapy) : kolor. ; 25 cm, skoroszyt.

Data wyd. z CIP. – Indeks miejscowości. – Atlas składa się z: Litwa dla kierowców zawodowych, atlas samochodowy, 1:550 000; Mapa samochodowa Europy, 1:4 500 000. – Wewnętrzna s. okł. mapa skorowidzowa. – COPERNICUS - logo handlowe PPWK. – Nr kat. 34-015-01-01. – Cop. by PPWK im. E. Romera S.A. – Atlas w jęz. lit., legenda także w jęz. pol., niem. i fr.

ISBN 978-83-7539-224-1

1. Litwa – mapy drogowe 2. Europa – mapy drogowe

912(4)

b22997830

87/2009

### **Londyn. 1:10 000**

Londyn : plan miasta 1:10 000 / Cartography, printing and publishing by Freytag-Berndt. – Skala 1:10 000. – Vienna : Freytag-Berndt ; [Warszawa] : PPWK dystr., [2009]. – 1 mapa : kolor. ; 63x94 cm, złoż. 22x12 cm.

Tyt. panelowy. – Verso: spis ulic. – COPERNICUS - logo handlowe PPWK. – Nr kat. 53-007-21-04. – Cop. Cartography, printing and publishing by Freytag-Berndt, 1230 Vienna, Europe. – Treść mapy w jęz. ang., legenda także w jęz. pol., niem., fr. i wł.

ISBN 978-83-7539-171-8

1. Londyn (Wielka Brytania) – mapy

912(4)

b23802406

88/2009

### **Londyn. 1:12 000**

Londyn : plan miasta 1:12 000 = city plan = stadtplan [!] = plan de la ville / Daunpol sp. z o.o. Wydawnictwo Kartograficzne. – Skala 1:12 000. – Warszawa : DAUNPOL, 2008. – 1 mapa : kolor. ; 56x80 cm, złoż. 24x12 cm, laminowany.

Tyt. panelowy. – Mapa poboczna: [Okolice Londynu, ca 1:700 000], 15x23 cm. – Verso: spis ulic, tekst "Wybrane obiekty" z fot., ważne inform. – PILOT - logo handlowe DAUNPOL. – Cop. DAUNPOL sp. z o.o. Wydawnictwo Kartograficzne. – Treść mapy w jęz. ang., legenda także w jęz. pol., tekst tylko w jęz. pol.

ISBN 978-83-7475-199-5. – ISBN 978-83-7475-288-6

1. Londyn (Wielka Brytania) – mapy 2. Londyn (Wielka Brytania ; okręg) – mapy

912(4)

b23872172

89/2009

### **Londyn. 1:12 000**

Londyn : plan miasta 1:12 000 = city plan = stadtplan [!] = plan de la ville / Daunpol sp. z o.o. Wydawnictwo Kartograficzne. – Skala 1:12 000. – Warszawa : DAUNPOL, 2008. – 1 mapa : kolor. ; 58x82 cm, złoż. 20x11 cm.

Tyt. panelowy. – Mapa poboczna: [Okolice Londynu, ca 1:700 000], 15x23 cm. – Verso: spis ulic, tekst "Warto zobaczyć", ważne adresy, fot. – PILOT - logo handlowe DAUNPOL. – Cop. DAUNPOL sp. z o.o. Wydawnictwo Kartograficzne. – Panel - "Rzeczpospolita". – Treść mapy w jęz. ang., legenda także w jęz. pol., tekst tylko w jęz. pol.

ISBN 978-83-7475-288-6

1. Londyn (Wielka Brytania) – mapy 2. Londyn (Wielka Brytania ; okręg) – mapy

912(4)

b21167795

90/2009

### **Londyn. 1:12 000**

Londyn : plan miasta 1:12 000 = city plan = stadtplan [!] = plan de la ville / Daunpol sp. z o.o. Wydawnictwo Kartograficzne. – Skala 1:12 000. – Warszawa : DAUNPOL, [2008]. – 1 mapa : kolor. ; 67x70 cm, złoż. 24x12 cm.

Tyt. panelowy. – Data wyd. ustalona z wydawcą. – Mapa poboczna: [Okolice Londynu, ca 1:700 000], 22x23 cm. – Verso: spis ulic, tekst "Wybrane obiekty" z fot., ważne inform. – PILOT - logo handlowe DAUNPOL. – Cop. DAUNPOL sp. z o.o. Wydawnictwo Kartograficzne. – Treść mapy w jęz. ang., legenda i tekst w jęz. pol.

ISBN 83-7475-053-7

1. Londyn (Wielka Brytania) – mapy 2. Londyn (Wielka Brytania ; okręg) – mapy

912(4)

b23872226

91/2009

### **Łotwa. 1:500 000**

Łotwa : mapa samochodowa 1:500 000 / Jāņa sēta Map Publishers. – Skala 1:500 000. – [Ryga] : Jāņa sēta Map Publishers ; [Warszawa] : PPWK dystr., [2008]. – 1 mapa : kolor. ; ark. pap. 56x96 cm, złoż. 22x12 cm.

Tyt. panelowy. – Rzeźba terenu: punkty wysokości. – Mapy poboczne - plany miast [w skali ca 1:62 500]: Ventspils, 17x14 cm; Liepāja, 20x14 cm; Jelgava, 15x16 cm; Daugavpils, 15x19 cm; Rēzekne, 13x9 cm; Valmiera, 9x9 cm oraz Rīga, [ca 1:83 000], 23x25 cm. – Verso: indeks miejscowości, tabela odległości (km). – COPERNICUS - logo handlowe PPWK. – Nr kat. 56-037-01-01. – Cop. Jāņa sēta Map Publishers. – Treść mapy w jęz. łot. i lit., legenda także w jęz. pol., niem. i ang.

ISBN 978-83-7539-206-7

1. Łotwa – mapy drogowe 2. Ryga (Łotwa) – mapy 3. Windawa (Łotwa) – mapy 4. Lipawa (Łotwa) – mapy 5. Jelgawa (Łotwa) – mapy 6. Daugavpils (Łotwa) – mapy 7. Rzeżyca (Łotwa) – mapy 8. Valmiera (Łotwa) – mapy

912(4)

b22974155

92/2009

**Niemcy. 1:550 000**

Niemcy : atlas samochodowy dla kierowców zawodowych 1:550 000 = Atlas of Germany for professional drivers = Atlas von Deutschland für professionelle Fahrer / oprac. Polskie Przedsiębiorstwo Wydawnictw Kartograficznych im. E. Romera, S.A. ; red.: Beata Konopska, Michał Starzewski ; zespół red.: Bożenna Kobert [et al.] ; zespół inform. geogr.: Jacek Ruciński [et al.]. – Skala 1:550 000. – Warszawa : PPWK, 2008. – 1 atlas (s. tekst I-VIII, s. mapy 1-80, s. indeks 81-144) : kolor. ; 25 cm, skoroszyt.

Data wyd. z CIP – Rzeźba terenu: punkty wysokości. – Indeks miejscowości. – Zawiera: Mapa samochodowa Niemiec 1:550 000; Berlin 1:200 000; Zagłębie Ruhry 1:200 000. – COPERNICUS - logo handlowe PPWK. – Nr kat.34-010-31-01. – Cop. by PPWK S.A. – Atlas w jęz. niem., legenda także w jęz. pol. i ang.

ISBN 978-83-7539-019-3

1. Niemcy – mapy drogowe 2. Berlin (Niemcy) – mapy 3. Ruhry, Zagłębie (Niemcy) – mapy drogowe  
912(4)

b22166865

93/2009

**Niemcy. 1:650 000**

Niemcy : mapa samochodowa : skala 1:650 000 / oprac. Wydawnictwo Turystyczne PLAN ; red. Damian Dutkiewicz. – Wyd. 2. – Skala 1:650 000. – Jelenia Góra : PLAN, 2009. – 1 mapa : dwustronny, kolor. ; ark. pap. 68x98 cm, złoż. 24x13 cm.

Tyt. panelowy. – Rzeźba terenu: punkty wysokości. – Tłny panel: mapa pogładowa podziału Niemiec na landy. – Galileos - logo handlowe. – Treść mapy w jęz. niem., legenda także w jęz. pol.

ISBN 978-83-60975-54-1

1. Niemcy – mapy drogowe

912(4)

b24325338

94/2009

**Niemcy. 1:750 000**

Niemcy : mapa samochodowa 1:750 000 / oprac. Polskie Przedsiębiorstwo Wydawnictw Kartograficznych im. E. Romera S.A. ; red.: Beata Konopska, Michał Starzewski ; oprac. red.: Aneta Lewandowska [et al.]. – Wyd. 2. – Skala 1:750 000. – Warszawa : PPWK, 2008. – 1 mapa : kolor. ; 120x88, złoż. 22x12 cm.

Tyt. panelowy. – Data wyd. z CIP – Rzeźba terenu: punkty wysokości. – Mapa poboczna: Zagłębie Ruhry (Ruhrgebiet), 1:250 000, 35x43 cm. – Verso: indeks miejscowości z kodami pocztowymi. – COPERNICUS - logo handlowe PPWK. – Nr kat. 56-016-31-02. – Cop. by PPWK S.A. – Treść mapy w jęz. niem., legenda także w jęz. pol. i ang.

ISBN 978-83-7539-269-2

1. Niemcy – mapy drogowe 2. Ruhry, Zagłębie (Niemcy) – mapy drogowe

912(4)

b23565597

95/2009

**Niemcy. 1:800 000**

Niemcy : mapa drogowa 1:800 000 = road map = strassenkarte [!] = carte routiere / Daunpol sp. z o.o. Wydawnictwo Kartograficzne. – Skala 1:800 000. – Warszawa : DAUNPOL, [2009]. – 1 mapa : kolor. ; 108x79, złoż. 24x12 cm.

Tyt. panelowy. – Data wyd. ustalona z wydawcą. – Rzeźba terenu: barwy hipsometryczne, punkty wysokości. – Mapy poboczne 25x20 cm, [w skali ca 1:3 500 000]: Mapa autostrad i dróg szybkiego ruchu; Mapa kodów pocztowych. – Verso: indeks miejscowości. – PILOT - logo handlowe DAUNPOL. – Cop. DAUNPOL sp. z o.o. Wydawnictwo Kartograficzne. – Treść mapy w jęz. niem., legenda także w jęz. pol., ang. i fr.

1. Niemcy – mapy drogowe 2. Kody pocztowe – Niemcy – mapy

912(4)

b23873188

96/2009

**Norwegia. 1:1 200 000**

Norwegia : mapa samochodowa 1:1 200 000 / Jāņa sēta Map Publishers. – Skala 1:1 200 000. – [Ryga] : Jāņa sēta Map Publishers ; [Warszawa] : PPWK dystr., [2008]. – 1 mapa : kolor. ; ark. pap. 94x64 cm, złoż. 22x12 cm.

Tyt. panelowy. – Rzeźba terenu: cieniowanie, punkty wysokości. – Verso: indeks miejscowości. – COPERNICUS - logo handlowe PPWK. – Nr kat. 56-038-01-01. – Cop. Jāņa sēta Map Publishers. – Treść mapy w jęz. norw., legenda także w jęz. pol., niem. i ang.

ISBN 978-83-7539-207-4

1. Norwegia – mapy drogowe

912(4)

b22998500

97/2009

**Paryż. 1:12 000**

Paryż : plan miasta 1:12 000 = city plan = stadtplan [!] = plan de la ville / Daunpol sp. z o.o. Wydawnictwo Kartograficzne. – Skala 1:12 000. – Warszawa : DAUNPOL, 2008. – 1 mapa : kolor. ; 56x80 cm, złoż. 20x11 cm.

Tyt. panelowy. – Verso: spis ulic, tekst "Warto zobaczyć" z fot., ważne inform. – PILOT - logo handlowe DAUNPOL. – Cop. DAUNPOL sp. z o.o. – Panel - "Rzeczpospolita". – Treść mapy w jęz. fr., legenda także w jęz. pol., tekst tylko w jęz. pol.

ISBN 978-83-7475-294-7

1. Paryż (Francja) – mapy

912(4)

b2116762x

98/2009



**Paryż. 1:12 000**

Paryż : plan miasta 1:12 000 = city plan = stadtplan [!] = plan de la ville / Daunpol sp. z o.o. Wydawnictwo Kartograficzne. – Skala 1:12 000. – Warszawa : DAUNPOL, 2008. – 1 mapa : kolor. ; 56x80 cm, złoż. 24x12 cm.

Tyt. panelowy. – Verso: spis ulic, tekst "Warto zobaczyć" z fot., ważne inform. – PILOT - logo handlowe DAUNPOL. – Cop. DAUNPOL sp. z o.o. Wydawnictwo Kartograficzne. – Treść mapy w jęz. fr., legenda także w jęz. pol., tekst tylko w jęz. pol.

ISBN 978-83-7475-326-5. – ISBN 978-83-7475-294-7

1. Paryż (Francja) – mapy

912(4)

b23872482

99/2009

**Paryż. 1:13 000**

Paryż : plan miasta 1:13 000 / Cartography, printing and publishing by Freytag-Berndt. – Skala 1:13 000. – Vienna : Freytag-Berndt ; [Warszawa] : PPWK dystr., [2009]. – 1 mapa : kolor. ; 68x94 cm, 22x12 cm.

Tyt. panelowy. – Verso: spis ulic. – COPERNICUS - logo handlowe PPWK. – Nr kat. 56-017-11-04. – Cop. Cartography, printing and publishing by Freytag-Berndt, 1230 Vienna, Europe. – Treść mapy w jęz. fr., legenda także w jęz. pol., niem., ang. i wł.

ISBN 978-83-7539-172-5

1. Paryż (Francja) – mapy

912(4)

b23802376

100/2009

**Praga. 1:20 000**

Praga : plan miasta 1:20 000 / PPWK ; Cartography, printing and publishing Freytag-Berndt. – Skala 1:20 000. – Wiedeń : Freytag-Berndt [wyd.] ; [Warszawa] : PPWK dystr., [2008]. – 1 mapa : kolor. ; 73x108 cm, złoż. 22x12 cm.

Tyt. panelowy. – Mapa poboczna: Mapa śródmieścia, [ca 1:10 000], 21x35 cm. – Verso: spis ulic. – COPERNICUS - logo handlowe PPWK. – Nr kat. 53-012-31-03. – Cop. Cartography, printing and publishing by Freytag-Berndt u. Artaria KG, 1230 Vienna, Austria, Europe. – Treść mapy w jęz. czes., legenda wielojęzyczna.

ISBN 978-83-7539-068-1

1. Praga (Czechy) – mapy

912(4)

b20797266

101/2009

**Praga. 1:20 000**

Praga : plan miasta 1:20 000 / Cartography, printing and publishing by Freytag-Berndt and Artaria KG. – Skala 1:20 000. – Vienna : Freytag-Berndt and Artaria [wyd.] ; [Warszawa] : PPWK dystr., cop. 2009. – 1 mapa : kolor. ; 73x108 cm, złoż. 22x12 cm.

Tyt. panelowy. – Mapa poboczna: Plan śródmieścia, [ca 1:10 000], 21x35 cm. – Verso: spis ulic. – COPERNICUS - logo handlowe PPWK. – Nr kat. 53-012-31-04. – Cop. 2009 Cartography, printing and publishing by Freytag-Berndt and Artaria KG, 1230 Vienna, Austria, Europe. – Treść mapy w jęz. czes., legenda wielojęzyczna.

ISBN 978-83-7539-308-8

1. Praga (Czechy) – mapy

912(4)

b23798592

102/2009

**Ryga. 1:20 000**

Ryga : plan miasta 1:20 000 Jāņa sēta Map Publishers. – Skala 1:20 000. – [Ryga] : Jāņa sēta Map Publishers ; [Warszawa] : PPWK dystr., [2009]. – 1 mapa : kolor. ; 87x118 cm, złoż. 22x12 cm.

Tyt. panelowy. – Rzeźba terenu: punkty wysokości. – Mapa poboczna: [Ryga] Centrum miasta, 1:8 000, 24x23 cm. – Verso: spis ulic. – COPERNICUS - logo handlowe PPWK. – Nr kat. 53-026-11-04. – Cop. Jāņa sēta Map Publishers. – Treść mapy w jęz. łot., legenda także w jęz. pol., niem. i ang.

ISBN 978-83-7539-150-3

1. Ryga (Łotwa) – mapy

912(4)

b23802388

103/2009

**Rzym. 1:10 000**

Rzym : plan miasta 1:10 000 / PPWK ; Cartography, printing and publishing Freytag-Berndt. – Skala 1:10 000. – Wiedeń : Freytag-Berndt [wyd.] ; Warszawa : PPWK dystr., [2008]. – 1 mapa : kolor. ; 88x72 cm, złoż. 22x12 cm.

Tyt. panelowy. – Verso: spis ulic. – COPERNICUS - logo handlowe PPWK. – Nr kat. 53-013-21-03. – Cop. Cartography, printing and publishing by Freytag-Berndt, 1230 Vienna, Austria. – Treść mapy w jęz. wł., legenda także w jęz. pol., niem., ang. i fr.

ISBN 978-83-7539-070-4

1. Rzym (Włochy) – mapy

912(4)

b2079681x

104/2009

**Rzym. 1:12 000**

Rzym : plan miasta 1:12 000 = city plan = stadtplan [!] = plan de la ville / Daunpol sp. z o.o. Wydawnictwo Kartograficzne. – Skala 1:12 000. – Warszawa : DAUNPOL, [2008]. – 1 mapa : kolor. ; 58x82 cm, złoż. 20x11 cm.

Tyt. panelowy. – Verso: spis ulic, tekst "Warto zobaczyć", ważne adresy, fot. – PILOT - logo handlowe DAUNPOL. – Cop. DAUNPOL sp. z o.o. Warszawa. – Panel - "Rzeczpospolita". – Treść mapy w jęz. wł., legenda także w jęz. pol., tekst tylko w jęz. pol.

ISBN 978-83-7475-290-9

1. Rzym (Włochy) – mapy

912(4)

b21167539

105/2009

### **Słowacja. 1:500 000**

Słowacja : mapa drogowa 1:500 000 = road map = strassenkarte [!] = carte routière / Daunpol sp. z o.o. Wydawnictwo Kartograficzne. – Skala 1:500 000. – Warszawa : DAUNPOL, [2008]. – 1 mapa : kolor. ; ark. pap. 48x98 cm, złoż. 24x13 cm.

Tyt. panelowy. – Rzeźba terenu: punkty wysokości. – Data wyd. ustalona z wydawcą. – Mapy poboczne: Bratislava [plan miasta], 1:15 000, 35x36 cm; Bratislava - mapa przejazdu przez miasto, [ca 1:75 000], 13x27 cm. – Verso: indeks miejscowości, opis wybranych obiektów zabytkowych Bratysławy. – Cop. DAUNPOL sp. z o.o. Wydawnictwo Kartograficzne. – Treść mapy wielojęzyczna, legenda w jęz. pol., fr., ang. i niem.

ISBN 978-83-7475-182-7

1. Słowacja – mapy drogowe 2. Bratysława (Słowacja) – mapy

912(4)

b23873231

106/2009

### **Słowacja. 1:550 000**

Republika Słowacka dla kierowców zawodowych : atlas samochodowy 1:550 000 = Atlas of Slovakia Republic for professional drivers = Atlas von Slowakei Republik für professionelle Fahrer / oprac. Polskie Przedsiębiorstwo Wydawnictw Kartograficznych im. E. Romera, S.A. ; red.: Beata Konopska, Michał Starzewski ; zespół red.: Bożenna Kobert [et al.] ; zespół inform. geogr.: Jacek Ruciński [et al.]. – Skala 1:550 000. – Warszawa : PPWK, 2008. – 1 atlas (s. tekst I-VIII, mapy 2-16, indeks 17-28, mapy 1-15) : kolor. ; 25 cm, skoroszyt.

Data wyd. z CIP – Rzeźba terenu: punkty wysokości. – Wewnętrzna s. okł. mapa skorowidzowa. – Indeks miejscowości. – Atlas składa się z: Republika Słowacka dla kierowców zawodowych, atlas samochodowy 1:550 000; Mapa samochodowa Europy, skala 1:4 500 000. – COPERNICUS - logo handlowe PPWK. – Nr kat. 34-014-01-01. – Cop. by PPWK S.A. – Atlas w jęz. słowac., legenda także w jęz. pol., niem. i ang.

ISBN 978-83-7539-168-8

1. Słowacja – mapy drogowe 2. Europa – mapy drogowe

912(4)

b22227143

107/2009

### **Słowacja Północna. 1:470 000**

Atrakcje turystyczne Słowacji północnej : mapa w skali 1:470 000 / Studio PLAN ; red.: Monika Sibielec ; teksty: Monika Sibielec, Dariusz Wojciechowski ; kartogr.: Monika Sibielec. – Skala 1:470 000. – Wrocław : Studio PLAN, 2009. – 1 mapa : kolor. ; 22x62 cm, złoż. 17x13 cm.

Tyt. panelowy. – Rzeźba terenu: punkty wysokości. – Recto i verso: inform. turyst.-krajozn. z fot. – Galileos - logo handlowe. – Nr katalogowy 02-09-75. – Treść mapy w jęz. słowac., legenda i tekst w jęz. pol.

ISBN 978-83-61829-28-7

1. Słowacja Północna – mapy turystyczne

912(4)

b24422472

108/2009

### **Szwajcaria. 1:600 000**

Szwajcaria : praktycznie na mapie / koncepcja i design wersji polskiej Switzerland Tourism w Warszawie. – Skala 1:600 000. – Warszawa : Switzerland Tourism, [2008]. – 1 mapa : kolor. ; ark. pap. 42x70 cm, złoż. 21x14 cm.

Tyt. panelowy. – Rzeźba terenu: cieniowanie, punkty wysokości. – Recto i verso: inform. turyst.-krajozn., fot. – Cop. Hallwag Kümmerly + Frey AG, CH-3322 Schönbühl-Bern. – Treść mapy w jęz. niem., fr. i wł., legenda i tekst w jęz. pol.

ISBN 978-93-924123-3-5

1. Szwajcaria – mapy turystyczne

912(4)

b21753106

109/2009

### **Szwecja. 1:1 200 000**

Szwecja, Dania : mapa samochodowa 1:1 200 000 / Jāņa sēta Map Publishers. – Skala 1:1 200 000. – [Ryga] : Jāņa sēta Map Publishers ; [Warszawa] : PPWK dystr., [2008]. – 1 mapa : dwustronny, kolor. ; ark. pap. 94x63 cm, złoż. 22x12 cm.

Tyt. panelowy. – Rzeźba terenu: cieniowanie, punkty wysokości. – Verso: indeks miejscowości. – COPERNICUS - logo handlowe PPWK. – Nr kat. 56-039-01-01. – Cop. Jāņa sēta Map Publishers. – Treść mapy w jęz. szw. i duń., legenda w jęz. pol., szw., niem. i ang.

ISBN 978-83-7539-208-1

1. Szwecja – mapy drogowe 2. Dania – mapy drogowe

912(4)

b22998457

110/2009

### **Węgry. 1:600 000**

Węgry : mapa samochodowa 1:600 000 / Cartography, printing and publishing by Freytag-Berndt and Artaria. – Skala 1:600 000. – Wiedeń : Freytag & Berndt ; [Warszawa] : PPWK dystr., [2008]. – 1 mapa : kolor. ; 61x91 cm, złoż. 22x12 cm.

(Freytag-Berndt Mapa Samochodowa).

Tyt. panelowy. – Rzeźba terenu: cieniowanie, punkty wysokości. – Verso: indeks miejscowości z kodami pocztowymi. – COPERNICUS - logo handlowe PPWK. – Nr kat. 56-027-21-04. – Cop. Cartography, printing and publishing by Freytag-Berndt and Artaria, 1230 Vienna, Austria. – Treść mapy w jęz. węg., legenda także w jęz. pol., niem., ang., fr. i słowac.

ISBN 978-83-7539-065-0

1. Węgry – mapy drogowe

912(4)

b20764571

111/2009

### **Wielka Brytania.** 1:900 000

Wielka Brytania ; Irlandia : mapa drogowa 1:900 000 = road map = strassenkarte [!] = carte routière / Daunpol sp. z o.o. Wydawnictwo Kartograficzne. – Skala 1:900 000. – Warszawa : DAUNPOL, 2009. – 2 mapy na 1 ark. : dwustronny, kolor. ; ark. pap. 99x68 cm, złoż. 25x12 cm.

Tyt. panelowy. – Rzeźba terenu: punkty wysokości. – Mapy poboczne 24x22 cm, w skali 1:15 000: London [plan centrum]; Dublin [plan centrum]. – Verso: indeks miejscowości. – PILOT - logo handlowe DAUNPOL. – Cop. DAUNPOL sp. z o.o. Wydawnictwo Kartograficzne. – Treść mapy w jęz. ang. i irl., legenda w jęz. pol., ang., niem. i fr.

ISBN 978-83-7475-382-1

1. Wielka Brytania – mapy drogowe 2. Irlandia – mapy drogowe 3. Londyn (Wielka Brytania) – mapy 4. Dublin (Irlandia) – mapy

912(4)

b23873334

112/2009

### **Wilno.** 1:25 000

Wilno : plan miasta 1:25 000 / Jāņa sēta Map Publishers. – Skala 1:25 000. – [Ryga] : Jāņa sēta Map Publishers ; [Warszawa] : PPWK dystr, [2008]. – 1 mapa : kolor. ; ark. pap. 66x96 cm, złoż. 22x12 cm.

Tyt. panelowy. – Mapa poboczna: [Wilno] Centrum miasta, 1:10 000, 25x26 cm. – Verso: spis ulic. – COPERNICUS - logo handlowe PPWK. – Nr kat. 56-016-11-04. – Cop. Jāņa sēta Map Publishers. – Treść mapy w jęz. lit., legenda także w jęz. pol., niem. i ang.

ISBN 978-83-7539-216-6

1. Wilno (Litwa) – mapy

912(4)

b22973990

113/2009

### **Włochy.** 1:600 000

Włochy : mapa samochodowa 1:600 000 / Cartography, printing and publishing by Freytag and Berndt u. Artaria. – Skala 1:600 000. – Wiedeń : Freytag-Berndt ; [Warszawa] : PPWK dystr, [2008]. – 2 mapy na 1 ark. : dwustronny, kolor. ; ark. pap. 125x97 cm, złoż. 22x12 cm.

(Freytag-Berndt Mapa Samochodowa).

Tyt. panelowy. – Mapy główne: Włochy - cz. południowa; Włochy - cz. północna. – Rzeźba terenu: cieniowanie, punkty wysokości. – Mapy poboczne w skali 1:600 000: [Sardynia], 45x25 cm; [Wyspa Ustica], 9x6 cm; [Wyspa Pantelleria], 9x6 cm; [Wyspy Pelagijskie], 9x9 cm. – Verso: indeks miejscowości. – COPERNICUS - logo handlowe PPWK. – Nr kat. 56-029-21-04. – Cop. Cartography, printing and publishing by Freytag-Berndt u. Artaria, 1230 Vienna, Austria, Europe. – Treść mapy w jęz. wł., legenda także w jęz. pol., niem., ang. i fr.

ISBN 978-83-7339-101-5

1. Włochy – mapy drogowe 2. Sardynia (Włochy) – mapy drogowe 3. Ustica (Włochy ; wyspa) – mapy 4. Pantelleria (Włochy ; wyspa) – mapy 5. Pelagijskie, Wyspy (Włochy) – mapy

912(4)

b22333617

114/2009

**Cieszyn.** Cieszyn, Český Těšín : plan miasta : skala 1:20 000 *zob. poz. 754*

**Cieszyn.** Cieszyn, Český Těšín : turystyczny plan miasta 1:20 000 *zob. poz. 755*

**Kętrzyn.** Rastembork, (Kętrzyn), PAS 32 SŁUP 33 : Mazury Pruskie 1:100 000 : z opisem krajoznawczo-historycznym *zob. poz. 820*

**Mioszów (okolice).** Trasy turystyczne pogranicza broumovsko-mioszowskiego : Mioszów - Meziměstí : skala 1:40 000 *zob. poz. 335*

**Mikołajki.** Mikołajki, PAS 33 SŁUP 33 : Mazury Pruskie 1:100 000 : z opisem krajoznawczo-historycznym *zob. poz. 821*

**Pieniny.** Pieniny polskie i słowackie : mapa turystyczna 1:25 000 *zob. poz. 279*

**Podgórzyn (okolice).** Podgórzyn, Špindlerův Mlýn : mapa turystyczna 1:25 000 *zob. poz. 342*

**Polska.** Polska, Sąsiedzi z Schengen - Niemcy, Rep. Czeska, Rep. Słowacka, Litwa : atlas samochodowy 1:550 000 *zob. poz. 143*

**Polska.** Atlas narciarski : Polska, Czechy, Słowacja *zob. poz. 175*

**Polska.** Atlas narciarski : Polska, Czechy, Słowacja *zob. poz. 176*

**Stołowe, Góry.** Góry Stołowe, Broumovsko : mapa turystyczna 1:50 000 *zob. poz. 289*

**Świdnica.** Świdnica *zob. poz. 349*

## 912(4:2) Obszary fizjograficzne Europy

### **Adrspasko-Cieplické, Skały.** 1:35 000

Skalne miasto : Adršpašské skály : Teplické skály : Ostaš : mapa turystyczna = Die Adersbacher und Wekelsdorfer Felsenstadt : tourist map = Touristenkarte / oprac. PLAN ; red. Rafał Fronia ; tekst Jacek Potocki, Rafał Fronia. – Wyd. 3. – Skala 1:35 000. – Jelenia Góra : PLAN, cop. 2008. – 1 mapa : kolor. ; 37x44 cm, złoż. 24x12 cm.

Tyt. panelowy. – Rzeźba terenu: poziomice, punkty wysokości, rys. i sygnatury skał. – Mapy poboczne: Mapa dojazdowa, 1:220 000, 24x22 cm; Adršpašské skály, 1:7 500, 20x14 cm; Teplické skály, 1:7 500, 11x11 cm. – Verso: inform. turyst.-krajozn. z fot. – Galileos - logo handlowe. – Nr kat. 3-08-21. – Cop. PLAN. – Treść mapy w jęz. czes., legenda i tekst w jęz. pol. i niem.

ISBN 978-83-60975-50-3

1. Adrspasko-Cieplické, Skały (Czechy) – mapy turystyczne 2. Ostaš (Czechy ; góra) – mapy turystyczne

912(4:2)

b24318103

115/2009

### **Bałtycki, region.** [ca 1:2 000 000]

Marшруt po zamkam i muzeâm v regione Baltijskogo morâ / Pracownia Wydawnicza "ElSet". – [Skala ca 1:2 000 000]. – Olsztyn : Pracownia Wydawnicza ElSet : Stowarzyszenie Gmin "Polskie Zamki Gotyckie", [2008]. – 1 mapa : kolor. ; ark. pap. 48x67 cm, złoż. 24x14 cm.

Tyt. panelowy. – Verso: inform. o trasie szlakiem zamków i muzeów z fot. – Partnerzy projektu: Muzeum Historii Regionu Bagrationowski, Muzeum Małej Litwy w Kłajpedzie, Muzeum kowalstwa w Kłajpedzie. – Wyd. współfinansowane ze środków Unii Europejskiej. Program Neighbourhood (INTERREG IIIA/TACIS). – Wyd. współfinansowane przez władze woj. warmińsko-mazurskiego. – Treść mapy i tekst w jęz. ros.

ISBN 978-83-89151-75-9

1. Bałtycki, region – mapy turystyczne 2. Zamki i pałace – Polska – mapy turystyczne 3. Zamki i pałace – Europa Środkowo-Wschodnia – mapy turystyczne 4. Szlaki turystyczne – Europa Środkowo-Wschodnia – mapy turystyczne

912(4:2)

b2062170x

116/2009

### **Bałtycki, region.** [ca 1:2 000 000]

On the trail of castles and museums in the Baltic Sea region / Pracownia Wydawnicza "ElSet". – [Skala ca 1:2 000 000]. – Olsztyn : Pracownia Wydawnicza ElSet : Stowarzyszenie Gmin "Polskie Zamki Gotyckie", [2008]. – 1 mapa : kolor. ; ark. pap. 48x67 cm, złoż. 24x14 cm.

Tyt. panelowy. – Verso: inform. o trasie szlakiem zamków i muzeów z fot. – Partnerzy projektu: Muzeum Historii Regionu Bagrationowski, Muzeum Małej Litwy w Kłajpedzie, Muzeum zamkowe w Kłajpedzie. – Wyd. współfinansowane ze środków Unii Europejskiej. Program Neighbourhood (INTERREG IIIA/TACIS). – Wyd. współfinansowane przez władze woj. warmińsko-mazurskiego. – Treść mapy i tekst w jęz. ang.

ISBN 978-83-89151-70-4

1. Bałtycki, region – mapy turystyczne 2. Zamki i pałace – Polska – mapy turystyczne 3. Zamki i pałace – Europa Środkowo-Wschodnia – mapy turystyczne 4. Szlaki turystyczne – Europa Środkowo-Wschodnia – mapy turystyczne

912(4:2)

b20621760

117/2009

### **Czarnohora.** 1:100 000

Mapa Czarnohora : do Przewodnika historyczno-turystycznego Szlakiem II brygady Legionów Polskich w Karpatach Wschodnich. – Repr. – Skala 1:100 000 (E 24° 20' 00" - E 25° 20' 00" / N 48° 30' 00" - N 48° 00' 00"). – Kielce : PPHU "FILAR", [ante 2004]. – 1 mapa : kolor. ; 58x75 cm, złoż. 19x13 cm.

Tyt. z mapy. – Rzeźba terenu: poziomice, cieniowanie, punkty wysokości. – Mapa jest załącznikiem do reprintsu przewodnika: "Szlakiem II Brygady Legionów Polskich w Karpatach Wschodnich. Przewodnik historyczno-turystyczny po Gorganach i Czarnohorze", który miał być wydany przez Antykwariat Górski "FILAR", ale do 2009 r. nie ukazał się. – Repr., oryg.: [Warszawa]: Wojskowy Instytut Naukowo-Oświatowy, [ante 1939]. Druk z matrycy WIG. – Dok. kartogr. w jęz. pol.

ISBN 83-88908-06-5

1. Czarnohora (Ukraina) – mapy topograficzne 2. Czarnohora (Ukraina) – mapy turystyczne

912(4:2)+912(438-89)

b24424420

118/2009

### **Gorgany.** 1:100 000

Mapa Gorgany : do Przewodnika historyczno-turystycznego Szlakiem II brygady Legionów Polskich w Karpatach Wschodnich. – Repr. – Skala 1:100 000 (E 23° 50' 00" - E 24° 50' 00" / N 48° 45' 00" - N 48° 15' 00"). – Kielce : PPHU "Filar", [ante 2004]. – 1 mapa : kolor. ; 58x95 cm, złoż. 19x13 cm.

Tyt. z mapy. – Rzeźba terenu: poziomice, cieniowanie, punkty wysokości. – Mapy poboczne: Bój legionów Polskich pod Mołotkowem [...], 1:100 000, 21x21 cm; Bój pod Maksymcem [...], 1:100 000, 14x22 cm; zmniejszenie do skali 1:100 000 reprodukcji austriackiej mapy 1:75 000. –

Mapa jest załącznikiem do reprintu przewodnika: "Szlakiem II Brygady Legionów Polskich w Karpatach Wschodnich. Przewodnik historyczno-turystyczny po Gorganach i Czarnohorze", który miał być wydany przez Antykwariat Górski "FILAR", ale do 2009 r. nie ukazał się. – Repr., oryg.: [Warszawa]: Wojskowy Instytut Naukowo-Oświatowy, [ante 1939]. Druk z matryc WIG. – Dok. kartogr. w jęz. pol.

ISBN 83-88908-06-5

1. Gorgany (Ukraina) – mapy topograficzne 2. Gorgany (Ukraina) – mapy turystyczne 3. Mołotków (Ukraina ; obwód iwanofrankowski) – mapy topograficzne 4. Maksymiec (Ukraina) – mapy topograficzne

912(4:2)+912(438-89)

b24424298

119/2009

### **Karkonosze.** 1:50 000

Krkonoše : Běžecké a sjezdové tratě 1:50 000 = Riesengebirge : Langlauf - Loipen und Ski Alpin Strecken = Karkonosze : Trasy biegowe i zjazdowe / kartogr. zpracování: Katarzyna Biernat, Krzysztof Marciniak. – Skala 1:50 000. – Wrocław : EKO-GRAF, cop. 2008. – 1 mapa : kolor. ; ark. pap. 58x82 cm, złoż. 20x12 cm.

Tyt. panelowy. – Rzeźba terenu: poziomice, cieniowanie, punkty wysokości, sygnatury skał. – Mapy poboczne: Harrachov, 1:25 000, 18x22 cm; Janské Lázně, 1:25 000, 18x22 cm; Karpacz, 1:25 000, 18x22 cm; Pec pod Sněžkou, 1:25 000, 18x22 cm; Rokytnice nad Jizerou, 1:25 000, 18x22 cm; Szklarska Poręba, 1:25 000, 18x22 cm; Špindlerův Mlýn, 1:25 000, 18x22 cm; [Sudety Zachodnie - mapa drogową], 1:700 000, 11x22 cm. – Verso: Plany tras narciarskich w 7 ośrodkach, dane teled adresowe punktów inform. turyst. – Cop. EKO-GRAF Wrocław 2008. – Treść mapy w jęz. czes. i pol., legenda także w jęz. niem.

ISBN 978-83-61157-04-5

1. Karkonosze – Czechy – mapy turystyczne 2. Karkonosze – mapy turystyczne 3. Karpacz (woj. dolnośląskie) – mapy 4. Pec pod Sněžkou (Czechy) – mapy turystyczne 5. Rokytnice nad Jizerou (Czechy) – mapy turystyczne 6. Szklarska Poręba (woj. dolnośląskie) – mapy 7. Harrachov (Czechy) – mapy 8. Janské Lázně (Czechy) – mapy turystyczne 9. Špindlerow Mlýn (Czechy) – mapy 10. Sudety – mapy drogowe

912(4:2)+912(438:2)

b2299628x

120/2009

### **Karpaty.** 1:300 000

Karpaty Wschodnie 1 : Połonina Równa, Borżawa, Gorgany (cz. pn.-zach.), Bieszczady Wsch. : mapa 1:300 000 ; Karpaty Wschodnie 2 : Gorgany, Świdowiec, Czarnohora : mapa 1:300 000 / IITRKartografia ; oprac. i rys. P. Kamiński. – Skala 1:300 000. – Warszawa : IITRKartografia, 2009. – 2 mapy na 1 ark. : dwustronny, kolor. ; ark. pap. 34x49 cm, złoż. 17x10 cm.

Tyt. na dwóch panelach. – Rzeźba terenu: poziomice, punkty wysokości. – Mapa oprac. w 1993 r. – Cop. Piotr KAMIŃSKI - kartograf. – Dok. kartogr. w jęz. pol.

ISBN 978-83-60641-13-2

1. Karpaty – Ukraina – mapy 2. Międzynarodowy Rezerwat Biosfery Karpaty Wschodnie – mapy turystyczne 3. Połonina Równa (Ukraina) – mapy turystyczne 4. Połonina Borżawa (Ukraina) – mapy turystyczne 5. Gorgany (Ukraina) – mapy turystyczne 6. Bieszczady – Ukraina – mapy turystyczne 7. Świdowiec (Ukraina) – mapy turystyczne 8. Czarnohora (Ukraina) – mapy turystyczne

912(4:2)

b24328546

121/2009

### **Kieżmarska, Dolina.** 1:10 000

Kežmarská Biela voda Valley : and surrounding areas above timber-line : High Tatras, Slovakia : orthophotomap 1:10 000 / Faculty of Earth Sciences, University of Silesia and Research Station of Tatra National Park Forest State ; ed. Bogdan Gądek, Milan Koreň (sen.), Milan Koreň (jun.) ; image processing and cartography Milan Koreň (jun.). – Skala 1:10 000 ; Universal Transverse Mercator, ellipsoid WGS-84, coordinates UTM Zone 34, grid 500 m, central meridian 21° East (E 20° 11' 30" - E 20° 15' / N 49° 14' 10" - N 49° 11' 50"). – Sosnowiec : University of Silesia, Faculty of Earth Sciences, 2008 (Katowice : Abadruk). – 1 mapa : kolor. ; 47x48 cm, złoż. 19x13 cm.

Tyt. panelowy. – Ortofotomapa. – Rzeźba terenu: poziomice. – Infrared aerial photography, DTM and orthophoto (c) EUROSENSE, 1998. – Preparation of this map was supported by the Ministry of Science and Higher Education (grant No 3P04E 045 23) and by Faculty of Earth Sciences, University of Silesia (grant No BW-17/08). – Cop. Faculty of Earth Sciences, University of Silesia and Research Station of Tatra National Park Forest State. – Treść mapy w jęz. słowac., legenda i tyt. w jęz. ang.

ISBN 978-83-87431-97-6

1. Kieżmarska, Dolina (Słowacja) – mapy 2. Tatry Wysokie – Słowacja – mapy 3. Tatry – mapy satelitarne

912(4:2)

b23343321

122/2009

**Bałtycki, region.** Szlakiem zamków gotyckich w regionie Morza Bałtyckiego *zob. poz. 219*

**Bieszczady.** Bieszczady i Bukovské vrchy : mapa turystyczna 1:70 000 *zob. poz. 239*

**Karkonosze.** Karkonoše : Karkonosze bez granic *zob. poz. 254*

**Karkonosze.** Karkonosze polskie i czeskie : mapa narciarska *zob. poz. 255*

**Karkonosze.** Karkonosze polskie i czeskie : mapa turystyczna *zob. poz. 256*

**Karkonosze.** Karkonoše : Karkonosze bez granic *zob. poz. 257*

**Karkonosze.** Riesengebirge, Isergebirge : mapa turystyczna : skala 1:40 000 *zob. poz. 259*

**Karkonosze.** Mapa atrakcji turystycznych Karkonoszy i Gór Izerskich : skala 1:60 000 : tradycje turystyczne *zob. poz. 261*

**Międzyzdroje.** Międzyzdroje ; Wyspa Wolin, Wyspa Usedom [!] : mapa turystyczna zob. poz. 854

**Pieniny.** Pieniny : mapa turystyczna : skala 1:25 000 zob. poz. 278

**Pieniny.** Pieniny polskie i słowackie : mapa turystyczna 1:25 000 zob. poz. 280

**Podtatrze.** Wokół Tatr : mapa atrakcji turystycznych : skala 1:90 000 zob. poz. 283

**Sudety.** Sudety (Sudeten) : mapa turystyczna (Touristenkarte) : skala (Maßstab) 1:190 000 zob. poz. 290

**Sudety.** The Sudety : Tourist Attraction Map : scale 1:200 000 zob. poz. 295

**Tatry.** Tatry polskie i słowackie : mapa turystyczna 1:50 000 zob. poz. 308

**Tatry.** Tatry polskie i słowackie : mapa grzbietowa zob. poz. 309

## 912(438) POLSKA

### **Gliwicka, diecezja.** 1:100 000

Diecezja gliwicka : mapa przeglądowa 1:100 000 / Wydawnictwo Witański ; red.: Jan Jajeńnica, Karolina Uznańska ; teksty Józef Bonczol oraz z zasobów archiwum Kurii Diecezjalnej w Gliwicach. – Skala 1:100 000. – Katowice : Wydawnictwo Witański, 2009. – 1 mapa : kolor. ; ark. pap. 98x68 cm, złoż. 25x14 cm.

Tyt. panelowy. – Wyd. nakł. Fundacji "Silesia Pro Europa" i Kurii Diecezjalnej w Gliwicach. – Recto: indeks parafii wg miejscowości. – Verso: inform. o diecezji z fot. – Obok mapy dwa powiększenia (1:50 000) wybranych dekanatów. – Cop. 2009 Wydawnictwo Witański. – Treść mapy w jęz. pol., legenda i tekst także w jęz. ang. i niem.

ISBN 978-83-87502-72-0

1. Gliwicka, diecezja (katol.) – mapy

912(438)

b2432257x

123/2009

### **Kłodzka, Ziemia.** 1:75 000

Ziemia Kłodzka : mapa turystyczna: skala 1:75 000 = tourist map = Touristenkarte / Wydawnictwo Turystyczne PLAN ; oprac. Damian Dutkiewicz [et al.] ; prace w terenie Damian Dutkiewicz [et al.] ; tekst Jan Zasępa ; fot. Jan Zasępa [et al.]. – Wyd. 6. – Skala 1:75 000. – Jelenia Góra : PLAN, 2009. – 1 mapa : kolor. ; ark. pap. 68x98 cm, złoż. 24x13 cm.

Tyt. panelowy. – Rzeźba terenu: poziomicę, cieniowanie, punkty wysokości, rys. skał. – Mapy poboczne: [Ziemia Kłodzka mapa fizyczna, ca 1:245 000], 21x24 cm; Łądek-Zdrój, [ca 1:10 000], 10x24 cm; Wambierzyce, [ca 1:5 000], 9x24 cm; Kudowa-Zdrój, [ca 1:10 000], 23x11 cm; Polanica-Zdrój, [ca 1:10 000], 23x11 cm; Duszniki-Zdrój, [ca 1:10 000], 23x11 cm; Kłodzko, [ca 1:8 000], 23x11 cm; Bystrzyca Kłodzka, [ca 1:10 000], 16x11 cm; Jaskinia Niedźwiedzia, [ca 1:1 500], 15x10 cm; Błędne Skały, [ca 1:7 000], 10x10 cm; Szczeliniec Wielki, [ca 1:6 000], 9x11 cm. – Verso: inform. turyst.-krajozn. z fot., inform. teleadresowy. – Galileos - logo handlowe. – Treść mapy w jęz. pol. i czes., legenda w jęz. pol., niem. i ang.

ISBN 978-83-60975-31-2

1. Kłodzko (woj. dolnośląskie ; okręg) – mapy turystyczne 2. Kłodzka, Kotlina – mapy turystyczne 3. Łądek-Zdrój (woj. dolnośląskie) – mapy 4. Wambierzyce (woj. dolnośląskie) – mapy 5. Kudowa-Zdrój (woj. dolnośląskie) – mapy 6. Polanica-Zdrój (woj. dolnośląskie) – mapy 7. Duszniki-Zdrój (woj. dolnośląskie) – mapy 8. Kłodzko (woj. dolnośląskie) – mapy 9. Bystrzyca Kłodzka (woj. dolnośląskie) – mapy 10. Kletno (woj. dolnośląskie) – Jaskinia Niedźwiedzia – mapy 11. Błędne Skały – mapy turystyczne 12. Szczeliniec Wielki – mapy turystyczne

912(438)

b24317470

124/2009

### **Małopolska.** —

Do Małopolski! : mapa panoramiczna stacji narciarskich / koncepcja graf. i skład: Front Art ; rys. mapy Piotr Kłapyta. – [Skala nieokreślona]. – Kraków : Małopolska Organizacja Turystyczna, [2009]. – 1 mapa : kolor. ; 67x96 cm, złoż. 23x14 cm.

Tyt. panelowy. – Orientacja S. – Mapa panoramiczna - grafika z "lotu ptaka". – Rzeźba terenu: punkty wysokości. – Verso: "Dekalog narciarza (FIS)", inform. o stacjach narciarskich ze schematami tras. – Projekt zrealizowano przy wsparciu finansowym Województwa Małopolskiego. – Dok. kartogr. w jęz. pol.

1. Małopolska – mapy turystyczne 2. Małopolskie, województwo – mapy turystyczne 3. Narciarstwo – Polska – mapy

912(438)+912(438)MA

b2356510x

125/2009

### **Mazury.** 1:200 000

Mazury, Suwalszczyzna : mapa samochodowo-krajoznawcza 1:200 000 / oprac. Polskie Przedsiębiorstwo Wydawnictw Kartograficznych S.A. ; red.: Beata Konopska, Michał Starzewski ; zespół red.: Leszek Glinka [et al.]. – Skala 1:200 000. – Warszawa : PPWK, [2008]. – 1 mapa : kolor. ; 66x84 cm, złoż. 22x12 cm.

Tyt. panelowy. – Trasy wycieczkowe oprac. na podst. materiałów Krzysztofa Zachwiei. – Rzeźba terenu: punkty wysokości. – Mapy poboczne - plany miast w skali 1:15 000: Giżycko, 22x24 cm; Węgorzewo, 11x12 cm; Mikołajki, 11x12 cm; Pisz, 11x12 cm; Grajewo, 11x12 cm; Elk, 22x12 cm; Olecko, 22x12 cm; Gołdap, 11x12 cm; Druskininkai (Druskienniki), 11x12 cm; Augustów, 21x24 cm; Suwałki, 21x12 cm; Hrodna (Grodno), 21x12 cm. – Verso: 9 tras wycieczkowych w formie schematów z opisem i fot., inform. krajozn. – Na mapie umieszczono błędny

CIP – COPERNICUS - logo handlowe PPWK. – Nr kat. 54-094-11-03. – Cop. by Polskie Przedsiębiorstwo Wydawnictw Kartograficznych im. Eugeniusza Romera S.A. – Treść mapy i tekst w jęz. pol., legenda także w jęz. ang. i niem.

ISBN 978-83-7539-180-0

1. Mazury – mapy turystyczne 2. Suwałki (woj. podlaskie ; okręg) – mapy turystyczne 3. Giżycko (woj. warmińsko-mazurskie) – mapy 4. Węgorzewo (woj. warmińsko-mazurskie) – mapy 5. Mikołajki (woj. warmińsko-mazurskie) – mapy 6. Pisz (woj. warmińsko-mazurskie) – mapy 7. Grajewo (woj. podlaskie) – mapy 8. Elk (woj. warmińsko-mazurskie) – mapy 9. Olecko (woj. warmińsko-mazurskie) – mapy 10. Gołdap (woj. warmińsko-mazurskie) – mapy 11. Druskieniki (Litwa) – mapy 12. Augustów (woj. podlaskie) – mapy 13. Suwałki (woj. podlaskie) – mapy 14. Grodno (Białoruś) – mapy

912(438)

b22998718

126/2009

### **Mazury. 1:200 000**

Mazury, Suwalszczyzna : mapa samochodowo-krajoznawcza 1:200 000 / oprac. Polskie Przedsiębiorstwo Wydawnictw Kartograficznych S.A. ; red.: Beata Konopska, Michał Starzewski ; zespół red.: Leszek Glinka [et al.]. – Skala 1:200 000. – Warszawa : PPWK, [2008]. – 1 mapa : kolor. ; 66x84 cm, złoż. 22x12 cm, laminowany.

Tyt. panelowy. – Trasy wycieczkowe oprac. na podst. materiałów Krzysztofa Zachwiei. – Rzeźba terenu: punkty wysokości. – Mapy poboczne - plany miast w skali 1:15 000: Giżycko, 22x24 cm; Węgorzewo, 11x12 cm; Mikołajki, 11x12 cm; Pisz, 11x12 cm; Grajewo, 11x12 cm; Elk, 22x12 cm; Olecko, 22x12 cm; Gołdap, 11x12 cm; Druskininkai (Druskienniki), 11x12 cm; Augustów, 21x24 cm; Suwałki, 21x12 cm; Hrodna (Grodno), 21x12 cm. – Verso: 9 tras wycieczkowych w formie schematów z opisem i fot., inform. krajozn. – Na mapie umieszczono błędny CIP – COPERNICUS - logo handlowe PPWK. – Nr kat. 54-094-55-01. – Cop. by Polskie Przedsiębiorstwo Wydawnictw Kartograficznych im. Eugeniusza Romera S.A. – Treść mapy i tekst w jęz. pol., legenda także w jęz. ang. i niem.

ISBN 978-83-7539-180-0

1. Mazury – mapy turystyczne 2. Suwałki (woj. podlaskie ; okręg) – mapy turystyczne 3. Giżycko (woj. warmińsko-mazurskie) – mapy 4. Węgorzewo (woj. warmińsko-mazurskie) – mapy 5. Mikołajki (woj. warmińsko-mazurskie) – mapy 6. Pisz (woj. warmińsko-mazurskie) – mapy 7. Grajewo (woj. podlaskie) – mapy 8. Elk (woj. warmińsko-mazurskie) – mapy 9. Olecko (woj. warmińsko-mazurskie) – mapy 10. Gołdap (woj. warmińsko-mazurskie) – mapy 11. Druskieniki (Litwa) – mapy 12. Augustów (woj. podlaskie) – mapy 13. Suwałki (woj. podlaskie) – mapy 14. Grodno (Białoruś) – mapy

912(438)

b22998627

127/2009

### **Podlasie. 1:100 000**

Dzika rzeka, Dzika puszcza : mapa turystyczna 1:100 000 / oprac. graf.: Agencja Informacyjna "Głos". – Skala 1:100 000. – Warszawa : Fundacja Wspomagania Wsi, [2008]. – 1 mapa : dwustronny, kolor. ; ark. pap. 69x48 cm, złoż. 16x12 cm.

Tyt. panelowy. – Mapę wykonano w partnerstwie ze Starostwem Powiatowym w Hajnówce, Redakcją "Głosu Siemiatycze", Stowarzyszeniem Agroturystycznym "Puszcza Mielnicka" i Białowieskim Stowarzyszeniem Agroturystycznym "Żubr" w ramach projektu "Proekologiczny rozwój sektora usług turystyki wiejskiej w Polsce Wschodniej". – Wsparcie udzielone przez Islandię, Liechtenstein i Norwegię poprzez dofinansowanie ze środków mechanizmu Finansowego Europejskiego Obszaru geograficznego oraz Norweskiego Mechanizmu Finansowego oraz budżetu Rzeczypospolitej Polskiej w ramach Funduszu dla Organizacji Pozarządowych. Projekt jest współfinansowany ze środków własnych Fundacji Wspomagania Wsi. – Treść mapy w jęz. pol., legenda także w jęz. ang. i ros.

ISBN 978-83-60600-56-6

1. Podlasie – mapy turystyczne 2. Siemiatycze (woj. podlaskie ; okręg) – mapy turystyczne 3. Hajnówka (woj. podlaskie ; okręg) – mapy turystyczne

912(438)

b2299886x

128/2009

### **Polska.**

Tabela stratygraficzna Polski : Polska pozakarpaska / Państwowy Instytut Geologiczny, Ministerstwo Środowiska ; red. nauk. Ryszard Wagner ; aut. Andrzej Ber [et al.] ; red. meryt. i oprac. graf.: Janina Małecka [et al.]. – Warszawa : Państwowy Instytut Geologiczny : Ministerstwo Środowiska, 2008. – 1 tablica : kolor. ; ark. pap. 140x97 cm, na listwach.

Tyt. dok. kartogr. – Sfinansowano ze środków Narodowego Funduszu Ochrony Środowiska i Gospodarki Wodnej. – Cop. by Ministerstwo Środowiska, Warszawa 2008. – Dok. kartogr. w jęz. pol.

ISBN 978-83-7538-426-0

1. Polska – geologia – tablice i wzory 2. Geologia historyczna – Polska

912(438)

b22969615

129/2009

### **Polska. 1:30 000, 1:50 000**

Atlas Polski dla kierowców zawodowych : atlas samochodowy = Atlas of Poland for professional drivers = Atlas von Polen für professionelle Fahrer / oprac. Polskie Przedsiębiorstwo Wydawnictw Kartograficznych im. E. Romera, S.A. ; red.: Beata Konopska, Michał Starzewski ; zespół red.: Bożenna Kobert [et al.] ; zespół inform. geogr.: Jacek Ruciński [et al.]. – Wyd. 3 = 3 Edition = 3 Ausgabe. – Skala 1:30 000. – Skala 1:50 000. – Warszawa : PPWK, 2008. – 1 atlas (s. 1-5 tekst, 6-27 mapy, 28-38 indeks, 40-61 mapy, 62-78 indeks, 81-368 mapy) : kolor. ; 31 cm, skoroszyt.

Data wyd. z CIP. – Indeks miejscowości. – Atlas składa się z: Kody pocztowe - Transport ciężarowy, 1:650 000; Mapa samochodowa [Polski], 1:650 000; 165 przelotowych planów miast 1:30 000, 1:50 000. – Wewnętrzna s. okł. mapa skorowidzowa. – COPERNICUS - logo handlowe PPWK. – Nr kat. 33-009-11-03. – Cop. by PPWK S.A. – Atlas w jęz. pol., legenda także w jęz. ang. i niem.

ISBN 978-83-7539-131-2



1. Polska – mapy drogowe 2. Kody pocztowe – Polska – mapy  
912(438)  
b22171939

130/2009

**Polska. 1:200 000**

Atlas Polski. Bezpieczne drogi : Atlas samochodowy = Poland road atlas = Polen Autoatlas / oprac. Polskie Przedsiębiorstwo Wydawnictw Kartograficznych im. E. Romera S.A. ; red.: Beata Konopska, Michał Starzewski ; zespół red.: Mikołaj Cacopulos [et al.] ; zespół inform. geogr.: Jacek Ruciński. – Skala 1:200 000. – Warszawa : PPWK, 2008. – 1 atlas (s. I-VI tekst, 1-23 mapy, 24-41 indeks, 42-43 tekst, 44-207 schematy drogowe, 208-241 tekst) : kolor. ; 31 cm, skoroszyt.

Data wyd. z CIP. – Indeks miejscowości. – Atlas składa się z: Mapa samochodowa, 1:650 000; 92 schematy dróg krajowych, 1:200 000. – Wewnętrzna s. okł. mapa skorowidzowa. – COPERNICUS - logo handlowe PPWK. – Nr kat. 33-010-11-01. – Cop. by PPWK S.A. – Atlas w jęz. pol., legenda także w jęz. ang. i niem.

ISBN 978-83-7539-073-5

1. Polska – mapy drogowe  
912(438)  
b22974568

131/2009

**Polska. 1:200 000**

Polska : atlas drogowy : skala 1:200 000 = road atlas = Strassenatlas = atlas routier / Daunpol sp. z o.o. Wydawnictwo Kartograficzne. – Skala 1:200 000. – Warszawa : DAUNPOL, [2009]. – 1 atlas (337 s.) : mapy kolor. ; 29 cm, skoroszyt.

Rzeźba terenu: punkty wysokości. – Wewnętrzna s. okł. mapa skorowidzowa. – Indeks miejscowości. – Atlas zawiera także: 33 plany przejazdów przez miasta; mapa GOP, 1:65 000; Drogową mapą Europy, 1:4 000 000. – PILOT - logo handlowe DAUNPOL. – Cop. DAUNPOL Sp. z o.o. – Atlas w jęz. pol., legenda także w jęz. fr., niem. i ang.

1. Polska – mapy drogowe 2. Europa – mapy drogowe 3. Katowice (woj. śląskie ; okręg) – mapy drogowe  
912(438)  
b23873115

132/2009

**Polska. 1:200 000**

Polska : atlas samochodowy 1:200 000 = Poland road atlas = Polen Autoatlas = Pologne atlas routier / oprac. kartogr. Polkart sp. z o.o., Dosuch i Spółka, PPWK S.A. ; red.: Beata Konopska, Michał Starzewski ; zespół red.: Michał Cacopulos [et al.] ; zespół inform. geogr.: Jacek Ruciński [et al.]. – Wyd. 8 = 8 edition = 8 Ausgabe = 8 édition / red. wyd. Mikołaj Cacopulos. – Skala 1:200 000. – Warszawa : PPWK, 2008. – 1 atlas (s. I-VI tekst, 1-306 mapy, 307-370 indeks, 371-386 tekst) : kolor. ; 31 cm, skoroszyt.

Drogi widokowe - Zbigniew T. Werner, na podst. Atlasu Krajoznawczego Polski PPWK S.A. – Dokument towarzyszący: Cyfrowy atlas Polski [Dokument elektroniczny]. Dane kartograficzne. Warszawa : PPWK, cop. 2007. 1 dysk optyczny (CD-ROM) : kolor ; 12 cm. Wymagania systemowe: (minimum) Pentium II 350 MHz; 128 MB RAM (zalecane 256 MB RAM); 130 MB wolnej przestrzeni dyskowej; Windows 2000/XP(SP2). Tyt. z ekranu tyt. – Data wyd. z CIP. – Rzeźba terenu: cieniowanie, punkty wysokości. – Wewnętrzna s. okł. mapa skorowidzowa. – Indeks miejscowości. – Atlas składa się z: Mapa samochodowa 1:200 000; 4 mapy aglomeracji, 1:100 000; 61 planów miast, 1:25 000; Mapa samochodowa Europy, 1:4 500 000. – COPERNICUS - logo handlowe PPWK. – Nr kat. 33-006-04-08. – Cop. by PPWK S.A. – Atlas w jęz. pol., legenda także w jęz. ang., niem. i fr.

ISBN 978-83-7539-089-6

1. Polska – mapy drogowe 2. Europa – mapy drogowe  
912(438)  
b22334026

133/2009

**Polska. 1:200 000**

Polska : atlas samochodowy 1:200 000 = Poland road atlas = Polen Autoatlas = Pologne atlas routier / oprac. kartogr. Polkart sp. z o.o., Dosuch i Spółka, PPWK S.A. ; red.: Beata Konopska, Michał Starzewski ; zespół red.: Michał Cacopulos [et al.] ; zespół inform. geogr.: Jacek Ruciński [et al.]. – Wyd. 9 = 9 edition = 9 Ausgabe = 9 édition / red. wyd. Mikołaj Cacopulos. – Skala 1:200 000. – Warszawa : PPWK, 2009. – 1 atlas (s. I-VI tekst, 1-306 mapy, 307-370 indeks, 371-386 tekst) : kolor. ; 31 cm, skoroszyt.

Drogi widokowe - Zbigniew T. Werner, na podst. Atlasu Krajoznawczego Polski PPWK S.A. – Data wyd. z CIP. – Rzeźba terenu: cieniowanie, punkty wysokości. – Wewnętrzna s. okł. mapa skorowidzowa. – Indeks miejscowości. – Atlas składa się z: Mapa samochodowa 1:200 000; 4 mapy aglomeracji, 1:100 000; 61 planów miast, 1:25 000; Mapa samochodowa Europy, 1:4 500 000. – COPERNICUS - logo handlowe PPWK. – Nr kat. 33-006-04-09. – Cop. by PPWK S.A. im. E. Romera. – Atlas w jęz. pol., legenda także w jęz. ang., niem. i fr.

ISBN 978-83-7539-299-9

1. Polska – mapy drogowe 2. Europa – mapy drogowe  
912(438)  
b2342316x

134/2009

**Polska. 1:200 000**

Polska atlas lotniczy = Poland air atlas / podkład kartogr. Demart S.A. ; zobrazowanie satelitarne Techmex S.A. ; zdjęcia lotn. CODGiK ; oprac. map "Telemark" Telakowiec i Wspólnicy Sp. j. ; oprac. kartogr.: J. Majerczak, S. Borkowski ; oprac. fotogrametryczne: M. Pliszka, K. Woźniak. – Wyd. 2. – Skala 1:200 000. – Warszawa : dlapilota.pl Sp. z o.o., 2009. – 1 atlas (131 s., [266] k.) : mapy, zdj. lotn. kolor., tekst ; 23 cm, skoroszyt.

Rzeźba terenu: poziomice. – Cop. dlapilota.pl. – Atlas w jęz. pol., teksty także w jęz. ang.

ISBN 978-83-925359-4-2



1. Polska – mapy lotnicze 2. Polska – mapy satelitarne  
912(438)  
b24328789

135/2009

**Polska. 1:250 000**

Polska : atlas samochodowy 1:250 000 = Poland road atlas = Polen Autoatlas = Pologne atlas routier / oprac. Polskie Przedsiębiorstwo Wydawnictw Kartograficznych im. E. Romera, S.A. ; red.: Beata Konopska, Michał Starzewski ; zespół red.: Mikołaj Cacopulos [et al.] ; zespół inform. geogr.: Jacek Ruciński [et al.]. – Wyd. 7 = 7 edition = 7 Ausgabe = 7 édition / red. wyd. Mikołaj Cacopulos. – Skala 1:250 000. – Warszawa : PPWK, 2008. – 1 atlas (s. tekst I-VI, s. mapy 1-250, s. indeks 251-314) : kolor. ; 27 cm, skoroszyt.

Data wyd. z CIP. – Rzeźba terenu: punkty wysokości. – Drogi widokowe: Zbigniew T. Werner, na podst. Atlasu Krajoznawczego Polski PPWK S.A. – Indeks miejscowości. – Zawiera także: plany 41 miast, 1:25 000; mapy 4 aglomeracji miejskich, 1:125 000. – Wewnętrzna s. okł. mapa skorowidzowa. – COPERNICUS - logo handlowe PPWK. – Nr kat. 33-003-22-09. – Cop. by PPWK S.A. – Atlas w jęz. pol., legenda także w jęz. ang., niem. i fr.

ISBN 978-83-7539-107-7

1. Polska – mapy drogowe  
912(438)  
b22166762

136/2009

**Polska. 1:300 000**

Polska : atlas samochodowy 1:300 000 = Poland Road Atlas = Polen Autoatlas = Pologne Atlas Routier / oprac. Polskie Przedsiębiorstwo Wydawnictw Kartograficznych im. E. Romera, S.A. ; red.: Beata Konopska, Michał Starzewski ; zespół red.: Michał Starzewski [et al.] ; zespół inform. geogr.: Jacek Ruciński [et al.]. – Wyd. 7 = 7 Edition = 7 Ausgabe = 7 édition / red. wyd. Mikołaj Cacopulos. – Skala 1:300 000. – Warszawa : PPWK, 2008. – 1 atlas (s. I-VI tekst, 1-226 mapy, 1-48 indeks, 49-56 tekst) : kolor. ; 23 cm, skoroszyt.

Data wyd. z CIP. – Rzeźba terenu: punkty wysokości. – Indeks miejscowości. – Atlas składa się z: Mapa samochodowa 1:300 000, 18 planów miast w skali 1:30 000. – COPERNICUS - logo handlowe PPWK. – Nr kat. 33-004-21-09. – Cop. by PPWK S.A. – Atlas w jęz. pol., legenda także w jęz. ang., niem. i fr.

ISBN 978-83-7539-090-2

1. Polska – mapy drogowe  
912(438)  
b22147044

137/2009

**Polska. 1:300 000**

Turystyczny atlas Polski / Carta Blanca Sp. z o.o. Grupa Wydawnicza PWN ; oprac. i red. map: Anna Armusiewicz [et al.] ; treść turyst. Paweł Zalewski ; aut. opisów: Ewa Gwis [et al.] ; dobór fot. Paweł Zalewski. – Wyd. 4 / red. prowadzący Tomasz Kaliński. – Skala 1:300 000. – Warszawa : CARTA BLANCA. Grupa Wydawnicza PWN, 2009 (Olsztyn : Olsztyńskie Zakłady Graficzne). – 1 atlas (376 s.) : mapy, fot. kolor. ; 30 cm.

Rzeźba terenu: punkty wysokości. – Wewnętrzna s. okł. mapa skorowidzowa. – Indeks miejscowości. – Cop. CARTA BLANCA Sp. z o.o. Grupa Wydawnicza PWN. – Atlas w jęz. pol.

ISBN 978-83-61444-10-7

1. Polska – mapy turystyczne  
912(438)  
b24403465

138/2009

**Polska. 1:500 000**

Polska : atlas samochodowy : skala 1:500 000 / DAUNPOL sp. z o.o. Wydawnictwo Kartograficzne. – Skala 1:500 000. – Warszawa : DAUNPOL, 2009. – 1 atlas (128 s.) : mapy kolor. ; 24 cm, skoroszyt.

Rzeźba terenu: punkty wysokości. – Indeks miejscowości. – Atlas zawiera także: 22 plany przejazdów przez miasta; mapa GOP, 1:250 000; mapy Europy, 1:4 000 000. – PILOT - logo handlowe DAUNPOL. – Cop. DAUNPOL Warszawa. – Atlas w jęz. pol., legenda także w jęz. ang., niem. i fr.

ISBN 978-83-7475-279-4

1. Polska – mapy drogowe 2. Europa – mapy drogowe 3. Katowice (woj. śląskie ; okręg) – mapy drogowe  
912(438)  
b23873590

139/2009

**Polska. 1:500 000**

Polska : atlas samochodowy : skala 1:500 000. – Skala 1:500 000. – Kraków : Polskapresse. Oddział Prasa Krakowska, [2008]. – 1 atlas (92 s.) : mapy kolor. ; 30 cm.

Rzeźba terenu: punkty wysokości. – Indeks miejscowości. – Okł. i s. tyt. - "Gazeta Krakowska". – Atlas zawiera także: 16 planów miast Polski; Mapa admin. Polski z tablicami rejestracyjnymi. – Atlas w jęz. pol.

1. Polska – mapy drogowe  
912(438)  
b23565494

140/2009

**Polska. 1:550 000 i 1:200 000**

Polska : atlas samochodowy 1:550 000, 1:200 000 = Poland road atlas = Polen Autoatlas / oprac. Polskie Przedsiębiorstwo Wydawnictw Kartograficznych im. E. Romera, S.A. ; red.: Beata Konopska, Michał Starzewski ; zespół red.: Mikołaj Cacopulos [et al.] ; zespół inform. geogr.: Jacek Ruciński [et al.]. – Skala 1:550 000 i 1:200 000. – Warszawa : PPWK, 2008. – 1 atlas (1-64 mapy, 65-96 indeks, 97-99 tekst, 100-160 mapy, 161-191 indeks s.) : kolor. ; 25 cm, skoroszyt.

Data wyd. z CIP. – Rzeźba terenu: punkty wysokości. – Indeksy miejscowości do map w skali 1:550 000 i 1:200 000. – COPERNICUS - logo handlowe PPWK. – Nr kat. 33-007-04-01. – Cop. by PPWK S.A. – Atlas w jęz. pol., legenda także w jęz. ang. i fr.

ISBN 978-83-7539-076-6

1. Polska – mapy drogowe

912(438)

b22166890

141/2009

**Polska. 1:550 000**

Polska dla kierowców zawodowych : atlas samochodowy 1:550 000 = Atlas of Poland for professional drivers = Atlas von Polen für professionelle Fahrer / oprac. Polskie Przedsiębiorstwo Wydawnictw Kartograficznych im. E. Romera, S.A. ; red.: Beata Konopska, Michał Starzewski ; zespół red.: Mikołaj Cacopulos [et al.] ; zespół inform. geogr.: Jacek Ruciński [et al.]. – Skala 1:550 000. – Warszawa : PPWK, 2008. – 1 atlas (s. tekst I-VIII, mapy 2-64, indeks 65-128, mapy 129-144) : kolor. ; 24 cm, skoroszyt.

Data wyd. z CIP. – Rzeźba terenu: punkty wysokości. – Wewnętrzna s. okł. mapa skorowidzowa. – Indeksy miejscowości do map w skali 1:550 000 i 1:4 500 000. – Atlas składa się z: Polska dla kierowców zawodowych, atlas samochodowy 1:550 000; Mapa samochodowa Europy, 1:4 500 000. – COPERNICUS - logo handlowe PPWK. – Nr kat. 33-005-14-01. – Cop. by PPWK S.A. – Atlas w jęz. pol., legenda także w jęz. niem. i ang.

ISBN 978-83-7539-075-9

1. Polska – mapy drogowe 2. Europa – mapy drogowe

912(438)

b22227398

142/2009

**Polska. 1:550 000**

Polska, Sąsiedzi z Schengen - Niemcy, Rep. Czeska, Rep. Słowacka, Litwa : atlas samochodowy 1:550 000 = Road Atlas of Poland, Germany, Czech Republik, Slovakia, Lithuania = Autoatlas von Polen, Deutschland, Tschechische Republik, Slowakische Republik, Litauen / oprac. Polskie Przedsiębiorstwo Wydawnictw Kartograficznych im. E. Romera, S.A. ; red.: Beata Konopska, Michał Starzewski ; zespół red.: Bożenna Kobert [et al.] ; zespół inform. geogr.: Jacek Ruciński, Agnieszka Pietrzak, Elżbieta Chudorlińska. – Skala 1:550 000. – Warszawa : PPWK, 2008. – 1 atlas (s. I-VIII tekst, 1-61 mapy, 62-144 indeks, 1-80 mapy, 81-144 indeks, 1-24 mapy, 25-40 indeks, 1-16 mapy, 17-28 indeks, 1-16 mapy, 17-32 indeks, 1-15 mapy, [1-5] tekst) : kolor. ; 24 cm, skoroszyt.

Data wyd. z CIP. – Rzeźba terenu: punkty wysokości. – Indeksy miejscowości. – Atlas składa się z: Polska dla kierowców zawodowych atlas samochodowy, 1:550 000; Niemcy dla kierowców zawodowych atlas samochodowy, 1:550 000; Republika Czeska dla kierowców zawodowych atlas samochodowy, 1:550 000; Republika Słowacka dla kierowców zawodowych atlas samochodowy, 1:550 000; Litwa dla kierowców zawodowych atlas samochodowy, 1:550 000; Mapa samochodowa Europy, 1:4 500 000. – Wewnętrzna s. okł. mapa skorowidzowa. – COPERNICUS - logo handlowe PPWK. – Nr kat. 34-011-01-01. – Cop. by PPWK S.A. – Atlas wielojęzyczny, legenda w jęz. pol., niem. i ang.

ISBN 978-83-7539-051-3

1. Polska – mapy drogowe 2. Niemcy – mapy drogowe 3. Czechy – mapy drogowe 4. Słowacja – mapy drogowe 5. Litwa – mapy drogowe 6. Europa – mapy drogowe

912(438)+912(4)

b22333939

143/2009

**Polska. 1:650 000**

Polen : Autokarte : Maßstab = skala 1:650 000 / Wydawnictwo Turystyczne PLAN. – Skala 1:650 000. – Jelenia Góra : PLAN, 2009. – 1 mapa : dwustronny, kolor. ; ark. pap. 98x68 cm, złoż. 25x12 cm, w okł. + broszura (71 s. ; 16 cm).

Tyt. okł. – Mapa poboczna: [Okolice Katowic], 1:300 000, 16x19 cm. – Verso: Fot. atrakcji turyst. oraz wykaz niemieckojęzycznych publikacji Wydawnictwa Turystycznego PLAN. – Broszura: niemiecko-polski indeks miejscowości. – Do mapy dołączona lupa. – Galileos - logo handlowe. – Dok. kartogr. w jęz. pol. i niem.

ISBN 978-83-61942-20-7

1. Polska – mapy drogowe 2. Katowice (woj. śląskie ; okręg) – mapy drogowe

912(438)

b24317445

144/2009

**Polska. 1:650 000**

Polska : mapa krajoznawczo-samochodowa : skala 1:650 000 / oprac. PLAN ; zespół aut.: Daniel Jończy, Rafał Fronia, Piotr Pietrzak. – Wyd. 3 popr. – Skala 1:650 000. – Jelenia Góra : PLAN, cop. 2008. – 1 mapa : dwustronny, kolor. ; ark. pap. 98x68 cm, złoż. 25x12 cm.

Tyt. panelowy. – Rzeźba terenu: punkty wysokości. – Mapa poboczna: Polska - poglądowa mapa administracyjna, [ca 1:7 000 000], 12x11 cm. – Verso: Wykaz wsi gminnych, miast, miast powiatowych, miast powiatowych grodzkich oraz miast wojewódzkich. – Cop. PLAN 2008. – Treść mapy w jęz. pol., legenda także w jęz. niem.

ISBN 978-83-60975-17-6

1. Polska – mapy drogowe 2. Polska – podział administracyjny – stan na 2008 r. – mapy

912(438)

b21576993

145/2009

**Polska. 1:650 000**

Polska : mapa samochodowo-krajoznawcza : skala 1:650 000 / Wydawnictwo Turystyczne PLAN ; zespół aut.: Daniel Jończy, Rafał Fronia, Piotr Pietrzak. – Wyd. 4 popr. – Skala 1:650 000. – Jelenia Góra : PLAN, 2009 (Kraków : Leyko). – 1 mapa : dwustronny, kolor. ; ark. pap. 98x68 cm, złoż. 25x12 cm, laminowany.

Tyt. panelowy. – Rzeźba terenu: punkty wysokości. – Mapa poboczna: Polska, mapa administracyjna, [ca 1:7 000 000], 12x11 cm. – Verso: "Wykaz wsi gminnych, miast, miast powiatowych, miast powiatowych grodzkich oraz miast wojewódzkich". – Galileos - logo handlowe. – Cop. PLAN 2009. – Treść mapy w jęz. pol., legenda także w jęz. niem.

ISBN 978-83-60975-23-7

1. Polska – mapy drogowe 2. Polska – podział administracyjny – stan na 2009 r. – mapy

912(438)

b24328236

146/2009

**Polska. 1:700 000**

Polska : 1:700 000 = Poland = Polen = Pologne / oprac. EKO-GRAF, Wrocław - Tomasz Bieroński, Krzysztof Marciniak ; współpraca: Katarzyna Biernat [et al.]. – Wyd. 5. – Skala 1:700 000. – Wrocław : EKO-GRAF, cop. 2008/2009. – 1 mapa : kolor. ; 92x112 cm, złoż. 24x15 cm.

Tyt. panelowy. – Rzeźba terenu: punkty wysokości. – Mapy poboczne: Okręg Górnośląski, 1:200 000, 24x29 cm; Okręg Warszawski, 1:200 000, 16x25 cm; Polska. Podział administracyjny, [ca 1:3 000 000], 22x24 cm; Polska - mapa fizyczna, [ca 1:3 000 000], 22x24 cm; Polska - mapa drogowa, [ca 1:3 000 000], 22x24 cm. – Verso: spis miejscowości. – Cop. EKO-GRAF, Wrocław 2008/2009. – Treść mapy w jęz. pol., legenda także w jęz. ang., niem. i fr.

ISBN 978-83-86645-78-4

1. Polska – mapy drogowe 2. Katowice (woj. śląskie ; okręg) – mapy drogowe 3. Warszawa (okręg) – mapy drogowe 4. Polska – geografia fizyczna – mapy 5. Polska – podział administracyjny – stan na 2008 r. – mapy

912(438)

b22997854

147/2009

**Polska. 1:700 000**

Szlak Cysterski w Polsce : mapa samochodowa / oprac. red. i graf. Centrum Kartografii - Warszawa. – Skala 1:700 000. – Warszawa : "Królowa Apostołów - Miejsca Święte", 2008 (s.l. : Apostolicum). – 1 atlas (s. 2-3 tekst, 4-26 mapy, 27-35 tekst) : kolor. ; 24 cm.

Tyt. okł. – Indeks miejsc cysterskich, inform. o obiektach. – Teksty na podst. Monasticon Cisterciense Poloniae, red. A.M.Wyrwa, J. Strzelczyk, K. Kaczmarek, Poznań 1999. – Wewnętrzna s. okł. mapa skorowidzowa. – Mapa wydana staraniem i sfinansowana przez Ogólnopolskie Stowarzyszenie Gmin Cysterskich. – Cop. by Centrum Kartografii. – Dok. kartogr. w jęz. pol.

ISBN 978-83-86457-10-6

1. Polska – mapy drogowe 2. Cystersi – Polska – mapy

912(438)

b22640952

148/2009

**Polska. 1:750 000**

Polen : Strassenkarte 1:750 000 / PPWK im. E. Romera S.A. ; red.: Beata Konopska, Michał Starzewski ; oprac. red.: Romualda Szura [et al.]. – Wyd. 10 / red. wyd. Mikołaj Cacopulos. – Skala 1:750 000. – Warszawa : PPWK, 2008. – 1 mapa : kolor. ; 87x94 cm, złoż. 24x13 cm, całość w okł. + broszura (32 s.).

Tyt. okł. – Data wyd. z CIP broszury. – Rzeźba terenu: punkty wysokości. – Mapa poboczna: Okręg Katowicki, 1:200 000, 13x24 cm. – Broszura (wg CIP wyd. 2) zawiera indeks miejscowości. – COPERNICUS - logo handlowe PPWK. – Nr kat. 55-301-62-12. – Cop. by PPWK im. E. Romera S.A. – Treść mapy w jęz. pol., legenda także w jęz. ang., niem. i fr.

ISBN 978-83-7539-268-5

1. Polska – mapy drogowe 2. Katowice (woj. śląskie ; okręg) – mapy

912(438)

b22995766

149/2009

**Polska. 1:750 000**

Polen : Touristenkarte : die Attraktionskarte der historischen Denkmäler : 230 Photos mit Beschreibung / FOTKART Warszawa. – Skala 1:750 000. – Warszawa : FOTKART, [2008]. – 1 mapa : dwustronny, kolor. ; 68x97 cm, złoż. 23x13 cm.

Tyt. okł. – Data wyd. z akcesji. – Rzeźba terenu: punkty wysokości. – Wokół mapy fot. (119+113) obiektów zabytkowych, połączonych z treścią mapy siatką indeksową. – Cop. FOTKART – Treść mapy i legenda w jęz. pol. i niem., nazwy miejscowości w jęz. niem. w brzmieniu z 1933 r. ("Historische Ortsnamen aus dem Jahre 1933"), opis fot. tylko w jęz. niem.

ISBN 83-60193-02-9

1. Polska – mapy turystyczne

912(438)

b2062007x

150/2009

**Polska. 1:750 000**

Polska : Kody pocztowe. Transport ciężarowy : mapa samochodowa 1:750 000 / oprac. Polskie Przedsiębiorstwo Wydawnictw Kartograficznych im. E. Romera S.A. ; red.: Beata Konopska, Michał Starzewski ; zespół red.: Piotr Kapica [et al.]. – Wyd. 4. – Skala 1:750 000. – Warszawa : PPWK, 2008. – 1 mapa : kolor. ; 87x95 cm, złoż. 22x12 cm.

Tyt. panelowy. – Data wyd. z CIP – Na mapie przedstawiono: kody pocztowe miejscowości, nienormatywne mosty i wiadukty, drogi dopuszczone do ruchu ciężkiego, parkingi dla TIR-ów. – Mapa poboczna: Okręg Katowicki, 1:200 000, 13x24 cm. – Verso: spis miejscowości. – COPERNICUS - logo handlowe PPWK. – Nr kat. 55-303-11-04. – Cop. by PPWK im. E. Romera S.A. – Dok. kartogr. w jęz. pol.

ISBN 978-83-7539-190-9

1. Polska – mapy drogowe 2. Katowice (woj. śląskie ; okręg) – mapy 3. Kody pocztowe – Polska – mapy 4. Transport – Polska – mapy  
912(438)

b22147184

151/2009

### **Polska. 1:750 000**

Polska : Kody pocztowe. Transport ciężarowy : mapa samochodowa 1:750 000 / oprac. Polskie Przedsiębiorstwo Wydawnictw Kartograficznych im. E. Romera S.A. ; red.: Beata Konopska, Michał Starzewski ; zespół red.: Piotr Kapica [et al.]. – Wyd. 4. – Skala 1:750 000. – Warszawa : PPWK, 2008. – 1 mapa : kolor. ; 87x95 cm, złoż. 22x13 cm, laminowany.

Tyt. panelowy. – Data wyd. z CIP – Informacje o drogach przygotowano przy współudziale Generalnej Dyrekcji Dróg Krajowych i Autostrad. – Na mapie przedstawiono: kody pocztowe miejscowości, nienormatywne mosty i wiadukty, drogi dopuszczone do ruchu ciężkiego, parkingi dla TIR-ów. – Mapa poboczna: Okręg Katowicki, 1:200 000, 13x24 cm. – Verso: spis miejscowości. – COPERNICUS - logo handlowe PPWK. – Nr kat. 55-303-55-01. – Cop. by PPWK S.A. im. E. Romera S.A. – Dok. kartogr. w jęz. pol.

ISBN 978-83-7539-191-6

1. Polska – mapy drogowe 2. Katowice (woj. śląskie ; okręg) – mapy 3. Kody pocztowe – Polska – mapy 4. Transport – Polska – mapy  
912(438)

b23537528

152/2009

### **Polska. 1:750 000**

Polska : mapa administracyjna 1:750 000 / oprac. Polskie Przedsiębiorstwo Wydawnictw Kartograficznych im. E. Romera S.A. ; red.: Beata Konopska, Michał Starzewski ; zespół red.: Romualda Szura [et al.]. – Wyd. 4 / red. wyd.: Ewa Kowalska, Ewa Chwedoruk, Piotr Kapica. – Skala 1:750 000. – Warszawa : PPWK, 2008. – 1 mapa : kolor. ; 87x94 cm, złoż. 22x12 cm.

Tyt. panelowy. – Data wyd. z CIP – Mapa poboczna: Okręg Katowicki, [ca 1:230 000], 13x24 cm. – Recto: 2 tabl. - "Wykaz jednostek administracyjnych RP" i "Struktura władzy w Polsce", (stan na 1.01.2008 r.). – Verso: spis miejscowości. – COPERNICUS - logo handlowe PPWK. – Nr kat. 58-002-31-04. – Cop. by PPWK im. E. Romera S.A. – Dok. kartogr. w jęz. pol.

ISBN 978-83-7539-179-4

1. Polska – podział administracyjny – stan na 2008 r. – mapy 2. Katowice (woj. śląskie ; okręg) – mapy  
912(438)

b22147214

153/2009

### **Polska. 1:750 000**

Polska : mapa samochodowa dla kierowców zawodowych / Polskie Przedsiębiorstwo Wydawnictw Kartograficznych im. E. Romera ; red: Beata Konopska, Michał Starzewski ; oprac. red.: Romualda Szura [et al.]. – Wyd. 9, [dodr.] / red. wyd. Mikołaj Cacopulos. – Skala 1:750 000. – Warszawa : PPWK, 2008. – 1 mapa : kolor. ; 87x94 cm, złoż. 22x12 cm.

Tyt. z mapy. – Data wyd. z CIP – Rzeźba terenu: punkty wysokości. – Zaznaczono: fotoradary, parkingi dla TIR-ów, nienormatywne mosty i wiadukty. – 17 tranzytowych planów miast. – Mapa poboczna: Okręg Katowicki, 1:200 000, 13x24 cm. – Verso: indeks miejscowości. – COPERNICUS - logo handlowe PPWK. – Nr kat. 55-302-21-09. – Cop. by PPWK im. E. Romera S.A. – Treść mapy w jęz. pol., legenda także w jęz. ang., niem. i fr.

ISBN 978-83-7539-105-3

1. Polska – mapy drogowe 2. Katowice (woj. śląskie ; okręg) – mapy  
912(438)

b22997350

154/2009

### **Polska. 1:750 000**

Polska : mapa samochodowa dla kierowców zawodowych / Polskie Przedsiębiorstwo Wydawnictw Kartograficznych im. E. Romera ; red.: Beata Konopska, Michał Starzewski ; oprac. red.: Romualda Szura [et al.]. – Wyd. 9 / red. wyd. Mikołaj Cacopulos. – Skala 1:750 000. – Warszawa : PPWK, 2008. – 1 mapa : kolor. ; 87x94 cm, złoż. 22x12 cm.

Tyt. z mapy. – Data wyd. z CIP – Rzeźba terenu: punkty wysokości. – Zaznaczono: fotoradary, parkingi dla TIR-ów, nienormatywne mosty i wiadukty. – 17 tranzytowych planów miast. – Mapa poboczna: Okręg Katowicki, 1:200 000, 13x24 cm. – Verso: indeks miejscowości. – COPERNICUS - logo handlowe PPWK. – Nr kat. 55-302-21-08. – Cop. by PPWK im. E. Romera S.A. – Treść mapy w jęz. pol., legenda także w jęz. ang., niem. i fr.

ISBN 978-83-7539-105-3

1. Polska – mapy drogowe 2. Katowice (woj. śląskie ; okręg) – mapy  
912(438)

b22147123

155/2009

### **Polska. 1:750 000**

Polska : mapa samochodowa dla kierowców zawodowych / Polskie Przedsiębiorstwo Wydawnictw Kartograficznych im. E. Romera ; red.: Beata Konopska, Michał Starzewski ; oprac. red.: Romualda Szura [et al.]. – Wyd. 9 / red. wyd. Mikołaj Cacopulos. – Skala 1:750 000. – Warszawa : PPWK, 2008. – 1 mapa : kolor. ; 87x94 cm, złoż. 22x12 cm, laminowany.

Tyt. z mapy. – Data wyd. z CIP – Rzeźba terenu: punkty wysokości. – Zaznaczono: fotoradary, parkingi dla TIR-ów, nienormatywne mosty i wiadukty. – 17 tranzytowych planów miast. – Mapa poboczna: Okręg Katowicki, 1:200 000, 13x24 cm. – Verso: indeks miejscowości. –

COPERNICUS - logo handlowe PPWK. – Nr kat. 55-302-55-01. – Cop. by PPWK im. E. Romera S.A. – Treść mapy w jęz. pol., legenda także w jęz. ang., niem. i fr.

ISBN 978-83-7539-164-0

1. Polska – mapy drogowe 2. Katowice (woj. śląskie ; okręg) – mapy

912(438)

b22997465

156/2009

### **Polska. 1:750 000**

Polska : mapa samochodowa 1:750 000 / oprac. Polskie Przedsiębiorstwo Wydawnictw Kartograficznych im. E. Romera S.A. ; red.: Beata Konopska, Michał Starzewski ; oprac. red.: Romualda Szura [et al.]. – Wyd. 10 / red. wyd. Mikołaj Cacopulos. – Skala 1:750 000. – Warszawa : PPWK, 2008. – 1 mapa : kolor. ; 87x95 cm, złoż. 22x13 cm.

Tyt. panelowy. – Data wyd. z CIP – Rzeźba terenu: punkty wysokości. – Mapa poboczna: Okręg Katowicki, 1:200 000, 13x24 cm. – Recto i verso: 17 tranzytowych planów miast. – Verso: spis miejscowości. – COPERNICUS - logo handlowe PPWK. – Nr kat. 55-301-31-10. – Cop. by PPWK im. E. Romera S.A. – Treść mapy w jęz. pol., legenda także w jęz. ang., niem. i fr.

ISBN 978-83-7539-129-9

1. Polska – mapy drogowe 2. Katowice (woj. śląskie ; okręg) – mapy

912(438)

b22147160

157/2009

### **Polska. 1:750 000**

Polska : mapa samochodowa 1:750 000 / Polskie Przedsiębiorstwo Wydawnictw Kartograficznych im. E. Romera ; red.: Beata Konopska, Michał Starzewski ; oprac. red.: Romualda Szura [et al.]. – Wyd. 10 / red. wyd. Mikołaj Cacopulos. – Skala 1:750 000. – Warszawa : PPWK, 2008. – 1 mapa : kolor. ; 87x95 cm, złoż. 22x13 cm, laminowany.

Tyt. panelowy. – Data wyd. z CIP – Rzeźba terenu: punkty wysokości. – Mapa poboczna: Okręg Katowicki, 1:200 000, 13x24 cm. – Recto i verso: plany tranzytowe 17 miast. – Verso: spis miejscowości. – COPERNICUS - logo handlowe PPWK. – Nr kat. 55-301-55-01. – Cop. by PPWK im. E. Romera S.A. – Treść mapy w jęz. pol., legenda także w jęz. ang., niem. i fr.

ISBN 978-83-7539-161-9

1. Polska – mapy drogowe 2. Katowice (woj. śląskie ; okręg) – mapy

912(438)

b23538016

158/2009

### **Polska. 1:750 000**

Polska : mapa samochodowa 1:750 000 / Polskie Przedsiębiorstwo Wydawnictw Kartograficznych im. E. Romera ; red.: Beata Konopska, Michał Starzewski ; oprac. red.: Romualda Szura [et al.]. – Wyd. 9 / red. wyd. Mikołaj Cacopulos. – Skala 1:750 000. – Warszawa : PPWK, 2008. – 1 mapa : kolor. ; 87x95 cm, złoż. 22x12 cm.

Mapa poboczna: Okręg Katowicki, 1:200 000, 13x24 cm. – Tyt. panelowy. – Data wyd. z CIP – Rzeźba terenu: punkty wysokości. – Mapa poboczna: Okręg Katowicki, 1:200 000, 13x24 cm. – Recto i verso: 17 tranzytowych planów miast. – Verso: spis miejscowości. – COPERNICUS - logo handlowe PPWK. – Nr kat. 55-301-31-09. – Cop. by PPWK im. E. Romera S.A. – Treść mapy w jęz. pol., legenda także w jęz. ang., niem. i fr.

ISBN 978-83-7539-013-1

1. Polska – mapy drogowe 2. Katowice (woj. śląskie ; okręg) – mapy 3. Katowice (woj. śląskie ; okręg) – mapy drogowe

912(438)

b20789294

159/2009

### **Polska. 1:750 000**

Polska : mapa samochodowa 1:750 000 / Polskie Przedsiębiorstwo Wydawnictw Kartograficznych im. E. Romera S.A. ; red.: Beata Konopska, Michał Starzewski ; oprac. red.: Romualda Szura [et al.]. – Wyd. 9 / red. wyd. Mikołaj Cacopulos. – Skala 1:750 000. – Warszawa : PPWK, 2008. – 1 mapa : kolor. ; 87x95 cm, złoż. 24x13 cm, całość w okł. + broszura (32 s.).

Tyt. okł. – Data wyd. z CIP – Rzeźba terenu: punkty wysokości. – Mapa poboczna: Okręg Katowicki, 1:200 000, 13x24 cm. – Broszura zawiera indeks miejscowości. – COPERNICUS - logo handlowe PPWK. – Nr kat. 55-301-62-03. – Cop. by PPWK im. E. Romera S.A. – Treść mapy w jęz. pol., legenda także w jęz. ang., niem. i fr.

ISBN 978-83-7539-053-7

1. Polska – mapy drogowe 2. Katowice (woj. śląskie ; okręg) – mapy drogowe

912(438)

b20764637

160/2009

### **Polska. 1:750 000**

Polska : mapa samochodowa 1:750 000 / Polskie Przedsiębiorstwo Wydawnictw Kartograficznych im. E. Romera S.A. ; red.: Beata Konopska, Michał Starzewski ; oprac. red.: Romualda Szura [et al.]. – Skala 1:750 000. – Warszawa : PPWK, [2009]. – 1 mapa : dwustronny, kolor. ; 66x96 cm, złoż. 22x12 cm, laminowany.

Tyt. panelowy. – Rzeźba terenu: punkty wysokości. – Mapa poboczna: Okręg Katowicki, 1:200 000, 13x23 cm. – Verso: indeks miejscowości. – Copernicus - logo handlowe PPWK. – Nr kat. 55-301-55-02. – Cop. by PPWK S.A. – Treść mapy w jęz. pol., legenda także w jęz. ang. i niem.

ISBN 978-83-7539-317-0

1. Polska – mapy drogowe 2. Katowice (woj. śląskie ; okręg) – mapy drogowe

912(438)

b24330073

161/2009

**Polska. 1:750 000**

Polska : mapa samochodowa 1:750 000 / Polskie Przedsiębiorstwo Wydawnictw Kartograficznych im. E. Romera ; red.: Beata Konopska, Michał Starzewski ; oprac. red.: Romualda Szura [et al.]. – Wyd. 11 / red. wyd. Mikołaj Cacopulos. – Skala 1:750 000. – Warszawa : PPWK, [2009]. – 1 mapa : kolor. ; 87x94 cm, złoż. 22x12 cm.

Tyt. panelowy. – Rzeźba terenu: punkty wysokości. – Mapa poboczna: Okręg Katowicki, 1:200 000, 13x24 cm. – Recto i verso: 17 tranzytowych planów miast. – Verso: spis miejscowości. – COPERNICUS - logo handlowe PPWK. – Nr kat. 55-301-31-11. – Cop. by PPWK S.A. – Treść mapy w jęz. pol., legenda także w jęz. ang., niem. i fr.

ISBN 978-83-7539-306-4

1. Polska – mapy drogowe 2. Katowice (woj. śląskie ; okręg) – mapy

912(438)

b23798737

162/2009

**Polska. 1:750 000**

Polska : mapa turystyczna : mapa atrakcyjnych obiektów zabytkowych : 230 zdjęć z opisem = tourist map : 230 photos with description of attractive monumental object / FOTKART Warszawa. – Skala 1:750 000. – Warszawa : FOTKART Przedsiębiorstwo Fotogrametryczno-Kartograficzne, [2008]. – 1 mapa : dwustronny, kolor. ; 68x97 cm, złoż. 23x13 cm.

Tyt. panelowy. – Data wyd. z akcesji. – Wokół mapy fot. (230) obiektów zabytkowych, połączonych z treścią mapy siatką indeksową. – Rzeźba terenu: punkty wysokości. – Cop. FOTKART. – Treść mapy w jęz. pol., legenda i fot. także w jęz. ang.

ISBN 83-60193-03-7

1. Polska – mapy turystyczne

912(438)

b20621036

163/2009

**Polska. 1:750 000**

Polska : skala 1:750 000 : road map for trucks = Strassenkarte für LKW = karta dla грузовых автомобилей / Daunpol sp. z o.o. Wydawnictwo Kartograficzne. – Skala 1:750 000. – Warszawa : DAUNPOL, 2008. – 1 mapa : kolor. ; 85x97 cm, złoż. 24x13 cm.

Tyt. panelowy. – Mapy poboczne: [Górnośląski Okręg Przemysłowy], 1:250 000, 13x28 cm; Mapa pocztowych numerów adresowych, [ca 1:5 500 000.], 12x13 cm. – Verso: indeks miejscowości. – Na panelu TIR - logo Międzynarodowego Tranzytu Drogowego. – PILOT - logo handlowe DAUNPOL. – Cop. DAUNPOL sp. z o.o. Wydawnictwo Kartograficzne. – Treść mapy w jęz. pol., legenda także w jęz. ang.

ISBN 978-83-7475-271-8

1. Polska – mapy drogowe 2. Katowice (woj. śląskie ; okręg) – mapy drogowe 3. Kody pocztowe – Polska – mapy

912(438)

b23885336

164/2009

**Polska. 1:750 000, 1:1 500 000, 1:3 000 000**

Polska - gospodarka / NOWA ERA Sp. z o.o., Redakcja Kartograficzna, Wrocław ; red. i oprac. kartogr.: Joanna Fiedor, Teresa Dzieniszewska. – Skala 1:750 000. – Skala 1:3 000 000. – Wrocław : NOWA ERA, 2009. – 7 map na 1 ark. : dwustronny, kolor. ; ark. pap. 116x160 cm, na wałkach.

Tyt. dok. kartogr. – 2 tablice o tyt. "Polska - gospodarka" obejmują mapy: Przemysł i usługi, 1:750 000, 105x99 cm; Surowce mineralne, 1:1 500 000, 52x53 cm; Energetyka, 1:1 500 000, 52x53 cm; Rolnictwo, rybołówstwo i rybactwo, 1:750 000, 105x99 cm; Warunki naturalne rolnictwa, 1:1 500 000, 52x53 cm; Wielkość gospodarstw rolnych, 1:1 500 000, 52x53 cm; Rolnictwo ekologiczne, agroturystyka, 1:3 000 000, 25x34 cm. – Mapa poboczna: Aglomeracja Katowicka [Przemysł i usługi], 1:200 000, 25x34 cm. – Nr katalogowy 9099. – Cop. by NOWA ERA Sp. z o.o. – Dok. kartogr. w jęz. pol.

ISBN 978-83-7409-604-1

1. Polska – gospodarka – od 2001 r. – mapy ścienne 2. Polska – gospodarka – od 2001 r. – mapy szkolne 3. Katowice (woj. śląskie ; okręg) – mapy 4. Agroturystyka – Polska – mapy 5. Rolnictwo – Polska – od 2001 r. – mapy 6. Surowce – Polska – mapy

912(438)

b2417709x

165/2009

**Polska. 1:700 000 [i.e. ca 1:800 000]**

Samochodowa mapa Polski / E-MM Magdalena de Large, Maciej Gąsiorowski Spółka Jawna. – Skala 1:700 000 [i.e. ca 1:800 000]. – Warszawa : Agora, cop. 2008. – 1 mapa : dwustronny, kolor. ; ark. pap. 83x55 cm, złoż. 21x28 cm.

Tyt. panelowy. – Bezpłatny dodatek do "Gazety Wyborczej". – Cop. Magdalena de Large & MG, 2008. – Dok. kartogr. w jęz. pol.

ISBN 978-83-7552-426-0

1. Polska – mapy drogowe

912(438)

b23251347

166/2009

**Polska. 1:700 000 [i.e. ca 1:800 000]**

Samochodowa mapa Polski / Meridian. – Skala 1:700 000 [i.e. ca 1:800 000]. – Warszawa : Agora, cop. 2008. – 1 mapa : dwustronny, kolor. ; ark. pap. 83x55 cm, złoż. 21x28 cm.

Tyt. panelowy. – Na dok. błędnie podane skale: w legendzie 1:650 000, na panelu 1:700 000. – Cop. Magdalena de Large & MG, 2006. – Cop. Magdalena de Large & MG, 2008. – Dok. kartogr. w jęz. pol.

ISBN 978-83-7552-261-7

1. Polska – mapy drogowe  
912(438)  
b2325130x

167/2009

**Polska. 1:1 000 000**

Mapa polskich autostrad 2008 / IITRKartografia ; aut. i oprac. Maciej Oksień, Piotr Kamiński. – Skala 1:1 000 000. – [Warszawa] : IITRKartografia, [2008]. – 1 mapa : kolor. ; ark. pap. 69x100 cm, złoż. 23x13 cm.

Tyt. panelowy. – Według pomysłu i danych, które przemierzając Polskę zebrał red. "Nowych Dróg" Maciej Oksień oprac. kartogr. Piotr Kamiński. – Mapy poboczne: Główne etapy rozwoju autostrad na ziemiach polskich, 1:3 000 000, 22x24 cm; Autostrada A1 odcinek Rusocin-Swarożyn, 1:400 000, 9x5 cm; Autostrada A1 odcinek Piotrków Tryb.-Głuchów, 1:400 000, 8x5 cm; Autostrada A2 odcinek Nowy Tomyśl-Słupca, 1:400 000, 15x32 cm; Autostrada A2 odcinek Słupca-Stryków, 1:400 000, 15x32 cm; Autostrada A6 odcinek Kołbaskowo-Szczecin, 1:200 000, 6x25 cm; Autostrada A18 odcinek Gołnice-Krzywa i A4 odcinek Krzywa-Wrocław-Opole, 1:400 000, 23x49 cm; Autostrada A4 odcinek Jędrzychowice-Zgorzelec, 1:400 000, 4x12 cm; Autostrada A4 Opole-Katowice-Kraków, 1:400 000, 23x50 cm. – Verso: 7 wielkoformatowych fot. "z lotu ptaka" wybranych obiektów inżynierskich na polskich autostradach wraz z mapką lokalizacyjną. – Dok. kartogr. w jęz. pol.

ISBN 978-83-60641-16-3. – ISSN 1895-2631

1. Polska – mapy drogowe  
912(438)  
b20621504

168/2009

**Polska. 1:1 000 000**

Mapa polskich autostrad 2009 / IITRKartografia ; oprac. Maciej Oksień i Piotr Kamiński. – Skala 1:1 000 000. – [Warszawa] : IITRKartografia, 2009. – 1 mapa : kolor. ; ark. pap. 69x100 cm, złoż. 23x13 cm.

Tyt. panelowy. – Mapy poboczne: Główne etapy rozwoju autostrad na ziemiach polskich, 1:3 000 000, 22x24 cm; Autostrada A1 odcinek Rusocin-Nowe Marzy, 1:400 000, 24x5 cm; Autostrada A1 odcinek Piotrków Tryb.-Głuchów, 1:400 000, 8x5 cm; Autostrada A2 odcinek Nowy Tomyśl-Słupca, 1:400 000, 15x32 cm; Autostrada A2 odcinek Słupca-Stryków, 1:400 000, 15x32 cm; Autostrada A6 odcinek Kołbaskowo-Szczecin, 1:200 000, 6x25 cm; Autostrada A18 odcinek Gołnice-Krzywa i A4 odcinek Krzywa-Wrocław-Opole, 1:400 000, 23x49 cm; Autostrada A4 odcinek Jędrzychowice-Zgorzelec, 1:400 000, 4x12 cm; Autostrada A4 Opole-Katowice-Kraków, 1:400 000, 23x50 cm; Odcinki autostrad projektowane przez Transprojekt-Warszawa..., [ca 1:3 900 000], 17x18 cm. – Recto: fot. "z lotu ptaka". – Verso: 5 wielkoformatowych fot. "z lotu ptaka" wybranych obiektów inżynierskich na polskich autostradach. – Logo czasopisma - "Nowe Drogi". – Dok. kartogr. w jęz. pol.

ISBN 978-83-60641-26-2. – ISSN 1895-2631

1. Polska – mapy drogowe  
912(438)  
b2442755x

169/2009

**Polska. 1:1 000 000**

Polska : mapa samochodowa / Wojskowe Zakłady Kartograficzne Sp. z o.o. – Skala 1:1 000 000. – Gdynia : Kangur ; Warszawa : WZKart., [2008]. – 1 mapa : kolor. ; 65x70 cm, złoż. 23x12 cm.

Tyt. panelowy. – Rzeźba terenu: punkty wysokości. – Mapa poboczna: [Górnośląski Okręg Przemysłowy, ca 1:300 000], 11x17 cm. – Verso: indeks miejscowości. – Treść mapy w jęz. pol., legenda także w jęz. ang i niem.

ISBN 978-83-7598-001-1

1. Polska – mapy drogowe 2. Katowice (woj. śląskie ; okręg) – mapy drogowe  
912(438)  
b2325595x

170/2009

**Polska. 1:1 000 000**

Polska : mapa samochodowa 1:1 000 000 / oprac. Polskie Przedsiębiorstwo Wydawnictw Kartograficznych im. E. Romera, S.A. ; red.: Beata Konopska, Michał Starzewski ; zespół red.: Jarosław Jakubiak, Renata Sarna, Piotr Kapica. – Wyd. 7. – Skala 1:1 000 000. – Warszawa : PPWK, 2008. – 1 mapa : kolor. ; 67x73 cm, złoż. 17x10 cm.

(Wygodny Format).

Tyt. panelowy. – Data wyd. z CIP. – Mapa poboczna: Okręg Katowicki, 1:220 000, 11x21 cm. – Verso: indeks miejscowości. – COPERNICUS - logo handlowe PPWK. – Nr kat. 55-301-90-07. – Cop. by PPWK im. E. Romera S.A. – Treść mapy w jęz. pol., legenda także w jęz. ang., niem. i fr.

ISBN 978-83-7539-173-2

1. Polska – mapy drogowe 2. Katowice (woj. śląskie ; okręg) – mapy  
912(438)  
b2234441x

171/2009

**Polska. 1:1 000 000**

Polska : 1:1 000 000 : lotnicza mapa Polski dla lotów z widocznością (VFR) do poziomu lotu FL 195 = Poland : aeronautical chart of Poland designed for VFR flights and effective below FL 195 / PPWK im. E. Romera. – Skala 1:1 000 000 ; WGS-84 (E 14°00'00" -E 24°30'00"/N 54°30'00" -N 49°00'00"). – Warszawa : dlapilota.pl Sp. z o.o. : PPWK, 2007. – 1 mapa : dwustronny, kolor. ; ark. pap. 65x96 cm, złoż. 22x12 cm.

Tyt. panelowy. – Recto i verso: inform. dla pilotów. – Cop. by PPWK Sp. z o.o. – Treść mapy w jęz. pol., legenda i tekst także w jęz. ang.

ISBN 978-83-925359-0-4

1. Polska – mapy komunikacyjne  
912(438)  
b24173617

172/2009

**Polska.** [ca 1:2 500 000]

Atlas niedoborów wodnych roślin uprawnych i użytków zielonych w Polsce = Atlas of water deficits of cultivated plants and grasslands in Poland / Instytut Melioracji i Użytków Zielonych, Instytut Geodezji i Kartografii w Warszawie ; Janusz Ostrowski [et al.] ; red. nauk. Janusz Ostrowski, Leszek Łabędzki ; koncepcja kartogr.: Janusz Ostrowski, Andrzej Ciołkosz. – [Skala ca 1:2 500 000]. – Falenty ; Warszawa : Wydawnictwo IMUZ, 2008. – 1 atlas (19 s. tekst, 32 mapy) : kolor ; 31 cm.

Bibliogr. – Cop. by Instytut Melioracji i Użytków Zielonych w Falentach, 2008. – Cop. by Instytut Geodezji i Kartografii w Warszawie, 2008. – Atlas w jęz. pol.

ISBN 978-83-88763-8-16

1. Polska – mapy 2. Rośliny uprawne – hydrologia – Polska 3. Łąki i pastwiska – hydrologia – Polska  
912(438)  
b23560447

173/2009

**Polska.** [Skale różne]

Atlas ekstremalnych zjawisk meteorologicznych oraz sytuacji synoptycznych w Polsce = Atlas of extreme meteorological phenomena and synoptic situations in Poland / Instytut Meteorologii i Gospodarki Wodnej ; aut.: Zbigniew Ustrnul, Danuta Czekierda ; eng. transl.: Edyta Ciszewska, Zbigniew Ustrnul ; eng. editing Grzegorz Zębik ; red.: Maria Storożyńska, Elżbieta Waśkowska. – [Skale różne]. – Warszawa : Instytut Meteorologii i Gospodarki Wodnej, [2009] ([Kraków] : Attyka). – 1 atlas (182 s.) : mapy, fot., wykresy kolor., tekst ; 34 cm.

Bibliogr. – Cop. by Authors & Instytut Meteorologii i Gospodarki Wodnej. – Atlas w jęz. pol., teksty także w jęz. ang.

ISBN 978-83-61102-22-9

1. Polska – meteorologia – mapy 2. Polska – meteorologia – tablice i wzory 3. Klimat – mapy  
912(438)  
b2428046x

174/2009

**Polska.** [Skale różne]

Atlas narciarski : Polska, Czechy, Słowacja = Ski atlas = Skiatlas / oprac. Polskie Przedsiębiorstwo Wydawnictw Kartograficznych im. E. Romera S.A. ; red.: Beata Konopska, Michał Starzewski ; zespół inform. geogr.: Jacek Ruciński, Robert Król. – Wyd. 3. – [Skale różne]. – Warszawa : PPWK, 2008. – 1 atlas (160 s.) : mapy, il., fot. kolor. ; 30 cm.

Data wyd. z CIP. – Rzeźba terenu: poziomice, cieniowanie, punkty wysokości. – Indeks miejscowości. – Zawiera: Sudety, 1:250 000; Karpaty, 1:250 000; Mapa samochodowa Polski, 1:650 000. – Plany 67 narciarskich miejscowości i trasy narciarskie wraz z opisami. – COPERNICUS - logo handlowe PPWK. – Nr kat. 13-100-12-03. – Cop. by PPWK S.A. – Atlas w jęz. pol.

ISBN 978-83-7539-056-8

1. Polska – mapy drogowe 2. Sudety – mapy turystyczne 3. Karpaty – mapy turystyczne 4. Ośrodki sportów zimowych – Czechy – mapy  
5. Ośrodki sportów zimowych – Polska – mapy 6. Ośrodki sportów zimowych – Słowacja – mapy  
912(438)+912(4)  
b20619972

175/2009

**Polska.** [Skale różne]

Atlas narciarski : Polska, Czechy, Słowacja = Ski atlas = Skiatlas / oprac. Polskie Przedsiębiorstwo Wydawnictw Kartograficznych im. E. Romera, S.A. ; red.: Beata Konopska, Michał Starzewski ; zespół red.: Leszek Glinka [et al.] ; zespół inform. geogr.: Jacek Ruciński, Robert Król. – Wyd. 4. – [Skale różne]. – Warszawa : PPWK, [2009]. – 1 atlas (160 s.) : mapy, il., fot. kolor. ; 32 cm.

Data wyd. z CIP. – Rzeźba terenu: poziomice, cieniowanie, punkty wysokości. – Indeks miejscowości. – Zawiera: Sudety, 1:250 000; Karpaty, 1:250 000; Mapa samochodowa Polski, 1:650 000. – Plany 67 narciarskich miejscowości i trasy narciarskie wraz z opisami. – COPERNICUS - logo handlowe PPWK. – Nr kat. 13-100-12-04. – Cop. by PPWK S.A. – Atlas w jęz. pol.

ISBN 978-83-7539-287-6

1. Polska – mapy drogowe 2. Sudety – mapy turystyczne 3. Karpaty – mapy turystyczne 4. Trasy narciarskie zjazdowe – Polska – mapy  
5. Trasy narciarskie zjazdowe – Czechy – mapy 6. Trasy narciarskie zjazdowe – Słowacja – mapy 7. Ośrodki sportów zimowych – Czechy – mapy  
8. Ośrodki sportów zimowych – Polska – mapy 9. Ośrodki sportów zimowych – Słowacja – mapy  
912(438)+912(4)  
b23428065

176/2009

**Polska.** [Skale różne]

Atlas Polski / oprac. i red. Pracownia Kartograficzna Carta Blanca ; aktual. map i wykresów Sebastian Książkiewicz ; zdj. Sławomir Adamczak. – [Skale różne]. – Bielsko-Biała : PASCAL, [2008]. – 1 atlas (268 s.) : mapy, wykresy, fot. kolor., tekst, indeks ; 21 cm.

Rzeźba terenu: cieniowanie, barwy hipsometryczne, punkty wysokości. – Indeks miejscowości. – Cop. Wydawnictwo Pascal. – Atlas w jęz. pol.

ISBN 978-83-7513-321-9

1. Polska – mapy  
912(438)  
b23245554

177/2009

**Polska.** [Skale różne]

Atlas Polski / Daunpol sp. z o.o. Wydawnictwo Kartograficzne ; oprac. Jolanta Sieradzka-Kasprzak, Ewa Chmielewska ; rys. Wojciech Górski. – [Skale różne]. – Warszawa : DAUNPOL, [2009]. – 1 atlas (32 s.) : mapy, il. kolor. ; 31 cm.

(Poznaj z Nami Świat Dziecka).

PILOT - logo handlowe DAUNPOL. – Cop. DAUNPOL sp. z o.o. Wydawnictwo Kartograficzne. – Atlas w jęz. pol.

ISBN 978-83-7475-282-4



1. Polska – mapy dla dzieci 2. Polska – wydawnictwa dla dzieci  
912(438)  
b2392357x

178/2009

**Polska.** [Skale różne]

Geograficzny atlas Polski / Demart SA ; red. atlasu Hubert Mroczkiewicz, Katarzyna Sańko ; oprac. i red. map: Grzegorz Ajdacki [et al.] ; oprac. tekstów Roman Domachowski, Jerzy Kwiatek, Maria Wilczyńska-Wołoszyn ; rys.: Elżbieta Lubomirska, Wojciech Siwik, Bogusław Waksmudzki ; oprac. graf. i komput. map oraz wykresów: Beata Byer [et al.]. – [Skale różne]. – Warszawa : Demart, 2009. – 1 atlas (136 s.) : mapy, rys., fot. kolor. ; 29 cm.

Rzeźba terenu: punkty wysokości. – Indeks miejscowości. – Cop. by Demart SA, Warszawa 2009. – Atlas w jęz. pol.

ISBN 978-83-7427-523-1

1. Polska – mapy  
912(438)  
b24173319

179/2009

**Polska.** [Skale różne]

Polska : regiony, skarby Polski / oprac. Demart S.A., Warszawa 2008. – Wyd. specjalne. – [Skale różne]. – Warszawa : Axel Springer Polska, 2008. – 1 atlas ([8] s.) : mapy, fot. kolor. ; 35 cm.

(Atlas Świata Dziennika ; z. 25).

Rzeźba terenu: cieniowanie, barwy hipsometryczne, barwy batymetryczne, punkty głębokości, punkty wysokości. – Bezpłatny dodatek do Dziennika Polska, Europa, Świat. – Atlas w jęz. pol.

ISBN 978-83-7558-218-5 (z. 25). – ISBN 978-83-7558-005-1

1. Polska – mapy  
912(438)  
b23250720

180/2009

**Polska Południowa.** 1:300 000

Zabytkowe cerkwie południowo-wschodniej Polski / Oficyna Wydawnicza "Rewasz" ; oprac. całości: Stanisław Kryciński ; mapę rysowali: Stanisław, Jarosław i Michał Krycińscy. – Wyd. 3 popr. i uaktual. – Skala 1:300 000. – Pruszków : Rewasz, 2008. – 1 mapa : kolor. ; ark. pap. 47x64 cm, złoż. 16x11 cm.

Tyt. panelowy. – Cerkwie oznaczono winietkami. – Mapa poboczna: Grekokatolicka Diecezja Przemyska w granicach z 1939 r. na tle współczesnych podziałów administracyjnych, 1:1 200 000, 15x21 cm. – Recto: fot. cerkwi. – Verso: inform. o cerkwiach w porządku wg powiatów. – Cop. by Stanisław Kryciński, 2008. – Cop. by Oficyna Wydawnicza "Rewasz", 2008. – Dok. kartogr. w jęz. pol.

ISBN 978-83-89188-75-5

1. Polska Południowa – mapy 2. Karpaty – zabytki – Polska – mapy 3. Cerkwie – Polska – 16-21 w. – mapy 4. Kościół greckokatolicki – Polska – 1918-1939 r. – mapy  
912(438)  
b22639032

181/2009

**Pomorze.** [ca 1:11 500]

Skarby zielonego serca Pomorza / Wydawnictwo REGION. – [Skala ca 1:11 500]. – Gdynia : REGION, [2008] (MODENA). – 1 mapa : kolor. ; 68x98 cm, złoż. 23x13 cm.

Tyt. panelowy. – Mapa poboczna: [Słowiński Park Narodowy, ca 1:11 500], 14x27 cm. – Verso: inform. turyst.-krajozn., fot. – Wydanie sfinansowane ze środków Sektorowego Programu Operacyjnego "Restrukturyzacja i Modernizacja Sektora Żywnościowego oraz Rozwój Obszarów Wiejskich" działanie 2.7. Pilotażowy Program Leader+. – Treść mapy w jęz. pol., legenda także w jęz. niem. i ang.

ISBN 978-83-7591-015-5

1. Pomorze – mapy turystyczne 2. Park Krajobrazowy Dolina Słupi – mapy turystyczne 3. Słowiński Park Narodowy – mapy turystyczne  
912(438)  
b2166108x

182/2009

**Pomorze Zachodnie.** 1:250 000

Hinterpommern : Wojewodschaft Westpommern : Länderkarte : Maßstab 1:250 000 = mapa turystyczna = tourist map / Wydawnictwo Turystyczne PLAN. – Maßstab 1:250 000. – Jelenia Góra : PLAN, 2009. – 1 mapa : kolor. ; 68x86 cm, złoż. 24x13 cm.

Tyt. panelowy. – Mapa poboczna: Bornholm, [ca 1:215 000], 17x16 cm. – Verso: inform. turyst.-krajozn. z fot. – Galileos - logo handlowe. – Treść mapy i legenda w jęz. pol. i niem., tekst w jęz. niem.

ISBN 978-83-60975-07-7

1. Pomorze Zachodnie – mapy turystyczne 2. Zachodniopomorskie, województwo – mapy 3. Bornholm (Dania) – mapy  
912(438)+912(438)ZP  
b2431867x

183/2009

**Suwalszczyzna.** 1:100 000

Suwalszczyzna : mapa turystyczna 1:100 000 / oprac. Polskie Przedsiębiorstwo Wydawnictw Kartograficznych im. E. Romera ; red.: Beata Konopska, Michał Starzewski ; zespół red.: Ewa Kowalska [et al.]. – Wyd. 3. – Skala 1:100 000 ; odwzorowanie walcowe, poprzeczne, sieczne GUGIK 1992, elipsoida WGS 84. – Warszawa : PPWK, [2009]. – 1 mapa : dwustronny, kolor. ; ark. pap. 66x96 cm, złoż. 22x12 cm.

Tyt. panelowy. – W oprac. wykorzystano materiały Bogdana Czarniawskiego. – Rzeźba terenu: poziomice, punkty wysokości. – Mapy poboczne: Olecko, 1:15 000, 21x11 cm; Gołdap, 1:15 000, 21x23 cm; Augustów, 1:15 000, 21x35 cm; Elk, 1:15 000, 21x23 cm; Suwałki, 1:15 000, 21x23 cm; Okolice Augustowa, 1:50 000, 21x35 cm. – Recto: tekst "Trasy wycieczek samochodowych". – Verso: tekst "Parki Narodowe i Krajobrazowe". – COPERNICUS - logo handlowe PPWK. – Nr kat. 54-071-21-02. – Cop. by PPWK im. E. Romera S.A. – Treść mapy w jęz. pol., legenda także w jęz. ang. i niem.

ISBN 978-83-7539-324-8

1. Suwałki (woj. podlaskie ; okręg) – mapy turystyczne 2. Olecko (woj. warmińsko-mazurskie) – mapy 3. Gołdap (woj. warmińsko-mazurskie) – mapy 4. Augustów (woj. podlaskie) – mapy 5. Elk (woj. warmińsko-mazurskie) – mapy 6. Suwałki (woj. podlaskie) – mapy 7. Augustów (woj. podlaskie ; okręg) – mapy turystyczne 8. Wigierski Park Narodowy – mapy turystyczne 9. Biebrzański Park Narodowy – mapy turystyczne 10. Suwalski Park Krajobrazowy – mapy turystyczne 11. Park Krajobrazowy Puszczy Rominckiej – mapy turystyczne

912(438)

b24328868

184/2009

### **Śląsk. 1:320 000**

Schlesien : Länderkarte : Maßstab 1:320 000 / Wydawnictwo Turystyczne PLAN ; red. Piotr Pietrzak, Mariusz Szpadel, Marcin Papaj. – Maßstab 1:320 000. – Jelenia Góra : PLAN, [2009] (Kraków : Leyko). – 1 mapa : kolor. ; ark. pap. 68x98 cm, złoż. 24x13 cm.

Tyt. panelowy. – Rzeźba terenu: punkty wysokości. – Verso: inform. turyst.-krajozn. z fot. – Galileos - logo handlowe. – Treść mapy i legenda w jęz. pol. i niem., tekst w jęz. niem.

ISBN 978-83-60975-39-8

1. Śląsk – mapy

912(438)

b2432680x

185/2009

### **Śląsk, Dolny. 1:260 000**

Dolny Śląsk : mapa zabytków architektury : skala 1:260 000 / Wydawnictwo Turystyczne PLAN ; oprac.: Rafał Frona, Piotr Pietrzak, Daniel Jończy ; tekst: Romuald M. Łuczyński, Piotr Pietrzak. – Wyd. 3. – Skala 1:260 000. – Jelenia Góra : PLAN, cop. 2009. – 1 mapa : kolor. ; ark. pap. 68x98 cm, złoż. 24x11 cm.

Tyt. panelowy. – Recto i verso: inform. turyst.-krajozn. z fot. – Recto: miniaturowe fot. obiektów zabytkowych oraz fot. obiektów już nieistniejących. – Galileos - logo handlowe. – Dok. kartogr. w jęz. pol.

ISBN 978-83-61942-40-5

1. Śląsk, Dolny – zabytki – mapy

912(438)

b24318231

186/2009

### **Śląsk, Dolny. [ca 1:400 000]**

Dolny Śląsk : atrakcje turystyczne / oprac. Studio PLAN ; fot.: Grzegorz Zwoliński, Seweryn Miller. – Wyd. 4. – [Skala ca 1:400 000]. – Wrocław : Studio PLAN, 2009. – 1 mapa : kolor. ; ark. pap. 48x66 cm, złoż. 13x12 cm.

Tyt. okł. – [Współrealizacja] Urząd Marszałkowski Województwa Dolnośląskiego. – Recto i verso: wykaz obiektów atrakcyjnych zlokalizowanych na mapie z opisem i fot. – Treść mapy w jęz. pol., legenda i tekst także w jęz. niem.

ISBN 978-83-61829-48-5

1. Śląsk, Dolny – mapy turystyczne

912(438)

b24417956

187/2009

### **Śląsk, Górny. 1:20 000**

Górny Śląsk : Okręg Rybnicki : atlas : skala 1:20 000 / atlas oprac. w Redakcji Kartograficznej Daunpol Sp. z o.o. – Skala 1:20 000. – Warszawa : DAUNPOL, [2009]. – 1 atlas (s. I-III tekst, 1-220 mapy, 221-261 indeks) : kolor. ; 24 cm, skoroszyt.

Wewnętrzna s. okł. mapa skorowidzowa. – Alfabetyczny spis ulic. – Atlas składa się z: 127 planów miast i miejscowości; Górnośląski Okręg Przemysłowy, 1:65 000. – PILOT - logo handlowe DAUNPOL. – Cop. DAUNPOL Sp. z o.o. Wydawnictwo Kartograficzne. – Atlas w jęz. pol., legenda także w jęz. ang., niem. i fr.

ISBN 978-83-7475-216-9

1. Śląsk, Górny – mapy 2. Rybnik (woj. śląskie ; okręg) – mapy

912(438)

b23873504

188/2009

### **Warmia. 1:240 000**

Das heilige Ermland / Agencja "WIT" Witold Mierzejewski ; text Jan Chłosta. – Skala 1:240 000. – Olsztyn : Agencja "WIT" : Selbstverwaltung der Woiwodschaft Ermland-Masuren, 2008. – 1 mapa : kolor. ; 47x55 cm, złoż. 24x12 cm.

Tyt. panelowy. – Mapa poboczna: repr. "Tabula Geographica Episcopatum Warmiensem in Prussia Exhibens" [Mapa Warmii z 1755 r. Jana Fryderyka Enderscha, ca 1:660 000], 19x21 cm. – Verso: inform. o Warmii z fot. – Mapa w jęz. pol., tekst i legenda w jęz. niem.

ISBN 978-83-89741-77-6

1. Warmia – mapy

912(438)

b23565718

189/2009

**Warmia. 1:240 000**

Sacred Varmia / Agencja WIT Witold Mierzejewski ; text Jan Chłosta. – Skala 1:240 000. – Olsztyn : Agencja "WIT" : Self-government of the Varmia and Masuria Province 2008. – 1 mapa : kolor. ; 47x55 cm, złoż. 24x12 cm.

Tyt. panelowy. – Mapa poboczna: Reprodukacja "Tabula Geographica Episcopatum Warmiensem in Prussia Exhibens" [Mapa Warmii z 1755 r. Jana Fryderyka Enderscha, ca 1:660 000], 19x21 cm. – Verso: inform. o Warmii z fot. – Mapa w jęz. pol., tekst i legenda w jęz. ang.

ISBN 978-83-89741-76-9

1. Warmia – mapy

912(438)

b23565731

190/2009

**Warmia. 1:240 000**

Święta Warmia / Agencja "WIT" Witold Mierzejewski ; tekst Jan Chłosta. – Skala 1:240 000. – Olsztyn : Agencja "WIT" : Samorząd Województwa Warmińsko-Mazurskiego, 2008. – 1 mapa : kolor. ; 47x55 cm, złoż. 24x12 cm.

Tyt. panelowy. – Mapa poboczna: Reprodukacja "Tabula Geographica Episcopatum Warmiensem in Prussia Exhibens" [Mapa Warmii z 1755 r. Jana Fryderyka Enderscha, ca 1:660 000], 19x21 cm. – Verso: inform. o Warmii z fot. – Dok. kartogr. w jęz. pol.

ISBN 978-83-89741-75-2

1. Warmia – mapy

912(438)

b23565640

191/2009

**Warmia. 1:250 000**

Ermland und Masuren : Touristenkarte : Maßstab 1:250 000 = mapa turystyczna = tourist map / Wydawnictwo Turystyczne PLAN ; tekst Michael Platzer ; fot. Mieczysław Wieliczko, Michael Platzer ; red. Piotr Pietrzak, Mariusz Szpadel. – Maßstab 1:250 000. – Jelenia Góra : PLAN, [2009]. (Jelenia Góra : Art Service). – 1 mapa : dwustronny, kolor. ; ark. pap. 48x68 cm, złoż. 24x12 cm.

Tyt. panelowy. – Verso: inform. turyst.-krajozn. z fot. – Galileos - logo handlowe. – Treść mapy i legenda w jęz. pol. i niem., tekst w jęz. niem.

ISBN 978-83-60975-35-0

1. Warmia – mapy turystyczne 2. Mazury – mapy turystyczne

912(438)

b24328510

192/2009

**Warmia. [ca 1:370 000]**

Ermland und Masuren : Ferien auf dem Lande. – [Skala ca 1:370 000]. – Olsztyn : Agencja "WIT", 2008. – 1 mapa : kolor. ; ark. pap. 60x84 cm, złoż. 20x11 cm.

Tyt. panelowy. – Recto: fot. – Verso: inform. o gospodarstwach agroturyst. z fot. – Herausgegeben aus den Mitteln der Ermländisch-Masurischen Regionalen Tourismusorganisation mit finanzieller Unterstützung der Polnischen Tourismusorganisation in Warschau. – Treść mapy w jęz. pol., legenda i tekst w jęz. niem.

ISBN 978-83-89741-81-3

1. Warmia – mapy turystyczne 2. Mazury – mapy turystyczne 3. Warmia – agroturystyka – mapy 4. Mazury – agroturystyka – mapy

912(438)

b23442578

193/2009

**Warmia. [ca 1:370 000]**

Warmia and Masuria : Ecotourism farms. – [Skala ca 1:370 000]. – Olsztyn : Agencja "WIT", 2008. – 1 mapa : kolor. ; ark. pap. 60x84 cm, złoż. 20x11 cm.

Tyt. panelowy. – Recto: fot. – Verso: inform. o gospodarstwach agroturyst. z fot. – Published with funds provided by the Regional Tourism Organisation of Warmia and Masuria with the subsidy of the Polish Tourism Organisation in Warsaw. – Treść mapy w jęz. pol., legenda i tekst w jęz. ang.

ISBN 978-83-89741-80-6

1. Warmia – mapy turystyczne 2. Mazury – mapy turystyczne 3. Warmia – agroturystyka – mapy 4. Mazury – agroturystyka – mapy

912(438)

b23442554

194/2009

**Warmia. [ca 1:370 000]**

Warmia i Mazury : turystyka wiejska. – [Skala ca 1:370 000]. – Olsztyn : Agencja "WIT", 2008. – 1 mapa : kolor. ; ark. pap. 60x84 cm, złoż. 20x11 cm.

Tyt. panelowy. – Recto: fot. – Verso: inform. o gospodarstwach agroturyst. z fot. – Wydano ze środków Warmińsko-Mazurskiej Regionalnej Organizacji Turystycznej, przy dofinansowaniu Polskiej Organizacji Turystycznej. – Dok. kartogr. w jęz. pol.

ISBN 978-83-89741-79-0

1. Warmia – mapy turystyczne 2. Mazury – mapy turystyczne 3. Warmia – agroturystyka – mapy 4. Mazury – agroturystyka – mapy

912(438)

b23442608

195/2009

**Warmia. 1:500 000**

[Warmia i Mazury] / Agencja WIT Witold Mierzejewski Olsztyn. – Skala 1:500 000. – Olsztyn : Agencja "WIT", 2008. – 1 mapa : kolor. ; 34x49 cm.

Tyt. od katalogującego. – Verso: inform. turyst.-krajozn. z fot. – Wyd. ze środków Warmińsko-Mazurskiej Regionalnej Organizacji Turystycznej. – Treść mapy w jęz. pol., legenda i tekst także w jęz. ang. i niem.

ISBN 978-83-89741-67-7

1. Warmia – mapy 2. Mazury – mapy 3. Warmińsko-mazurskie, województwo – mapy

912(438)+912(438)WN

b23809553

196/2009

### **Wielkopolska.** 1:50 000

Wrota Wielkopolski : szlak rowerowy : skala 1:50 000 / oprac.: Fundacja Wrota Wielkopolski, Studio PLAN ; red. Grzegorz Zwoliński ; teksty: Renata Gość, Krystyna Ruda-Ertel ; kartogr.: Monika Sibielec, Dariusz Wojciechowski, Romuald Guga. – Skala 1:50 000. – Wrocław : Studio PLAN, 2009. – 1 mapa : kolor. ; 98x67 cm, złoż. 24x13 cm.

Tyt. panelowy. – Rzeźba terenu: poziomice, punkty wysokości. – Verso: inform. turyst.-krajozn. z fot. – Tylny panel: mapa lokalizacyjna. – Projekt konkursowy "Rower zbliża ludzi" realizowany przez Fundację Wrota Wielkopolski [...]. – Projekt współfinansowany ze środków Unii Europejskiej w ramach Europejskiego Funduszu Społecznego. – Dok. kartogr. w jęz. pol.

ISBN 978-83-61829-21-8

1. Wielkopolska – mapy turystyczne 2. Turystyka rowerowa – Polska – mapy turystyczne

912(438)

b24422915

197/2009

**Euroregion Pro Europa Viadrina.** Euroregion Pro Europa Viadrina : mapa turystyczna 1:150 000 *zob. poz. 79*

**Pomorskie, województwo.** Mapa turystyczno-przyrodnicza Regionalnej Dyrekcji Lasów Państwowych w Gdańsku : skala 1:200 000 *zob. poz. 710*

**Pomorskie, województwo.** Auf der Route der Gotischen Burgen *zob. poz. 711*

**Świat.** Atlas geograficzny : Polska, kontynenty, świat *zob. poz. 7*

**Świat.** Atlas geograficzny Świat, Polska : liceum *zob. poz. 8*

**Świat.** Atlas geograficzny Świat, Polska : liceum *zob. poz. 9*

**Świat.** Atlas historyczny : od 1939 roku : szkoła ponadgimnazjalna *zob. poz. 18*

**Świat.** Polska, kontynenty, świat : geografia : mapy konturowe *zob. poz. 27*

**Warszawa.** Warszawa : atlas miasta 1:17 500 ; Polska dla kierowców zawodowych : atlas samochodowy 1:550 000 *zob. poz. 545*

## **912(438-751) Obszary Polski z chronioną przyrodą**

### **Babiogórski Park Narodowy.** 1:30 000

Babiogórski Park Narodowy / oprac. "Compass" ; red. Jacek Korpak ; tekst Maciej Mażul. – Skala 1:30 000. – Kraków : Polskapresse. Oddział Prasa Krakowska, 2008. – 1 mapa : kolor. ; 47x67 cm, złoż. 24x12 cm.

Tyt. panelowy. – Rzeźba terenu: poziomice, cieniowanie, punkty wysokości, rys. skał. – Verso: inform. turyst.-krajozn. z fot. – Panel: "Gazeta Krakowska". – Mapa wyk. przy finansowym wsparciu Wojewódzkiego Funduszu Ochrony Środowiska i Gospodarki Wodnej w Krakowie i Województwa Małopolskiego oraz we współpr. z Babiogórskim Parkiem Narodowym. – Treść mapy w jęz. pol., legenda także w jęz. ang.

1. Babia Góra – Polska – mapy turystyczne

912(438-751)

b2365952x

198/2009

### **Gorczański Park Narodowy.** 1:50 000

Gorczański Park Narodowy / oprac. "Compass" ; red.: Jacek Korpak ; tekst: Mariola Stefanik, Krystyna Popko-Tomasiewicz, Janusz Tomasiewicz. – Skala 1:50 000 ; odwzorowanie UTM w systemie geodezyjnym WGS-84. – Kraków : Polskapress. Oddział Prasa Krakowska, 2008. – 1 mapa : kolor. ; 47x67 cm, złoż. 24x12 cm.

Tyt. panelowy. – Rzeźba terenu: poziomice, cieniowanie, punkty wysokości, sygnatury skał. – Verso: inform. turyst.-krajozn. z fot. – Panel: "Gazeta Krakowska". – Mapa wyk. przy finansowym wsparciu Wojewódzkiego Funduszu Ochrony Środowiska i Gospodarki Wodnej w Krakowie i Województwa Małopolskiego oraz we współpr. z Gorczańskim Parkiem Narodowym. – Treść mapy w jęz. pol., legenda także w jęz. ang.

1. Gorczański Park Narodowy – mapy turystyczne

912(438-751)

b2354823x

199/2009

### **Karkonoski Park Narodowy.** 1:33 000

Karkonoski Park Narodowy : mapa turystyczna : skala 1:33 000 = Tourist Map = Touristenkarte / Wydawnictwo Turystyczne PLAN. – Skala 1:33 000. – Jelenia Góra : PLAN, [2008]. – 1 mapa : kolor. ; 48x98 cm, złoż. 24x11 cm, laminowany.

Tyt. panelowy. – Rzeźba terenu: poziomice, cieniowanie, punkty wysokości, rys. skał. – Skalę hipsometryczną w legendzie uzupełniono podziałem na strefy roślinne. Zaznaczono również formy użytkowania ziemi. – Mapy poboczne: Karpacz, 1:12 500, 23x43 cm; Szklarska Poręba, 1:12 500, 23x43 cm. – Verso: tekst inform.-turyt. z fot. – Mapa dla aktywnych. – Galileos - logo handlowe. – Cop. PLAN. – Treść mapy w jęz. pol. i czes., legenda w jęz. pol. i niem., tekst w jęz. pol.

ISBN 978-83-60975-64-0

1. Karkonoski Park Narodowy – mapy turystyczne 2. Karpacz (woj. dolnośląskie) – mapy turystyczne 3. Szklarska Poręba (woj. dolnośląskie) – mapy turystyczne

912(438-751)

b21623454

200/2009

### **Magurski Park Narodowy. 1:50 000**

Magurski Park Narodowy / oprac.: "Compass"; red.: Jacek Korpak; tekst Joanna Pawelec. – Skala 1:50 000; odwzorowanie UTM w systemie geodezyjnym WGS-84. – Kraków: Polskapress. Oddział Prasa Krakowska, 2008. – 1 mapa: dwustronny, kolor.; ark. pap. 48x68 cm, złoż. 24x12 cm.

Tyt. panelowy. – Rzeźba terenu: poziomice, cieniowanie, punkty wysokości, sygnatury skał. – Verso: inform. turyst.-krajozn. z fot. – Panel: "Gazeta Krakowska". – Mapa wyk. przy finansowym wsparciu Wojewódzkiego Funduszu Ochrony Środowiska i Gospodarki Wodnej w Krakowie i Województwa Małopolskiego oraz we współpr. z Magurskim Parkiem Narodowym. – Treść mapy w jęz. pol., legenda także w jęz. ang.

1. Magurski Park Narodowy – mapy turystyczne

912(438-751)

b23548150

201/2009

### **Obszar Specjalnej Ochrony Ptaków Natura 2000 "Góry Słonne". 1:75 000**

Atlas przewodnik Obszaru Specjalnej Ochrony Ptaków Natura 2000 "Góry Słonne" / tekst, zdj. oraz oprac. atlasu ornitologicznego Przemysław Kunysz; mapki ścieżek ornitologicznych Michał Ferenc. – Skala 1:75 000. – Przemyśl: Zespół Parków Krajobrazowych, 2008 (Przemyśl: San Set). – 1 atlas (s. [1-2], 3-19 tekst, 20-21 mapy, 22-23 tekst, A1-F3 mapy): kolor.; 25 cm, skorozyt.

Rzeźba terenu: poziomice, cieniowanie, punkty wysokości. – Natura 2000 Ochrona Obszarów Specjalnej Ochrony Ptaków wg załącznika do Dz. U. Nr 179, poz. 1275. Centrum Obsługi Kancelarii Prezesa Rady Ministrów. Warszawa 2007. – Bibliogr. s. 42. – Wyd. ze środków finansowych Wojewódzkiego Funduszu Ochrony Środowiska i Gospodarki Wodnej w Rzeszowie oraz Zespołu Parków Krajobrazowych w Przemyślu. – Atlas w jęz. pol.

ISBN 978-83-89479-23-5

1. Słonne, Góry – mapy turystyczne 2. Słonne, Góry – fauna – mapy 3. Ptaki – ekologia – Polska – mapy 4. NATURA 2000 – mapy

912(438-751)+912(438:2)

b23251657

202/2009

### **Ojcowski Park Narodowy. 1:18 500**

Ojcowski Park Narodowy / oprac.: "Compass"; red.: Dariusz Faustmann; treść turyst.: Józef Partyka, Krzysztof J. Pucek. – Skala 1:18 500. – Kraków: Polskapress. Oddział Prasa Krakowska, [2008]. – 1 mapa: kolor.; 67x47 cm, złoż. 24x12 cm.

Tyt. panelowy. – Datowanie na podst. innych map oprac. przez "Compass" dla "Gazety Krakowskiej". – Rzeźba terenu: poziomice, punkty wysokości, sygnatury skał. – Verso: inform. turyst.-krajozn. z fot. – Panel: "Gazeta Krakowska". – Mapa wyk. przy finansowym wsparciu Wojewódzkiego Funduszu Ochrony Środowiska i Gospodarki Wodnej w Krakowie i Województwa Małopolskiego oraz we współpr. z Ojcowskim Parkiem Narodowym. – Treść mapy w jęz. pol., legenda także w jęz. ang.

1. Ojcowski Park Narodowy – mapy turystyczne

912(438-751)

b23548095

203/2009

### **Pieniński Park Narodowy. 1:25 000**

Pieniński Park Narodowy: mapa turystyczna: skala 1:25 000 = tourist map = Länderkarte / oprac. Wydawnictwo Turystyczne PLAN; oprac. Daniel Jończy, Rafał Fronia; cieniowanie Rafał Jońca. – Skala 1:25 000. – Jelenia Góra: PLAN, 2009. – 1 mapa: kolor.; ark. pap. 48x98 cm, złoż. 24x13 cm, laminowany.

Tyt. panelowy. – Rzeźba terenu: poziomice, cieniowanie, punkty wysokości, rys. skał. – Mapy poboczne: Krościenko nad Dunajcem, 1:10 000, 23x24 cm; Szczawnica, 1:10 000, 23x36 cm. – Verso: inform. turyst.-krajozn. z fot. – Galileos - logo handlowe. – Cop. Wydawnictwo Turystyczne PLAN. – Treść mapy w jęz. pol. i słowac., tekst w jęz. pol., legenda także w jęz. słowac., niem. i ang.

ISBN 978-83-60975-95-4

1. Pieniny – Polska – mapy turystyczne 2. Pieniny – Słowacja – mapy turystyczne 3. Krościenko nad Dunajcem (woj. małopolskie) – mapy 4. Szczawnica (woj. małopolskie) – mapy

912(438-751)

b24317391

204/2009

### **Pieniński Park Narodowy. 1:30 000**

Pieniński Park Narodowy / oprac.: "Compass"; red.: Hanna Hajdukiewicz; tekst Teresa Ciesielka. – Skala 1:30 000; odwzorowanie UTM w systemie geodezyjnym WGS-84. – Kraków: Polskapress. Oddział Prasa Krakowska, 2008. – 1 mapa: kolor.; 47x67 cm, złoż. 24x12 cm.

Tyt. panelowy. – Rzeźba terenu: poziomice, cieniowanie, punkty wysokości, rusunek skał. – Verso: inform. turyst.-krajozn. z fot. – Panel: "Gazeta Krakowska". – Mapa wyk. przy finansowym wsparciu Wojewódzkiego Funduszu Ochrony Środowiska i Gospodarki Wodnej w Krakowie i Województwa Małopolskiego oraz we współpr. z Pienińskim Parkiem Narodowym. – Treść mapy w jęz. pol., legenda także w jęz. ang.

1. Pieniny – Polska – mapy turystyczne  
912(438-751)  
b23548204

205/2009

### **Tatrzański Park Narodowy. 1:30 000**

Tatrzański Park Narodowy : mapa turystyczna 1:30 000 / oprac. Polskie Przedsiębiorstwo Wydawnictw Kartograficznych im. E. Romera S.A. ; red.: Beata Konopska, Michał Starzewski ; zespół red.: Joanna Kubiczek-Korcala [et al.] ; rzeźbę terenu i cieniowanie oprac. metodą fotogrametryczną na podst. zdjęć lotniczych pod kier. Mariusza Morańdy. – Wyd. 3 / red. wyd. Wojciech Nerlo. – Skala 1:30 000 ; Układ współrzędnych - WGS 84. Odwzorowanie walcowe, poprzeczne, sieczne GUGiK 1992. Południk osiowy: 19° E. – Warszawa : PPWK, 2008. – 1 mapa : kolor. ; 63x94 cm, złoż. 22x12 cm.

Tyt. panelowy. – Treść turyst. i tekst Maciej Walicki ; zdj. Krzysztof Seroczyński. – Data wyd. z CIP. – Rzeźba terenu: poziomice, cieniowanie, punkty wysokości, rys. skał. – Verso: tekst inform. krajozn. z fot., panoramy widokowe, trasy wycieczkowe, widoki perspektywiczne. – COPERNICUS - logo handlowe PPWK. – Nr kat. 54-073-11-06. – Cop. by PPWK im. E. Romera S.A. – Treść mapy w jęz. pol. i słowac., legenda także w jęz. ang. i niem., tekst w jęz. pol.

ISBN 978-83-7539-297-5

1. Tatry – mapy turystyczne

912(438-751)

b23798671

206/2009

### **Tatrzański Park Narodowy. 1:30 000**

Tatrzański Park Narodowy : mapa turystyczna 1:30 000 = The Tatra National Park : tourist map / Wydawnictwo Kartograficzne EKO-GRAF Spółka z o.o. ; oprac. aut.: Jerzy Błędowski, Roman Janusiewicz ; red. kartogr. Tomasz Bieroński [et al.]. – Skala 1:30 000. – Wrocław : Wydawnictwo Kartograficzne EKO-GRAF, cop. 2008. – 1 mapa : kolor. ; 68x96 cm, złoż. 23x13 cm.

Tyt. na 2 panelach. – Orientacja S. – Rzeźba terenu: poziomice, cieniowanie, punkty wysokości, rys. skał. – Mapy poboczne: Szlaki turystyczne = tourist trails = turystyczne trasy, [ca 1:70 000], 22x36 cm; [Zakopane - plan miasta, ca 1:20 000], 22x36 cm; [Woj. małopolskie - cz. pld.], 1:500 000, 22x24 cm. – Verso: 13 schematów tras turystycznych TPN, inform. turyst.-krajozn., fot. – Cop. EKO-GRAF, Wrocław 2007/2008. – Treść mapy w jęz. pol., legenda także w jęz. słow., ang. i niem., tekst w jęz. pol. i ang.

ISBN 978-83-86645-94-7

1. Tatry – Polska – mapy turystyczne 2. Zakopane (woj. małopolskie ; okręg) – mapy turystyczne 3. Zakopane (woj. małopolskie) – mapy turystyczne 4. Kraków (woj. małopolskie ; okręg) – mapy

912(438-751)

b20253825

207/2009

### **Tatrzański Park Narodowy. 1:40 000**

Tatrzański Park Narodowy / oprac. Wydawnictwo "Compass" ; red. Jacek Korpak ; cieniowanie Mariusz Maryniak ; tekst Zbigniew Ładygin. – Skala 1:40 000 ; odwzorowanie UTM w systemie geodezyjnym WGS-84. – Kraków : Polskapresse. Oddział Prasa Krakowska, [2008]. – 1 mapa : kolor. ; 47x67 cm, złoż. 24x12 cm.

Tyt. panelowy. – Datowanie na podst. innych map oprac. przez "Compass" dla "Gazety Krakowskiej". – Rzeźba terenu: poziomice, cieniowanie, punkty wysokości, rys. skał. – Verso: inform. turyst.-krajozn. z fot. – Panel: "Gazeta Krakowska". – Mapa wyk. przy finansowym wsparciu Wojewódzkiego Funduszu Ochrony Środowiska i Gospodarki Wodnej w Krakowie i Województwa Małopolskiego oraz we współpr. z Tatrzańskim Parkiem Narodowym. – Treść mapy w jęz. pol. i słowac., legenda w jęz. pol. i ang.

1. Tatry – Polska – mapy turystyczne 2. Tatry – Słowacja – mapy turystyczne

912(438-751)

b23570064

208/2009

### **Trójmiejski Park Krajobrazowy. 1:25 000**

Trójmiejski Park Krajobrazowy : część północna : mapa przyrodniczo-turystyczna 1:25 000 = tourist map = touristische Karte / EKO-KAPIO ; oprac. kartogr. Ryszard Chachurski [et al.]. – Skala 1:25 000. – Gdańsk : Eko-Kapio, 2008. – 1 mapa : kolor. ; 68x98 cm, złoż. 23x13 cm.

Tyt. panelowy. – REGIO - logo produktu marki CartoMedia. – Przy redagowaniu mapy wykorzystano materiały Zarządu Trójmiejskiego Parku Krajobrazowego w Gdańsku. – Rzeźba terenu: poziomice, punkty wysokości. – Verso: treść turyst.-krajozn., fot. – Cop. EKO-KAPIO 2008. – Wydano dla Cop. CartoMedia. – Treść mapy i tekst w jęz. pol., legenda także w jęz. ang. i niem.

ISBN 978-83-88201-69-1

1. Trójmiejski Park Krajobrazowy – mapy turystyczne

912(438-751)

b21181160

209/2009

**Gdańsk (okolice).** Trójmiasto i okolice : Trójmiejski Park Krajobrazowy : mapa turystyczna : skala 1:45 000 *zob. poz. 655*

**Kujawsko-pomorskie, województwo.** Kujawsko-pomorskie obszary chronione *zob. poz. 397*

**Łeba.** Łeba : plan miasta ; Słowiński Park Narodowy *zob. poz. 700*

**Łeba.** Łeba : plan miasta ; Słowiński Park Narodowy *zob. poz. 701*

**Zawoja (gmina).** Gmina Zawoja : Babiogórski Park Narodowy : mapa turystyczna 1:30 000 *zob. poz. 533*

**912(438-89) Polska do 1945 r. (Polska Piastów. Polska Jagiellonów.  
I Rzeczpospolita. Polska pod zaborami. II Rzeczpospolita)**

**Krakowskie, województwo.** [Skale różne]

Województwo krakowskie w drugiej połowie XVI wieku. Cz. 1, Mapy, plany / Polska Akademia Nauk. Instytut Historii ; pod kierownictwem Henryka Rutkowskiego ; oprac.: Krzysztof Chłapowski [et al.]. – [Skale różne]. – Warszawa : Wydawnictwo Instytutu Historii PAN ; Wydawnictwo Neriton, 2008. – 1 atlas (13 tabl.) : kolor. : 35 cm, w tece + tekst (157 s.).

(Atlas Historyczny Polski. Mapy Szczegółowe XVI wieku ; 1).

Tyt. okł. – Tekst: Województwo krakowskie w drugiej połowie XVI wieku pod red. Henryka Rutkowskiego, oprac. Krzysztof Chłapowski [et al.]. Warszawa, Wydawnictwo Neriton, 2008. Cz. 2 Komentarz, indeksy. – Cop. by Instytut Historii PAN. – Cop. by Wydawnictwo Neriton. – Atlas w jęz. pol., streszcz. w jęz. fr., niem. i ang.

ISBN 978-83-7543-071-4

1. Kraków (woj. małopolskie ; okręg) – 16 w. – mapy

912(438-89)

b24024910

210/2009

**Królestwo Polskie.** 1:1 Mln [1:1 000 000]

Biłe gościńce Królestwa Polskiego zbudowane w latach 1820-1836 i do roku 1843 : Skala 1:1 Mln / II TRKartografia ; red. całości Piotr Kamiński. – Wyd. 2 (zm.) ; Reedycja / oprac. przez autora. – Skala 1:1 Mln [1:1 000 000]. – Warszawa : II TRKartografia, 2008. – 1 mapa : kolor. ; 59x48 cm, złoż. 15x24 cm.

Tyt. z mapy. – Recto: tekst inform. o Królestwie Kongresowym, budowie gościńców w Królestwie Kongresowym oraz o "Mapie Kwatermistrzostwa". – Jako podkład wykorzystano oryg.: Karta Zbiorowa Topograficznej Mapy Królestwa Polskiego [Skorowidz Mapy Topograficznej Królestwa Polskiego]. Warszawa : Kwatermistrzostwo Generalne Wojska Polskiego, 1839. Jednobarwny. Skala 1:1 008 000. – Cop. II TRKartografia. – Dok. kartogr. w jęz. pol.

ISBN 978-83-60641-25-5

1. Zabór rosyjski – 19 w. – mapy drogowe

912(438-89)

b23427978

211/2009

**Królestwo Polskie.** ok. 1:1Mln. [1:1 000 000]

Mappa pocztowa gubernij Królestwa Polskiego z wykazaniem wszelkich dróg oraz odległości na nich, ułożona podług najnowszych źródeł urzędowych / II TRKartografia ; oprac. Piotr Kamiński. – Reedycja / oprac. przez autora. – Skala ok. 1:1Mln. [1:1 000 000]. – [Warszawa] : II TRKartografia, 2008. – 1 mapa : kolor. ; 62x51 cm, złoż. 16x26 cm.

Tyt. z mapy. – Nota cenzury: Dozwoleno Cenzuroù. Warszawa, 9 Avgusta 1895. – Reedycja. Oryg.: Warszawa : Nakład i własność F. Kasprzykiewicz, 1897 (Lit. F. Kasprzykiewicz, Miodowa 6. w Warszawie). Skala ok. 1:1 008 000, podziałka w calu angielskim 24 wiorsty. – Cop. II TRKartografia. – Dok. kartogr. w jęz. pol.

ISBN 978-83-60641-24-8

1. Zabór rosyjski – mapy 2. Zabór rosyjski – 19 w. – mapy drogowe 3. Zabór rosyjski – podział administracyjny – mapy

912(438-89)

b23427954

212/2009

**Polska.** 1:1 300 000, 1:2 700 000, 1:3 000 000

Rzeczpospolita w okresie rozbiorów ; Próby naprawy i rozbiory Rzeczypospolitej / NOWA ERA Sp. z o.o., Redakcja Kartograficzna, Wrocław ; red. i oprac.: Marcin Banasiak, Izabela Hajkiewicz, Aleksandra Malara-Winiarz. – Skala 1:1 300 000. – Skala 1:2 700 000. – Skala 1:3 000 000. – Wrocław : NOWA ERA, 2009. – 2 tablice na 1 ark. : dwustronny, kolor. ; ark. pap. 116x160 cm, na wałkach.

(Historia na mapach - nowożytność).

Tyt. dok. kartogr. – Tablica "Rzeczpospolita w okresie rozbiorów" zawiera mapy: Rzeczpospolita w latach 1764-1796, 1:1 300 000, 94x123 cm; Wyznania oraz sztuka i kultura epoki oświecenia w Rzeczypospolitej, 1:3 000 000, 50x45 cm. – Tablica "Próby naprawy i rozbiory Rzeczypospolitej" zawiera mapy w skali 1:2 700 000, 45x55 cm: Reforma szkolnictwa w Rzeczypospolitej; Pierwszy rozbiór Rzeczypospolitej w 1772 r., Wojna polsko-rosyjska w 1792 r. w obronie Konstytucji 3 maja z 1791 r.; Drugi rozbiór Rzeczypospolitej w 1793 r., Powstanie Kościuszkowskie w 1794 r.; Gospodarka Rzeczypospolitej w drugiej połowie XVIII w., Trzeci rozbiór Rzeczypospolitej w 1795 r. – Mapa poboczna: Porównanie potencjałów Rzeczypospolitej i państw zaborczych, [ca 1:6 500 000], 36x39 cm. – Na obu tablicach il. – Nr katalogowy 9097. – Cop. by NOWA ERA Sp. z o.o. – Dok. kartogr. w jęz. pol.

ISBN 978-83-7409-618-8

1. Polska – 18 w. – mapy ściennie 2. Polska – 18 w. – mapy szkolne 3. Rozbiory Polski – mapy

912(438-89)

b24177155

213/2009

**Polska.** [ca 1:1 600 000]

Rzeczpospolita Polska 1918-1939 / Pergamena, Jan Zajac ; projekt i oprac. graf.: Kazimierz Kaliski, Ksawery Kaliski ; oprac. kartogr. Agnieszka Jarek-Małmyszko. – [Skala ca 1:1 600 000]. – Katowice : Pergamena, [2005]. – 1 mapa : kolor. ; ark. pap. 92x97 cm, na wałkach.

Tyt. z mapy. – Data wyd. ustalona z wydawcą. – Mapa stylizowana na mapę dawną, bogato zdobiona, z ozdobną pieczęcią lakową. – Pod górną i nad dolną ramką mapy ozdobne pasy zawierające: godło państwowe, herby województw, ryciny ważnych wydarzeń z historii Polski

1918-1939, tekst "Roty". – Pod mapą rys. perspektywiczny z charakterystycznymi budowlami i krajobrazem Polski. – Cop. by Pergamena, Jan Zajęc. – Dok. kartogr. w jęz. pol.

ISBN 83-921242-7-3

1. Polska – 1918-1939 r. – mapy ściennie

912(438-89)

b24030351

214/2009

### **Polska.** [Skale różne]

Historyczny atlas Polski / Demart SA ; red. atlasu Elżbieta Olczak ; oprac. red. map: Anna Kamińska [et al.] ; oprac. tekstów do map: Konrad Banach [et al.] ; rys.: Elżbieta Lubomirska, Wojciech Siwik, Marek Szyszko ; oprac. graf. i komput. map: Renata Laskowska, Iwona Mazurek, Katarzyna Wlazło. – [Skale różne]. – Warszawa : Demart, 2009. – 1 atlas (127 s.) : mapy, rys. fot. kolor., tekst ; 29 cm.

Cop. by Demart SA, Warszawa 2009. – Atlas w jęz. pol.

ISBN 978-83-7427-323-7

1. Polska – historia – mapy

912(438-89)

b24173344

215/2009

### **Polska.** [Skale różne]

Zjednoczenie ziem polskich przez Władysława Łokietka ; Polska Kazimierza Wielkiego / NOWA ERA Sp. z o.o., Redakcja Kartograficzna, Wrocław ; red. i oprac.: Jarosław Kubiak, Izabela Hajkiewicz, Aleksandra Malara-Winiarz. – [Skale różne] : odwzorowanie równopowierzchniowe, normalne Mollweidego. – Warszawa : NOWA ERA, 2008. – 2 tablice na 1 ark. : dwustronny, kolor. ; ark. pap. 116x157 cm, na wałkach.

(Historia na mapach - średniowiecze).

Tyt. dok. kartogr. – Tablica "Zjednoczenie ziem polskich przez Władysława Łokietka" zawiera mapy: Polska Władysława Łokietka w latach 1305-1333, 1:1 000 000, 75x75 cm; Osadnictwo od końca XII w. do pocz. XIV w., 1:1 250 000, 65x64 cm; Wrocław w XIII w., [ca 1:7 400], 29x36 cm. – Tablica "Polska Kazimierza Wielkiego" zawiera mapy: Polska Kazimierza Wielkiego w latach 1333-1370, 1:1 200 000, 80x86 cm; Andegawenowie na tronie polskim (1370-1385), 1:7 000 000, 46x52 cm; Gospodarka w XIV w., 1:2 000 000; 46x52 cm. – Nr katalogowy 9334. – Cop. by NOWA ERA Sp. z o.o. – Dok. kartogr. w jęz. pol.

ISBN 978-83-7409-326-2

1. Polska – 14 w. – mapy 2. Wrocław (woj. dolnośląskie) – 13 w. – mapy 3. Polska – gospodarka – 14 w. – mapy 4. Osadnictwo – Polska – 12-14 w. – mapy

912(438-89)

b23422282

216/2009

### **Warszawa.** 1:20 000

Warszawa przedwojenna : plan miasta z 1939 r. : 1:20 000 / IITRKartografia ; oprac. i układ całości Piotr Kamiński, kartograf. – Wyd. 4 uzup., 2006 [i.e. 2008]. – Skala 1:20 000. – Warszawa : IITRKartografia, cop. 2008. – 1 mapa : kolor. ; 102x69 cm, złoż. 23x13 cm.

Tyt. panelowy. – "Niniejszy plan nie jest reprintem lecz opracowaniem zestawionym przez autora". – Mapy poboczne: Podział Warszawy na starostwa i okręgi, ok. 1:150 000, 13x10 cm; Warszawa i okolice (Okolice Warszawy na mapie samochodowej z 1939 r.), 17x18 cm; [Okolice Warszawy], 1:300 000, 19x24 cm; Plan sieci tramwajów i autobusów m. st. Warszawy, [ca 1:43 000], 36x35 cm. – Recto: tekst "Od wydawcy". – Verso: spis ulic, teksty inform., fot., reklamy. – Cop. IITRKartografia, Warszawa 2008. – Dok. kartogr. w jęz. pol.

ISBN 978-83-60641-20-0

1. Warszawa – 1918-1939 r. – mapy 2. Warszawa (okręg) – 1918-1939 r. – mapy

912(438-89)

b22540532

217/2009

**Czarnohora.** Mapa Czarnohora : do Przewodnika historyczno-turystycznego Szlakiem II brygady Legionów Polskich w Karpatach Wschodnich.  *zob. poz. 118*

**Europa.** Największe bitwy w dziejach polskiego oręża  *zob. poz. 76*

**Gorgany.** Mapa Gorgany : do Przewodnika historyczno-turystycznego Szlakiem II brygady Legionów Polskich w Karpatach Wschodnich.  *zob. poz. 119*

**Kętrzyn.** Rastembork, (Kętrzyn), PAS 32 SŁUP 33 : Mazury Pruskie 1:100 000 : z opisem krajoznawczo-historycznym  *zob. poz. 820*

**Świat.** Atlas historyczny : od 1939 roku : szkoła ponadgimnazjalna  *zob. poz. 18*



**Augustowski, Kanał.** 1:50 000

Kanał Augustowski, Czarna Hańcza, Rospuda : mapa turystyczna : skala 1:50 000 = tourist map = Touristenkarte / FOTKART Warszawa. – Skala 1:50 000. – Warszawa : FOTKART, [2008]. – 1 mapa : kolor. ; 67x96 cm, złoż. 23x13 cm.

Tyt. panelowy. – Rzeźba terenu: poziomice, punkty wysokości, batymetria. – Mapa poboczna: Augustów [plan miasta], 1:12 500, 45x49 cm, ze spisem ulic. – Verso: Kanał Augustowski - profil podłużny = Augustowkanal - Längsprofil = Augustowski Channel - longitudinal profile, 12x23 cm; inform. turyst.-krajozn., fot. – Cop. FOTKART. – Treść mapy w jęz. pol., legenda także w jęz. niem. i ang.

1. Augustowski, Kanał – mapy turystyczne 2. Czarna Hańcza (dorzecze) – mapy turystyczne 3. Rospuda (dorzecze) – mapy turystyczne 4. Augustów (woj. podlaskie) – mapy turystyczne 5. Wigierski Park Narodowy – mapy turystyczne

912(438:2)

b20621188

218/2009

**Bałtycki, region.** [ca 1:2 000 000]

Szlakiem zamków gotyckich w regionie Morza Bałtyckiego / Pracownia Wydawnicza "ElSet". – [Skala ca 1:2 000 000]. – Olsztyn : Pracownia Wydawnicza ElSet : Stowarzyszenie Gmin "Polskie Zamki Gotyckie", [2008]. – 1 mapa : kolor. ; ark. pap. 48x67 cm, złoż. 24x14 cm.

Tyt. panelowy. – Verso: inform. o szlaku zamków gotyckich z fot. – Partner projektu: Muzeum Historii Regionu Bagrationowsk. – Wyd. współfinansowane ze środków Unii Europejskiej. – Treść mapy, legenda i tekst w jęz. pol.

ISBN 83-89151-65-0

1. Bałtycki, region – mapy turystyczne 2. Zamki i pałace – Polska – mapy turystyczne 3. Zamki i pałace – Europa Środkowo-Wschodnia – mapy turystyczne 4. Szlaki turystyczne – Europa Środkowo-Wschodnia – mapy turystyczne

912(438:2)+912(4:2)

b20621802

219/2009

**Bałtyk (wybrzeże).** 1:45 000

Pobrzeże Bałtyku : mapa turystyczna : skala 1:45 000 = Die Ostseeküste : Länderkarte / oprac.: Damian Dutkiewicz, Paweł Zimoń ; tekst: Ryszard Kotła. – Wyd. 2. – Skala 1:45 000. – Jelenia Góra : PLAN, 2009 (Kraków: Leyko). – 1 mapa : dwustronny, kolor. ; 68x98 cm, złoż. 24x13 cm.

Tyt. panelowy. – Rzeźba terenu: poziomice, punkty wysokości, sygnatura klifu. – Mapy poboczne: Pobierowo, 1:9 000, 23x37 cm; Rewal, 1:9 000, 23x24 cm; Pustkowo, 1:9 000, 14x12 cm; Trzęsacz, 1:9 000, 14x12 cm; [Niechorze, Pogorzelica], 1:9 000, 19x48 cm; Mrzeżyno, 1:9 000, 19x24 cm; Dźwirzyno, 1:9 000, 19x24 cm. – Recto i verso: inform. turyst.-krajozn. z fot. – Tylny panel: skorowidz map Wydawnictwa Turystycznego PLAN dla Wybrzeża Bałtyku. – Galileos - logo handlowe. – Cop. Wydawnictwo Turystyczne "PLAN". – Treść mapy w jęz. pol., legenda i tekst także w jęz. niem.

ISBN 978-83-61942-44-3

1. Bałtyk (wybrzeże) – mapy turystyczne 2. Pobierowo (woj. zachodniopomorskie) – mapy turystyczne 3. Rewal (woj. zachodniopomorskie) – mapy turystyczne 4. Pustkowo (woj. zachodniopomorskie, pow. Gryfice) – mapy turystyczne 5. Trzęsacz (woj. zachodniopomorskie, pow. Gryfice) – mapy turystyczne 6. Niechorze (woj. zachodniopomorskie) – mapy turystyczne 7. Pogorzelica (woj. zachodniopomorskie, gm. Rewal) – mapy turystyczne 8. Mrzeżyno (woj. zachodniopomorskie) – mapy turystyczne 9. Dźwirzyno (woj. zachodniopomorskie) – mapy turystyczne

912(438:2)

b24325399

220/2009

**Bałtyk (wybrzeże).** 1:50 000

Wybrzeże Bałtyku : Jarosławiec - Ustka - Łeba : mapa turystyczna 1:50 000 / Wydawnictwo Kartograficzne EKO-GRAF Spółka z o.o. ; oprac. mapy Katarzyna Biernat, Krzysztof Marciniak ; zdj. Roman Janusiewicz. – Skala 1:50 000. – Wrocław : EKO-GRAF, cop. 2009/2010. – 1 mapa : kolor. ; ark. pap. 49x68 cm, złoż. 24x12 cm.

Tyt. panelowy. – Mapa składa się z 3 pasów o niejednorodnej orientacji. – Rzeźba terenu: poziomice, punkty wysokości, sygnatura klifu. – Mapy poboczne: Ustka, [ca 1:16 500], 15x13 cm; Łeba, [ca 1:16 500], 15x21 cm; Jarosławiec, [ca 1:16 500], 7x13 cm; Rowy, [ca 1:16 500], 7x9 cm; [Polskie Wybrzeże - część wschodnia], 1:700 000, 13x30 cm. – Różna orientacja map pobocznych. – Verso: inform. turyst. z fot. – EKO-GRAF, Wrocław 2009/2010. – Treść mapy i tekst w jęz. pol., legenda także w jęz. ang. i niem.

ISBN 978-83-86645-50-3

1. Bałtyk (wybrzeże) – mapy turystyczne 2. Słowiński Park Narodowy – mapy turystyczne 3. Nadmorski Park Krajobrazowy – mapy turystyczne 4. Ustka (woj. pomorskie) – mapy 5. Łeba (woj. pomorskie) – mapy 6. Jarosławiec (woj. zachodniopomorskie) – mapy 7. Rowy (woj. pomorskie) – mapy 8. Bałtyk (wybrzeże) – mapy drogowe

912(438:2)

b24175353

221/2009

**Bałtyk (wybrzeże).** 1:50 000

Wybrzeże Bałtyku : Mrzeżyno - Kołobrzeg - Jarosławiec : mapa turystyczna 1:50 000 / Wydawnictwo Kartograficzne EKO-GRAF Spółka z o.o. ; oprac. mapy Katarzyna Biernat, Krzysztof Marciniak ; zdj. Krzysztof Marciniak, Roman Janusiewicz. – Skala 1:50 000. – Wrocław : EKO-GRAF, cop. 2009/2010. – 1 mapa : kolor. ; ark. pap. 49x68 cm, złoż. 24x12 cm.

Tyt. panelowy. – Mapa składa się z 3 części o różnej orientacji. – Rzeźba terenu: poziomice, punkty wysokości, sygnatura klifu. – Mapy poboczne: Kołobrzeg, [ca 1:16 500], 14x26 cm; Ustonie Morskie - Sianożęty, [ca 1:16 500], 14x20 cm; Mrzeżyno, [ca 1:16 500], 8x14 cm; Mielno-Unieście, [ca 1:16 500], 14x21 cm; Łazy, [ca 1:16 500], 8x10 cm; Darłówko, [ca 1:16 500], 11x17 cm; Darłowo, [ca 1:16 500], 12x17 cm; Dźwirzyno,

[ca 1:16 500], 12x18 cm; [Polskie Wybrzeże - część środkowa], 1:700 000, 12x26 cm. – Różna orientacja map pobocznych. – Verso: inform. turyst. z fot. – EKO-GRAF, Wrocław 2009/2010. – Treść mapy i tekst w jęz. pol., legenda także w jęz. ang. i niem.

ISBN 978-83-86645-49-7

1. Bałtyk (wybrzeże) – mapy turystyczne 2. Kołobrzeg (woj. zachodniopomorskie) – mapy 3. Ustronie Morskie (woj. zachodniopomorskie) – mapy 4. Sianożęty (woj. zachodniopomorskie) – mapy 5. Mrzeżyno (woj. zachodniopomorskie) – mapy 6. Mielno (woj. zachodniopomorskie) – mapy 7. Unieście (woj. zachodniopomorskie) – mapy 8. Darłowo (woj. zachodniopomorskie) – Darłówko – mapy 9. Darłowo (woj. zachodniopomorskie) – mapy 10. Dźwirzyno (woj. zachodniopomorskie) – mapy 11. Bałtyk (wybrzeże) – mapy drogowe

912(438:2)

b2417547x

222/2009

### **Bałtyk (wybrzeże). 1:200 000**

Polnische Ostseeküste : Touristenkarte : Maßstab 1:200 000 / FOTKART Przedsiębiorstwo Fotogrametryczno-Kartograficzne Leokadia Zabielska, Marek Bałut. – Maßstab 1:200 000. – Warszawa : FOTKART, [2008]. – 1 mapa : dwustronny, kolor. ; 67x97 cm, złoż. 23x13 cm.

Tyt. okł. – Mapy poboczne: Świnoujście, 1:15 000, 27x35 cm; Międzyzdroje = Misdroy, 1:12 500, 19x19 cm; Mielno, 1:15 000, 14x27 cm; Kołobrzeg, 1:15 000, 17x28 cm; Darłowo, 1:15 000, 24x24 cm; Centrum Zabytkowe Gdańska = Danzig, 1:10 000, 18x18 cm; Sopot = Zoppot, 1:12 500, 17x16 cm; Ustka, 1:12 000, 23x26 cm; Łeba = Leba, 1:15 000, 23x35 cm; Jurata, 1:10 000, 14x13 cm; Krynica Morska = Kahlberg, 1:15 500, 14x19 cm. – Nazwy miejscowości w jęz. niem. w brzmieniu z 1933 r. ("Historische Ortsnamen aus dem Jahre 1933"). – Cop. FOTKART – Treść mapy w jęz. pol. i niem., legenda także w jęz. ang.

ISBN 83-60193-01-0

1. Bałtyk (wybrzeże) – mapy turystyczne 2. Świnoujście (woj. zachodniopomorskie) – mapy 3. Międzyzdroje (woj. zachodniopomorskie) – mapy 4. Mielno (woj. zachodniopomorskie) – mapy 5. Kołobrzeg (woj. zachodniopomorskie) – mapy 6. Darłowo (woj. zachodniopomorskie) – mapy 7. Gdańsk (woj. pomorskie) – mapy 8. Sopot (woj. pomorskie) – mapy 9. Ustka (woj. pomorskie) – mapy 10. Łeba (woj. pomorskie) – mapy 11. Jastarnia (woj. pomorskie) – Jurata – mapy 12. Krynica Morska (woj. pomorskie) – mapy

912(438:2)

b20620986

223/2009

### **Bałtyk (wybrzeże). 1:200 000**

Polskie wybrzeże Bałtyku : mapa turystyczna 1:200 000 = tourist map / FOTKART Przedsiębiorstwo Fotogrametryczno-Kartograficzne Leokadia Zabielska, Marek Bałut. – Skala 1:200 000. – Warszawa : FOTKART, [2008]. – 1 mapa : dwustronny, kolor. ; 67x97 cm, złoż. 23x13 cm.

Tyt. panelowy. – Mapy poboczne: Świnoujście, 1:15 000, 27x35 cm; Międzyzdroje, 1:12 500, 19x19 cm; Mielno, 1:15 000, 14x27 cm; Kołobrzeg, 1:15 000, 17x28 cm; Darłowo, 1:15 000, 24x24 cm; Centrum Zabytkowe Gdańska, 1:10 000, 18x18 cm; Sopot, 1:12 500, 17x16 cm; Ustka, 1:12 000, 23x26 cm; Łeba, 1:15 000, 23x35 cm; Jurata, 1:10 000, 14x13 cm; Krynica Morska, 1:15 500, 14x19 cm. – Cop. FOTKART. – Treść mapy w jęz. pol., legenda także w jęz. ang. i niem.

ISBN 83-60193-00-2

1. Bałtyk (wybrzeże) – mapy turystyczne 2. Świnoujście (woj. zachodniopomorskie) – mapy 3. Międzyzdroje (woj. zachodniopomorskie) – mapy 4. Mielno (woj. zachodniopomorskie) – mapy 5. Kołobrzeg (woj. zachodniopomorskie) – mapy 6. Darłowo (woj. zachodniopomorskie) – mapy 7. Gdańsk (woj. pomorskie) – mapy 8. Sopot (woj. pomorskie) – mapy 9. Ustka (woj. pomorskie) – mapy 10. Łeba (woj. pomorskie) – mapy 11. Jastarnia (woj. pomorskie) – Jurata – mapy 12. Krynica Morska (woj. pomorskie) – mapy

912(438:2)

b20621127

224/2009

### **Bałtyk (wybrzeże). 1:200 000**

Wybrzeże Bałtyku - część wschodnia : mapa samochodowo-krajoznawcza 1:200 000 / oprac. Polskie Przedsiębiorstwo Wydawnictw Kartograficznych im. E. Romera ; red.: Beata Konopska, Michał Starzewski ; zespół red.: Leszek Glinka [et al.]. – Wyd. 3. – Skala 1:200 000. – Warszawa : PPWK [2009]. – 1 mapa : kolor. ; 66x96 cm, złoż. 22x12 cm.

Tyt. panelowy. – Tabele temperatur wody wykonano na podst. danych Instytutu Meteorologii i Gospodarki Wodnej, Oddział Morski w Gdyni. – Rzeźba terenu: punkty wysokości. – Mapy poboczne - plany w skali 1:15 000: Sopot, 11x12 cm; Gdańsk, 11x12 cm; Jastrzębia Góra, 11x24 cm; Władysławowo, 11x24 cm; Gdynia, 22x11 cm; Elbląg, 22x11 cm; Jastarnia, 11x24 cm; Puck, 11x12 cm; Hel, 11x12 cm; Łeba, 21x23 cm; Krynica Morska, 11x24 cm; Rowy, 11x12 cm; Frombork, 11x12 cm. – Verso: inform. krajozn. oraz 9 tras wycieczkowych w formie schematów z opisem i fot. – COPERNICUS - logo handlowe PPWK. – Nr kat. 54-086-01-03. – Cop. by Polskie Przedsiębiorstwo Wydawnictw Kartograficznych im. E. Romera S.A. – Treść mapy i tekst w jęz. pol., legenda także w jęz. ang. i niem.

ISBN 978-83-7539-315-6

1. Bałtyk (wybrzeże) – mapy turystyczne 2. Sopot (woj. pomorskie) – mapy 3. Gdańsk (woj. pomorskie) – mapy 4. Władysławowo (woj. pomorskie) – Jastrzębia Góra – mapy 5. Władysławowo (woj. pomorskie) – mapy 6. Gdynia (woj. pomorskie) – mapy 7. Elbląg (woj. warmińsko-mazurskie) – mapy 8. Jastarnia (woj. pomorskie) – mapy 9. Puck (woj. pomorskie) – mapy 10. Hel (woj. pomorskie) – mapy 11. Łeba (woj. pomorskie) – mapy 12. Krynica Morska (woj. pomorskie) – mapy 13. Rowy (woj. pomorskie) – mapy 14. Frombork (woj. warmińsko-mazurskie) – mapy

912(438:2)

b24326768

225/2009

### **Bałtyk (wybrzeże). 1:300 000**

Wybrzeże Bałtyku : Pomorze Gdańskie : mapa turystyczna : skala 1:300 000 = tourist road map = touristische strassenkarte [!]/ Daunpol sp. z o.o. Wydawnictwo Kartograficzne. – Skala 1:300 000. – Warszawa : DAUNPOL, [2009]. – 1 mapa : kolor. ; 31x67 cm, złoż. 24x11 cm.

Tyt. panelowy. – Rzeźba terenu: punkty wysokości. – Mapa poboczna: [Trójmiasto, ca 1:75 000], 32x19 cm. – Verso: indeks miejscowości. – PILOT - logo handlowe DAUNPOL. – Cop. DAUNPOL sp. z o.o. Wydawnictwo Kartograficzne. – Treść mapy w jęz. pol., legenda także w jęz. ang.

ISBN 978-83-7475-391-3

1. Bałtyk (wybrzeże) – mapy turystyczne 2. Pomorze Gdańskie – mapy turystyczne

912(438:2)

b23873474

226/2009

### **Bałtyk (wybrzeże).** 1:300 000

Wybrzeże Bałtyku : Pomorze Zachodnie : mapa turystyczna : skala 1:300 000 = tourist road map = touristische strassenkarte [!] / DAUNPOL sp. z o.o. Wydawnictwo Kartograficzne. – Skala 1:300 000. – Warszawa : DAUNPOL, [2009]. – 1 mapa : kolor. ; 31x67 cm, złoż. 24x11 cm.

Tyt. panelowy. – Rzeźba terenu: punkty wysokości. – Mapy poboczne: Międzyzdroje, [ca 1:12 000], 10x19 cm; Świnoujście, [ca 1:30 000], 10x19 cm; Kołobrzeg, [ca 1:11 000], 10x19 cm. – Verso: indeks miejscowości. – PILOT - logo handlowe DAUNPOL. – Cop. DAUNPOL sp. z o.o. Wydawnictwo Kartograficzne. – Treść mapy w jęz. pol., legenda także w jęz. ang.

ISBN 978-83-7475-392-0

1. Bałtyk (wybrzeże) – mapy turystyczne 2. Pomorze Zachodnie – mapy turystyczne 3. Międzyzdroje (woj. zachodniopomorskie) – mapy 4. Świnoujście (woj. zachodniopomorskie) – mapy 5. Kołobrzeg (woj. zachodniopomorskie) – mapy

912(438:2)

b23873528

227/2009

### **Bałtyk (wybrzeże).** [ca 1:450 000]

Wybrzeże Bałtyku od Świnoujścia do Gdańska = Ostseeküste von Swinemünde bis Danzig / Centrum Promocji i Informacji Turystycznej w Kołobrzegu. – [Skala ca 1:450 000]. – Kołobrzeg : Centrum Promocji i Informacji Turystycznej, [2008]. – 1 mapa : kolor. ; ark. pap. 48x68 cm, złoż. 24x12 cm.

Tyt. panelowy. – Recto: spis ulic, reklamy. – Verso: inform. turyst.-krajozn., fot., reklamy. – Treść mapy w jęz. pol., tekst także w jęz. niem.

ISBN 978-83-924602-5-1

1. Bałtyk (wybrzeże) – mapy turystyczne 2. Świnoujście (woj. zachodniopomorskie; okręg) – mapy turystyczne 3. Gdańsk (woj. pomorskie; okręg) – mapy turystyczne

912(438:2)

b21725391

228/2009

### **Bałtyk (wybrzeże).** [Skale różne]

Zachodnie Wybrzeże Bałtyku : mapa turystyczna = Polnische Ostseeküste : Touristische Karte ; Dźwirzyno, Grzybowo, Kołobrzeg, [...], Jarosławiec / oprac. Kamera. – [Skale różne]. – Kołobrzeg : Kamera, 2008/2009. – 16 map na 1 ark. : dwustronny, kolor. ; ark. pap. 40x60 cm, złoż. 20x12 cm.

Tyt. panelowy. – Zawiera mapy: Dźwirzyno, [ca 1:15 000], 17x24 cm; Grzybowo [ca 1:16 000], 14x12 cm; Kołobrzeg, [ca 1:15 000], 33x36 cm; Sianożęty i Ustronie Morskie, [ca 1:20 000], 8x24 cm; Gąski [ca 1:11 000], 8x12 cm; Sarbinowo, [ca 1:17 000], 8x12 cm; Chłopy, [ca 1:9 000], 8x12 cm; Mielno - Unieście, [ca 1:9 000], 18x40 cm; Łazy, [ca 1:25 000], 9x9 cm; Dąbki, [ca 1:7 000], 22x18 cm; Darłowo, [ca 1:10 000], 22x23 cm; Darłówko, [ca 1:10 000], 12x20 cm; Wicie, [ca 1:5 000], 9x9 cm; Jarosławiec, [ca 1:10 000], 12x20 cm. – Na mapach oznaczono winietkami ważne obiekty. – Mapa poboczna: Podczele [plan dzielnicy Kołobrzegu], [ca 1:25 000], 8x15 cm. – Treść mapy w jęz. pol., legenda także w jęz. niem.

ISBN 978-83-60898-35-9

1. Bałtyk (wybrzeże) – mapy turystyczne 2. Dźwirzyno (woj. zachodniopomorskie) – mapy turystyczne 3. Kołobrzeg (woj. zachodniopomorskie) – mapy turystyczne 4. Sianożęty (woj. zachodniopomorskie) – mapy turystyczne 5. Ustronie Morskie (woj. zachodniopomorskie) – mapy turystyczne 6. Jarosławiec (woj. zachodniopomorskie) – mapy turystyczne 7. Grzybowo (woj. zachodniopomorskie) – mapy turystyczne 8. Gąski (woj. zachodniopomorskie, pow. Koszalin) – mapy turystyczne 9. Sarbinowo (woj. zachodniopomorskie, pow. Koszalin) – mapy turystyczne 10. Mielno (woj. zachodniopomorskie) – mapy turystyczne 11. Chłopy (woj. zachodniopomorskie) – mapy turystyczne 12. Unieście (woj. zachodniopomorskie) – mapy turystyczne 13. Łazy (woj. zachodniopomorskie) – mapy turystyczne 14. Dąbki (woj. zachodniopomorskie) – mapy turystyczne 15. Darłowo (woj. zachodniopomorskie) – mapy turystyczne 16. Darłowo (woj. zachodniopomorskie) – mapy turystyczne 17. Wicie (woj. zachodniopomorskie) – mapy turystyczne

912(438:2)+912(438)ZP

b21297228

229/2009

### **Bałtyk (wybrzeże).** [Skale różne]

Zachodnie Wybrzeże Bałtyku ; mapa turystyczna : Trzebiatów, Mrzeżyno, Dźwirzyno, Grzybowo, Kołobrzeg, Sianożęty, Ustronie Morskie, Gąski = Polnische Ostseeküste : Touristische Karte / oprac. Kamera. – [Skale różne]. – Kołobrzeg : Kamera, 2008/2009. – 9 map na 1 ark. : dwustronny, kolor. ; ark. pap. 40x60 cm, złoż. 20x12 cm.

Tyt. panelowy. – Zawiera mapy: [Zachodnie Wybrzeże Bałtyku, ca 1:270 000], 16x48 cm; Trzebiatów, [ca 1:13 000], 15x19 cm; Mrzeżyno, ca 1:12 000], 13x14 cm; Dźwirzyno, [ca 1:15 000], 13x19 cm; Grzybowo [ca 1:16 000], 13x16 cm; Kołobrzeg, [ca 1:11 000], 35x48 cm; Sianożęty i Ustronie Morskie, [ca 1:15 000], 12x29 cm; Gąski [ca 1:11 000], 8x12 cm. – Na mapach oznaczono winietkami ważne obiekty. – Mapa poboczna: Podczele [plan dzielnicy Kołobrzegu, ca 1:20 000], 8x15 cm. – Verso: spis ulic Kołobrzegu, inform. adresowy, fot. – Treść mapy w jęz. pol., legenda także w jęz. niem.

ISBN 978-83-60898-29-1

1. Bałtyk (wybrzeże) – mapy turystyczne 2. Trzebiatów (woj. zachodniopomorskie) – mapy turystyczne 3. Mrzeżyno (woj. zachodniopomorskie) – mapy turystyczne 4. Dźwirzyno (woj. zachodniopomorskie) – mapy turystyczne 5. Kołobrzeg (woj. zachodniopomorskie) – mapy turystyczne 6. Sianożęty (woj. zachodniopomorskie) – mapy turystyczne 7. Ustronie Morskie (woj. zachodniopomorskie) – mapy

turystyczne 8. Kołobrzeg (woj. zachodniopomorskie) – Podczele – mapy turystyczne 9. Grzybowo (woj. zachodniopomorskie) – mapy turystyczne 10. Gąski (woj. zachodniopomorskie, pow. Koszalin) – mapy turystyczne  
912(438:2)  
b21296959

230/2009

### **Barycz. 1:70 000**

Dolina Baryczy : Stawy Milickie : część wschodnia : skala 1:70 000 / Studio Plan ; red.: Grzegorz Zwoliński ; teksty: Włodzimierz Ranoszek, Studio PLAN ; kartogr. Monika Sibielec [et al.]. – Wyd. 2. – Skala 1:70 000. – Wrocław : Studio PLAN, 2009. – 1 mapa : kolor. ; 67x98 cm, złoż. 24x12 cm.

Tyt. panelowy. – Rzeźba terenu: poziomice, punkty wysokości. – Verso: inform. turyst.-krajozn. z fot., inform. teleadresowy. – Galileos - logo handlowe. – Nr kat. 02-09-82. – Dok. kartogr. w jęz. pol.

ISBN 978-83-61829-13-3

1. Barycz (dolina) – mapy turystyczne 2. Milickie, Stawy – mapy turystyczne

912(438:2)

b24417464

231/2009

### **Beskid Sądecki. —**

Beskid Sądecki / Agencja Wydawnicza WiT ; mapa Roman Hasiór, Tadeusz Ogórek, Marek Sula ; fot. Tadeusz Ogórek, Szymon Seweryn ; tekst Sylwia Ogórek, Wiesław Piprek. – [Skala nieokreślona]. – Piwniczna-Zdrój : Agencja Wydawnicza WiT, [2008]. – 1 atlas (31 panoram, [10 s.] mapy, tekst) : kolor. ; wym. całości 10x20 cm, w okł.

(Panoramy widokowe).

Tyt. okł. – Rzeźba terenu: punkty wysokości. – Panoramy podzielone na 2 części: Pasma Radziejowej i Pasma Jaworzyny. – Zawiera też 4 s. tekstu, 1 mapę w dwóch częściach, fot. – Fot. cop. Tadeusz Ogórek. – Dok. kartogr. w jęz. pol.

ISBN 83-89580-20-9

1. Beskid Sądecki – mapy turystyczne 2. Beskid Sądecki – panorama

912(438:2)

b20620950

232/2009

### **Beskid Śląski. 1:50 000**

Beskid Śląski : Brenna, Istebna, Szczyrk, Ustroń, Wisła : mapa turystyczna 1:50 000 = tourist map = Touristenkarte / Wydawnictwo Witański. – Skala 1:50 000. – Katowice : Wydawnictwo Witański, 2009. – 1 mapa : kolor. ; 69x49 cm, złoż. 25x14 cm.

Tyt. panelowy. – Rzeźba terenu: poziomice, punkty wysokości. – Verso: inform. krajozn. – Mapy poboczne: Brenna Centrum, 1:10 000, 9x24 cm; Istebna, 1:20 000, 13x13 cm; Szczyrk, 1:10 000, 15x13 cm; Ustroń, 1:10 000, 17x13 cm; Wisła, 1:10 000, 18x13 cm. – Cop. 2009 Wydawnictwo Witański. – Treść mapy w jęz. pol., legenda także w jęz. ang., czes. i słowac.

ISBN 978-83-87502-14-0

1. Beskid Śląski – mapy turystyczne 2. Brenna (woj. śląskie) – mapy 3. Istebna (woj. śląskie) – mapy 4. Szczyrk (woj. śląskie) – mapy 5. Ustroń (woj. śląskie) – mapy 6. Wisła (woj. śląskie) – mapy 7. Park Krajobrazowy Beskidu Śląskiego – mapy turystyczne

912(438:2)

b24322684

233/2009

### **Beskid Śląski. 1:75 000**

Beskid Śląski i Żywiecki : mapa turystyczna 1:75 000 / oprac. Polskie Przedsiębiorstwo Wydawnictw Kartograficznych im. E. Romera, S.A. ; red.: Beata Konopska, Michał Starzewski ; zespół red.: Joanna Kubiczek-Korcala [et al.] ; rzeźbę terenu i cieniowanie oprac. metodą fotogrametryczną na podst. zdjęć lotniczych pod kier. Mariusza Morańdy. – Wyd. 5 / red. wyd. Małgorzata Basińska. – Skala 1:75 000. – Warszawa : PPWK, 2008. – 1 mapa : kolor. ; 63x94 cm, złoż. 22x12 cm.

Tyt. panelowy. – Treść turyst. i tekst krajozn.: Maciej Walicki; fot.: Maciej Walicki, Stanisław Skwierawski, Janusz Dajek. – Data wyd. z CIP. – Rzeźba terenu: poziomice, cieniowanie, punkty wysokości, sygnatury skał. – Verso: inform. turyst.-krajozn. z fot., panoramy widokowe, 2 schematy tras narciarskich [z lotu ptaka], inform. teleadresowy, trasy wycieczkowe. – COPERNICUS - logo handlowe PPWK. – Nr kat. 54-005-11-06. – Cop. by PPWK S.A. – Treść mapy w jęz. pol. i słowac., legenda w jęz. pol., ang. i niem., tekst w jęz. pol.

ISBN 978-83-7539-132-9

1. Beskid Śląski – mapy turystyczne 2. Beskid Żywiecki – mapy turystyczne 3. Babia Góra – Polska – mapy turystyczne 4. Żywiecki Park Krajobrazowy – mapy turystyczne 5. Park Krajobrazowy Beskidu Śląskiego – mapy turystyczne 6. Park Krajobrazowy Beskidu Małego – mapy turystyczne

912(438:2)

b2234469x

234/2009

### **Beskid Śląski. 1:75 000**

Beskid Śląski i Żywiecki : mapa turystyczna 1:75 000 / oprac. Polskie Przedsiębiorstwo Wydawnictw Kartograficznych im. E. Romera, S.A. ; red.: Beata Konopska, Michał Starzewski ; zespół red.: Joanna Kubiczek-Korcala [et al.] ; rzeźbę terenu i cieniowanie oprac. metodą fotogrametryczną na podst. zdjęć lotniczych pod kier. Mariusza Morańdy. – Wyd. 5 / red. wyd. Małgorzata Basińska. – Skala 1:75 000. – Warszawa : PPWK, 2008. – 1 mapa : kolor. ; 63x94 cm, złoż. 22x12 cm, laminowany.

Tyt. panelowy. – Treść turyst. i tekst krajozn.: Maciej Walicki; fot.: Maciej Walicki, Stanisław Skwierawski, Janusz Dajek. – Data wyd. z CIP. – Rzeźba terenu: poziomice, cieniowanie, punkty wysokości, sygnatury skał. – Verso: inform. turyst.-krajozn. z fot., panoramy widokowe, 2 schematy tras narciarskich [z lotu ptaka], inform. teleadresowy, trasy wycieczkowe. – COPERNICUS - logo handlowe PPWK. – Nr kat. 54-005-55-01. – Cop. by PPWK S.A. – Treść mapy w jęz. pol. i słowac., legenda w jęz. pol., ang. i niem., tekst w jęz. pol.

ISBN 978-83-7539-156-5

1. Beskid Śląski – mapy turystyczne 2. Beskid Żywiecki – mapy turystyczne 3. Babia Góra – Polska – mapy turystyczne 4. Żywiecki Park Krajobrazowy – mapy turystyczne 5. Park Krajobrazowy Beskidu Śląskiego – mapy turystyczne 6. Park Krajobrazowy Beskidu Małego – mapy turystyczne

912(438:2)  
b22344767

235/2009

### **Beskid Żywiecki. 1:50 000**

Beskid Żywiecki : mapa turystyczna 1:50 000 = tourist map = Touristenkarte = turistická mapa / Wydawnictwo Witański. – Skala 1:50 000. – Katowice : Wydawnictwo Witański, 2009. – 1 mapa : dwustronny, kolor. ; ark. pap. 100x70 cm, złoż. 25x14 cm.

Tyt. panelowy. – Rzeźba terenu: poziomice, punkty wysokości, sygnatury skał. – Recto i verso: inform. turyst.-krajozn. z fot. – Cop. 2009 Wydawnictwo Witański. – Treść mapy w jęz. pol., legenda także w jęz. ang., niem. i słowac.

ISBN 978-83-87502-60-7

1. Beskid Żywiecki – mapy turystyczne 2. Babia Góra – Polska – mapy turystyczne 3. Żywiecki Park Krajobrazowy – mapy turystyczne

912(438:2)  
b24327761

236/2009

### **Beskid Żywiecki. 1:50 000**

Beskid Żywiecki : mapa turystyczna 1:50 000 = tourist road map = Touristische strassenkarte [!] / DAUNPOL sp. z o.o. Wydawnictwo Kartograficzne. – Skala 1:50 000. – Warszawa : DAUNPOL, [2009]. – 1 mapa : dwustronny, kolor. ; ark. pap. 68x97 cm, złoż. 24x13 cm.

Tyt. panelowy. – Rzeźba terenu: poziomice, cieniowanie, punkty wysokości, sygnatury skał. – Mapy poboczne: Beskid Żywiecki - szlaki turystyczne, [ca 1:135 000], 25x35 cm; Żywiec, 1:20 000, 33x23 cm; Korbielów, 1:20 000; 11x11 cm; Ujsoly, 1:20 000, 11x11 cm; Zawoja, 1:20 000, 11x11 cm; Zwardoń, 1:20 000, 11x11 cm. – Verso: Inform. turyst.-krajozn. z fot., Panorama z Małej Babiej Góry, indeks ulic. – PILOT - logo handlowe DAUNPOL. – Cop. DAUNPOL sp. z o.o. Wydawnictwo Kartograficzne. – Treść mapy w jęz. pol. i słowac., tekst w jęz. pol., legenda także w jęz. czes. i niem.

ISBN 978-83-7475-395-1

1. Beskid Żywiecki – mapy turystyczne 2. Żywiec (woj. śląskie) – mapy 3. Korbielów (woj. śląskie) – mapy 4. Ujsoly (woj. śląskie) – mapy 5. Zawoja (woj. małopolskie) – mapy 6. Zwardoń (woj. śląskie) – mapy 7. Babia Góra – Polska – mapy turystyczne 8. Żywiecki Park Krajobrazowy – mapy turystyczne 9. Park Krajobrazowy Beskidu Śląskiego – mapy turystyczne

912(438:2)  
b23889779

237/2009

### **Beskid Żywiecki. 1:50 000**

Beskid Żywiecki : mapa turystyczna 1:50 000 = tourist road map = Touristische strassenkarte [!] / DAUNPOL sp. z o.o. Wydawnictwo Kartograficzne. – Skala 1:50 000. – Warszawa : DAUNPOL, [2009]. – 1 mapa : dwustronny, kolor. ; ark. pap. 68x97 cm, złoż. 24x13 cm, laminowany.

Tyt. panelowy. – Rzeźba terenu: poziomice, cieniowanie, punkty wysokości, sygnatury skał. – Mapy poboczne: Beskid Żywiecki - szlaki turystyczne, [ca 1:135 000], 25x35 cm; Żywiec, 1:20 000, 33x23 cm; Korbielów, 1:20 000; 11x11 cm; Ujsoly, 1:20 000, 11x11 cm; Zawoja, 1:20 000, 11x11 cm; Zwardoń, 1:20 000, 11x11 cm. – Verso: Inform. turyst.-krajozn. z fot., Panorama z Małej Babiej Góry, indeks ulic. – PILOT - logo handlowe DAUNPOL. – Cop. DAUNPOL sp. z o.o. Wydawnictwo Kartograficzne. – Treść mapy w jęz. pol. i słowac., tekst w jęz. pol., legenda także w jęz. czes. i niem.

ISBN 978-83-7475-396-8

1. Beskid Żywiecki – mapy turystyczne 2. Żywiec (woj. śląskie) – mapy 3. Korbielów (woj. śląskie) – mapy 4. Ujsoly (woj. śląskie) – mapy 5. Zawoja (woj. małopolskie) – mapy 6. Zwardoń (woj. śląskie) – mapy 7. Babia Góra – Polska – mapy turystyczne 8. Żywiecki Park Krajobrazowy – mapy turystyczne 9. Park Krajobrazowy Beskidu Śląskiego – mapy turystyczne

912(438:2)  
b23889822

238/2009

### **Bieszczady. 1:70 000**

Bieszczady i Bukovské vrchy : mapa turystyczna 1:70 000 = tourist road map = touristische strassenkarte [!] / DAUNPOL sp. z o.o. Wydawnictwo Kartograficzne. – Skala 1:70 000. – Warszawa : DAUNPOL, 2008. – 1 mapa : kolor. ; 67x95 cm, złoż. 24x13 cm.

Tyt. panelowy. – Rzeźba terenu: poziomice, cieniowanie, punkty wysokości, sygnatury skał. – Mapy poboczne: Szlaki Turystyczne piesze [...], [ca 1:280 000], 20x23 cm; Sanok, 1:20 000, 23x23 cm; Lesko, 1:20 000, 15x11 cm; Ustrzyki Dolne, 1:20 000, 11x11 cm; Ustrzyki Górne, 1:20 000, 12x11 cm; Solina, 1:20 000, 12x11 cm; Polańczyk, 1:20 000, 11x11 cm. – Fragment mapy głównej "Okolice Leska" odcięty ramką i przesunięty z zachowaniem skali. – Recto: indeks miejscowości. – Verso: indeks ulic, inform. turyst.-krajozn. z fot., panoramy z Połoniny Caryńskiej, Tarnicy i Wielkiej Rawki. – PILOT - logo handlowe DAUNPOL. – Cop. DAUNPOL sp. z o.o. Wydawnictwo Kartograficzne. – Treść mapy w jęz. pol. i słowac., tekst w jęz. pol., legenda w jęz. pol. i ang.

ISBN 978-83-7475-292-3

1. Bieszczady – mapy turystyczne 2. Bukowskie, Góry – mapy turystyczne 3. Sanok (woj. podkarpackie) – mapy 4. Lesko (woj. podkarpackie) – mapy 5. Ustrzyki Dolne (woj. podkarpackie) – mapy 6. Ustrzyki Górne (woj. podkarpackie) – mapy 7. Solina (woj. podkarpackie) – mapy 8. Polańczyk (woj. podkarpackie) – mapy

912(438:2)+912(4:2)  
b23889287

239/2009

### **Dalkowskie, Wzgórza. 1:75 000**

Wzgórza Dalkowskie : mapa turystyczna : skala 1:75 000 = tourist map = Touristenkarte / Wydawnictwo Turystyczne Plan ; oprac. kartogr. Daniel Jończy ; oprac. mapy Fundacja Ekologiczna "Zielona Akcja" ; tekst: Antoni Bok, Krzysztof Szustka, Marta

Kamińska ; zdj. Krzysztof Szustka. – Skala 1:75 000. – Jelenia Góra : PLAN, 2008 (Kraków : Leyko). – 1 mapa : kolor. ; 68x98 cm, złoż. 24x13 cm.

Tyt. panelowy. – Rzeźba terenu: poziomicie, punkty wysokości. – Verso: inform. turyst.-krajozn. z fot., schemat Obszaru Lokalnej Grupy Działania "Porozumienie Wzgórz Dalkowskich". – Galileos - logo handlowe. – Treść mapy w jęz. pol., legenda także w jęz. niem.

ISBN 978-83-60975-27-5

1. Dalkowskie, Wzgórza – mapy turystyczne

912(438:2)

b24328637

240/2009

### **Dobra.** 1:75 000

Dobra, Widawa : mapa turystyczna 1:75 000 / oprac. kartogr. Wydawnictwo Kartograficzne Eko-Graf sp. z o.o. ; inwentaryzacja terenu, tekst i zdj.: Maciej Błędowski [et al.]. – Skala 1:75 000. – Wrocław : Stowarzyszenie Ekologiczne Eko-Unia, cop. 2008. – 1 mapa : kolor. ; 58x71 cm, złoż. 20x12 cm.

Tyt. panelowy. – Rzeźba terenu: poziomicie, punkty wysokości. – Mapy poboczne w skali 1:10 000 i formacie 9x9 cm: Oleśnica centrum; Dobroszyce centrum; Syców centrum; Bierutów centrum. – Verso: inform. turyst.-krajozn. z fot., inform. teleadresowy. – Mapa wyd. [...] na zlec. Fundacji Dobra Widawa. – Projekt jest współfinansowany ze środków budżetu państwa oraz Unii Europejskiej [...]. – Cop. EKO-GRAF, Wrocław 2008. – Dok. kartogr. w jęz. pol.

ISBN 978-83-61157-05-2

1. Dobra (dorzecze) – mapy turystyczne 2. Widawa (dorzecze) – mapy turystyczne 3. Oleśnica (woj. dolnośląskie) – mapy 4. Dobroszyce (woj. dolnośląskie) – mapy 5. Syców (woj. dolnośląskie) – mapy 6. Bierutów (woj. dolnośląskie) – mapy

912(438:2)

b22996266

241/2009

### **Dolnej Wisły, Dolina.** 1:50 000

Mapa Krajobrazu Kulturowego Doliny Dolnej Wisły / PZITS Grafika ; koncepcja i realizacja Jarosław Pająkowski ; tekst i nadzór merytoryczny Maciej Prarat. – Skala 1:50 000. – [Toruń] : Towarzystwo Przyjaciół Dolnej Wisły [et al.], 2008. – 1 mapa : dwustronny, kolor. ; ark. pap. 98x68 cm, złoż. 25x17 cm.

Tyt. z mapy. – Rzeźba terenu: poziomicie, cieniowanie. – Recto i verso: tekst inform. z fot. i rys., spis zabytków Doliny Dolnej Wisły przedstawionych na mapie winietkami. – Realizację mapy sfinansowano ze środków: Wojewódzkiego Funduszu Ochrony Środowiska i Gospodarki Wodnej w Toruniu, Starostwa Powiatowego w Chełmie, Starostwa Powiatowego w Świeciu. – Dok. kartogr. w jęz. pol.

ISBN 978-83-926756-1-7. – ISBN 978-83-924919-5-8

1. Wisła, Dolna (dolina) – mapy turystyczne 2. Wisła, Dolna (dolina) – zabytki – mapy

912(438:2)

b23251165

242/2009

### **Dolnej Wisły, Dolina.** 1:50 000

Przyroda i dziedzictwo kulinarne Doliny Dolnej Wisły = Nature and culinary heritage of the Lower Vistula Valley : skala 1:50 000 / PZITS Grafika ; koncepcja i koordynacja, tekst oraz nadzór merytoryczny: Jarosław Pająkowski ; tekst Zbigniew Kmieć. – Skala 1:50 000. – [Gruczo] : Towarzystwo Przyjaciół Dolnej Wisły [et al.], 2009. – 1 mapa : dwustronny, kolor. ; ark. pap. 96x68 cm, złoż. 25x17 cm, w okł.

Tyt. okł. – Na okł. podano sprzeczne inform.: "wyd. drugie", "wyd. pierwsze". – Rzeźba terenu: poziomicie, cieniowanie. – Recto: tabela z rys. i nazwami "Grzyby, rośliny i dominujące odmiany starych drzew owocowych w wybranych sadach". – Verso: tabela z rys. i nazwami "Fauna i flora Doliny Dolnej Wisły". – Verso okł.: tekst wprowadzający. – Logo Festiwal Smaku Gruczo. – Realizację mapy sfinansowano ze środków: Wojewódzkiego Funduszu Ochrony Środowiska i Gospodarki Wodnej w Toruniu oraz Urzędu Miejskiego w Świeciu. – Treść mapy w jęz. pol., legenda także w jęz. ang., tabele także w jęz. ang. i łac.

ISBN 978-83-61821-00-7. – ISBN 978-83-926756-3-1

1. Wisła, Dolna (dolina) – mapy turystyczne 2. Wisła, Dolna (dolina) – fauna – mapy 3. Wisła, Dolna (dolina) – flora – mapy 4. Zespół Nadwiślańskich Parków Krajobrazowych – mapy turystyczne

912(438:2)

b24174440

243/2009

### **Dolnej Wisły, Dolina.** 1:50 000

Przyroda i dziedzictwo kulinarne Doliny Dolnej Wisły = Nature and culinary heritage of the Lower Vistula Valley : skala 1:50 000 / PZITS Grafika ; koncepcja i koordynacja, tekst oraz nadzór merytoryczny: Jarosław Pająkowski ; tekst Zbigniew Kmieć. – Wyd. 2 sierpień 2009/August 2009. – Skala 1:50 000. – [Gruczo] : Towarzystwo Przyjaciół Dolnej Wisły [et al.], 2009. – 1 mapa : dwustronny, kolor. ; ark. pap. 96x68 cm, złoż. 25x17 cm, w okł.

Tyt. okł. – Rzeźba terenu: poziomicie, cieniowanie. – Recto: tabela z rys. i nazwami "Grzyby, rośliny i dominujące odmiany starych drzew owocowych w wybranych sadach". – Verso: tabela z rys. i nazwami "Fauna i flora Doliny Dolnej Wisły". – Verso okł.: tekst wprowadzający. – Logo Festiwal Smaku Gruczo. – Mapa różni się jedynie grafiką okł. od (b.24174440). – Realizację mapy sfinansowano ze środków: Wojewódzkiego Funduszu Ochrony Środowiska i Gospodarki Wodnej w Toruniu oraz Urzędu Miejskiego w Świeciu. – Treść mapy w jęz. pol., legenda także w jęz. ang., tabele także w jęz. ang. i łac.

ISBN 978-83-61821-05-2. – ISBN 978-83-926756-4-8

1. Wisła, Dolna (dolina) – mapy turystyczne 2. Wisła, Dolna (dolina) – fauna – mapy 3. Wisła, Dolna (dolina) – flora – mapy 4. Zespół Nadwiślańskich Parków Krajobrazowych – mapy turystyczne

912(438:2)

b24173836

244/2009

### **Dolnośląskie, Bory.** 1:75 000

Bory Dolnośląskie - część zachodnia : mapa turystyczna : skala 1:75 000 = tourist map = Touristenkarte / Wydawnictwo Turystyczne PLAN ; oprac.: Daniel Jończy, Rafał Fronia, Mariusz Szpadel ; fot. i tekst: Waldemar Bena [et al.]. – Skala 1:75 000. – Jelenia Góra : PLAN, 2008 (Kraków : Leyko). – 1 mapa : kolor. ; 98x68 cm, złoż. 24x13 cm.

Tyt. panelowy. – Rzeźba terenu: poziomice, punkty wysokości. – Verso: inform. turyst.-krajozn. z fot., inform. teleadresowy, mapa pogładowa gmin wchodzących w skład Lokalnej Grupy Działania - Fundacja "Bory Dolnośląskie". – Galileos - logo handlowe. – Treść mapy i tekst w jęz. pol., legenda także w jęz. niem.

ISBN 978-83-60975-77-0

1. Dolnośląskie, Bory – mapy turystyczne  
912(438:2)  
b24325752

245/2009

### **Dolnośląskie, Bory.** 1:75 000

Niederschlesische Wälder : westlicher Teil : Maßstab 1:75 000 : Touristenkarte = mapa turystyczna = tourist map / Wydawnictwo Turystyczne PLAN ; oprac. Daniel Jończy, Rafał Fronia, Mariusz Szpadel ; tekst: Waldemar Bena [et al.]. – Maßstab 1:75 000. – Jelenia Góra : PLAN, 2008. (Kraków : Leyko). – 1 mapa : kolor. ; 98x68 cm, złoż. 24x13 cm.

Tyt. panelowy. – Rzeźba terenu: poziomice, punkty wysokości. – Verso: inform. turyst.-krajozn. z fot., inform. teleadresowy, mapa pogładowa gmin wchodzących w skład Lokalnej Grupy Działania - Fundacja "Bory Dolnośląskie". – Galileos - logo handlowe. – Treść mapy w jęz. pol., legenda także w jęz. niem., tekst w jęz. niem.

ISBN 978-83-60975-02-2

1. Dolnośląskie, Bory – mapy turystyczne  
912(438:2)  
b24317652

246/2009

### **Dolnośląskie, Bory.** 1:75 000

Wrzosowa Kraina : Bory Dolnośląskie - część wschodnia : Przemkowski Park Krajobrazowy : mapa turystyczna : skala 1:75 000 = tourist map = Touristenkarte / Wydawnictwo Turystyczne PLAN ; oprac.: Daniel Jończy, Rafał Fronia ; zdj.: Krzysztof Szustka, Krzysztof Bandarek ; red. tekstu Anita Smołąg [et al.]. – Skala 1:75 000. – Jelenia Góra : PLAN, 2008. – 1 mapa : kolor. ; ark. pap. 68x68 cm, złoż. 24x12 cm.

Tyt. panelowy. – Rzeźba terenu: poziomice, punkty wysokości. – Verso: inform. turyst.-krajozn. z fot., schemat szlaków rowerowych, inform. teleadresowy. – Galileos - logo handlowe. – Treść mapy i tekst w jęz. pol., legenda także w jęz. ang.

ISBN 978-83-60975-57-2

1. Dolnośląskie, Bory – mapy turystyczne 2. Przemkowski Park Krajobrazowy – mapy turystyczne  
912(438:2)  
b24325545

247/2009

### **Elbląski, Kanał.** 1:70 000

Kanał Elbląski i okolice : skala 1:70 000 : tourist map = touristische Karte / oprac. kartogr.: Eko-Kapio, Anna Kowalska, Aleksandra Waszkowska. – Skala 1:70 000. – Gdańsk : EKO-KAPIO, 2008. – 1 mapa : dwustronny, kolor. ; ark. pap. 68x98 cm, złoż. 23x13 cm + broszura (69 s.) ; 24 cm.

Tyt. panelowy. – Materiały: Stowarzyszenie Łączy Nas Kanał Elbląski, PTTK Oddział Ziemi Elbląskiej. – Rzeźba terenu: poziomice, punkty wysokości. – Mapa obejmuje: "Gminy: Elbląg, Gronowo Elbląskie, Iława, Kisielice, Małdyty, Markusy, Miłomłyn, Pasłęk, Rychliki, Susz, Zalewo". – Recto: mapa skorowidzowa pt. Zasięg map wydanych przez Eko-Kapio, 23x13 cm. – Broszura: "Obszar Kanału Elbląskiego, przewodnik z mapą" / zespół aut., red. i korekta: Gabriela Effenberg [et al.]. - Elbląg : Stowarzyszenie Łączy Nas Kanał Elbląski Lokalna Grupa Działania, 2008. – Broszura zawiera: inform. turyst.-krajozn. z fot. i mapami. – Wyd. finansowane ze środków Unii Europejskiej i budżetu państwa. – Cop. EKO-KAPIO 2008. – Treść mapy i tekst w jęz. pol., legenda także w jęz. ang. i niem.

ISBN 978-83-61345-14-5 (mapa). – ISBN 978-83-925368-1-9 (broszura)

1. Elbląski, Kanał – mapy turystyczne 2. Elbląg (woj. warmińsko-mazurskie ; okręg) – mapy turystyczne  
912(438:2)  
b24025859

248/2009

### **Gorce.** —

Gorce / Agencja Wydawnicza WiT ; mapa Roman Hasior, Tadeusz Ogórek, Marek Sula ; mapy przestrzenne Wiktor Kunicki ; fot. Tadeusz Ogórek, Szymon Seweryn ; tekst Sylwia Ogórek. – [Skala nieokreślona]. – Piwniczna-Zdrój : WiT, [2008]. – 1 atlas (27 panoram, [11 s.] mapy, tekst) : kolor. ; wym. całości 10x20 cm, w okł.

(Panoramy widokowe).

Tyt. okł. – Rzeźba terenu: punkty wysokości. – Zawiera też 7 s. tekstu, 1 schematyczną mapę Gorców, 4 s. map panoramicznych, fot. – Fot. cop. Tadeusz Ogórek. – Dok. kartogr. w jęz. pol.

ISBN 978-83-89580-25-X

1. Gorce – mapy turystyczne 2. Gorce – panorama  
912(438:2)  
b20620688

249/2009

### **Helska, Mierzeja.** [ca 1:300 000], [ca 1:9 500 - 1:13 000]

Półwysep Helski ; Władysławowo, Jastrzębia Góra, Puck, Hel, Jurata, Jastarnia, Kuźnica, Chałupy, Karwia / Firma Kangur. – [Skala ca 1:300 000]. – [Skala ca 1:9 500 - 1:13 000]. – Gdynia : Kangur, [2008]. – 10 map na 1 ark. : dwustronny, kolor. ; ark. pap. 48x68 cm, złoż. 24x14 cm.

Tyt. panelowy. – Dok. zawiera mapę pln. części Pomorza Gdańskiego i 9 planów miast. – Recto i verso: spisy ulic, inform. turyst.-krajozn., reklamy firm zlokalizowanych na planach. – Dok. kartogr. w jęz. pol.

ISBN 978-83-7598-000-4

1. Helska, Mierzeja – mapy turystyczne 2. Pomorze Gdańskie – mapy turystyczne 3. Władysławowo (woj. pomorskie) – mapy 4. Władysławowo (woj. pomorskie) – Jastrzębia Góra – mapy 5. Puck (woj. pomorskie) – mapy 6. Hel (woj. pomorskie) – mapy 7. Jastarnia (woj. pomorskie) – Jurata – mapy 8. Jastarnia (woj. pomorskie) – mapy 9. Jastarnia (woj. pomorskie) – Kuźnica – mapy 10. Władysławowo (woj. pomorskie) – Chałupy – mapy 11. Władysławowo (woj. pomorskie) – Karwia – mapy

912(438:2)

b23255626

250/2009

### **Helska, Mierzeja.** [ca 1:300 000], [ca 1:9 500 - 1:13 000]

Półwysep Helski ; Władysławowo, Jastrzębia Góra, Puck, Hel, Jurata, Jastarnia, Kuźnica, Chałupy, Karwia / Firma Kangur. – [Skala ca 1:300 000]. – [Skala ca 1:9 500 - 1:13 000]. – Gdynia : Firma Kangur, [2009]. – 10 map na 1 ark. : dwustronny, kolor. ; ark. pap. 48x68 cm, złoż. 24x14 cm.

Tyt. panelowy. – Dok. zawiera mapę pln. części Pomorza Gdańskiego i 9 planów miast. – Recto i verso: inform. turyst.-krajozn., reklamy firm zlokalizowanych na planach. – Dok. kartogr. w jęz. pol.

ISBN 978-83-7598-011-0

1. Helska, Mierzeja – mapy turystyczne 2. Pomorze Gdańskie – mapy turystyczne 3. Władysławowo (woj. pomorskie) – mapy 4. Władysławowo (woj. pomorskie) – Jastrzębia Góra – mapy 5. Puck (woj. pomorskie) – mapy 6. Hel (woj. pomorskie) – mapy 7. Jastarnia (woj. pomorskie) – Jurata – mapy 8. Jastarnia (woj. pomorskie) – mapy 9. Jastarnia (woj. pomorskie) – Kuźnica – mapy 10. Władysławowo (woj. pomorskie) – Chałupy – mapy 11. Władysławowo (woj. pomorskie) – Karwia – mapy

912(438:2)

b24032396

251/2009

### **Kaczawskie, Góry.** 1:60 000

Góry i Pogórze Kaczawskie: mapa turystyczna : skala 1:60 000 / Wydawnictwo Turystyczne PLAN ; red. Damian Dutkiewicz [et al.] ; fot.: archiwum PLAN-u, Sołdek [et al.]. – Wyd. 4. – Skala 1:60 000. – Jelenia Góra : PLAN, 2009/2010 (Kraków : LEYKO). – 1 mapa : kolor. ; ark. pap. 68x98 cm, złoż. 24x13 cm.

Tyt. panelowy. – Rzeźba terenu: poziomice, cieniowanie, punkty wysokości, sygnatury skał. – Mapy poboczne: Wojcieszów, 1:10 000, 47x23 cm; Świerzawa, 1:10 000, 16x22 cm; Metamorfik Kaczawski, [ca 1:160 000], 16x23 cm. – Verso: inform. turyst.-krajozn. z fot. – Galileos - logo handlowe. – Treść mapy w jęz. pol., legenda także w jęz. niem. i ang.

ISBN 978-83-60975-86-2

1. Kaczawskie, Góry – mapy turystyczne 2. Kaczawskie, Pogórze – mapy turystyczne 3. Wojcieszów (woj. dolnośląskie) – mapy 4. Świerzawa (woj. dolnośląskie) – mapy 5. Kaczawskie, Góry – geologia – mapy

912(438:2)

b24328327

252/2009

### **Kaczawskie, Góry.** 1:70 000

Kraina wygasłych wulkanów / Wydawnictwo Turystyczne PLAN. – Skala 1:70 000. – Jelenia Góra : PLAN, 2008. – 1 mapa : kolor. ; 68x98 cm, złoż. 24x13 cm.

Tyt. panelowy. – Rzeźba terenu: poziomice, punkty wysokości, sygnatury skał. – Ciekawe obiekty oznaczono winietkami. – Verso: inform. turyst.-krajozn. z fot. – Sfinansowano w ramach projektu "Zintegrowanie działań ludzi i instytucji na rzecz zrównoważonego rozwoju i ochrony dziedzictwa przyrodniczo-kulturowego Partnerstwa Kaczawskiego" realizowanego ze środków Unii Europejskiej [...]. – Treść mapy i tekst w jęz. pol., legenda także w jęz. niem. i ang.

ISBN 978-83-60975-78-7

1. Kaczawskie, Góry – mapy turystyczne 2. Kaczawskie, Pogórze – mapy turystyczne

912(438:2)

b24317585

253/2009

### **Karkonosze.** 1:20 000

Karkonoże : Karkonosze bez granic = Krkonoše bez hranic / oprac. kartogr. Wydawnictwo Turystyczne "PLAN" ; panorama Karkonoszy od strony czes.: SITOUR ; panorama Karkonoszy od strony pol.: Lucyna Witkowska-Czyszczoń ; oprac. inform.: Związek Gmin Karkonoskich. – Skala 1:20 000. – [Jelenia Góra] : PLAN, [2007]. – 11 map na 1 ark. : kolor. ; ark. pap. 68x98 cm, złoż. 24x13 cm.

Tyt. panelowy. – Tyt. mapy jest sztuczną zbitką czes. i pol. nazwy. – Rzeźba terenu: poziomice, punkty wysokości, rys. i sygnatury skał. – Dok. kartogr. zawiera plany ośrodków narciarskich: Jakuszyce - narciarskie trasy biegowe, 19x24 cm; Jánské Lázně - ski-centrum "Černá Hora", 19x24 cm; Karpacz - ski-centrum "Śnieżka" (Kopa), 19x24 cm; Dziwiszów - ski-centrum "Łysa Góra", 9x11 cm; Karpacz - narciarskie trasy biegowe, 10x11 cm; Szklarska Poręba - "Ski-arena Szrenica", 24x24 cm; Špindlerův Mlýn - ski-centrum, 24x24 cm; Pec pod Sněžkou i Velká Úpa - ski-centrum, 24x24 cm; Harrachov - Čertova Hora - ski-centrum, 24x24 cm; Rokytnice nad Jizerou - ski-centrum, 24x24 cm; Kowary - narciarskie trasy biegowe, 24x24 cm. – 14 profili najpopularniejszych narciarskich. – Mapa poboczna: [Karkonosze - lokalizacja terenów narciarskich, ca 1:200 000], 22x24 cm. – Verso: dwie panoramy Karkonoszy: od s. Czech, 22x97 cm; od s. Polski, 24x97 cm, inform. dla narciarzy z fot. – Mapa wydana w ramach cyklu transgranicznych wydawnictw promocyjnych pt. "Karkonosze bez granic". – "Przekraczamy granice" Projekt współfinansowany ze środków EFRR za pośrednictwem Euroregionu Nysa. – Cop. [panorama od strony pol.] Lucyna Witkowska-Czyszczoń. – Dok. kartogr. w jęz. pol. i czes.

ISBN 978-83-60975-19-0

1. Karkonosze – Polska – mapy turystyczne 2. Karkonosze – Czechy – mapy turystyczne 3. Szklarska Poręba (woj. dolnośląskie) – Jakuszyce – mapy turystyczne 4. Jánské Lázně (Czechy) – mapy turystyczne 5. Karpacz (woj. dolnośląskie) – mapy turystyczne 6. Dziwiszów (woj. dolnośląskie) – mapy turystyczne 7. Szklarska Poręba (woj. dolnośląskie) – mapy turystyczne 8. Špindlerův Mlýn (Czechy) – mapy



turystyczne 9. Pec pod Sněžkou (Czechy) – Velká Úpa – mapy turystyczne 10. Harrachov (Czechy) – mapy turystyczne 11. Čertova hora (Czechy) – mapy turystyczne 12. Rokytnice nad Jizerou (Czechy) – mapy turystyczne 13. Kowary (woj. dolnośląskie) – mapy turystyczne 912(438:2)+912(4:2) b24318681

254/2009

### **Karkonosze. 1:20 000**

Karkonosze polskie i czeskie : mapa narciarska / oprac. kartogr. Wydawnictwo Turystyczne PLAN ; panorama Karkonoszy od strony czeskiej: SITOUR ; panorama Karkonoszy od strony polskiej: Lucyna Witkowska-Czyszczoń. – Skala 1:20 000. – Jelenia Góra : PLAN, [2008]. – 11 mapa na 1 ark. : kolor. ; ark. pap. 68x98 cm, złoż. 24x13 cm.

Tyt. panelowy. – Rzeźba terenu: poziomice, punkty wysokości, inny sposób. – Mapy poboczne: [Karkonosze lokalizacja terenów narciarskich, ca 1:190 000], 21x23 cm; Jakuszyce - Narciarskie trasy biegowe; Jánské Lázně - Ski-centrum "Černá Hora"; Karpacz - Ski-centrum "Śnieżka" (Kopa); Szklarska Poręba - Ski-Arena Szrenica; Špindlerův Mlýn - Ski-centrum; Pec pod Sněžkou i Velká Úpa - Ski-centrum; Harrachov - Čertova Hora - Ski-centrum; Rokytnica nad Jizerou - Ski-centrum; Kowary - narciarskie trasy biegowe; Dziwiszów - Ski-centrum "Łysa Góra"; Karpacz - narciarskie trasy biegowe; Profile 13 najpopularniejszych narciarskich tras w Karkonoszach. – Verso: Panorama Karkonoszy od strony czeskiej; Panorama Karkonoszy od strony polskiej; inform. turyst.-narciarski. – Galileos - logo handlowe. – Mapa powstała przy współpracy ze Związkiem Gmin Karkonoskich i w oparciu o udostępnione materiały. – Panorama Karkonoszy od strony polskiej cop. Lucyna Witkowska-Czyszczoń. – Treść mapy w jęz. pol. i czes.

ISBN 978-83-60975-37-4

1. Karkonosze – Polska – mapy turystyczne 2. Karkonosze – Czechy – mapy turystyczne 3. Ośrodki sportów zimowych – Czechy – mapy 4. Ośrodki sportów zimowych – Polska – mapy 5. Trasy narciarskie zjazdowe – Polska – mapy 6. Trasy narciarskie zjazdowe – Czechy – mapy 912(438:2)+912(4:2) b21614611

255/2009

### **Karkonosze. 1:25 000**

Karkonosze polskie i czeskie : mapa turystyczna = tourist map = Touristenkarte : skala 1:25 000 / oprac. Wydawnictwo Turystyczne PLAN ; red. R. Fronia, P. Pietrzak, D. Jończy ; cieniowanie Rafał Jońca. – Wyd. 13, rok 2010. – Skala 1:25 000. – Jelenia Góra : PLAN, 2010 [i.e. 2009] (Kraków: Drukarnia Leyko). – 1 mapa : dwustronny, kolor. ; ark. pap. 96x68 cm, złoż. 24x12 cm.

Tyt. panelowy. – Dok. dostarczony do BN w październiku 2009, a na dok. podano wyd. 2010. – Rzeźba terenu: poziomice, cieniowanie, punkty wysokości, rys. skał. – Verso: inform. teled adresowy. – Galileos - logo handlowe. – Cop. Wydawnictwo Turystyczne PLAN. – Treść mapy w jęz. pol. i czes., legenda także w jęz. niem. i ang.

ISBN 978-83-60975-14-5

1. Karkonosze – mapy turystyczne 2. Karkonoski Park Narodowy – mapy turystyczne 3. Krkonošský národní park (Czechy) – mapy turystyczne 912(438:2)+912(4:2) b24318358

256/2009

### **Karkonosze. 1:33 000, 1:140 000**

Karkonoše : Karkonosze bez granic = Krkonoše bez hranic / Wydawnictwo Turystyczne "PLAN". – Skala 1:33 000. – Skala 1:140 000. – Jelenia Góra : PLAN, 2009. – 2 mapy na 1 ark. : dwustronny, kolor. ; ark. pap. 68x98 cm, złoż. 24x13 cm.

Tyt. panelowy. – Tyt. mapy jest sztuczną zbitką czes. i pol. nazwy. – Rzeźba terenu: poziomice, punkty wysokości, rys. i sygnatury skał. – Dok. kartogr. zawiera mapy: Karkonosze : mapa atrakcji turystycznych, skala 1:33 000; Region Karkonoski, mapa atrakcji turystycznych, skala 1:140 000. – Mapa wydana w ramach cyklu transgranicznych wydawnictw promocyjnych pt. "Karkonosze bez granic". – Recto i verso: inform. turyst.-krajozn. z fot. – "Przekraczamy granice" Projekt współfinansowany ze środków EFRR za pośrednictwem Euroregionu Nysa. – Cop. PLAN. – Treść map w jęz. pol. i czes., legenda i tekst także w jęz. niem.

ISBN 978-83-60975-15-2

1. Karkonosze – Polska – mapy turystyczne 2. Karkonosze – Czechy – mapy turystyczne 3. Karkonoski Park Narodowy – mapy turystyczne 4. Krkonošský národní park (Czechy) – mapy turystyczne 912(438:2)+912(4:2) b24329873

257/2009

### **Karkonosze. 1:40 000**

Riesengebirge, Isergebirge : Länderkarte = The Karkonosze Mountains, The Isera Mountains : Tourist map / Wydawnictwo Turystyczne PLAN ; oprac. Rafał Fronia, Piotr Pietrzak, Damian Dutkiewicz ; Fot.: Z. Trylański, R. Słabicki, R. Fronia. – Skala 1:40 000. – Jelenia Góra : PLAN, 2009. (Kraków : Leyko). – 1 mapa : kolor. ; 54x98 cm, złoż. 24x13 cm.

Tyt. panelowy. – Rzeźba terenu: poziomice, punkty wysokości, rys. i sygnatury skał. – Recto i verso: inform. turyst.-krajozn. z fot. – Galileos - logo handlowe. – Treść mapy w jęz. pol. i niem., legenda także w jęz. ang. i czes., tekst w jęz. ang. i niem.

ISBN 978-83-61942-68-9

1. Karkonosze – mapy turystyczne 2. Izerskie, Góry – mapy turystyczne 912(438:2) b24318784

258/2009

### **Karkonosze. 1:40 000**

Riesengebirge, Isergebirge : mapa turystyczna : skala 1:40 000 = Tourist Map = Touristenkarte / Wydawnictwo Turystyczne PLAN ; oprac.: Rafał Fronia, Piotr Pietrzak, Damian Dutkiewicz ; tłumaczenia: Hanna Wrzesień - jęz. ang., Marianna Kurowska - jęz. niem. ; fot.: Z. Trylański, R. Słabicki, R. Fronia. – Skala 1:40 000. – Jelenia Góra : PLAN, [2008] (Lublin : INGROGRAF). – 1 mapa : kolor. ; 53x98 cm, złoż. 24x13 cm.

Tyt. panelowy. – Rzeźba terenu: poziomice, punkty wysokości, sygnatury skał. – Recto i verso: inform. turyst.-krajozn. z fot. – Galileos - logo handlowe. – Treść mapy i legenda w jęz. pol., niem. i czes., tekst w jęz. ang. i niem.

ISBN 978-83-60975-92-3

1. Karkonosze – mapy turystyczne 2. Izerskie, Góry – mapy turystyczne

912(438:2)+912(4:2)

b21576592

259/2009

### **Karkonosze. 1:50 000**

Karkonosze : mapa turystyczna 1:50 000 = Krkonoše : turistická mapa = Riesengebirge : Wanderkarte / Wydawnictwo Kartograficzne EKO-GRAF Spółka z o.o. ; oprac. mapy Karkonoszy Maria Dudzińska ; plany miast: Maria Dudzińska, Tomasz Bieroński ; współpr. red. Katarzyna Biernat, Jacek Potocki. – Skala 1:50 000. – Wrocław : EKO-GRAF, cop. 2008/2009. – 1 mapa : kolor. ; 58x83 cm, złoż. 20x12 cm.

Tyt. panelowy. – Rzeźba terenu: poziomice, cieniowanie, punkty wysokości, sygnatury skał. – Mapy poboczne: Karkonosze szlaki turystyczne [...], [ca 1:100 000], 30x42 cm; Karpacz, [ca 1:17 000], 14x26 cm; Szklarska Poręba, [ca 1:17 000], 14x26 cm; Harrachov, [ca 1:19 000], 14x26 cm; Špindlerův Mlýn, [ca 1:18 000], 14x16 cm; [Trasa Biegu Piastów, ca 1:65 000], 14x16 cm; [Woj. dolnośląskie, cz. południowa - mapa samochodowa], 1:700 000, 11x23 cm. – Cop. EKO-GRAF, Wrocław 2008/2009. – Treść mapy w jęz. pol. i czes., legenda także w jęz. ang. i niem.

ISBN 978-83-86645-63-3

1. Karkonosze – mapy turystyczne 2. Karpacz (woj. dolnośląskie) – mapy 3. Szklarska Poręba (woj. dolnośląskie) – mapy 4. Harrachov (Czechy) – mapy 5. Špindlerowý Mlýn (Czechy) – mapy 6. Dolnośląskie, województwo – mapy drogowe 7. Szklarska Poręba (woj. dolnośląskie) – Jakuszyce – mapy 8. Karkonoski Park Narodowy – mapy turystyczne

912(438:2)

b22996333

260/2009

### **Karkonosze. 1:60 000**

Mapa atrakcji turystycznych Karkonoszy i Gór Izerskich : skala 1:60 000 : tradycje turystyczne = Riesengebirge und Isergebirge turistische Traditionen = Krkonoš a Jizerských hor turistické tradice / Wydawnictwo Turystyczne PLAN ; red.: Rafał Fronia, Marcin Papaj. – Skala 1:60 000. – Jelenia Góra : PLAN, [2009] (Kraków: Leyko). – 1 mapa : kolor. ; ark. pap. 68x98 cm, złoż. 24x13 cm.

Tyt. panelowy. – Rzeźba terenu: poziomice, punkty wysokości, rys. skał. – Verso: inform. turyst.-krajozn. z fot. – Beneficjent: Powiat Jeleniogórski; realizator projektu: Starostwo Powiatowe; projekt realizowany we współpr. z Urzędem Miasta w Jabloncu nad Nisou. – Treść mapy i tekst w jęz. pol. i czes., legenda w jęz. pol., niem. i ang.

ISBN 978-83-61942-05-4

1. Karkonosze – mapy turystyczne 2. Izerskie, Góry – mapy turystyczne 3. Karkonoski Park Narodowy – mapy turystyczne

912(438:2)+912(4:2)

b24327050

261/2009

### **Karpaty.**

Tabela stratygraficzna Polski : Karpaty / Państwowy Instytut Geologiczny ; Ministerstwo Środowiska ; red. nauk. Ryszard Wagner ; aut.: Andrzej Ber [et al.] ; red. meryt. i oprac. graf.: Janina Małecka [et al.]. – Warszawa : Państwowy Instytut Geologiczny : Ministerstwo Środowiska, 2008. – 1 tablica : kolor. ; ark. pap. 118x82 cm, na listwach.

Tyt. dok. kartogr. – Sfinansowano ze środków Narodowego Funduszu Ochrony Środowiska i Gospodarki Wodnej. – Cop. by Ministerstwo Środowiska, Warszawa 2008. – Dok. kartogr. w jęz. pol.

ISBN 978-83-7538-426-0

1. Karpaty – geologia – Polska – tablice i wzory 2. Geologia historyczna – Polska

912(438:2)

b22969639

262/2009

### **Karpaty. 1:50 000**

Karpacki Szlak Rowerowy / mapa oprac. przez Sądecką Organizację Turystyczną [...]. – Skala 1:50 000. – Nowy Sącz : SOT ; Gorlice : Dinard, [2008] (Nowy Sącz : Drukarnia Goldruk). – 2 mapy na 1 ark. : kolor. ; ark. pap. 46x64 cm, złoż. 23x13 cm.

Tyt. panelowy. – Rzeźba terenu: punkty wysokości. – Verso: opis 2 wariantów szlaku z profilami podłużnymi rzeźby terenu, inform. turyst.-krajozn. z fot. – Egzemplarz bezpłatny. – Mapa oprac. przez Sądecką Organizację Turystyczną w ramach projektu "Karpacki Szlak Rowerowy i szlaki łącznikowe w Małopolsce" współfinansowanego przez Ministerstwo Sportu i Turystyki, Województwo Małopolskie, Powiat Nowosądecki, Miasto Nowy Sącz i gminy : Gródek nad Dunajcem, Chelmic, Korzenna, Łososina Dolna. – Dok. kartogr. w jęz. pol.

ISBN 978-83-60531-15-0. – ISBN 978-83-917571-6-1

1. Karpaty – Polska – mapy turystyczne 2. Łososina Dolna (woj. małopolskie ; okręg) – mapy turystyczne 3. Rożnów (woj. małopolskie ; okręg) – mapy turystyczne 4. Turystyka rowerowa – Polska – mapy turystyczne

912(438:2)

b23373817

263/2009

### **Karpaty. 1:50 000**

Królewski Szlak Rowerowy / mapa oprac. przez Sądecką Organizację Turystyczną. – Skala 1:50 000. – Nowy Sącz : SOT Nowy Sącz ; Gorlice : Dinard, [2008] (Nowy Sącz : Drukarnia Goldruk). – 2 mapy na 1 ark. : kolor. ; ark. pap. 46x64 cm, złoż. 23x13 cm.

Tyt. panelowy. – Królewski Szlak Rowerowy - trasa WSCHÓD; Królewski Szlak Rowerowy - trasa ZACHÓD. – Rzeźba terenu: punkty wysokości. – Verso: opis szlaku z profilem podłużnym rzeźby terenu, inform. turyst.-krajozn. z fot. – Egzemplarz bezpłatny. – Mapa oprac. przez Sądecką Organizację Turystyczną w ramach projektu "Karpacki Szlak Rowerowy i szlaki łącznikowe w Małopolsce" współfinansowanego przez

Ministerstwo Sportu i Turystyki, Województwo Małopolskie, Powiaty Nowosądecki i Gorlicki, Miasta Nowy Sącz, Gorlice, Grybów i Gminy: Biecz, Gorlice, Grybów, Łącko, Łużną, Stary Sącz. – Dok. kartogr. w jęz. pol.

ISBN 978-83-60531-13-6. – ISBN 978-83-927480-0-7

1. Karpaty – Polska – mapy turystyczne 2. Małopolska – mapy turystyczne 3. Turystyka rowerowa – Polska – mapy turystyczne  
912(438:2)  
b23373714

264/2009

### **Karpaty. 1:50 000**

Transgraniczny Szlak Rowerowy / mapa oprac. przez Sądecką Organizację Turystyczną. – Skala 1:50 000. – Nowy Sącz : SOT ; Gorlice : Dinard, [2008] (Nowy Sącz : Drukarnia Goldruk). – 2 mapy na 1 ark. : kolor. ; ark. pap. 46x64 cm, złoż. 23x13 cm.

Tyt. panelowy. – Mapy główne: Transgraniczny Szlak Rowerowy - trasa wschód; Transgraniczny Szlak Rowerowy - trasa zachód. – Rzeźba terenu: punkty wysokości. – Verso: opis szlaku z profilem podłużnym rzeźby terenu, inform. turyst.-krajozn. z fot. – Egzemplarz bezpłatny. – Mapa oprac. przez Sądecką Organizację Turystyczną w ramach projektu "Karpacki Szlak Rowerowy i szlaki łącznikowe w Małopolsce" współfinansowanego przez Ministerstwo Sportu i Turystyki, Województwo Małopolskie, Powiaty: Nowosądecki i Gorlicki oraz Gminy: Krynica-Zdrój, Muszyna, Sękowa, Uście Gorlickie. – Dok. kartogr. w jęz. pol.

ISBN 978-83-60531-11-2. – ISBN 978-83-917571-9-2

1. Karpaty – Polska – mapy turystyczne 2. Małopolska – mapy turystyczne 3. Turystyka rowerowa – Polska – mapy turystyczne  
912(438:2)  
b23373581

265/2009

### **Karpaty. 1:65 000, 1:130 000**

Karpacki Szlak Rowerowy : mapa / Mapa oprac. przez Sądecką Organizację Turystyczną [...] – Skala 1:65 000. – Skala 1:130 000. – Nowy Sącz : SOT, [2008]. – 2 mapy na 2 ark. : kolor. ; 20x64 cm, 45x63 cm, złoż. 23x14 cm, w okł.

Tyt. okł. – Rzeźba terenu: punkty wysokości. – Verso pierwszej mapy: opis szlaku z profilem podłużnym rzeźby terenu, inform. turyst.-krajozn. z fot. – Verso drugiej mapy: Karpacki Szlak Rowerowy w Małopolsce - wykaz i oznakowanie tras. – Egzemplarz bezpłatny. – Oprac. w ramach projektu "Karpacki Szlak Rowerowy w Małopolsce" współfinansowanego przez: Ministerstwo Gospodarki, Województwo Małopolskie, Powiat Nowosądecki, Gminy Stary Sącz, Ryto, Piwniczna-Zdrój, Muszyna oraz Miasto Nowy Sącz. – Dok. kartogr. w jęz. pol.

ISBN 978-83-917571-3-0

1. Karpaty – Polska – mapy turystyczne 2. Małopolska – mapy turystyczne 3. Turystyka rowerowa – Polska – mapy turystyczne  
912(438:2)  
b21723485

266/2009

### **Karpaty. 1:65 000**

Wielokulturowy Szlak Rowerowy / mapa oprac. przez Sądecką Organizację Turystyczną. – Skala 1:65 000. – Nowy Sącz : SOT ; Gorlice : Dinard, [2008] (Nowy Sącz : Drukarnia Goldruk). – 1 mapa : kolor. ; 20x64 cm, złoż. 23x13 cm.

Tyt. panelowy. – Rzeźba terenu: punkty wysokości. – Recto: profil rzeźby terenu wzdłuż szlaku. – Verso: opis szlaku, inform. turyst.-krajozn. z fot. – Egzemplarz bezpłatny. – Mapa oprac. przez Sądecką Organizację Turystyczną w ramach projektu "Karpacki Szlak Rowerowy i szlaki łącznikowe w Małopolsce" współfinansowanego przez Ministerstwo Sportu i Turystyki, Województwo Małopolskie, Powiaty: Nowosądecki i Gorlicki, Miasto Grybów oraz Gminy: Bobowa, Grybów, Łużna, Ropa, Uście Gorlickie. – Dok. kartogr. w jęz. pol.

ISBN 978-83-60531-12-9. – ISBN 978-83-917571-8-5

1. Karpaty – Polska – mapy turystyczne 2. Małopolska – mapy turystyczne 3. Turystyka rowerowa – Polska – mapy turystyczne  
912(438:2)  
b23373775

267/2009

### **Karpaty. 1:65 000**

Winnny Szlak Rowerowy / mapa oprac. przez Sądecką Organizację Turystyczną. – Skala 1:65 000. – Nowy Sącz : SOT ; Gorlice : Dinard, [2008] (Nowy Sącz : Drukarnia GOLDRUK). – 2 mapy na 1 ark. : kolor. ; ark. pap. 46x64 cm, złoż. 23x13 cm.

Tyt. panelowy. – Mapy główne: Winnny Szlak Rowerowy - trasa PÓLNOC; Winnny Szlak Rowerowy - trasa POŁUDNIE. – Rzeźba terenu: punkty wysokości. – Verso: opis szlaku z profilem podłużnym rzeźby terenu, inform. turyst.-krajozn. z fot. – Egzemplarz bezpłatny. – Mapa oprac. przez Sądecką Organizację Turystyczną w ramach projektu "Karpacki Szlak Rowerowy i szlaki łącznikowe w Małopolsce" współfinansowanego przez Ministerstwo Sportu i Turystyki, Województwo Małopolskie, Powiaty Nowosądecki i Gorlicki, Miasto Gorlice oraz Gminy: Biecz, Bobową, Gorlice, Gródek nad Dunajcem, Korzenną, Łużną, Moszczenicę, Sękową, Uście Gorlickie. – Dok. kartogr. w jęz. pol.

ISBN 978-83-60531-14-3. – ISBN 978-83-91757-17-8

1. Karpaty – Polska – mapy turystyczne 2. Małopolska – mapy turystyczne 3. Turystyka rowerowa – Polska – mapy turystyczne  
912(438:2)  
b23373398

268/2009

### **Karpaty. 1:130 000**

Karpacki Szlak Rowerowego [!] i szlaki łącznikowe w Małopolsce : mapa turystyczna / mapa oprac. przez Sądecką Organizację Turystyczną. – Skala 1:130 000. – Nowy Sącz : SOT, [2008] (Nowy Sącz : Drukarnia Goldruk). – 1 mapa : kolor. ; 45x63 cm, złoż. 23x13 cm.

Tyt. panelowy. – Rzeźba terenu: punkty wysokości. – Egzemplarz bezpłatny. – Mapa [...] współfinansowana przez: Ministerstwo Sportu i Turystyki, Województwo Małopolskie, Powiat Nowosądecki, Powiat Gorlicki, Miasto Nowy Sącz, Sądecką Organizację Turystyczną oraz miasta i gminy powiatu nowosądeckiego i gorlickiego. – Dok. kartogr. w jęz. pol.

ISBN 978-83-927480-5-2

1. Karpaty – Polska – mapy turystyczne 2. Małopolska – mapy turystyczne 3. Popradzki Park Krajobrazowy – mapy turystyczne 4. Ciężkowicko-Rożnowski Park Krajobrazowy – mapy turystyczne 5. Magurski Park Narodowy – mapy turystyczne 6. Turystyka rowerowa – Polska – mapy turystyczne

912(438:2)

b23372977

269/2009

### **Karpaty. 1:300 000**

Atlas geologiczno-strukturalny paleozoicznego podłoża Karpat zewnętrznych i zapadliska przedkarpacciego = Geological-structural atlas of the Palaeozoic basement of the Outer Carpathians and Carpathian foredeep 1:300 000 / Państwowy Instytut Geologiczny; aut.: Zbigniew Buła [et al.]; oprac. graf. map i broszury: Andrzej Szewczyk, Janina Małecka; tł. na jęz. ang. Krzysztof Leszczyński. – Skala 1:300 000. – Warszawa : Państwowy Instytut Geologiczny, 2008 (Wiązowna : Drukarnia ELLERT). – 1 atlas (8 tabl. mapy) : kolor. ; 24 cm, teka + broszura (74 s.).

Tyt. okł. – Bibliogr. s. 69. – Narodowy Fundusz Ochrony Środowiska i Gospodarki Wodnej. – Cop. by Ministerstwo Środowiska, Warszawa 2008. – Atlas. pol, tekst. także w jęz. ang.

ISBN 978-83-7538-222-8

1. Karpaty – geologia – mapy 2. Paleozoik – geologia – Polska – mapy

912(438:2)

b23889160

270/2009

### **Karpaty. 1:500 000**

Herbergen und Objekte der PTTK in den West-Karpaten : Karte 1:500 000 / Verlag "Karpaty" - Andrzej Łączyński ; Lageplan der Herbergen Julian Przemyski und Mariusz Szelerewicz. – Aufl. 10. – Skala 1:500 000. – Kraków : KARPATY, 2008. – 1 mapa : kolor. ; 19x46 cm, złoż. 20x12 cm.

Tyt. panelowy. – Rzeźba terenu: punkty wysokości. – Recto: fot. wybranych schronisk, mapa poglądowo-lokalizacyjna. – Verso: spis schronisk górskich oznaczonych na mapie. – Dok. kartogr. w jęz. pol.

ISBN 978-83-88553-91-2

1. Karpaty – mapy turystyczne 2. Schroniska górskie – Polska – mapy

912(438:2)

b23659087

271/2009

### **Karpaty. 1:500 000**

Schroniska górskie i obiekty PTTK w Karpatach Zachodnich : mapa 1:500 000 / Wydawnictwo "Karpaty" - Andrzej Łączyński ; Mapa rozmieszczenia schronisk Julian Przemyski i Mariusz Szelerewicz. – Wyd. 10. – Skala 1:500 000. – Kraków : KARPATY, 2008. – 1 mapa : kolor. ; 19x46 cm, złoż. 20x12 cm.

Tyt. panelowy. – Rzeźba terenu: punkty wysokości. – Recto: fot. wybranych schronisk, mapa poglądowo-lokalizacyjna. – Verso: spis schronisk górskich oznaczonych na mapie. – Dok. kartogr. w jęz. pol.

ISBN 978-83-88553-91-2

1. Karpaty – mapy turystyczne 2. Schroniska górskie – Polska – mapy

912(438:2)

b23659300

272/2009

### **Koszalińskie, Pobrzeże. 1:45 000**

Pobrzeże Koszalińskie : mapa turystyczna : skala 1:45 000 = tourist map = Touristenkarte / red. i tekst: Paweł Zimoń, Daniel Jończy. – Skala 1:45 000. – Jelenia Góra : PLAN, 2008/2009. – 1 mapa : kolor. ; ark. pap. 86x68 cm, złoż. 24x13 cm.

Tyt. panelowy. – Rzeźba terenu: poziomice, punkty wysokości. – Mapy poboczne: Centrum Koszalina, 1:11 000, 19x21 cm; Darłowo-Darłówek, 1:10 000, 41x42 cm; Mielno-Unieście, 1:10 000, 25x48 cm; Dąbki, 1:10 000, 20x22 cm; Łazy, 1:10 000, 19x19 cm. – Verso: inform. turyst.-krajozn. z fot., indeksy ulic. – Galileos - logo handlowe. – Treść mapy i tekst w jęz. pol., legenda także w jęz. niem.

ISBN 978-83-60975-94-7

1. Koszalińskie, Pobrzeże – mapy turystyczne 2. Koszalin (woj. zachodniopomorskie) – mapy 3. Darłowo (woj. zachodniopomorskie) – mapy 4. Darłowo (woj. zachodniopomorskie) – Darłówek – mapy 5. Mielno (woj. zachodniopomorskie) – mapy 6. Unieście (woj. zachodniopomorskie) – mapy 7. Dąbki (woj. zachodniopomorskie) – mapy 8. Łazy (woj. zachodniopomorskie) – mapy

912(438:2)

b24325454

273/2009

### **Krakowsko-Częstochowska, Wyżyna. 1:100 000**

Wyżyna Krakowsko-Częstochowska : mapa turystyczna 1:100 000 / Wydawnictwo Kartograficzne EKO-GRAF Spółka z o.o. ; red. Katarzyna Biernat, Roman Janusiewicz, Krzysztof Marciniak ; zdj. Roman Janusiewicz ; weryfikacja szlaków turyst. Stanisław Bronisz. – Skala 1:100 000. – Wrocław : EKO-GRAF, cop. 2009/2010. – 1 mapa : kolor. ; 94x60 cm, złoż. 24x13 cm.

Tyt. panelowy. – Rzeźba terenu: poziomice, punkty wysokości i sygnatury skał. – Mapy poboczne: Okolice Olsztyna, 1:50 000, 15x15 cm; Ojcowski Park Narodowy, 1:50 000, 22x13 cm; [Wyżyna Krakowsko-Częstochowska - mapa drogowa], 1:700 000, 23x20 cm; Okolice Góry Zborów, 1:50 000, 23x15 cm. – Verso: inform. turyst.-krajozn. z fot. – Cop. EKO-GRAF, Wrocław 2009/2010. – Treść mapy i tekst w jęz. pol., legenda także w jęz. ang. i niem.

ISBN 978-83-86645-16-9

1. Krakowsko-Częstochowska, Wyżyna – mapy turystyczne 2. Olsztyn (woj. śląskie ; okręg) – mapy turystyczne 3. Ojcowski Park Narodowy – mapy turystyczne 4. Krakowsko-Częstochowska, Wyżyna – mapy drogowe 5. Kroczyce (woj. śląskie ; okręg) – mapy turystyczne  
912(438:2)  
b24175900

274/2009

### **Łagowskie, Pojezierze. 1:60 000**

Pojezierze Łagowskie : Międzyrzeczki Rejon Umocniony : mapa turystyczna : skala 1:60 000 / oprac. Wydawnictwo Turystyczne PLAN ; red. Damian Dutkiewicz ; tekst Przemysław Witwicki, D. Dutkiewicz. – Wyd. 2. – Skala 1:60 000. – Jelenia Góra : PLAN, 2009. – 1 mapa : kolor. ; ark. pap. 98x68 cm, złoż. 25x12 cm.

Tyt. na 2 panelach. – Rzeźba terenu: poziomice, punkty wysokości. – Mapy poboczne: Międzyrzeczki Rejon Umocniony-Odcinek Centralny, [ca 1:41 500], 28x11 cm; Międzyrzecz, skala 1:10 000, 30x30 cm; Sulęcín, 1:10 000, 30x19 cm; Lubniewice, 1:10 000, 21x19 cm; Łagów, 1:10 000, 21x18 cm. – Recto i verso: inform. turyst.-krajozn. z fot. – Galileos - logo handlowe. – Cop. Wydawnictwo Turystyczne PLAN. – Treść mapy i tekst w jęz. pol., legenda także w jęz. niem.

ISBN 978-83-60975-82-4

1. Łagowskie, Pojezierze – mapy turystyczne 2. Międzyrzeczki Rejon Umocniony – mapy turystyczne 3. Międzyrzecz (woj. lubuskie) – mapy 4. Sulęcín (woj. lubuskie) – mapy 5. Lubniewice (woj. lubuskie) – mapy 6. Łagów (woj. lubuskie, pow. Świebodzin) – mapy 7. Łagowski Park Krajobrazowy – mapy turystyczne

912(438:2)

b24318188

275/2009

### **Mazurskie, Pojezierze. 1:70 000**

Wielkie Jeziora Mazurskie : mapa turystyczna : skala 1:70 000 = tourist map / FOTKART Warszawa. – Skala 1:70 000. – Warszawa : FOTKART, [2008]. – 1 mapa : dwustronny, kolor. ; 67x98 cm, złoż. 23x13 cm.

Tyt. panelowy. – Rzeźba terenu: poziomice, punkty wysokości, batymetria. – Mapy poboczne w skali 1:15 000, plany miast: Mrągowo, 27x19 cm; Mikołajki, 19x19 cm; Pisz 17x19 cm; Ruciane Nida, 19x24 cm; Giżycko, 21x34 cm; Węgorzewo, 26x18 cm; Ryn, 11x15 cm. – Verso: spis Przystanie Żeglarskie. – Cop. FOTKART. – Treść mapy w jęz. pol., legenda także w jęz. ang.

ISBN 83-60193-04-5

1. Mazurskie, Pojezierze – mapy turystyczne 2. Mrągowo (woj. warmińsko-mazurskie) – mapy 3. Mikołajki (woj. warmińsko-mazurskie) – mapy 4. Pisz (woj. warmińsko-mazurskie) – mapy 5. Ruciane-Nida (woj. warmińsko-mazurskie) – mapy 6. Giżycko (woj. warmińsko-mazurskie) – mapy 7. Węgorzewo (woj. warmińsko-mazurskie) – mapy 8. Ryn (woj. warmińsko-mazurskie, pow. Giżycko) – mapy 9. Mazurski Park Krajobrazowy – mapy turystyczne

912(438:2)

b20621292

276/2009

### **Mazurskie, Pojezierze. 1:100 000**

Wielkie Jeziora Mazurskie : mapa turystyczna 1:100 000 / oprac. Polskie Przedsiębiorstwo Wydawnictw Kartograficznych im. E. Romera, S.A. ; red.: Beata Konopska, Michał Starzewski ; zespół red.: Joanna Kubiczek-Korcala [et al.]. – Wyd. 3, aktual. mapy zakończono w czerwcu 2008 r. / red. wyd. Leszek Glinka. – Skala 1:100 000. – Warszawa : PPWK, 2008. – 1 mapa : kolor. ; 85x82 cm, złoż. 22x12 cm.

Tyt. panelowy. – Data wyd. z CIP. – Rzeźba terenu: poziomice, punkty wysokości, izobaty. – Mapy poboczne: plany miast w skali 1:15 000: Węgorzewo, 11x11 cm; Ryn, 10x11 cm; Mrągowo, 21x23 cm; Giżycko, 21x35 cm; Ruciane-Nida, 21x23 cm; Pisz, 21x23 cm; Mikołajki, 16x11 cm oraz Jezioro Śniardwy, 1:50 000, 43x47 cm. – Verso: inform. turyst.-krajozn. z fot. – COPERNICUS - logo handlowe PPWK. – Nr kat. 54-074-11-04. – Cop. by PPWK im. E. Romera S.A. – Treść mapy i tekst w jęz. pol., legenda także w jęz. ang. i niem.

ISBN 978-83-7539-220-3

1. Mazurskie, Pojezierze – mapy turystyczne 2. Śniardwy – mapy turystyczne 3. Węgorzewo (woj. warmińsko-mazurskie) – mapy 4. Ryn (woj. warmińsko-mazurskie, pow. Giżycko) – mapy 5. Mrągowo (woj. warmińsko-mazurskie) – mapy 6. Giżycko (woj. warmińsko-mazurskie) – mapy 7. Ruciane-Nida (woj. warmińsko-mazurskie) – mapy 8. Pisz (woj. warmińsko-mazurskie) – mapy 9. Mikołajki (woj. warmińsko-mazurskie) – mapy

912(438:2)

b2300017x

277/2009

### **Pieniny. 1:25 000**

Pieniny : mapa turystyczna : skala 1:25 000 = tourist map = Länderkarte / oprac. Wydawnictwo Turystyczne PLAN, Daniel Jończy, Rafał Fronia ; cieniowanie Rafał Jońca. – Skala 1:25 000. – Jelenia Góra : PLAN, 2009 (Kraków : LEYKO). – 1 mapa : kolor. ; 48x98 cm, złoż. 24x13 cm.

Tyt. panelowy. – Rzeźba terenu: poziomice, cieniowanie, punkty wysokości, rys. skał. – Mapy poboczne 1:10 000: Krościenko nad Dunajcem, 23x24 cm; Szczawnica, 23x36 cm. – Verso: inform. turyst.-krajozn. z fot. – Galileos - logo handlowe. – Cop. PLAN. – Treść mapy w jęz. pol. i słowac., legenda także w jęz. niem. i ang., tekst tylko w jęz. pol.

ISBN 978-83-60975-91-6

1. Pieniny – Polska – mapy turystyczne 2. Pieniny – Słowacja – mapy turystyczne 3. Krościenko nad Dunajcem (woj. małopolskie) – mapy 4. Szczawnica (woj. małopolskie) – mapy

912(438:2)+912(4:2)

b24326045

278/2009

### **Pieniny.** 1:25 000

Pieniny polskie i słowackie : mapa turystyczna 1:25 000 / Wydawnictwo Kartograficzne EKO-GRAF Spółka z o.o. ; oprac. aut.: Jerzy Błędowski, Roman Janusiewicz ; red. kartogr.: Tomasz Bieroński, Anna Maciołek, Krzysztof Marciniak ; tekst i zdj. Roman Janusiewicz. – Skala 1:25 000. – Wrocław : EKO-GRAF, cop. 2008/2009. – 1 mapa : kolor. ; 68x97 cm, złoż. 23x13 cm.

Tyt. panelowy. – Rzeźba terenu: poziomice, cieniowanie, punkty wysokości, sygnatury skał. – Mapy poboczne: Trzy Korony, 1:15 000, 41x35 cm; [Pieniny, ca 1:70 000], 25x35 cm, [Woj. małopolskie, cz. płd. - mapa drogową], 1:500 000, 22x24 cm. – Verso: inform. turyst.-krajozn. z fot. – Cop. EKO-GRAF, Wrocław 2008/2009. – Treść mapy w jęz. pol., legenda także w jęz. słowac., ang. i niem.

ISBN 978-83-86645-71-8

1. Pieniny – Polska – mapy turystyczne 2. Pieniny – Słowacja – mapy turystyczne 3. Popradzki Park Krajobrazowy – mapy turystyczne  
4. Trzy Korony – mapy turystyczne 5. Kraków (woj. małopolskie ; okręg) – mapy drogowe

912(438:2)+912(4)

b22996369

279/2009

### **Pieniny.** 1:25 000

Pieniny polskie i słowackie : mapa turystyczna 1:25 000 / Wydawnictwo Kartograficzne EKO-GRAF Spółka z o.o. ; oprac. aut. Jerzy Błędowski, Roman Janusiewicz ; red. kartogr. Tomasz Bieroński, Anna Maciołek, Krzysztof Marciniak ; tekst i zdj. Roman Janusiewicz ; cieniowanie komput. Tomasz Bieroński. – Skala 1:25 000. – Wrocław : EKO-GRAF, cop. 2009/2010. – 1 mapa : kolor. ; 68x97 cm, złoż. 23x13 cm.

Tyt. panelowy. – Rzeźba terenu: poziomice, cieniowanie, punkty wysokości, rys. skał. – Mapy poboczne: Trzy Korony, 1:15 000, 41x35 cm; [Pieniny - szlaki turystyczne, ca 1:67 000], 25x35 cm, [Woj. małopolskie, cz. płd. - mapa drogową], 1:500 000, 22x24 cm. – Verso: inform. turyst.-krajozn. z fot. – Cop. EKO-GRAF, Wrocław 2009/2010. – Treść mapy w jęz. pol. i słowac., legenda także w jęz. ang. i niem., tekst w jęz. pol.

ISBN 978-83-86645-71-8

1. Pieniny – mapy turystyczne 2. Pieniny – Polska – mapy turystyczne 3. Pieniny – Słowacja – mapy turystyczne 4. Trzy Korony – mapy turystyczne 5. Małopolskie, województwo – mapy drogowe

912(438:2)+912(4:2)

b24175729

280/2009

### **Pieniny.** —

Pieniny / Agencja Wydawnicza WiT ; fot. Tadeusz Ogórek ; tekst Sylwia Ogórek. – [Skala nieokreślona]. – Piwniczna-Zdrój : WiT, [2008]. – 1 atlas (18 panoram, [14 s.] mapy, tekst) : kolor. ; wym. panoram 10x40 cm, wym. całości 10x20 cm, w okł.

(Panoramy widokowe).

Tyt. okł. – Rzeźba terenu: punkty wysokości. – Panoramy podzielone na 4 części zgodne z podziałem regionalnym Pienin, poprzedzone mapą. – Zawiera też 14 s. tekstu z fot., w tym 5 map. – Fot. cop. Tadeusz Ogórek. – Dok. kartogr. w jęz. pol.

ISBN 83-915737-8-8

1. Pieniny – Polska – mapy turystyczne 2. Pieniny – Polska – panorama

912(438:2)

b2062086x

281/2009

### **Pieniny.** —

Szlaki turystyczne Pienin : panorama gór / Wydawnictwo Turystyczne PLAN ; oprac.: Damian Dutkiewicz ; panoramę rys. Grzegorz Kordek. – [Skala nieokreślona]. – Jelenia Góra : PLAN, 2010 [i.e. 2009] (Kraków : Drukarnia Leyko). – 2 panoramy na 1 ark. : dwustronny, kolor. ; ark. pap. 42x97 cm, złoż. 21x11 cm.

Tyt. panelowy. – Dok. dostarczony do BN w październiku 2009, a na dok. podano wyd. 2010. – Rzeźba terenu: cieniowanie, punkty wysokości, sygnatury skał. – Verso: panorama "Atrakcje turystyczne Pienin" [skala nieokreślona], inform. turyst.-krajozn. z fot. – Galileos - logo handlowe. – Dok. kartogr. w jęz. pol.

ISBN 978-83-60975-93-0

1. Pieniny – mapy turystyczne

912(438:2)

b24326495

282/2009

### **Podtatrze.** 1:90 000

Wokół Tatr : mapa atrakcji turystycznych : skala 1:90 000 / oprac. Wydawnictwo Turystyczne PLAN ; red. Rafał Fronia ; tekst Rafał Fronia. – Skala 1:90 000. – Jelenia Góra : PLAN, 2009 (Kraków : Leyko). – 1 mapa : dwustronny, kolor. ; ark. pap. 68x98 cm, złoż. 24x13 cm.

Tyt. panelowy. – Rzeźba terenu: poziomice, punkty wysokości, rys. i sygnatury skał. – Mapa poboczna: Okolice Tatr, 1:500 000, 19x23 cm. – Recto: panorama. – Verso: inform. turyst.-krajozn. z fot. – Galileos - logo handlowe. – Treść mapy w jęz. pol. i słowac., legenda w jęz. pol., ang. i niem., tekst w jęz. pol.

ISBN 978-83-60975-79-4

1. Podtatrze – mapy turystyczne 2. Tatry – mapy turystyczne

912(438:2)+912(4:2)

b24318073

283/2009

### **Rajgrodzkie, Pojezierze.** [ca 1:25 000]

Pojezierze Rajgrodzkie : mapa turystyczno-krajoznawcza = Rajgród lake and its surroundings / Drukarnia Magdruk ; Towarzystwo Miłośników Rajgrodu. – [Skala ca 1:25 000]. – Rajgród : Towarzystwo Miłośników Rajgrodu, [2008]. – 1 mapa : kolor. ; 61x43 cm, złoż. 21x11 cm.

Tyt. panelowy. – Verso: inform. turyst.-krajozn., fot., reklamy. – Rzeźba terenu: poziomice, punkty wysokości, izobaty. – Mapa poboczna: Rajgród [plan miasta, ca 1:13 000], 21x11 cm. – Treść i legenda mapy w jęz. pol., tekst także w jęz. ang. i niem.

1. Rajgrodzkie, Pojezierze – mapy 2. Rajgród (woj. podlaskie) – mapy

912(438:2)

b20791495

284/2009

### **Roztocze Zachodnie. 1:60 000**

Roztocze Zachodnie, Równina Biłgorajska : mapa turystyczno-topograficzna : skala 1:60 000 / Wydawnictwo Turystyczne Paweł Wład ; Stowarzyszenie Przyjaciół Roztocza, Jastrzębia Zdebrz ; aktual. treści turyst.: Andrzej Czacharowski, Florian Kapica, Paweł Wład ; oprac. kartogr. TECHGIS Przedsiębiorstwo Geodezyjno-Informatyczne. – Skala 1:60 000. – Rzeszów : Wydawnictwo Turystyczne Paweł Wład ; Biłgoraj : Stowarzyszenie Przyjaciół Roztocza, Jastrzębia Zdebrz, 2008. – 1 mapa : dwustronny, kolor ; ark. pap. 68x96 cm, złoż. 23x12 cm.

Tyt. panelowy. – Rzeźba terenu: poziomice, punkty wysokości. – Cop. by Wydawnictwo Turystyczne, Paweł Wład ; Stowarzyszenie Przyjaciół Roztocza, Jastrzębia Zdebrz. – Dok. kartogr. w jęz. pol.

ISBN 978-83-921070-8-8

1. Roztocze Zachodnie – mapy turystyczne 2. Roztocze Zachodnie – mapy topograficzne 3. Roztoczański Park Narodowy – mapy turystyczne 4. Szczepreszyński Park Krajobrazowy – mapy turystyczne 5. Park Krajobrazowy Lasy Janowskie – mapy turystyczne 6. Park Krajobrazowy Puszczy Solskiej – mapy turystyczne

912(438:2)

b22999267

285/2009

### **Rudawy Janowickie. 1:25 000**

Rudawy Janowickie : mapa turystyczna = tourist map = Touristenkarte : skala 1:25 000 / Wydawnictwo Turystyczne PLAN ; oprac.: M. Papaj, R. Fronia ; tekst: R. Witczak [et al.] ; cieniowanie Rafał Jońca. – Wyd. 4, 2009/2010. – Skala 1:25 000. – Jelenia Góra : PLAN, 2009/2010 (Kraków : Drukarnia Leyko). – 1 mapa : kolor ; ark. pap. 68x98 cm, złoż. 24x12 cm.

Tyt. panelowy. – Rzeźba terenu: poziomice, cieniowanie, punkty wysokości, sygnatury skał. – Mapy poboczne: Zamek Bolczów, [ca 1:2 500], 8x8 cm; Sokoliki, 1:7 500, 16x10 cm; Janowickie Garby, [ca 1:10 500], 7x5 cm; Starościńskie Skały, [ca 1:9 000], 7x5 cm. – Verso: inform. turyst.-krajozn. z fot., plan Parku miniatur zabytków Dolnego Śląska. – Galileos - logo handlowe. – Treść mapy w jęz. pol., legenda i tekst także w jęz. niem.

ISBN 978-83-60975-69-5

1. Rudawy Janowickie – mapy turystyczne 2. Janowice Wielkie (woj. dolnośląskie) – zamek Bolczów – mapy 3. Sokole, Góry – mapy turystyczne

912(438:2)

b24318437

286/2009

### **Słupia. [ca 1:95 000]**

Papieski Szlak Kajakowy Słupią : dziesięć przystani kajakowych / red. oraz korekta: Anna Szemraj, Katarzyna Pańczyk ; grafika mapy Przemysław Fornal. – [Skala ca 1:95 000]. – Słupsk : Związek Miast i Gmin Dorzecza Rzeki Słupi i Łupawy, [2009] (Krasne k. Rzeszowa : Geokart-International). – 1 mapa : kolor ; 68x98 cm, złoż. 23x14 cm.

Tyt. panelowy. – Recto: fot. obelisków upamiętniających wypoczynek Karola Wojtyły. – Verso: opis 10 przystani kajakowych z fot., tekst "Historia Papieskiego Szlaku Kajakowego Słupią". – Dok. kartogr. w jęz. pol.

ISBN 978-83-915477-7-9

1. Słupia (dorzecze) – mapy turystyczne 2. Turystyka wodna – Polska – mapy turystyczne 3. Szlaki turystyczne – Polska

912(438:2)

b24423014

287/2009

### **Sowie, Góry. 1:10 000**

Góry Sowie : fotomapa 1:10 000 : podziemne kompleksy "Riese" 1945 / aktual., oprac. kartogr. i graf. Witold Fiejdasz ; oprac. merytoryczne Jerzy Cera ; inwentaryzacja terenowa: Kazimierz Winiarski ; współaut.: Maciej Krakowiak. – Skala 1:10 000 (E 16°20'50"-E 16°27'40"/N 50°41'50"-N 50°39'50"). – Kraków : INTER CERA, 2009. – 1 mapa : kolor ; 75x81 cm, złoż. 26x14 cm.

Tyt. panelowy. – Materiały źródłowe do aktual.: Zdjęcia lotnicze 1945-1956; Mapa Góry Sowie - Riese 2002 - 2006 Wyd. "INTER-CERA Joanna Cera"; Materiały własne. – [Współrealizacja] Stowarzyszenie na Rzecz Promocji Dolnego Śląska. – Rzeźba terenu: punkty wysokości. – Mapy poboczne [fotomapy]: Sokolec (Gontowa), 1:10 000, 18x26 cm; Ludwikowice Kłodzkie - Miłków, 1:10 000, 19x26 cm. – Recto: słownik pol.-niem. nazw geogr. rejonu "RIESE". – Verso: tekst inform. z fot. – Cop. by "INTER-CERA Joanna Cera" Kraków 2009. – Treść mapy w jęz. pol. i niem., tekst także w jęz. ang., legenda w jęz. pol.

ISBN 83-921262-5-4

1. Sowie, Góry – mapy turystyczne 2. Gontowa – mapy turystyczne 3. Ludwikowice Kłodzkie (woj. dolnośląskie ; okręg) – mapy turystyczne 4. Miłków (woj. dolnośląskie, pow. Jelenia Góra ; okręg) – mapy turystyczne 5. Schrony – Niemcy – 1933-1945 r. – mapy

912(438:2)

b24012610

288/2009

### **Stołowe, Góry. 1:50 000**

Góry Stołowe, Broumovsko : mapa turystyczna 1:50 000 = Wanderkarte = turistická mapa / Wydawnictwo Kartograficzne EKO-GRAF Spółka z o.o. ; oprac. Katarzyna Biernat, Tomasz Bieroński, Krzysztof Marciniak ; zdj. Jerzy Błędowski, Roman Janusiewicz. – Skala 1:50 000. – Wrocław : EKO-GRAF, cop. 2009/2010. – 1 mapa : kolor ; 66x97 cm, złoż. 23x12 cm.

Tyt. panelowy. – Rzeźba terenu: poziomice, punkty wysokości, rys. i sygnatury skał. – Mapy poboczne: Adršpašsko-Teplické Skały, [ca 1:25 000], 21x23 cm; Szczeliniec Wielki = Hejšovina, [ca 1:5 000], 12x16 cm; Błędne Skały = Bludné Skály, [ca 1:5 000], 9x16 cm; Broumov, [ca 1:10 000], 18x11 cm; Duszniki-Zdrój, [ca 1:10 000], 18x11 cm; Kudowa-Zdrój, [ca 1:10 000], 18x11 cm; Náchod, [ca 1:10 000], 18x11 cm; Polanica-Zdrój, [ca

1:10 000], 18x11 cm; Trutnov, [ca 1:10 000], 18x11 cm; [Mapa drogowa-Sudety zachodnie], 1:700 000, 21x23 cm. – Verso: inform. turyst.-krajozn. z fot. – Cop. EKO-GRAF Wrocław 2009/2010. – Treść mapy w jęz. pol. i czes., legenda i tekst także w jęz. niem.

ISBN 978-83-61157-07-6

1. Stołowe, Góry – mapy turystyczne 2. Broumov (Czechy; okręg) – mapy turystyczne 3. Adrspasko-Cieplickie, Skały (Czechy) – mapy turystyczne 4. Szczeliniec Wielki – mapy turystyczne 5. Błędne Skały – mapy turystyczne 6. Broumov (Czechy) – mapy 7. Duszniki-Zdrój (woj. dolnośląskie) – mapy 8. Kudowa-Zdrój (woj. dolnośląskie) – mapy 9. Náchod (Czechy) – mapy 10. Polanica-Zdrój (woj. dolnośląskie) – mapy 11. Trutnov (Czechy) – mapy 12. Sudety Zachodnie – mapy drogowe

912(438:2)+912(4)

b24175778

289/2009

### **Sudety. 1:190 000**

Sudety (Sudeten) : mapa turystyczna (Touristenkarte) : skala (Maßstab) 1:190 000 / oprac. (Bearbeitung) PLAN ; zespół red.: Daniel Jończy, Rafał Fronia, Piotr Pietrzak ; tekst Jacek Potocki. – Wyd. (Ausgabe) 5. – Skala (Maßstab) 1:190 000. – Jelenia Góra : PLAN, 2009. – 1 mapa : kolor. ; 68x98 cm, złoż. 24x13 cm.

Tyt. z mapy. – Rzeźba terenu: poziomice, punkty wysokości, sygnatury skał. – Mapa poboczna: Sudety - mapa fizyczna (Sudeten - Physikalische Karte), [ca 1:475 000], 26x42 cm. – Verso: inform. turyst.-krajozn. z fot. – Galileos - logo handlowe. – Treść mapy w jęz. pol., niem. i czes., legenda i tekst w jęz. pol. i niem.

ISBN 978-83-60975-49-7

1. Sudety – mapy turystyczne 2. Sudety – geografia fizyczna – mapy

912(438:2)+912(4:2)

b24317871

290/2009

### **Sudety. 1:200 000**

Sudety : część wschodnia : mapa samochodowo-krajoznawcza 1:200 000 / oprac. Polskie Przedsiębiorstwo Wydawnictw Kartograficznych im. E. Romera, S.A. ; red.: Beata Konopska, Michał Starzewski ; zespół red.: Leszek Glinka [et al.]. – Wyd. 2 / red. Leszek Glinka, Jan Goleń. – Skala 1:200 000. – Warszawa : PPWK, 2008. – 1 mapa : kolor. ; 96x65 cm, złoż. 22x12 cm.

Tyt. panelowy. – Trasy wycieczkowe oprac. na podst. materiałów Bogdana Mikułowskiego i Zbigniewa T. Wernera. – Data wyd. z CIP. – Rzeźba terenu: cieniowanie, punkty wysokości. – Mapy poboczne - plany miast w skali 1:15 000: Jawor, 12x11 cm; Szczawno-Zdrój, 12x11 cm; Świdnica, 24x11 cm; Kłodzko, 24x22 cm; Bardo, 12x11 cm; Złoty Stok, 12x11 cm; Kudowa-Zdrój, 12x22 cm; Bystrzyca Kłodzka, 12x11 cm; Łądek-Zdrój, 12x22 cm; Duszniki-Zdrój, 24x11 cm; Polanica-Zdrój, 24x11 cm; Stronie Śląskie, 12x11 cm; Náchod, 12x11 cm; Jeseník, 12x11 cm. – Verso: schematy 9 tras wycieczkowych z opisem i fot., inform. krajozn. – COPERNICUS - logo handlowe PPWK. – Nr kat. 54-092-01-02. – Cop. by PPWK im. E. Romera S.A. – Treść mapy w jęz. pol. i czes., legenda w jęz. pol., ang. i niem., tekst w jęz. pol.

ISBN 978-83-7539-134-3

1. Sudety – mapy turystyczne 2. Sudety – mapy drogowe 3. Jawor (woj. dolnośląskie) – mapy 4. Szczawno-Zdrój (woj. dolnośląskie) – mapy 5. Świdnica (woj. dolnośląskie) – mapy 6. Kłodzko (woj. dolnośląskie) – mapy 7. Bardo (woj. dolnośląskie) – mapy 8. Złoty Stok (woj. dolnośląskie) – mapy 9. Kudowa-Zdrój (woj. dolnośląskie) – mapy 10. Bystrzyca Kłodzka (woj. dolnośląskie) – mapy 11. Łądek-Zdrój (woj. dolnośląskie) – mapy 12. Duszniki-Zdrój (woj. dolnośląskie) – mapy 13. Polanica-Zdrój (woj. dolnośląskie) – mapy 14. Stronie Śląskie (woj. dolnośląskie) – mapy 15. Náchod (Czechy) – mapy 16. Jeseník (Czechy) – mapy

912(438:2)

b22333472

291/2009

### **Sudety. 1:200 000**

Sudety : część wschodnia : mapa samochodowo-krajoznawcza 1:200 000 / oprac. Polskie Przedsiębiorstwo Wydawnictw Kartograficznych im. E. Romera, S.A. ; red.: Beata Konopska, Michał Starzewski ; zespół red.: Leszek Glinka [et al.]. – Wyd. 2 / red. Leszek Glinka, Jan Goleń. – Skala 1:200 000. – Warszawa : PPWK, 2008. – 1 mapa : kolor. ; 96x65 cm, złoż. 22x12 cm, laminowana.

Trasy wycieczkowe oprac. na podst. materiałów Bogdana Mikułowskiego i Zbigniewa T. Wernera. – Tyt. panelowy. – Data wyd. z CIP. – Rzeźba terenu: cieniowanie, punkty wysokości. – Mapy poboczne - plany miast w skali 1:15 000: Jawor, 12x11 cm; Szczawno-Zdrój, 12x11 cm; Świdnica, 24x11 cm; Kłodzko, 24x22 cm; Bardo, 12x11 cm; Złoty Stok, 12x11 cm; Kudowa-Zdrój, 12x22 cm; Bystrzyca Kłodzka, 12x11 cm; Łądek-Zdrój, 12x22 cm; Duszniki-Zdrój, 24x11 cm; Polanica-Zdrój, 24x11 cm; Stronie Śląskie, 12x11 cm; Náchod, 12x11 cm; Jeseník, 12x11 cm. – Verso: schematy 9 tras wycieczkowych z opisem i fot., inform. krajozn. – COPERNICUS - logo handlowe PPWK. – Nr kat. 54-092-55-01. – Cop. by PPWK im. E. Romera S.A. – Treść mapy w jęz. pol. i czes., legenda w jęz. pol., ang. i niem., tekst w jęz. pol.

ISBN 978-83-7539-155-8

1. Sudety – mapy turystyczne 2. Sudety – mapy drogowe 3. Jawor (woj. dolnośląskie) – mapy 4. Szczawno-Zdrój (woj. dolnośląskie) – mapy 5. Świdnica (woj. dolnośląskie) – mapy 6. Kłodzko (woj. dolnośląskie) – mapy 7. Bardo (woj. dolnośląskie) – mapy 8. Złoty Stok (woj. dolnośląskie) – mapy 9. Kudowa-Zdrój (woj. dolnośląskie) – mapy 10. Bystrzyca Kłodzka (woj. dolnośląskie) – mapy 11. Łądek-Zdrój (woj. dolnośląskie) – mapy 12. Duszniki-Zdrój (woj. dolnośląskie) – mapy 13. Polanica-Zdrój (woj. dolnośląskie) – mapy 14. Stronie Śląskie (woj. dolnośląskie) – mapy 15. Náchod (Czechy) – mapy 16. Jeseník (Czechy) – mapy

912(438:2)

b2233340x

292/2009

### **Sudety. 1:200 000**

Sudety : część zachodnia : mapa samochodowo-krajoznawcza 1:200 000 / oprac. Polskie Przedsiębiorstwo Wydawnictw Kartograficznych S.A. ; red.: Beata Konopska, Michał Starzewski ; zespół red.: Leszek Glinka [et al.]. – Wyd. 3 / red. Leszek Glinka, Jan Goleń. – Skala 1:200 000. – Warszawa : PPWK, 2008. – 1 mapa : kolor. ; 66x84 cm, złoż. 22x12 cm.

Tyt. panelowy. – Data wyd. z CIP. – Trasy wycieczkowe oprac. na podst. materiałów Bogdana Mikułowskiego i Zbigniewa T. Wernera. – Rzeźba terenu: cieniowanie, punkty wysokości. – Mapy poboczne - plany miast w skali 1:15 000: Lubań, 22x12 cm; Lwówek Śląski, 11x12 cm; Gryfów Śląski, 11x12 cm; Złotoryja, 22x12 cm; Świeradów-Zdrój, 11x12 cm; Cieplice Śląskie-Zdrój (Jelenia Góra), 11x12 cm; Jelenia Góra, 22x24 cm; Kamienna Góra, 22x12 cm; Szklarska Poręba, 11x24 cm; Karpacz, 11x24 cm; Kowary, 11x12 cm; Liberec, 11x12 cm; Harrachov, 11x12 cm;



Špindlerův Mlýn, 11x12 cm. – Verso: schematy 9 tras wycieczkowych z opisem i fot., inform. krajozn. – COPERNICUS - logo handlowe PPWK. – Nr kat. 54-093-01-03. – Cop. by Polskie Przedsiębiorstwo Wydawnictw Kartograficznych im. Eugeniusza Romera S.A. – Treść mapy w jęz. pol. i czes., legenda w jęz. pol., ang. i niem., tekst w jęz. pol.

ISBN 978-83-7539-237-1

1. Sudety – mapy turystyczne 2. Sudety – mapy drogowe 3. Lubań (woj. dolnośląskie) – mapy 4. Lwówek Śląski (woj. dolnośląskie) – mapy 5. Gryfów Śląski (woj. dolnośląskie) – mapy 6. Złotoryja (woj. dolnośląskie) – mapy 7. Świeradów-Zdrój (woj. dolnośląskie) – mapy 8. Jelenia Góra (woj. dolnośląskie) – Cieplice Śląskie-Zdrój – mapy 9. Jelenia Góra (woj. dolnośląskie) – mapy 10. Kamienna Góra (woj. dolnośląskie) – mapy 11. Szklarska Poręba (woj. dolnośląskie) – mapy 12. Karpacz (woj. dolnośląskie) – mapy 13. Kowary (woj. dolnośląskie) – mapy 14. Liberec (Czechy) – mapy 15. Szpindlerowy Młyn (Czechy) – mapy

912(438:2)

b22996175

293/2009

### **Sudety. 1:200 000**

Sudety : część zachodnia : mapa samochodowo-krajoznawcza 1:200 000 / oprac. Polskie Przedsiębiorstwo Wydawnictw Kartograficznych S.A. ; red.: Beata Konopska, Michał Starzewski ; zespół red.: Leszek Glinka [et al.]. – Wyd. 3 / red. Leszek Glinka, Jan Goleń. – Skala 1:200 000. – Warszawa : PPWK, 2008. – 1 mapa : kolor. ; 66x84 cm, złoż. 22x12 cm, laminowany.

Tyt. panelowy. – Data wyd. z CIP. – Trasy wycieczkowe oprac. na podst. materiałów Bogdana Mikułowskiego i Zbigniewa T. Wernera. – Rzeźba terenu: cieniowanie, punkty wysokości. – Mapy poboczne - plany miast w skali 1:15 000: Lubań, 22x12 cm; Lwówek Śląski, 11x12 cm; Gryfów Śląski, 11x12 cm; Złotoryja, 22x12 cm; Świeradów-Zdrój, 11x12 cm; Cieplice Śląskie-Zdrój (Jelenia Góra), 11x12 cm; Jelenia Góra, 22x24 cm; Kamienna Góra, 22x12 cm; Szklarska Poręba, 11x24 cm; Karpacz, 11x24 cm; Kowary, 11x12 cm; Liberec, 11x12 cm; Harrachov, 11x12 cm; Špindlerův Mlýn, 11x12 cm. – Verso: schematy 9 tras wycieczkowych z opisem i fot., inform. krajozn. – COPERNICUS - logo handlowe PPWK. – Nr kat. 54-093-55-01. – Cop. by PPWK im. E. Romera S.A. – Treść mapy w jęz. pol. i czes., legenda w jęz. pol., ang. i niem., tekst w jęz. pol.

ISBN 978-83-7539-241-8

1. Sudety – mapy turystyczne 2. Sudety – mapy drogowe 3. Lubań (woj. dolnośląskie) – mapy 4. Lwówek Śląski (woj. dolnośląskie) – mapy 5. Gryfów Śląski (woj. dolnośląskie) – mapy 6. Złotoryja (woj. dolnośląskie) – mapy 7. Świeradów-Zdrój (woj. dolnośląskie) – mapy 8. Jelenia Góra (woj. dolnośląskie) – Cieplice Śląskie-Zdrój – mapy 9. Jelenia Góra (woj. dolnośląskie) – mapy 10. Kamienna Góra (woj. dolnośląskie) – mapy 11. Szklarska Poręba (woj. dolnośląskie) – mapy 12. Karpacz (woj. dolnośląskie) – mapy 13. Kowary (woj. dolnośląskie) – mapy 14. Liberec (Czechy) – mapy 15. Szpindlerowy Młyn (Czechy) – mapy

912(438:2)

b2299614x

294/2009

### **Sudety. 1:200 000**

The Sudety : Tourist Attraction Map : scale 1:200 000 / oprac. PLAN ; red. Rafał Fronia, Marcin Papaj ; tekst Marcin Papaj. – Wyd. 3. – Scale 1:200 000. – Jelenia Góra : PLAN, 2008/2009. – 1 mapa : kolor. ; ark. pap. 68x98 cm, złoż. 24x13 cm.

Tyt. panelowy. – Rzeźba terenu: poziomice, cieniowanie, punkty wysokości, sygnatury skał. – Mapy poboczne: Sudety - mapa fizyczna, [ca 1:1 000 000], 13x19 cm; Podział administracyjny Sudetów, [ca 1:1 000 000], 13x19 cm; Turystyka w Sudetach, [ca 1:1 000 000], 14x19 cm; Ochrona przyrody w Sudetach, [ca 1:1 000 000], 14x19 cm. – Verso: inform. turyst.-krajozn. z fot., objaśnienie winietek użytych na mapie. – Wybrane atrakcje turystyczne oznaczono winietkami. – Galileos - logo handlowe. – Treść mapy w jęz. pol. i czes., legenda także w jęz. niem. i ang., tekst w jęz. ang.

ISBN 978-83-60975-03-9

1. Sudety – mapy turystyczne 2. Sudety – geografia fizyczna – mapy 3. Sudety – środowisko – ochrona – mapy 4. Dolnośląskie, województwo – podział administracyjny – stan na 2001 r. – mapy

912(438:2)+912(4:2)

b24318292

295/2009

### **Sudety Środkowe. 1:40 000**

Sudety Środkowe : mapa turystyczna : skala 1:40 000 : Góry Sowie, Góry Kamienne, Góry Wałbrzyskie / oprac. Wydawnictwo Turystyczne PLAN s.c. ; zespół red. Daniel Jończy [et al.]. – Wyd. 5. – Skala 1:40 000. – Jelenia Góra : PLAN, 2009 (Kraków : Leyko). – 1 mapa : dwustronny, kolor. ; ark. pap. 98x68 cm, złoż. 25x12 cm.

Tyt. panelowy. – Rzeźba terenu: poziomice, punkty wysokości, rys. i sygnatury skał. – Verso: inform. turyst.-krajozn. z fot. – Cop. PLAN. – Treść mapy w jęz. pol. i czes., legenda w jęz. pol. i niem., tekst w jęz. pol.

ISBN 978-83-60975-18-3

1. Sudety Środkowe – mapy turystyczne 2. Sowie, Góry – mapy turystyczne 3. Kamienne, Góry – mapy turystyczne 4. Wałbrzyskie, Góry – mapy turystyczne

912(438:2)

b24325302

296/2009

### **Sudety Zachodnie. 1:50 000**

Bergson Winter Challenge, 25.02-04.03.2007 : Extreme Experience = Ekstremalne przeżycia / PLAN. – Skala 1:50 000. – Jelenia Góra : PLAN, [2008]. – 1 mapa : kolor. ; 68x85 cm, złoż. 23x12 cm.

Tyt. panelowy. – Rzeźba terenu: poziomice, punkty wysokości. – Dok. dotyczy światowego, zimowego rajdu ekstremalnego na terenie Sudetów Zachodnich. – Mapy poboczne: Jakuszyce, 1:30 000, 33x35 cm; Okolice Karpacza, 1:30 000, 33x48 cm; Karpacz, 1:10 000, 17x23 cm; Rudawy Janowickie, 1:20 000, 21x23 cm. – Zawiera 3 schematy: Sztolnie Kowary, Zamek Chojnik, Zamek Bolczów. – Recto: plany terenowe 10 etapów. – Verso: opis trasy rajdu. – Cop. PLAN. – Treść mapy w jęz. pol. i czes., legenda w jęz. pol. i ang.

ISBN 978-83-60044-82-7

1. Sudety Zachodnie – mapy turystyczne 2. Szklarska Poręba (woj. dolnośląskie) – Jakuszyce – mapy turystyczne 3. Karpacz (woj. dolnośląskie ; okręg) – mapy turystyczne 4. Kowary (woj. dolnośląskie ; okręg) – mapy 5. Karpacz (woj. dolnośląskie) – mapy turystyczne 6. Rudawy Janowickie – mapy turystyczne 7. Sporty ekstremalne – Polska – mapy

912(438:2)

b21613114

297/2009

### **Sudety Zachodnie.** 1:75 000

Sudety Zachodnie : mapa atrakcji turystycznych : skala 1:75 000 / Wydawnictwo Turystyczne PLAN ; red.: Rafał Fronia, Marcin Papaj ; tekst: Piotr Pietrzak, Marcin Papaj. – Wyd. 4 popr. i rozsz., 2008 r. – Skala 1:75 000. – Jelenia Góra : PLAN, 2008. – 1 mapa : kolor. ; ark. pap. 68x98 cm, złoż. 24x13 cm.

Tyt. panelowy. – Rzeźba terenu: poziomice, punkty wysokości, sygnatury skał. – Verso: inform. turyst. o oznaczonych na mapie obiektach z fot. – Galileos - logo handlowe. – Treść mapy w jęz. pol. i czes., legenda w jęz. pol., niem. i ang., tekst w jęz. pol.

ISBN 978-83-60975-58-9

1. Sudety Zachodnie – mapy turystyczne

912(438:2)

b24326100

298/2009

### **Sulejowskie, Jezioro.** 1:70 000

Zalew Sulejowski, Spała, Tomaszów nad Pilicą : mapa turystyczno-administracyjna 1:70 000 = tourist map = touristische Karte / AZYMUT Wydawnictwo Kartograficzne ; Red. i oprac. aut.: Paweł Szymczak i Bożena Szymczak ; współpr. Mariusz Kubiak. – Skala 1:70 000. – Łódź : Azymut Wydaw.; 2008. – 1 mapa : kolor. ; 68x77 cm, złoż. 22x11 cm.

Tyt. panelowy. – Rzeźba terenu: poziomice, punkty wysokości. – Mapy poboczne: Spała, 1:10 000, 18x19 cm; Tomaszów Maz., 1:12 500, 19x20 cm; [Okolice Tomaszowa Maz.], 1:750 000, 22x10 cm. – Verso: inform. turyst.-krajozn. z fot. – REGIO - logo produktu marki CartoMedia. – Opracowano na zlecenie i wydano dla Starostwa Powiatowego w Tomaszowie Mazowieckim, Wydział informacji Turystycznej i Promocji. – Cop. AZYMUT. – Treść mapy w jęz. pol., legenda także w jęz. ang. i niem.

ISBN 978-83-88467-56-1

1. Sulejowskie, Jezioro – mapy turystyczne 2. Tomaszów Mazowiecki (woj. łódzkie) – mapy 3. Tomaszów Mazowiecki (woj. łódzkie ; okręg) – mapy turystyczne 4. Spała (woj. łódzkie ; okręg) – mapy turystyczne 5. Spalski Park Krajobrazowy – mapy turystyczne 6. Sulejowski Park Krajobrazowy – mapy turystyczne

912(438:2)+912(438)LD

b20615097

299/2009

### **Ścieniawica.** 1:10 000

Ścieniawica / oprac. topogr. 2007 r., oprac. kartogr. 2007 r. ; wyk. - konsorcjum w składzie: OPGK Sp. z o.o., Koszalin; GEOMAR S.A., Szczecin; GISPRO Sp. z o.o., Szczecin. – Skala 1:10 000 ; współrzędne prostokątne w ukł. "1992", współrzędne geograficzne geodezyjne w ukł. EUREF-89, elipsoida GRS-80 (E 14°52'30"-E 14°56'15"/N 52°47'30"-N 52°45'00"). – [Warszawa] : Główny Geodeta Kraju, 2008 (Rzeszów : Geokart-International). – 1 mapa : kolor. ; 48x44 cm.

(Mapa topograficzna Polski w standardzie TBD 1:10 000. Ukł. 1992 ; N-33-114-D-b-3).

[zob. Skorowidz mapy topograficznej Polski 1:10 000](#)

Tyt. znad ramki mapy. – Instrukcja do mapy sporządzona przez GUGiK. – Poziom odniesienia wysokości Kronsztadt-86. – Rzeźba terenu: poziomice, punkty wysokości. – Objaśnienie znaków na lewym marginesie. – Na dolnym marginesie podział administracyjny. – [Współfinansowanie] Urząd Marszałkowski Woj. Lubuskiego. – Cop. Główny Geodeta Kraju. – Dok. kartogr. w jęz. pol.

ISBN 978-83-254-0194-8

1. Ścieniawica (dolina) – mapy topograficzne

912(438:2)

b21156359

300/2009

### **Ślęży, Masyw.** 1:25 000, 1:10 000

Masyw Ślęży : mapa turystyczna : skala 1:25 000 = tourist map = Touristenkarte ; Sobótka : plan miasta : skala 1:10 000 = Stadtplan = town plan / Wydawnictwo Turystyczne PLAN ; oprac. Rafał Fronia [et al.]. – Wyd. 4. – Skala 1:25 000. – Skala 1:10 000. – Jelenia Góra : PLAN, cop. 2009. – 2 mapy na 1 ark. : dwustronny, kolor. ; ark. pap. 68x48 cm, złoż. 24x12 cm.

Tyt. panelowy. – W oprac. wykorzystano mapę do BnO Góra Ślęża autorstwa Grzegorza Zwolińskiego. – Rzeźba terenu: poziomice, punkty wysokości, sygnatury skał. – Verso: inform. turyst.-kajozn. z fot. – Galileos - logo handlowe. – Cop. Wydawnictwo Turystyczne PLAN 2009. – Treść mapy i tekst w jęz. pol., legenda także w jęz. czes., niem. i ang.

ISBN 978-83-60975-43-5

1. Ślęży, Masyw – mapy turystyczne 2. Ślężański Park Krajobrazowy – mapy turystyczne 3. Sobótka (woj. dolnośląskie) – mapy

912(438:2)+912(438)DS

b2431755x

301/2009

### **Śnieżnika, Masyw.** 1:40 000

Masyw Śnieżnika, Góry Bialskie, Góry Złote, Krowiarki : skala 1:40 000 / Studio PLAN ; red.: Grzegorz Zwoliński ; teksty: Kazimierz Dura ; kartogr.: Stanisław Namysł [et al.]. – Wyd. 4. – Skala 1:40 000. – Wrocław : Studio PLAN, 2009. – 1 mapa : kolor. ; ark. pap. 98x67 cm, złoż. 25x12 cm.

Tyt. panelowy. – Rzeźba terenu: poziomice, punkty wysokości, sygnatury skał. – Mapy poboczne: Łądek Zdrój, 1:10 000, 12x22 cm; Stronie Śląskie, 1:15 000, 11x10 cm; Międzygórze, 1:7 000, 11x22 cm; Międzyzlesie, 1:10 000, 18x11 cm; Złoty Stok, 1:15 000, 15x11 cm. – Verso: inform.

turyst.-krajozn. z fot., wykaz szlaków rowerowych. – Galileos - logo handlowe. – Nr katalogowy 02-09-81. – Treść mapy w jęz. pol. i czes., legenda i tekst w jęz. pol.

ISBN 978-83-61829-96-6

1. Śnieżnika, Masyw – mapy turystyczne 2. Bialskie, Góry – mapy turystyczne 3. Złote, Góry – mapy turystyczne 4. Krowiarki (góry) – mapy turystyczne 5. Łądek-Zdrój (woj. dolnośląskie) – mapy 6. Stronie Śląskie (woj. dolnośląskie) – mapy 7. Międzygórze (woj. dolnośląskie) – mapy 8. Międzylesie (woj. dolnośląskie) – mapy 9. Złoty Stok (woj. dolnośląskie) – mapy

912(438:2)

b24422319

302/2009

### **Świętokrzyskie, Góry. 1:100 000**

Góry Świętokrzyskie : mapa dla turystów pieszych i zmotoryzowanych 1:100 000 / prace red.-kartogr. Warszawskie Przedsiębiorstwo Geodezyjne (Elżbieta Dobrzyńska [et al.]) ; zdj. i oprac. treści krajozn.-turyst. Agencja JP (Ryszard Garus, Jacek Pernal, Anna Sawa). – Wyd. 12 - aktual. w IV 2008. – Skala 1:100 000. – Kielce : JP Agencja, 2008. – 1 mapa : kolor. ; 67x97 cm, złoż. 23x13 cm.

Tyt. panelowy. – Treść topogr. oprac. na podst. map topogr. 1:100 000. – Rzeźba terenu: poziomice, cieniowanie, punkty wysokości. – Mapy poboczne: Kielce [centrum], 1:10 000, 22x23 cm; Kielce [szlak miejski, ca 1:6 000], 16x16 cm. – Verso: inform. turyst.-krajozn. z fot., tabele odległości na szlakach turyst., inform. teledresowy, indeks ulic. – Treść mapy i tekst w jęz. pol., legenda także w jęz. niem. i ang.

ISBN 83-60166-77-3

1. Świętokrzyskie, Góry – mapy turystyczne 2. Kielce (woj. świętokrzyskie) – mapy

912(438:2)

b24031951

303/2009

### **Świętokrzyskie, Góry. 1:100 000**

Góry Świętokrzyskie : mapa dla turystów pieszych i zmotoryzowanych 1:100 000 / prace red.-kartogr.: Warszawskie Przedsiębiorstwo Geodezyjne (Elżbieta Dobrzyńska [et al.]) ; zdj. i oprac. treści krajozn.-turyst. Agencja JP (Ryszard Garus, Jacek Pernal, Anna Sawa). – Wyd. 13, aktual. w 2009. – Skala 1:100 000. – Kielce : JP Agencja, 2009. – 1 mapa : kolor. ; 67x97 cm, złoż. 23x13 cm.

Tyt. panelowy. – Treść topogr. oprac. na podst. map topogr. 1:100 000. – Rzeźba terenu: poziomice, cieniowanie, punkty wysokości. – Mapy poboczne: Kielce [centrum], 1:10 000, 22x23 cm; Kielce [szlak miejski, ca 1:6 000], 16x16 cm. – Verso: inform. turyst.-krajozn. z fot., tabele odległości na szlakach turyst., inform. teledresowy, indeks ulic. – Treść mapy i tekst w jęz. pol., legenda także w jęz. niem. i ang.

ISBN 83-60166-98-6

1. Świętokrzyskie, Góry – mapy turystyczne 2. Kielce (woj. świętokrzyskie) – mapy

912(438:2)

b24032062

304/2009

### **Tatry.**

Panorama Tatr / Wydawnictwo Turystyczne PLAN ; panorama - Grzegorz Kordek. – Jelenia Góra : PLAN, 2009. – 1 panorama : kolor. ; 26x98 cm, laminowana, zrolowana w pudełku.

Tyt. z pudełka. – Rzeźba terenu: punkty wysokości. – Panorama - widok od północy. – Dok. kartogr. w jęz. pol.

ISBN 978-83-61942-16-0

1. Tatry – Polska – panorama

912(438:2)

b24326331

305/2009

### **Tatry. 1:20 000**

Tatry Zachodnie : mapa turystyczna 1:20 000 / oprac. Polskie Przedsiębiorstwo Wydawnictw Kartograficznych S.A. ; red.: Beata Konopska, Michał Starzewski ; zespół red.: Joanna Kubiczek-Korcala [et al.]. – Wyd. 3 / red. wyd.: Mikołaj Cacopulos, Wojciech Nerlo. – Skala 1:20 000. – Warszawa : PPWK, 2008. – 1 mapa : kolor. ; 56x86 cm, złoż. 23x12 cm.

Tyt. panelowy. – Data wyd. z CIP. – Rzeźba terenu: poziomice, cieniowanie, punkty wysokości, rys. skał. – Verso: inform. turyst.-krajozn. z fot., 4 panoramy. – COPERNICUS - logo handlowe PPWK. – Nr kat. 54-085-01-03. – Cop. by PPWK S.A. – Treść mapy w jęz. pol., legenda także w jęz. ang., niem. i słowac.

ISBN 978-83-7539-229-6

1. Tatry – Polska – mapy turystyczne 2. Tatry Zachodnie – Polska – mapy turystyczne

912(438:2)

b22999693

306/2009

### **Tatry. 1:20 000**

Tatry Zachodnie : mapa turystyczna 1:20 000 / oprac. Polskie Przedsiębiorstwo Wydawnictw Kartograficznych S.A. ; red.: Beata Konopska, Michał Starzewski ; zespół red.: Joanna Kubiczek-Korcala [et al.]. – Wyd. 3 / red. wyd.: Mikołaj Cacopulos, Wojciech Nerlo. – Skala 1:20 000. – Warszawa : PPWK, 2008. – 1 mapa : kolor. ; 56x86 cm, złoż. 23x12 cm, laminowany.

Tyt. panelowy. – Data wyd. z CIP. – Rzeźba terenu: poziomice, cieniowanie, punkty wysokości, rys. skał. – Verso: inform. turyst.-krajozn. z fot., 4 panoramy. – COPERNICUS - logo handlowe PPWK. – Nr kat. 54-085-55-01. – Cop. by PPWK S.A. – Treść mapy w jęz. pol., legenda także w jęz. ang., niem. i słowac.

ISBN 978-83-7539-232-6

1. Tatry – Polska – mapy turystyczne 2. Tatry Zachodnie – Polska – mapy turystyczne

912(438:2)

b22999826

307/2009

**Tatry.** 1:50 000

Tatry polskie i słowackie : mapa turystyczna 1:50 000 / Wydawnictwo Kartograficzne EKO-GRAF Spółka z o.o. ; red. Tomasz Bieroński [et al.] ; Zdj. Jacek Biernat [et al.]. – Skala 1:50 000. – Wrocław : EKO-GRAF, cop. 2009/2010. – 1 mapa : kolor. ; 66x97 cm, złoż. 23x13 cm.

Tyt. na dwóch panelach. – Rzeźba terenu: poziomice, cieniowanie, punkty wysokości, rys. skał. – Mapy poboczne: Szlaki turystyczne, [ca 1:100 000], 29x48 cm; [Zakopane, ca 1:20 000], 22x36 cm; [Woj. małopolskie cz. pld.], 1:600 000, 21x23 cm. – Verso: inform turyst.-krajozn. z fot. – EKO-GRAF, Wrocław 2009/2010. – Treść mapy w jęz. pol. i słowac., legenda także w jęz. ang. i niem.

ISBN 978-83-61157-16-8

1. Tatry – mapy turystyczne 2. Tatry – Polska – mapy turystyczne 3. Tatry – Słowacja – mapy turystyczne 4. Zakopane (woj. małopolskie) – mapy 5. Małopolskie, województwo – mapy drogowe

912(438:2)+912(4:2)

b24175675

308/2009

**Tatry.** 1:65 000

Tatry polskie i słowackie : mapa grzbietowa / oprac.: Wydawnictwo Góry ; Marian Kunicki, Tadeusz Szczerba. – Skala 1:65 000. – [Kraków : "Lewiatan", 2009]. – 1 mapa : kolor. ; 33x98 cm, złoż. 17x13 cm.

Tyt. panelowy. – Rzeźba terenu: punkty wysokości, linie grzbietowe. – Verso: zestawienie znakowanych szlaków, reklamy. – Cop. Marian Kunicki, Tadeusz Szczerba. – Dok. kartogr. w jęz. pol.

1. Tatry – Polska – mapy turystyczne 2. Tatry – Słowacja – mapy turystyczne

912(438:2)+912(4:2)

b24303008

309/2009

**Tucholskie, Bory.** 1:150 000

Bory Tucholskie : mapa turystyczna 1:150 000 = Tucheler Heide : Touristische Karte = Tuchola Forest / Wydawnictwo "REGION" ; treść, zdj.: Leszek Ciżmowski, Jarosław Ellwart [et al.]. – Skala 1:150 000. – Gdynia : REGION, 2009 (Bydgoszcz : Color-Print). – 1 mapa : kolor. ; 91x66 cm, złoż. 23x13 cm.

Tyt. panelowy. – Mapa ukazała się z inicjatywy i przy współpr. z Lokalną Organizacją Turystyczną "Bory Tucholskie". – Recto: inform. teled adresowy. – Verso: inform. turyst.-krajozn. z mapami wybranych obszarów i fot. – Tylony panel: mapa pogładowa. – Treść mapy w jęz. pol., legenda także w jęz. niem. i ang., tekst w jęz. pol. i niem.

ISBN 978-83-7591-026-1

1. Tucholskie, Bory – mapy turystyczne 2. Park Narodowy Bory Tucholskie – mapy turystyczne 3. Zaborski Park Krajobrazowy – mapy turystyczne 4. Wdzydzki Park Krajobrazowy – mapy turystyczne 5. Tucholski Park Krajobrazowy – mapy turystyczne 6. Wdecki Park Krajobrazowy – mapy turystyczne

912(438:2)

b24328261

310/2009

**Warta.** [ca 1:600 000]

Kajakiem po Warcie : mapa, przystanie, wypożyczalnia kajaków, noclegi / tekst Stefan Drajewski ; mapa Pietruska & Mierkiewicz Sp. z o.o. – [Skala ca 1:600 000]. – Poznań : Wielkopolska Organizacja Turystyczna, 2008 (Poznań : Drukarnia Grafika). – 1 mapa : kolor. ; ark. pap. 44x33 cm, złoż. 22x11 cm.

Tyt. panelowy. – Recto: Baza noclegowa, wypożyczalnia kajaków. – Verso: inform. turyst.-krajozn. z fot. – Wydawnictwo współfinansowane przez Urząd Marszałkowski Województwa Wielkopolskiego. – Dok. kartogr. w jęz. pol.

ISBN 978-83-60519-94-3

1. Warta (dorzecze) – mapy turystyczne 2. Turystyka wodna – Polska – mapy

912(438:2)

b23423079

311/2009

**Wieprz.** [ca 1:57 000]

Szlak wodny Wieprz : Obroc, Zwierzyniec, Szczebrzeszyn, Nielisz / oprac. i foto Edward Słoniewski. – [Skala ca 1:57 000]. – Zamość : PTTK Oddział w Zamościu, 2008. – 1 mapa : kolor. ; ark. pap. 40x42 cm, złoż. 20x11 cm.

Tyt. panelowy. – Mapa poboczna: Rzeka Wieprz od źródła do ujścia do Wisły, [ca 1:1 500 000], 10x8 cm. – Recto i verso: opis szlaku kajakowego z fot. – Sfinansowano ze środków budżetowych Samorządu Województwa Lubelskiego w 2008 r. – Dok. kartogr. w jęz. pol.

ISBN 978-83-927810-0-4

1. Wieprz (dorzecze) – mapy turystyczne 2. Zwierzyniec (woj. lubelskie, pow. Zamość ; okręg) – mapy turystyczne 3. Szczebrzeszyn (woj. lubelskie ; okręg) – mapy turystyczne 4. Nielisz (woj. lubelskie ; okręg) – mapy turystyczne 5. Obroc (woj. lubelskie ; okręg) – mapy turystyczne 6. Turystyka wodna – Polska – mapy turystyczne

912(438:2)

b23427929

312/2009

**Wiślana, Mierzeja.** 1:50 000

Mierzeja Wiślana : Żuławy Wiślane : mapa turystyczna : skala 1:50 000 / oprac. Wydawnictwo Turystyczne PLAN ; oprac. Damian Dutkiewicz [et al.] ; tekst Marcin Papaj. – Skala 1:50 000. – Jelenia Góra : PLAN, 2009 (Kraków : Leyko). – 1 mapa : kolor. ; 68x98 cm, złoż. 24x11 cm.

Tyt. panelowy. – Rzeźba terenu: poziomice, punkty wysokości. – Mapy poboczne: Stegna, 1:9 000, 30x32 cm; Krynica Morska, 1:9 000, 30x32 cm; Sztutowo, 1:9 000, 19x32 cm; Kąty Rybackie, 1:9 000, 15x21 cm; Frombork, 1:9 000, 15x21 cm; Jantar, 1:9 000, 12x32 cm; Mikoszewo, 1:9 000,

10x32 cm. – Verso: inform. turyst.-krajozn. z fot. – Tylony panel: skorowidz map Wydawnictwa Turystycznego PLAN dla Wybrzeża Bałtyku. – Galileos - logo handlowe. – Treść mapy i tekst w jęz. pol., legenda także w jęz. niem.

ISBN 978-83-61942-76-4

1. Wiślana, Mierzeja – mapy turystyczne 2. Żuławy Wiślane – mapy turystyczne 3. Stegna (woj. pomorskie) – mapy 4. Krynica Morska (woj. pomorskie) – mapy 5. Sztutowo (woj. pomorskie) – mapy 6. Kąty Rybackie (woj. pomorskie) – mapy 7. Frombork (woj. warmińsko-mazurskie) – mapy 8. Jantar (woj. pomorskie) – mapy 9. Mikoszewo (woj. pomorskie) – mapy 10. Park Krajobrazowy Wysoczyzny Elbląskiej – mapy turystyczne 11. Park Krajobrazowy Mierzeja Wiślana – mapy turystyczne

912(438:2)

b24318711

313/2009

### **Wiślana, Mierzeja.** [ca 1:300 000], [ca 1:12 500 - 1:22 000]

Mierzeja Wiślana ; Plany miast: Krynica Morska, Piaski, Przebrno, Kąty Rybackie, Sztutowo, Stegna, Jantar, Mikoszewo, Sobieszewo, Nowy Dwór Gdański / Kangur. – Wyd. 9, czerwiec 2008. – [Skala ca 1:300 000]. – [Skala ca 1:12 500 - 1:22 000]. – Gdynia : Kangur, 2008. – 11 map na 1 ark. : dwustronny, kolor. ; ark. pap. 40x59 cm, złoż. 20x12 cm.

Tyt. panelowy. – Zawiera mapy: [Południowe wybrzeże Zat. Gdańskiej, ca 1:300 000], 20x12 cm; Krynica Morska, [ca 1:20 000], 21x27 cm; Przebrno, [ca 1:16 500], 6x9 cm; Kąty Rybackie, [ca 1:15 000], 11x19 cm; Sztutowo, [ca 1:12 500], 17x23 cm; Stegna, [ca 1:12 500], 24x24 cm; Jantar, [ca 1:13 500], 13x30 cm; Mikoszewo, [ca 1:22 000], 7x15 cm; Sobieszewo, [ca 1:20 000], 7x12 cm; Nowy Dwór Gdański, [ca 1:16 500], 22x18 cm. – Recto i verso: spisy ulic, reklamy firm zlokalizowanych na mapach. – Cop. by Kangur. – Dok. kartogr. w jęz. pol.

ISBN 978-83-7598-003-5

1. Wiślana, Mierzeja – mapy turystyczne 2. Gdańska, Zatoka – mapy 3. Krynica Morska (woj. pomorskie) – mapy 4. Przebrno (woj. pomorskie) – mapy 5. Kąty Rybackie (woj. pomorskie) – mapy 6. Sztutowo (woj. pomorskie) – mapy 7. Stegna (woj. pomorskie) – mapy 8. Jantar (woj. pomorskie ; okręg) – mapy 9. Mikoszewo (woj. pomorskie) – mapy 10. Gdańsk (woj. pomorskie) – Sobieszewo – mapy 11. Nowy Dwór Gdański (woj. pomorskie) – mapy 12. Krynica Morska (woj. pomorskie) – Piaski – mapy

912(438:2)+912(438)PM

b23255250

314/2009

### **Wolin.** 1:45 000

Wyspa Wolin : mapa turystyczna : skala 1:45 000 / oprac. Wydawnictwo Turystyczne PLAN ; oprac.: Daniel Jończy, Rafał Fronia, Piotr Pietrzak. – Wyd. 3, lato 2009. – Skala 1:45 000. – Jelenia Góra : PLAN, 2009 (Kraków: Leyko). – 1 mapa : kolor. ; 68x98 cm, złoż. 24x13 cm.

Tyt. panelowy. – Rzeźba terenu: poziomice, punkty wysokości, sygnatura klifu. – Mapy poboczne: Wolin, 1:10 000, 25x23 cm; Kamień Pomorski, 1:8 000, 25x23 cm; Międzyzdroje, 1:8 000, 19x23 cm; Świnoujście-Centrum, 1:12 500, 19x23 cm; Okolice Wyspy Wolin, 1:550 000, 16x11 cm. – Verso: inform. turyst.-krajozn. z fot. – Tylony panel: skorowidz map Wydawnictwa Turystycznego PLAN dla Wybrzeża Bałtyku. – Galileos - logo handlowe. – Treść mapy w jęz. pol., legenda także w jęz. niem.

ISBN 978-83-61942-64-1

1. Wolin – mapy turystyczne 2. Wolin (woj. zachodniopomorskie) – mapy 3. Kamień Pomorski (woj. zachodniopomorskie) – mapy 4. Międzyzdroje (woj. zachodniopomorskie) – mapy 5. Świnoujście (woj. zachodniopomorskie) – mapy 6. Wolin (woj. zachodniopomorskie ; okręg) – mapy 7. Woliński Park Narodowy – mapy turystyczne

912(438:2)

b24325818

315/2009

### **Żarnowieckie, Jezioro.** 1:50 000

Jezioro Żarnowieckie i okolice - Gmina Gniewino, Gmina Krokowa : mapa turystyczna 1:50 000 = Zarnowitzer See und Umgebung : Touristische Karte / red. i skład Dorota Cierzan ; treść Jarosław Ellwart. – Wyd. 2. – Skala 1:50 000. – Gdynia : REGION, 2008 (Pelplin : "Bernardinum"). – 1 mapa : kolor. ; 46x48 cm, złoż. 24x14 cm.

Tyt. panelowy. – Na tylnym panelu odmienny tyt. mapy "Mapa turystyczna - Wokół Jez. Żarnowieckiego - Gmina Gniewino, gmina Krokowa". – Mapy poboczne: Białogóra, [ca 1:6 500], 8x13 cm; Dębki, [ca 1:10 000], 9x13 cm; Gniewino, [ca 1:15 000], 7x12 cm; Nadole, [ca 1:12 500], 9x9 cm; Krokowa, [ca 1:15 000], 8x9 cm. – Verso: inform. turyst.-krajozn. z fot. – Recto: inform. teleadresowy. – Przy oprac. mapy topogr. [!] wykorzystano materiały geodezyjne i kartogr. z zasobów Wojewódzkiego Ośrodka Dokumentacji Geodezyjnej. Plany miejscowości wykonano na podst. materiałów udostępnionych przez samorządy. – Cop. Wydawnictwo REGION. – Treść mapy w jęz. pol., legenda i tekst także w jęz. niem.

ISBN 978-83-7591-023-0

1. Żarnowieckie, Jezioro – mapy turystyczne 2. Gniewino (woj. pomorskie ; okręg) – mapy turystyczne 3. Krokowa (woj. pomorskie ; okręg) – mapy 4. Białogóra (woj. pomorskie) – mapy 5. Dębki (woj. pomorskie) – mapy 6. Krokowa (woj. pomorskie) – mapy 7. Gniewino (woj. pomorskie) – mapy 8. Nadole (woj. pomorskie) – mapy

912(438:2)

b22344901

316/2009

**Broumov (okolice).** Broumovsko, Góry Stołowe : turistická mapa 1:50 000 *zob. poz. 58*

**Karkonosze.** Krkonoše : Běžecké a sjezdové tratě 1:50 000 *zob. poz. 120*

**Kłodzko.** Kłodzko : skala 1:8 000 ; Kotlina Kłodzka : skala 1:50 000 *zob. poz. 328*

**Międzyzdroje.** Międzyzdroje ; Wyspa Wolin, Wyspa Usedom [!]: mapa turystyczna *zob. poz. 854*

**Obszar Specjalnej Ochrony Ptaków Natura 2000 "Góry Słonne".** Atlas przewodnik Obszaru Specjalnej Ochrony Ptaków Natura 2000 "Góry Słonne" *zob. poz. 202*

**Przechlewo (gmina).** Gmina Przechlewo ; Szlak kajakowy Górnej Brdy : mapa turystyczna *zob. poz. 713*

## 912(438)DS Województwo dolnośląskie

### **Bogatynia.** 1:12 000

Bogatynia : plan miasta 1:12 000 / oprac. Wydawnictwo Kartograficzne EKO-GRAF Spółka z o.o. ; tekst i zdj. Wydział Współpracy Regionalnej i Transgranicznej UMiG w Bogatyni. – Skala 1:12 000. – Wrocław : EKO-GRAF ; Bogatynia : Urząd Miasta i Gminy, cop. 2009. – 1 mapa : kolor. ; 81x56 cm, złoż. 21x12 cm.

Tyt. panelowy. – Rzeźba terenu: poziomice, rys. skarp. – Mapy poboczne: Centrum [Bogatyni], 1:7 500, 30x22 cm; Okolice Bogatyni, 1:100 000, 40x22 cm. – Verso: tekst inform. z fot. – EKO-GRAF, Wrocław 2009. – Treść mapy i tekst w jęz. pol., legenda także w jęz. niem., ang. i czes.

ISBN 978-83-61157-15-1

1. Bogatynia (woj. dolnośląskie) – mapy 2. Bogatynia (woj. dolnośląskie ; okręg) – mapy turystyczne

912(438)DS

b24175225

317/2009

### **Bystrzyca Kłodzka.** 1:8 000 [i.e. 1:7 500]

Bystrzyca Kłodzka : mapa turystyczna : skala 1:8 000 [!] = tourist map = Touristenkarte / Wydawnictwo Turystyczne Plan ; oprac. przy współpr. z UMiG w Bystrzycy Kłodzkiej: Tomasz Wojtasik, Piotr Pietrzak i Rafał Fronia. – Skala 1:8 000 [i.e. 1:7 500]. – Jelenia Góra : PLAN, cop. 2001 [i.e. post 2007]. – 1 mapa : kolor. ; ark. pap. 68x48 cm, złoż. 24x12 cm.

Tyt. panelowy. – Rzeźba terenu: poziomice, punkty wysokości, sygnatury skał. – Mapy poboczne: Długopole-Zdrój, 1:7 500, 21x11 cm; Międzygórze, 1:8 000, 13x19 cm; Bystrzyca Kłodzka centrum, 1:5 000, 8x9 cm; [Bystrzyca Kłodzka - okolice], 1:70 000, 36x44 cm. – Na panelu podano błędnie skale mapy głównej oraz dwóch map pobocznych. – Galileos - logo handlowe. – Nr kat. 3-08-04. – Cop. PLAN 2001. – Treść mapy w jęz. pol., legenda i tekst także w jęz. niem., ang. i czes.

ISBN 978-83-60975-53-4

1. Bystrzyca Kłodzka (woj. dolnośląskie) – mapy 2. Bystrzyca Kłodzka (woj. dolnośląskie ; okręg) – mapy turystyczne 3. Długopole-Zdrój (woj. dolnośląskie) – mapy 4. Międzygórze (woj. dolnośląskie) – mapy

912(438)DS

b24329149

318/2009

### **Dolnośląskie, województwo.** [ca 1:330 000]

Województwo dolnośląskie / Wydawnictwo Pergamena, Jan Zając ; projekt Kazimierz Kaliski ; oprac. graf.: Kazimierz Kaliski, Ksawery Kaliski. – [Skala ca 1:330 000]. – Katowice : Pergamena, 2003. – 1 mapa : kolor. ; ark. pap. 116x97 cm, na wałkach.

Tyt. z mapy. – Mapa stylizowana na mapę dawną, bogato zdobiona, z ozdobną pieczęcią lakową. – Bordiura: ryciny głównych budowli w danym powiecie wraz z herbem powiatu, u dołu galeria postaci ważnych w historii regionu oraz fragment prozy. – Nad mapą, w kartuszu godło Polski z herbem woj. dolnośląskiego, ozdobna róża wiatrów. – Pod mapą rys. perspektywiczny z charakterystycznymi budowlami i krajobrazem woj. dolnośląskiego. – Cop. by Wydawnictwo Pergamena, Jan Zając. – Dok. kartogr. w jęz. pol.

1. Dolnośląskie, województwo – mapy ścienne

912(438)DS

b24030260

319/2009

### **Duszniki-Zdrój.** 1:10 000

Duszniki-Zdrój : plan miasta : skala 1:10 000 = Stadtplan = town plan / oprac. Wydawnictwo Turystyczne PLAN. – Wyd. 2, lato 2008. – Skala 1:10 000. – Jelenia Góra : PLAN, 2008. – 1 mapa : dwustronny, kolor. ; ark. pap. 68x48 cm, złoż. 24x12 cm.

Tyt. panelowy. – Rzeźba terenu: poziomice, punkty wysokości, sygnatury skał. – Mapa poboczna: Okolice Dusznik-Zdroju, 1:75 000, 24x34 cm. – Recto: indeks ulic, inform. teled adresowy. – Verso: inform. turyst.-krajozn. z fot. – Galileos - logo handlowe. – Dok. kartogr. w jęz. pol.

ISBN 978-83-60975-62-6

1. Duszniki-Zdrój (woj. dolnośląskie) – mapy 2. Duszniki-Zdrój (woj. dolnośląskie ; okręg) – mapy

912(438)DS

b24326252

320/2009

### **Głogów.** [ca 1:11 000], [ca 1:105 000]

Miasto Głogów ; Powiat Głogów / ABW Graf. – [Skala ca 1:11 000]. – [Skala ca 1:105 000]. – Wrocław : Gazeta Wrocławska, 2005. – 2 mapy na 1 ark. : dwustronny, kolor. ; ark. pap. 41x60 cm, złoż. 21x11 cm.

Tyt. z mapy. – Recto: indeks ulic. – Recto i verso: reklamy. – Panel: "Słowo Polskie - Gazeta Wrocławska". – Dok. kartogr. w jęz. pol.

ISBN 83-89545-79-9

1. Głogów (woj. dolnośląskie) – mapy 2. Głogów (woj. dolnośląskie ; okręg) – mapy

912(438)DS

b24161809

321/2009

### **Głuszycza (okolice).** 1:30 000

Głuszycza, Jedlina-Zdrój, Walim : mapa turystyczna : skala 1:30 000 = tourist map = turistická mapa / oprac. Wydawnictwo Turystyczne PLAN. – Wyd. 2. – Skala 1:30 000. – Jelenia Góra : PLAN, cop. 2009. – 1 mapa : kolor. ; ark. pap. 68x68 cm, złoż. 23x12 cm.

Tyt. panelowy. – Rzeźba terenu: poziomice, punkty wysokości, sygnatury skał. – Mapy poboczne: Głuszycza centrum, 1:12 000, 22x10 cm; Jedlina-Zdrój centrum, 1:12 000, 22x10 cm; Walim plan, 1:12 000, 21x10 cm; [Mapa drogowo-lokalizacyjna, ca 1:680 000], 21x11 cm. – Recto i verso: inform. turyst.-krajozn. z fot., inform. teleadresowy. – Galileos - logo handlowe. – Cop. PLAN 2009 wyd. 2, Tajemniczy Trójkąt. – Treść mapy w jęz. pol., legenda także w jęz. czes., niem. i ang., tekst w jęz. pol., czes. i ang.

ISBN 978-83-61942-08-5

1. Głuszycza (woj. dolnośląskie ; okręg) – mapy turystyczne 2. Głuszycza (woj. dolnośląskie) – mapy 3. Jedlina-Zdrój (woj. dolnośląskie) – mapy 4. Walim (woj. dolnośląskie) – mapy 5. Wrocław (woj. dolnośląskie ; okręg) – mapy drogowe

912(438)DS

b24318590

322/2009

### **Góra.** [ca 1:5 500], [ca 1:90 000]

Góra : plan miasta i mapa powiatu / oprac. mapy PLAN. – [Skala ca 1:5 500]. – [Skala ca 1:90 000]. – Wrocław : Gazeta Wrocławska, 2005. – 2 mapy na 1 ark. : dwustronny, kolor. ; 40x59 cm, złoż. 20x10 cm.

Tyt. panelowy. – Rzeźba terenu: punkty wysokości. – Panel: "Słowo Polskie - Gazeta Wrocławska". – Cop. PLAN. – Dok. kartogr. w jęz. pol.

1. Góra (woj. dolnośląskie) – mapy 2. Góra (woj. dolnośląskie ; okręg) – mapy

912(438)DS

b24161469

323/2009

### **Jelenia Góra.** 1:12 000

Jelenia Góra : plan miasta : skala 1:12 000 = Hirschberg : Stadtplan / Wydawnictwo Turystyczne Plan ; oprac. zespół PLAN ; tekst Piotr Pietrzak. – Wyd. 3. – Skala 1:12 000. – Jelenia Góra : PLAN, 2009 (Kraków : LEYKO). – 1 mapa : dwustronny, kolor. ; ark. pap. 68x98 cm, złoż. 24x13 cm.

Tyt. panelowy. – Plan obejmuje swym zasięgiem także miasto Piechowice. – Część planu dla dzielnicy Maciejowa w skali 1:13 500. – Rzeźba terenu: poziomice, punkty wysokości, rys. i sygnatury skał. – Panel: mapa zasięgu poszczególnych części planu. – Recto i verso: indeksy ulic. – Verso: inform. turyst.-krajozn. z fot. – Galileos - logo handlowe. – Cop. Wydawnictwo Turystyczne PLAN. – Treść mapy w jęz. pol., legenda i tekst także w jęz. niem.

ISBN 978-83-61942-48-1

1. Jelenia Góra (woj. dolnośląskie) – mapy 2. Piechowice (woj. dolnośląskie) – mapy

912(438)DS

b24329757

324/2009

### **Jelenia Góra.** [ca 1:25 000], [ca 1:105 000]

Jelenia Góra ; Powiat Jelenia Góra / ABW Graf. – [Skala ca 1:25 000]. – [Skala ca 1:105 000]. – Wrocław : Gazeta Wrocławska, 2005. – 2 mapy na 1 ark. : dwustronny, kolor. ; ark. pap. 40x59 cm, złoż. 21x10 cm.

Tyt. z map. – Recto: indeks ulic, inform. Urzędu Miasta. – Verso: fot., reklamy. – Panel: "Słowo Polskie - Gazeta Wrocławska". – Dok. kartogr. w jęz. pol.

ISBN 83-7465-110-5

1. Jelenia Góra (woj. dolnośląskie) – mapy 2. Jelenia Góra (woj. dolnośląskie ; okręg) – mapy

912(438)DS

b24161640

325/2009

### **Kamienna Góra (okolice).** 1:46 000

Mapa Produktu Lokalnego : Ziemia Kamiennogórska - Smak regionu / Tadeusz Piotr Prociak / Agencja Fotograficzna PRO-FOT. – Skala 1:46 000. – Lubawka : Agencja Fotograficzna PRO-FOT, [2008]. – 1 mapa : kolor. ; 70x50 cm, złoż. 25x14 cm.

Tyt. panelowy. – Rzeźba terenu: poziomice, punkty wysokości. – Na mapie zlokalizowano 16 lokalnych produktów opisanych na verso. – Verso: inform. turyst.-krajoznawczy. – Zrealizowano na zlecenie Fundacji na Rzecz Rozwoju Ziemi Kamiennogórskiej KWIAT LNU. – Sfinansowano w ramach sektorowego programu operacyjnego: Restrukturyzacja i modernizacja sektora żywnościowego oraz rozwoju obszarów wiejskich 2004-2006 LEADER+ SCHEMAT II. – Cop. by Tadeusz Piotr Prociak / Agencja Fotograficzna PRO-FOT. – Treść mapy w jęz. pol., legenda także w jęz. ang.

ISBN 978-83-922436-7-0

1. Kamienna Góra (woj. dolnośląskie ; okręg) – mapy turystyczne

912(438)DS

b20621115

326/2009

### **Kamienna Góra (okolice).** 1:55 000

Szlaki rowerowe = Bicycle trails map : Ziemia Kamiennogórska : podróże twoich marzeń : Mapa w skali 1:55 000 / Agencja Fotograficzna PRO-FOT Tadeusz Piotr Prociak. – Skala 1:55 000. – Lubawka : Agencja Fotograficzna PRP-FOT, 2008. – 1 mapa : kolor. ; 66x47 cm, złoż. 24x12 cm, całość w etui + broszura (48 s.).

Tyt. panelowy. – Zrealizowano na podst. mapy wektorowej VMap 2 wydanej przez Głównego Geodetę Kraju. – Rzeźba terenu: poziomice, punkty wysokości. – Recto: 10 profili wysokościowych szlaków rowerowych oznaczonych na mapie. – Verso: inform. turyst.-krajozn. z fot. – Broszura: opis 10 szlaków rowerowych wraz z profilami wysokościowymi oraz inform. turyst.-krajozn. z fot. – Cop. by Agencja Fotograficzna PRO-FOT / Tadeusz Piotr Prociak. – Treść mapy w jęz. pol., legenda, tekst i broszura także w jęz. ang.

ISBN 978-83-922436-8-7

1. Kamienna Góra (woj. dolnośląskie ; okręg) – mapy turystyczne 2. Turystyka rowerowa – Polska – mapy turystyczne

912(438)DS

b21723424

327/2009

**Kłodzko.** 1:8 000, 1:50 000

Kłodzko : skala 1:8 000 ; Kotlina Kłodzka : skala 1:50 000 / Studio PLAN ; red.: Grzegorz Zwoliński ; kartogr.: Róża Spiliszewska, Dariusz Wojciechowski. – Wyd. 3. – Skala 1:8 000. – Skala 1:50 000. – Wrocław : Studio PLAN, 2009. – 2 mapy na 1 ark. : dwustronny kolor. ; ark. pap. 67x98 cm, złoż. 24x13 cm.

Tyt. z map. – Rzeźba terenu: poziomice, punkty wysokości, sygnatury skał. – Mapa poboczna: Centrum [Kłodzka, ca 1:4 000], 15x20 cm. – Recto i verso: inform. turyst.-krajozn. z fot., indeks ulic. – Galileos - logo handlowe. – Nr katalogowy 02-09-78. – Dok. kartogr. w jęz. pol.

ISBN 978-83-61829-52-2

1. Kłodzko (woj. dolnośląskie) – mapy 2. Kłodzka, Kotlina – mapy turystyczne 3. Kłodzko (woj. dolnośląskie ; okręg) – mapy turystyczne  
4. Śnieżnicki Park Krajobrazowy – mapy turystyczne

912(438)DS+912(438:2)

b24415224

328/2009

**Kłodzko.** [ca 1:10 000], [ca 1:155 000]

Miasto Kłodzko ; Ziemia Kłodzka : turystyczne hrabstwo Sudetów / Agencja Reklamowa KUS. – [Skala ca 1:10 000]. – [Skala ca 1:155 000]. – Wrocław : Gazeta Wrocławska, 2005. – 2 mapy na 1 ark. : dwustronny, kolor. ; ark. pap. 60x40 cm, złoż. 11x11 cm.

Tyt. z map. – Mapa Ziemi Kłodzkiej oprac. w 2004 r. – Rzeźba terenu: cieniowanie, punkty wysokości. – Recto: indeks ulic, inform. turyst. – Recto i verso: reklamy. – Panel: "Słowo Polskie - Gazeta Wrocławska". – Dok. kartogr. w jęz. pol.

ISBN 83-7465010-9

1. Kłodzko (woj. dolnośląskie) – mapy 2. Kłodzko (woj. dolnośląskie ; okręg) – mapy

912(438)DS

b24161573

329/2009

**Legnica.** 1:15 000, 1:20 000

Legnica : skala 1:15 000 ; Jawor 1:20 000 ; Środa Śl. 1:20 000 ; Złotoryja 1:15 000 : plan miasta = city plan = Stadtplan = plan de la ville / Daunpol sp. z o.o. Wydawnictwo Kartograficzne. – Skala 1:15 000. – Skala 1:20 000. – Warszawa : DAUNPOL, [2009]. – 4 mapy na 1 ark. : dwustronny, kolor. ; ark. pap. 83x57 cm, złoż. 24x13 cm.

Tyt. panelowy. – Rzeźba terenu: punkty wysokości. – Mapy poboczne: Legnica Centrum, 1:8 000, 16x24 cm; Okolice Legnicy, 1:280 000, 23x27 cm; [Środa Śląska] Centrum, 1:10 000, 6x6 cm; [Jawor] Centrum, 1:10 000, 6x6 cm. – Verso: indeksy ulic, inform. teleadresowy. – PILOT - logo handlowe DAUNPOL. – Cop. DAUNPOL sp. z o.o. Wydawnictwo Kartograficzne. – Treść mapy i tekst w jęz. pol., legenda także w jęz. ang., niem. i fr.

ISBN 978-83-7475-145-2

1. Legnica (woj. dolnośląskie) – mapy 2. Jawor (woj. dolnośląskie) – mapy 3. Środa Śląska (woj. dolnośląskie) – mapy 4. Złotoryja (woj. dolnośląskie) – mapy 5. Legnica (woj. dolnośląskie ; okręg) – mapy

912(438)DS

b23885221

330/2009

**Lubin.** 1:13 000, 1:17 000, 1:15 000

Lubin : skala 1:13 000 ; Głogów 1:17 000 ; Polkowice 1:15 000 : plan miasta = city plan = Stadtplan = plan de la ville / DAUNPOL sp. z o.o. Wydawnictwo Kartograficzne. – Skala 1:13 000. – Skala 1:17 000. – Skala 1:15 000. – Warszawa : DAUNPOL, 2008. – 3 mapy na 1 ark. : dwustronny, kolor. ; ark. pap. 67x81 cm, złoż. 24x13 cm.

Tyt. panelowy. – Rzeźba terenu: punkty wysokości. – Mapy poboczne: Lubin - Centrum, 1:8 000, 17x22 cm; Okolice Lubina, 1:280 000, 22x25 cm. – Verso: indeks ulic, inform. teleadresowy. – PILOT - logo handlowe DAUNPOL. – Cop. DAUNPOL sp. z o.o. Wydawnictwo Kartograficzne. – Treść mapy w jęz. pol., legenda także w jęz. ang., niem. i fr.

ISBN 978-83-7475-149-0

1. Lubin (woj. dolnośląskie) – mapy 2. Głogów (woj. dolnośląskie) – mapy 3. Polkowice (woj. dolnośląskie) – mapy 4. Lubin (woj. dolnośląskie ; okręg) – mapy turystyczne

912(438)DS

b23885269

331/2009

**Lubin.** [ca 1:16 500], [ca 1:105 000]

Lubin ; Powiat Lubin / [ABW Graf]. – [Skala ca 1:16 500]. – [Skala ca 1:105 000]. – Wrocław : Gazeta Wrocławska, 2005. – 2 mapy na 1 ark. : dwustronny, kolor. ; ark. pap. 60x41 cm, złoż. 21x11 cm.

Tyt. z mapy. – Recto: indeks ulic. – Recto i verso: reklamy. – Panel "Słowo Polskie - Gazeta Wrocławska". – Dok. kartogr. w jęz. pol.

1. Lubin (woj. dolnośląskie) – mapy 2. Lubin (woj. dolnośląskie ; okręg) – mapy

912(438)DS

b24161445

332/2009

**Lwówek Śląski.** [ca 1:6 500], [ca 1:160 000]

Miasto Lwówek Śląski ; Powiat Lwówek Śląski / ABW Graf. – [Skala ca 1:6 500]. – [Skala ca 1:160 000]. – Wrocław : Gazeta Wrocławska, 2005. – 2 mapy na 1 ark. : dwustronny, kolor. ; ark. pap. 40x59 cm, złoż. 20x10 cm.

Tyt. z map. – Recto: indeks ulic, inform. Urzędu Miasta i Gminy. – Verso: inform. Starostwa Powiatowego z fot. – Panel "Słowo Polskie - Gazeta Wrocławska". – Dok. kartogr. w jęz. pol.

ISBN 83-7465-080-X

1. Lwówek Śląski (woj. dolnośląskie) – mapy 2. Lwówek Śląski (woj. dolnośląskie ; okręg) – mapy

912(438)DS

b24161597

333/2009



### **Lwówek Śląski.** 1:8 000, 1:60 000

Lwówek Śląski : plan miasta 1:8 000 = Löwenberg : Stadtplan = Town Plan ; Powiat lwówecki : mapa turystyczna 1:60 000 = Kreis Löwenberg : Touristenkarte = Tourist Map / oprac. PLAN ; oprac. [planu miasta]: Rafał Fronia, Piotr Pietrzak, Daniel Jończy ; oprac. [mapy pow.]: Daniel Jończy [et al.]. – Wyd. 3 [plan miasta], wyd. 2 [mapa powiatu]. – Skala 1:8 000. – Skala 1:60 000. – Jelenia Góra : PLAN, cop. 2008. – 2 mapy na 1 ark. : dwustronny, kolor. ; ark. pap. 68x87 cm, złoż. 24x13 cm.

Tyt. na dwóch panelach. – Rzeźba terenu: poziomice, punkty wysokości. – Mapy poboczne: Gryfów Śląski, 1:9 000, 23x36 cm; Mirsk, 1:9 000, 23x23 cm; Wleń, 1:7 500, 23x23 cm; Lubomierz, 1:7 500, 23x23 cm. – Verso: inform. turyst.-krajozn. z fot., spis ulic. – Galileos - logo handlowe. – Cop. PLAN. – Treść mapy w jęz. pol., legenda i tekst także w jęz. niem.

ISBN 978-83-60975-41-1

1. Lwówek Śląski (woj. dolnośląskie) – mapy 2. Lwówek Śląski (woj. dolnośląskie ; okręg) – mapy turystyczne 3. Gryfów Śląski (woj. dolnośląskie) – mapy 4. Mirsk (woj. dolnośląskie) – mapy 5. Wleń (woj. dolnośląskie) – mapy 6. Lubomierz (woj. dolnośląskie) – mapy

912(438)DS

b21655145

334/2009

### **Mioszów (okolice).** 1:40 000

Trasy turystyczne pogranicza broumovsko-mioszowskiego : Mioszów - Meziměstí : skala 1:40 000 = Turistické trasy broumovsko-mioszowského pohraničí = Tourist Routes of the Broumov-Mioszów Borderland / oprac. Studio PLAN ; red. Grzegorz Zwoliński ; kartogr.: Marta Zięba, Dariusz Wojciechowski, Stanisław Namysł. – Skala 1:40 000. – Wrocław : Studio PLAN, 2009. – 1 mapa : kolor. ; ark. pap. 47x67 cm, złoż. 24x12 cm.

Tyt. na dwóch panelach. – [Współrealizacja] Urząd Miejski w Mioszowie, Miejski Urząd Meziměstí. – Rzeźba terenu: poziomice, punkty wysokości, rys. i sygnatury skal. – Recto: profile podłużne tras narciarskich. – Verso: inform. turyst.-krajozn. z fot. – Projekt współfinansowany ze środków Europejskiego Funduszu Rozwoju Regionalnego [...]. – Treść mapy w jęz. pol. i czes., legenda także w jęz. ang.

ISBN 978-83-61829-40-9

1. Mioszów (woj. dolnośląskie ; okręg) – mapy turystyczne 2. Broumov (Czechy ; okręg) – mapy turystyczne

912(438)DS+912(4)

b24422630

335/2009

### **Milicz.** [ca 1:4 300], [ca 1:100 000]

Milicz : plan miasta i mapa powiatu / oprac. mapy PLAN. – [Skala ca 1:4 300]. – [Skala ca 1:100 000]. – Wrocław : Gazeta Wrocławska, 2005. – 2 mapy na 1 ark. : dwustronny, kolor. ; ark. pap. 59x41 cm, złoż. 21x10 cm.

Tyt. panelowy. – Na planie Milicza błędna podziałka liniowa. – Rzeźba terenu: poziomice. – Panel "Słowo Polskie - Gazeta Wrocławska". – Cop. PLAN. – Dok. kartogr. w jęz. pol.

1. Milicz (woj. dolnośląskie) – mapy 2. Milicz (woj. dolnośląskie ; okręg) – mapy

912(438)DS

b24162863

336/2009

### **Milicz (gmina).** 1:65 000, 1:12 000

Gmina Milicz : skala 1:65 000 ; Plan Milicza : skala 1:12 000 / oprac. Studio PLAN ; red.: Grzegorz Zwoliński ; teksty: Dariusz Wojciechowski ; kartogr.: Monika Sibielec [et al.]. – Skala 1:65 000. – Skala 1:12 000. – Wrocław : Studio PLAN, 2009. – 2 mapy na 1 ark. : kolor. ; 47x67 cm, złoż. 24x12 cm.

Tyt. z mapy. – Rzeźba terenu: poziomice, punkty wysokości. – Verso: inform. turyst.-krajozn. z fot. – Treść mapy w jęz. pol., legenda i tekst także w jęz. ang. i niem.

ISBN 978-83-61829-36-2

1. Milicz (woj. dolnośląskie ; okręg) – mapy 2. Milicz (woj. dolnośląskie) – mapy 3. Park Krajobrazowy Dolina Baryczy – mapy turystyczne

912(438)DS

b24415248

337/2009

### **Mysłakowice (okolice).** 1:35 000

Ogród Ducha Gór u stóp Karkonoszy : mapa turystyczna : skala 1:35 000 / oprac. Plan Jelenia Góra. – Skala 1:35 000. – Jelenia Góra : PLAN, cop. 2008. – 1 mapa : kolor. ; 68x70 cm, złoż. 24x11 cm.

Tyt. panelowy. – Rzeźba terenu: poziomice, punkty wysokości, rys. i sygnatury skal. – Mapy poboczne: [Trasa piesza, ca 1:200 000], 12x12 cm; [Trasa rowerowa, ca 1:200 000], 12x12 cm; [Trasa samochodowa, ca 1:200 000], 12x12 cm. – Verso: inform. turyst.-krajozn. z fot. – Fundacja Partnerstwo Ducha Gór z siedzibą w Mysłakowicach zrzecza gminy: Janowice Wielkie, Mysłakowice i Podgórzyn. – Projekt finansowany w 80% ze środków Europejskiego Funduszu Orientacji i Gwarancji Rolnej, w ramach Sektorowego Programu Operacyjnego "Restrukturyzacja i Modernizacja Sektora Żywnościowego oraz Rozwój Obszrów Wiejskich 2004-2006", działanie 2.7 Pilotażowy Program LEADER+, schemat II oraz w 20% z budżetu państwa. Tytuł projektu: "Duch Gór on-line. Nowy wymiar promocji". – Cop. PLAN (Jelenia Góra) 2008. – Treść mapy w jęz. pol., legenda także w jęz. niem. i czes.

ISBN 978-83-60975-22-0

1. Mysłakowice (woj. dolnośląskie ; okręg) – mapy turystyczne 2. Janowice Wielkie (woj. dolnośląskie ; okręg) – mapy turystyczne 3. Podgórzyn (woj. dolnośląskie ; okręg) – mapy turystyczne

912(438)DS

b24318383

338/2009

### **Oleśnica.** 1:8 500 [i.e. ca 1:6 000], [ca 1:100 000]

Oleśnica : plan miasta i mapa powiatu. – Skala 1:8 500 [i.e. ca 1:6 000]. – [Skala ca 1:100 000]. – Wrocław : Gazeta Wrocławska, 2005. – 2 mapy na 1 ark. : dwustronny, kolor. ; ark. pap. 42x60 cm, złoż. 21x11 cm.

Tyt. panelowy. – Rzeźba terenu: poziomice. – Na planie Oleśnicy podano błędną skalę. – Recto i verso: tekst inform. – Panel: "Słowo Polskie - Gazeta Wroclawska". – Dok. kartogr. w jęz. pol.

1. Oleśnica (woj. dolnośląskie) – mapy 2. Oleśnica (woj. dolnośląskie ; okręg) – mapy

912(438)DS

b24162292

339/2009

### **Oława. 1:10 000**

Oława : plan miasta : skala 1:10 000 / oprac. Studio PLAN, Urząd Miejski w Oławie ; red. Grzegorz Zwoliński ; kartogr.: Monika Sibielec, Dariusz Wojciechowski, Stanisław Namysł ; teksty Urząd Miejski w Oławie. – Wyd. 2. – Skala 1:10 000. – Wrocław : Studio PLAN, 2009. – 1 mapa : kolor. ; ark. pap. 47x66 cm, złoż. 13x12 cm.

Tyt. okł. – Mapa poboczna: [Oława] Centrum, 1:6 000, 18x15 cm. – Recto: spis ulic. – Verso: inform. turyst.-krajozn. z fot. – Galileos - logo handlowe. – Nr katalogowy 02-09-72. – Treść mapy w jęz. pol., legenda i tekst także w jęz. niem. i ang.

ISBN 978-83-61829-16-4

1. Oława (woj. dolnośląskie) – mapy

912(438)DS

b24415522

340/2009

### **Pieńsk (gmina). 1:75 000**

Szlaki rowerowe w gminie Pieńsk : trasa Puszcza Zgorzelecka - Bory Dolnośląskie : mapa turystyczna : skala 1:75 000 = Radwege in der Gemeinde Pieńsk : Radtour Görlitzer Heide - Niederschlesische Heide : Touristenkarte / [Wydawnictwo Turystyczne PLAN]. – Skala 1:75 000. – [S.l. : s.n., 2009]. – 1 mapa : kolor. ; 22x24 cm, złoż. 24x11 cm.

Tyt. panelowy. – Rzeźba terenu: poziomice, punkty wysokości. – Recto i verso: inform. turyst.-krajozn. z fot. – Zadanie dofinansowano w ramach projektu "Zrównoważony rozwój Borów Dolnośląskich w aspekcie partnerstwa społecznego" realizowanego przez Lokalną Grupę Działania Fundację "Bory Dolnośląskie". Program jest współfinansowany ze środków Unii Europejskiej. – Dok. kartogr. w jęz. pol. i niem.

ISBN 978-83-60975-06-0

1. Pieńsk (woj. dolnośląskie ; okręg) – mapy 2. Turystyka rowerowa – Polska – mapy turystyczne

912(438)DS

b24329939

341/2009

### **Podgórzyn (okolice). 1:25 000**

Podgórzyn, Špindlerův Mlýn : mapa turystyczna 1:25 000 = turistická mapa = tourist map = Länderkarte / oprac. map: Red. PLAN. – Skala 1:25 000. – Jelenia Góra : PLAN, [2009] (Kraków : Leyko). – 1 mapa : kolor. ; ark. pap. 98x67 cm, złoż. 25x12 cm.

Tyt. panelowy. – Rzeźba terenu: poziomice, punkty wysokości, rys. i sygnatury skał. – Mapy poboczne: Plany miast w skali 1:10 000: Miłków, 26x25 cm; Sosnówka, 26x25 cm; Staniszków, 29x15 cm; Marczyce, 11x16 cm; Ściegny, 24x13 cm; Zachelmie, 27x21 cm; Borowice, 18x15 cm; Przesieka, 14x21 cm; Głębock, 18x15 cm; Špindlerův Mlýn, 28x51 cm; Podgórzyn, 30x15 cm. – Recto i verso: inform. turyst.-krajozn. z fot. – Projekt "Opracowanie wspólnych materiałów promocyjnych Špindlerův Mlýn - Podgórzyn" realizowany jest w ramach Programu Europejskiej Współpracy Transgranicznej Republika Czeska - Rzeczpospolita Polska 2007-2013 współfinansowanego z Europejskiego Funduszu Rozwoju Regionalnego. – Cop. PLAN. – Treść mapy w jęz. pol. i czes., legenda i tekst także w jęz. ang. i niem.

ISBN 978-83-60975-55-8

1. Podgórzyn (woj. dolnośląskie ; okręg) – mapy turystyczne 2. Szpindlerowy Młyn (Czechy ; okręg) – mapy turystyczne 3. Miłków (woj. dolnośląskie, pow. Jelenia Góra) – mapy 4. Sosnówka (woj. dolnośląskie, pow. Jelenia Góra) – mapy 5. Staniszków (woj. dolnośląskie) – mapy 6. Marczyce (woj. dolnośląskie) – mapy 7. Ściegny (woj. dolnośląskie) – mapy 8. Zachelmie (woj. dolnośląskie) – mapy 9. Borowice (woj. dolnośląskie) – mapy 10. Przesieka (woj. dolnośląskie) – mapy 11. Głębock (woj. dolnośląskie) – mapy 12. Szpindlerowy Młyn (Czechy) – mapy 13. Podgórzyn (woj. dolnośląskie) – mapy 14. Karkonoski Park Narodowy – mapy turystyczne

912(438)DS+912(4)

b2432534x

342/2009

### **Polanica-Zdrój. 1:12 000**

Polanica-Zdrój ; Duszniki-Zdrój ; Kudowa-Zdrój : plany miast 1:12 000 / Wydawnictwo Kartograficzne EKO-GRAF Spółka z o.o. ; red.: Krzysztof Marciniak ; zdj. Roman Janusiewicz. – Skala 1:12 000. – Wrocław : EKO-GRAF, cop. 2008/2009. – 3 mapy na 1 ark. : dwustronny, kolor. ; ark. pap. 49x68 cm.

Tyt. panelowy. – Tyt. odmienny na drugim panelu. – Rzeźba terenu: poziomice, punkty wysokości, sygnatury skał. – Mapy poboczne: Ziemia Kłodzka, 1:350 000, 17x21 cm; Kudowa-Zdrój (centrum), 1:6 500, 16x11 cm; Duszniki-Zdrój (centrum zdrojowe), 1:6 500, 16x11 cm; Polanica-Zdrój (centrum), 1:6 500, 16x11 cm; Zieleniec, 1:12 000, 16x9 cm. – Recto i verso: spisy ulic, inform. teleadresowe. – Cop. EKO-GRAF, Wrocław 2008/2009. – Treść mapy w jęz. pol., legenda także w jęz. czes., niem. i ang.

ISBN 978-83-61157-08-3

1. Polanica-Zdrój (woj. dolnośląskie) – mapy 2. Duszniki-Zdrój (woj. dolnośląskie) – mapy 3. Kudowa-Zdrój (woj. dolnośląskie) – mapy 4. Kłodzko (woj. dolnośląskie ; okręg) – mapy turystyczne 5. Zieleniec (woj. dolnośląskie) – mapy

912(438)DS

b22987460

343/2009

### **Polkowice. [ca 1:10 000], [ca 1:105 000]**

Miasto Polkowice ; Powiat Polkowice / ABW Graf. – [Skala ca 1:10 000]. – [Skala ca 1:105 000]. – Wrocław : Gazeta Wroclawska, 2005. – 2 mapy na 1 ark. : dwustronny, kolor. ; ark. pap. 41x59 cm, złoż. 21x10 cm.

Tyt. z mapy. – Recto: indeks ulic. – Recto i verso: reklamy. – Panel: "Słowo Polskie - Gazeta Wroclawska". – Dok. kartogr. w jęz. pol.

ISBN 83-89545-64-0

1. Polkowice (woj. dolnośląskie) – mapy 2. Polkowice (woj. dolnośląskie ; okręg) – mapy  
912(438)DS  
b24161718

344/2009

### **Radków (gmina).** [ca 1:55 000]

Gmina Radków, Kraina Gór Stołowych : mapa turystyczna / Wydawnictwo Turystyczne "PLAN". – [Skala ca 1:55 000]. – Jelenia Góra : PLAN, [2009]. – 1 mapa : kolor. ; 33x68 cm, złoż. 17x12 cm.

Tyt. panelowy. – [Współrealizacja] Urząd Miasta i Gminy, Centrum Informacji Turystycznej [w Radkowie], Centrum Współpracy Transgranicznej. – Rzeźba terenu: poziomice, punkty wysokości, sygnatury skał. – Verso: inform. turyst.-krajozn. z fot. – Treść mapy w jęz. pol. i czes., legenda w jęz. pol., niem. i ang., tekst w jęz. pol., czes. i niem.

ISBN 978-83-60975-66-4

1. Radków (woj. dolnośląskie ; okręg) – mapy turystyczne 2. Stołowe, Góry – mapy turystyczne

912(438)DS+912(438:2)

b24326008

345/2009

### **Szklarska Poręba.** 1:9 000

Szklarska Poręba : plan miasta : skala 1:9 000 = Schreiberhau : Stadtplan = town plan / oprac. Wydawnictwo Turystyczne Plan ; oprac. Rafał Fronia, Paweł Zimoń, Piotr Pietrzak ; tekst Piotr Pietrzak. – Wyd. 7. – Skala 1:9 000. – Jelenia Góra : PLAN, 2009. – 1 mapa : kolor. ; ark. pap. 48x68 cm, złoż. 24x12 cm.

Tyt. panelowy. – Oprac. przy współpracy z IT Szklarska Poręba. – Rzeźba terenu: poziomice, punkty wysokości, rys. i sygnatury skał. – Mapa poboczna: Okolice Szklarskiej Poręby, 1:35 000, 23x33 cm. – Verso: indeks ulic, inform. turyst.-krajozn. z fot. – Galileos - logo handlowe. – Cop. PLAN 2009. – Treść mapy w jęz. pol., legenda i tekst także w jęz. niem.

ISBN 978-83-60975-81-7

1. Szklarska Poręba (woj. dolnośląskie) – mapy 2. Szklarska Poręba (woj. dolnośląskie ; okręg) – mapy turystyczne

912(438)DS

b24328959

346/2009

### **Środa Śląska.** 10 000

Środa Śląska : plan miasta / Map1 Polska. – Skala 10 000. – Łódź : Map1 Polska, cop. 2008. – 1 mapa : kolor. ; ark. pap. 21x30 cm, złoż. 21x10 cm.

Tyt. panelowy. – Verso: inform. o gminie Środa Śląska z fot. – Cop. Map1 Polska Sp. z o.o. – Dok. kartogr. w jęz. pol.

ISBN 978-83-61273-12-7

1. Środa Śląska (woj. dolnośląskie) – mapy

912(438)DS

b23428089

347/2009

### **Świdnica.** 1:8 000, 1:55 000

Świdnica : plan miasta 1:8 000 = Stadtplan = Town Plan ; Powiat Świdnicki : mapa turystyczna : skala 1:55 000 = Tourist Map = Touristenkarte / oprac. Wydawnictwo Turystyczne PLAN ; oprac. Rafał Fronia [et al.] ; tekst w oparciu o materiały Urzędu Miasta i Starostwa Powiatowego: Piotr Pietrzak. – Wyd. 5. – Skala 1:8 000. – Skala 1:55 000. – Jelenia Góra : PLAN, cop. 2008. – 2 mapy na 1 ark. : dwustronny, kolor. ; ark. pap. 68x98 cm, złoż. 24x13 cm.

Tyt. na dwóch panelach. – Rzeźba terenu: poziomice, punkty wysokości. – Mapy poboczne: Świebodzice, 1:9 000, 19x23 cm; Strzegom, 1:9 000, 34x25 cm; Jaworzyna Śląska, 1:9 000, 21x20 cm; Żarów, 1:9 900, 21x19 cm. – Recto: spis ulic. – Recto i verso: inform. turyst.-krajozn. z fot. – Galileos - logo handlowe. – Plan oprac. przy współpracy z Urzędem Miasta w Świdnicy, oraz Starostwem Powiatowym w Świdnicy. – Cop. Wydawnictwo Turystyczne PLAN. – Treść mapy w jęz. pol., legenda także w jęz. niem.

ISBN 978-83-60975-33-6

1. Świdnica (woj. dolnośląskie) – mapy 2. Świdnica (woj. dolnośląskie ; okręg) – mapy turystyczne 3. Świebodzice (woj. dolnośląskie) – mapy 4. Strzegom (woj. dolnośląskie) – mapy 5. Jaworzyna Śląska (woj. dolnośląskie) – mapy 6. Żarów (woj. dolnośląskie) – mapy

912(438)DS

b21614489

348/2009

### **Świdnica.** [Skale różne]

Świdnica / red. nauk.: Rafał Eysymontt, Mateusz Goliński ; oprac.: Małgorzata Chorowska [et al.] ; tł. na jęz. niem. Waldemar Könighaus ; prace kartogr.: Rafał Karnicki, Jarosław Połamarczuk, Marcin Siehankiewicz. – Repr. – [Skale różne]. – Wrocław : Wydawnictwo Uniwersytetu Wrocławskiego, 2008 (Górna Grupa: Drukarnia Księży Werbistów). – 1 atlas (59 s. tekst, ilustr., 61 map) : kolor. ; 50 cm, teka.

(Atlas historyczny miast polskich. Śląsk ; z. 5).

Rzeźba terenu: poziomice, cieniowanie, punkty wysokości, inny sposób. – Numeracja serii gł.: t. 4. – Projekt badawczy nr 2 HO1G 057 24 zrealizowany przez Centrum Badań Śląskoznawczych i Bohemistycznych Uniwersytetu Wrocławskiego. – Bibliogr. – Wyd. publikacji dofinansowały następujące instytucje: Centrum Badań Śląskoznawczych i Bohemistycznych Uniwersytetu Wrocławskiego, Ministerstwo Nauki i Szkolnictwa Wyższego, Fundacja Współpracy Polsko-Niemieckiej. – Cop. by Wydawnictwo Uniwersytetu Wrocławskiego Sp. z o.o., Wrocław 2008. – Atlas w jęz. pol., tekst równoległy w jęz. niem.

ISBN 978-83-229-2959-9. – ISBN 978-83-88430-34-3 (z. 5)

1. Świdnica (woj. dolnośląskie) – historia – mapy

912(438)DS+912(4)

b22925296

349/2009

### **Świebodzice.** 1:11 000

Świebodzice : skala 1:11 000 : plan miasta = Stadtplan = town plan / Wydawnictwo Turystyczne PLAN ; oprac. Rafał Fronia, Paweł Zimoń ; tekst UM Świebodzice. – Skala 1:11 000. – Jelenia Góra : PLAN, 2008. – 1 mapa : kolor. ; ark. pap. 48x63 cm, złoż. 24x11 cm.

Tyt. panelowy. – Rzeźba terenu: poziomice, punkty wysokości, rys. skał. – Mapa poboczna: Świebodzice i okolice, 1:40 000, 26x30 cm. – Recto: indeks ulic. – Verso: inform. turyst.-krajozn. z fot. – Galileos - logo handlowe. – Treść mapy w jęz. pol., legenda także w jęz. niem., tekst także w jęz. niem. i ang.

ISBN 978-83-60975-65-7

1. Świebodzice (woj. dolnośląskie) – mapy 2. Świebodzice (woj. dolnośląskie ; okręg) – mapy turystyczne 3. Książański Park Krajobrazowy – mapy turystyczne

912(438)DS

b24326094

350/2009

### **Świebodzice (okolice).** 1:25 000

Trasy wokół Świebodzic i Zamku Książ : mapa rowerowa : skala 1:25 000 / oprac. Wydawnictwo Turystyczne PLAN, UM Świebodzice. – Skala 1:25 000. – Jelenia Góra : PLAN, 2009 (Jelenia Góra : ArtService). – 1 mapa : kolor. ; ark. pap. 48x68 cm, złoż. 24x12 cm.

Tyt. panelowy. – Rzeźba terenu: poziomice, punkty wysokości, rys. i sygnatury skał. – Recto: regulamin korzystania ze znakowanych szlaków i tras rowerowych. – Verso: inform. turyst.-krajozn. z fot., profile podłużne szlaków rowerowych. – Galileos - logo handlowe. – Mapę sfinansowano z budżetu Gminy Świebodzice. – Cop. Wydawnictwo Turystyczne PLAN. – Treść mapy w jęz. pol., legenda i tekst także w jęz. niem. i czes.

ISBN 978-83-61942-52-8

1. Świebodzice (woj. dolnośląskie ; okręg) – mapy turystyczne 2. Wałbrzych (woj. dolnośląskie) – Książ – mapy 3. Książański Park Krajobrazowy – mapy turystyczne 4. Turystyka rowerowa – Polska – mapy turystyczne

912(438)DS

b24328807

351/2009

### **Świeradów-Zdrój.** 1:9 000

Świeradów Zdrój : plan miasta : skala 1:9 000 = Bad Flinsberg : Stadtplan = town plan / oprac.: Wydawnictwo Turystyczne PLAN, Damian Dutkiewicz [et al.]. – Wyd. 4. – Skala 1:9 000. – Jelenia Góra : PLAN, 2009. – 1 mapa : kolor. ; 48x68 cm, złoż. 23x22 cm.

Tyt. panelowy. – Rzeźba terenu: poziomice, punkty wysokości, rys. i sygnatury skał. – Mapa poboczna: [Okolice Świeradowa-Zdroju], 1:40 000, 24x11 cm. – Recto: spis ulic. – Verso: inform. turyst.-krajozn. z fot. – Galileos - logo handlowe. – Treść mapy i legenda w jęz. pol. i niem., tekst także w jęz. ang.

ISBN 978-83-60975-11-4

1. Świeradów-Zdrój (woj. dolnośląskie) – mapy 2. Świeradów-Zdrój (woj. dolnośląskie ; okręg) – mapy

912(438)DS

b24325880

352/2009

### **Trzebnica.** 1:8 500 [i.e. ca 1:6 200], [ca 1:97 000]

Trzebnica : plan miasta i mapa powiatu / oprac. mapy PLAN. – Skala 1:8 500 [i.e. ca 1:6 200]. – [Skala ca 1:97 000]. – Wrocław : Gazeta Wrocławska, 2005. – 2 mapy na 1 ark. : dwustronny, kolor. ; ark. pap. 59x41 cm, złoż. 20x10 cm.

Tyt. panelowy. – Rzeźba terenu: poziomice, punkty wysokości. – Na planie Trzebnicy podano błędną skalę. – Recto: tekst inform., inform. teledresowy z fot. – Panel "Słowo Polskie - Gazeta Wrocławska". – Cop. PLAN. – Dok. kartogr. w jęz. pol.

1. Trzebnica (woj. dolnośląskie) – mapy 2. Trzebnica (woj. dolnośląskie ; okręg) – mapy

912(438)DS

b24162371

353/2009

### **Trzebnica (gmina).** 1:60 000, 1:10 000

Gmina Trzebnica : skala 1:60 000 ; Plan Trzebnicy : skala 1:10 000 / oprac. Urząd Miejski w Trzebnicy ; Studio PLAN ; red. Grzegorz Zwoliński ; kartogr. Monika Sibielec. – Wyd. 3. – Skala 1:60 000. – Skala 1:10 000. – Wrocław : Studio PLAN, 2009. – 2 mapy na 1 ark. : kolor. ; ark. pap. 47x68 cm, złoż. 24x12 cm.

Tyt. z mapy. – Rzeźba terenu: poziomice, punkty wysokości. – Verso: inform. turyst.-krajozn. z fot. – Treść mapy w jęz. pol., legenda i tekst także w jęz. niem. i ang.

ISBN 978-83-61829-88-1

1. Trzebnica (woj. dolnośląskie ; okręg) – mapy 2. Trzebnica (woj. dolnośląskie) – mapy

912(438)DS

b24428127

354/2009

### **Wałbrzych.** 1:14 000

Wałbrzych i okolice : plan miasta : skala 1:14 000 = Stadtplan = town plan / oprac. Wydawnictwo Turystyczne PLAN ; oprac. terenowe Damian Dutkiewicz, Paweł Zimoń ; red. Damian Dutkiewicz ; tekst Piotr Pietrzak, Marcin Papaj. – Wyd. 3. – Skala 1:14 000. – Jelenia Góra : PLAN, 2009 (Kraków : Leyko). – 1 mapa : dwustronny, kolor. ; ark. pap. 98x68 cm, złoż. 25x12 cm.

Tyt. panelowy. – Rzeźba terenu: poziomice, punkty wysokości, rys. skarp. – Mapy poboczne: Wałbrzych centrum, 1:10 000, 13x13 cm; Szczawno Zdrój centrum, 1:8 000, 13x13 cm; Boguszów Gorce, 1:14 000, 39x34 cm; Świebodzice, 1:14 000, 39x34 cm; Świebodzice centrum, 1:8 000, 10x10 cm; Powiat Wałbrzyski, 1:135 000, 35x28 cm; Głuszycza, 1:14 000, 27x17 cm. – Recto i verso: spisy ulic. – Verso: rzut zamku Książ, inform. turyst.-krajozn. z fot. – Galileos - logo handlowe. – Cop. Wydawnictwo Turystyczne PLAN. – Treść mapy i tekst w jęz. pol., legenda także w jęz. niem.

ISBN 978-83-60975-51-0

1. Wałbrzych (woj. dolnośląskie) – mapy 2. Szczawno-Zdrój (woj. dolnośląskie) – mapy 3. Boguszów-Gorce (woj. dolnośląskie) – mapy  
4. Świebodzice (woj. dolnośląskie) – mapy 5. Wałbrzych (woj. dolnośląskie ; okręg) – mapy 6. Głuszycza (woj. dolnośląskie) – mapy  
912(438)DS  
b24317858

355/2009

### **Wałbrzych. 1:17 500**

Wałbrzych : plan miasta = Stadtplan = City plan = plán města / oprac. EKO-GRAF, Wrocław ; zdj.: Krzysztof Żarkowski [et al.]. – Skala 1:17 500. – Wrocław : EKO-GRAF, cop. 2008. – 1 mapa : kolor. ; ark. pap. 97x68 cm, złoż. 25x14 cm.

Tyt. panelowy. – Oprac. na podst. materiałów udostępnionych z Wojewódzkiego Ośrodka Dokumentacji Geodezyjnej i Kartograficznej we Wrocławiu. – [Współrealizacja] Biuro Promocji Miasta, Urząd Miejski w Wałbrzychu. – Rzeźba terenu: poziomice, punkty wysokości. – Mapy poboczne: [Wrocław] Centrum, 1:10 000, 22x20 cm; [Okolice Wrocławia - mapa drogową], 1:700 000, 23x12 cm. – Zabytki oznaczono winietkami. – Verso: indeks ulic, inform. turyst.-krajozn. z fot., wykaz urzędów i instytucji, wykaz linii autobusowych. – Cop. EKO-GRAF, Wrocław 2008. – Treść mapy i tekst w jęz. pol., legenda także w jęz. ang., niem. i czes.

ISBN 978-83-86645-98-5

1. Wałbrzych (woj. dolnośląskie) – mapy 2. Wałbrzych (woj. dolnośląskie ; okręg) – mapy drogowe 3. Książański Park Krajobrazowy – mapy turystyczne 4. Park Krajobrazowy Sudetów Wałbrzyskich – mapy turystyczne

912(438)DS

b22997751

356/2009

### **Wałbrzych. 1:17 500**

Wałbrzych : Szczawno-Zdrój, Świebodzice, Świdnica, Kamienna Góra : plany miast 1:17 500 / oprac. Polskie Przedsiębiorstwo Wydawnictw Kartograficznych im. E. Romera ; red.: Beata Konopska, Michał Starzewski ; [Wałbrzych] zespół red.: Cezary Mazur [et al.] ; [pozostałe plany] zespół red.: Małgorzata Basińska [et al.] ; [Wałbrzych] aktual. planu zakończono w lipcu 2006 r. ; [pozostałe plany] oprac. planu zakończono w czerwcu 2006 r. – Skala 1:17 500. – Warszawa : PPWK, 2008. – 5 map na 1 ark. : kolor. ; ark. pap. 96x66 cm, złoż. 22x12 cm.

Tyt. panelowy. – Data wyd. z CIP – Wg stopki red. wyd. 1, wg CIP wyd. 2. – Rzeźba terenu: poziomice, cieniowanie, punkty wysokości. – Mapy poboczne: Wałbrzych - centrum, 1:10 000, 11x15 cm; Szczawno-Zdrój - centrum, 1:10 000, 11x15 cm; [Świdnica] Centrum miasta, 1:10 000, 11x11 cm; [Kamienna Góra] Centrum miasta, 1:10 000, 8x9 cm; Okolice Wałbrzycha, 1:250 000, 23x21 cm. – Verso: indeks ulic, inform. miejski. – COPERNICUS - logo handlowe PPWK. – Nr kat. 51-165-70-02. – Cop. by PPWK S.A. – Treść mapy w jęz. pol., legenda także w jęz. ang., niem. i fr.

ISBN 978-83-7539-141-1

1. Wałbrzych (woj. dolnośląskie) – mapy 2. Szczawno-Zdrój (woj. dolnośląskie) – mapy 3. Świebodzice (woj. dolnośląskie) – mapy  
4. Świdnica (woj. dolnośląskie) – mapy 5. Kamienna Góra (woj. dolnośląskie) – mapy 6. Wałbrzych (woj. dolnośląskie ; okręg) – mapy drogowe 7. Książański Park Krajobrazowy – mapy turystyczne

912(438)DS

b22036052

357/2009

### **Wałbrzych (okolice). 1:20 000**

Wałbrzych, Boguszów-Gorce, Szczawno-Zdr., Jedlina-Zdr. ; Świebodzice : plan miasta : skala 1:20 000 = city plan = Stadtplan = plan de la ville / Daunpol sp. z o.o. Wydawnictwo Kartograficzne. – Skala 1:20 000. – Warszawa : DAUNPOL, [2009]. – 2 mapy na 1 ark. : dwustronny, kolor. ; ark. pap. 96x68 cm, złoż. 24x13 cm.

Tyt. panelowy. – Rzeźba terenu: punkty wysokości. – Mapy poboczne: Wałbrzych-Centrum, 1:10 000, 22x17 cm; Okolice Wałbrzycha, 1:250 000, 36x40 cm. – Verso: indeks ulic, inform. teledresowy. – PILOT - logo handlowe DAUNPOL. – Cop. DAUNPOL sp. z o.o. Wydawnictwo Kartograficzne. – Treść mapy w jęz. pol., legenda także w jęz. ang., niem. i fr.

ISBN 978-83-7475-233-6

1. Wałbrzych (woj. dolnośląskie) – mapy 2. Boguszów-Gorce (woj. dolnośląskie) – mapy 3. Szczawno-Zdrój (woj. dolnośląskie) – mapy  
4. Jedlina-Zdrój (woj. dolnośląskie) – mapy 5. Świebodzice (woj. dolnośląskie) – mapy 6. Wałbrzych (woj. dolnośląskie ; okręg) – mapy turystyczne

912(438)DS

b23885294

358/2009

### **Wałbrzyski, powiat. 1:40 000**

Powiat wałbrzyski : mapa turystyczna : skala 1:40 000 = Tourist Map = Touristische Karte / Wydawnictwo Turystyczne PLAN ; oprac. zespół PLAN. – Wyd. 3. – Skala 1:40 000. – Jelenia Góra : PLAN, 2008 (Wrocław : Anex). – 1 mapa : kolor. ; 68x74 cm, złoż. 24x12 cm.

Tyt. panelowy. – Oprac. przy współpracy ze Starostwem Powiatowym w Wałbrzychu. – Mapy poboczne w skali 1:14 000: Boguszów-Gorce, 23x24 cm; Głuszycza, 23x12 cm; Jedlina-Zdrój, 23x24 cm; Mioszów, 23x12 cm; Szczawno-Zdrój, 23x24 cm; Wałbrzych, 23x24 cm. – Rzeźba terenu: poziomice, punkty wysokości, sygnatury skał. – Verso: inform. turyst.-krajozn. z fot. – Treść mapy w jęz. pol. i czes., legenda i tekst w jęz. pol., ang. i niem.

ISBN 978-83-60975-45-9

1. Wałbrzych (woj. dolnośląskie ; okręg) – mapy turystyczne 2. Boguszów-Gorce (woj. dolnośląskie) – mapy 3. Głuszycza (woj. dolnośląskie) – mapy 4. Jedlina-Zdrój (woj. dolnośląskie) – mapy 5. Mioszów (woj. dolnośląskie) – mapy 6. Szczawno-Zdrój (woj. dolnośląskie) – mapy 7. Wałbrzych (woj. dolnośląskie) – mapy

912(438)DS

b21576713

359/2009

**Wołów.** [ca 1:8 000], [ca 1:74 000]

Wołów : plan miasta i mapa powiatu. – [Skala ca 1:8 000]. – [Skala ca 1:74 000]. – Wrocław : Gazeta Wrocławska, 2005. – 2 mapy na 1 ark. : dwustronny, kolor. ; ark. pap. 41x59 cm, złoż. 21x10 cm.

Tyt. panelowy. – Mapa poboczna: Ścieżki rowerowe Gminy Wołów "Wołowskie Krajobrazy", [ca 1:300 000], 13x8 cm. – Recto: inform. o powiecie wołowskim. – Panel "Słowo Polskie - Gazeta Wrocławska". – Dok. kartogr. w jęz. pol.

1. Wołów (woj. dolnośląskie) – mapy
  2. Wołów (woj. dolnośląskie ; okręg) – mapy turystyczne
  3. Turystyka rowerowa – Polska – mapy
- 912(438)DS  
b24161512

360/2009

**Wrocław.** 1:12 000

Wrocław : turystyczny plan miasta 1:12 000 = Wrocław : Tourist city map = Breslau : Touristische Stadtplan = Vratislav : Turistická mapa města / Wydawnictwo Kartograficzne EKO-GRAF Sp. z o.o. – Skala 1:12 000. – Wrocław : EKO-GRAF, cop. 2008/2009. – 1 mapa : kolor. ; 49x68 cm, złoż. 25x13 cm.

Tyt. panelowy. – Rzeźba terenu: punkty wysokości. – Mapy poboczne: Wrocławskie krasnale, 1:12 000, 21x16 cm; [Wrocław] Centrum, 1:10 000, 18x16 cm; Contrafactur der Stadt Bresslau, [ca 1:5 500], 39x39 cm. – "Mapa zawiera reprint najstarszego planu Wrocławia z 1562 r. B. Weihnera" oraz panoramę Wrocławia, drzeworyt z 1738 roku. – Recto: wykaz zabytków i innych obiektów oznaczonych na planie. – Cop. EKO-GRAF, Wrocław 2008/2009. – Treść mapy w jęz. pol., legenda także w jęz. ang., niem. i czes.

ISBN 978-83-61157-10-6

1. Wrocław (woj. dolnośląskie) – mapy
  2. Wrocław (woj. dolnośląskie) – Centrum – mapy
  3. Wrocław (woj. dolnośląskie) – 16 w. – mapy
- 912(438)DS  
b23001860

361/2009

**Wrocław.** 1:15 000

Wrocław Medical University guide / Wydawnictwo Kartograficzne EKO-GRAF Spółka z o.o. – Skala 1:15 000. – Wrocław : EKO-GRAF, cop. 2008. – 1 mapa : kolor. ; 57x40 cm, złoż. 20x11 cm, w okł.

Mapa poboczna: [Plan rozmieszczenia głównych budynków uczelni], 1:4 000, 18x19 cm. – Tyt. okł. – Verso: indeks ulic, spis obiektów i urzędzeń uczelni zlokalizowanych na mapie. – Wydawnictwo Kartograficzne EKO-GRAF, Wrocław 2008. – Treść mapy w jęz. pol., legenda i tekst w jęz. ang.

ISBN 978-83-61157-13-7

1. Wrocław (woj. dolnośląskie) – mapy
  2. Akademia Medyczna im. Piastów Śląskich (Wrocław) – obiekty i urzędnia – mapy
- 912(438)DS  
b23255092

362/2009

**Wrocław.** 1:19 000

Wrocław : atlas miasta i okolic : skala 1:19 000 / Daunpol sp. z o.o. Wydawnictwo Kartograficzne. – Skala 1:19 000. – Warszawa : DAUNPOL, 2008. – 1 atlas (s. 4-64 mapy, 65-69 tekst, 70-80 indeks) : kolor. ; 24 cm, skoroszyt.

Rzeźba terenu: punkty wysokości. – Część tekstowa: inform. teleadresowy, wybrane obiekty zabytkowe i indeks ulic wg miast i gmin. – Atlas zawiera plany 49 miejscowości w różnych skalach, Ślążański Park Krajobrazowy 1:50 000, Okolice Wrocławia 1:250 000. – PILOT - logo handlowe DAUNPOL. – Cop. DAUNPOL sp. z o.o. Wydawnictwo Kartograficzne. – Atlas w jęz. pol., legenda także w jęz. ang., niem. i fr.

ISBN 978-83-7475-242-8

1. Wrocław (woj. dolnośląskie) – mapy
  2. Wrocław (woj. dolnośląskie ; okręg) – mapy
  3. Ślążański Park Krajobrazowy – mapy turystyczne
- 912(438)DS  
b23873632

363/2009

**Wrocław.** 1:20 000

Breslau : Stadtplan 1:20 000 = Wrocław / oprac. Polskie Przedsiębiorstwo Wydawnictw Kartograficznych im. E. Romera S.A. ; red.: Beata Konopska, Michał Starzewski ; zespół red.: Izabela Bałut [et al.]. – Wyd. 2. – Skala 1:20 000. – Warszawa : PPWK, 2008. – 1 mapa : kolor. ; 88x118 cm, złoż. 24x13 cm, całość w okł. + broszura (16 s.).

Tyt. okł. – Data wyd. z CIP. – Rzeźba terenu: punkty wysokości. – Mapa poboczna: Centrum miasta, 1:10 000, 31x31 cm. – Broszura zawiera indeks ulic. – COPERNICUS - logo handlowe PPWK. – Nr kat. 51-169-62-12. – Cop. by PPWK S.A. – Treść mapy w jęz. pol., legenda także w jęz. ang. i niem.

ISBN 978-83-7539-089-9

1. Wrocław (woj. dolnośląskie) – mapy
  2. Wrocław (woj. dolnośląskie) – Centrum – mapy
- 912(438)DS  
b20764595

364/2009

**Wrocław.** 1:20 000

Wrocław : atlas 1:20 000 = Wrocław = Breslau = Vratislav / Wydawnictwo Kartograficzne EKO-GRAF Spółka z o.o ; red.: Jerzy Błędowski, Roman Janusiewicz ; oprac. kartogr.: Katarzyna Biernat, Krzysztof Marciniak ; aktual. terenowa: maj 2008 r. – Skala 1:20 000. – Wrocław : EKO-GRAF, cop. 2008/2009 (Lublin : Intrograf S.A.). – 1 atlas ([5], 40 mapy, [7] indeks, [9] tekst, [2] mapy s.) : kolor. ; 24 cm, skoroszyt.

Rzeźba terenu: punkty wysokości. – Indeks ulic. – Atlas zawiera także: [Wrocław] centrum, 1:10 000; inform. turyst.-krajozn. z fot.; Okolice Wrocławia, 1:200 000. – Cop. by EKO-GRAF, Wrocław, 2008/2009. – Mapy i teksty w jęz. pol., legenda także w jęz. ang. i niem.

ISBN 978-83-86645-64-0

1. Wrocław (woj. dolnośląskie) – mapy 2. Wrocław (woj. dolnośląskie) – Centrum – mapy 3. Wrocław (woj. dolnośląskie ; okręg) – mapy  
912(438)DS  
b2325628x

365/2009

### **Wrocław. 1:20 000**

Wrocław : English version : City Map 1:20 000 / oprac. Polskie Przedsiębiorstwo Wydawnictw Kartograficznych im. E. Romera S.A. ; red.: Beata Konopska, Michał Starzewski ; zespół red.: Anna Butkiewicz [et al.]. – Wyd. 2. – Skala 1:20 000. – Warszawa : PPWK, 2008. – 1 mapa : kolor. ; 88x119 cm, złoż. 24x13 cm, całość w okł. + broszura (16 s.).

Tyt. okł. – Data wyd. z CIP. – Rzeźba terenu: punkty wysokości. – Mapa poboczna: Centrum miasta, 1:10 000, 31x31 cm. – Broszura zawiera indeks ulic. – COPERNICUS - logo handlowe PPWK. – Nr kat. 51-169-62-22. – Cop. by PPWK S.A. – Treść mapy w jęz. pol., legenda także w jęz. ang. i niem.

ISBN 978-83-7539-087-2

1. Wrocław (woj. dolnośląskie) – mapy 2. Wrocław (woj. dolnośląskie) – Centrum – mapy

912(438)DS

b20764492

366/2009

### **Wrocław. 1:20 000**

Wrocław : plan miasta 1:20 000 / oprac. Polskie Przedsiębiorstwo Wydawnictw Kartograficznych im. E. Romera S.A. ; red.: Beata Konopska, Michał Starzewski ; zespół red.: Anna Butkiewicz [et al.]. – Wyd. 2. – Skala 1:20 000. – Warszawa : PPWK, 2008. – 1 mapa : kolor. ; 88x119 cm, złoż. 24x13 cm, całość w okł. + broszura (16 s.).

Tyt. okł. – Data wyd. z CIP. – Rzeźba terenu: punkty wysokości. – Mapa poboczna: Centrum miasta, 1:10 000, 31x31 cm. – Broszura zawiera spis ulic. – COPERNICUS - logo handlowe PPWK. – Nr kat. 51-169-62-02. – Cop. by PPWK S.A. – Treść mapy w jęz. pol., legenda także w jęz. ang. i niem.

ISBN 978-83-7539-086-5

1. Wrocław (woj. dolnośląskie) – mapy 2. Wrocław (woj. dolnośląskie) – Centrum – mapy

912(438)DS

b20764443

367/2009

### **Wrocław. 1:20 000**

Wrocław : plan miasta 1:20 000 = Wrocław : city plan = Breslau : Stadtplan = Vratislav / Wydawnictwo Kartograficzne EKO-GRAF Sp. z o.o ; oprac. red.: Krzysztof Marciniak ; współpr. red.: Katarzyna Biernat, Jerzy Błędowski, Roman Janusiewicz ; stan aktual. lipiec 2007 r. – Wyd. 2008. – Skala 1:20 000. – Wrocław : EKO-GRAF, 2008. – 1 mapa : dwustronny, kolor. ; ark. pap. 98x68 cm, złoż. 25x14 cm.

Tyt. panelowy. – Rzeźba terenu: punkty wysokości. – Mapa poboczna: [Wrocław] Centrum, 1:12 000, 23x20 cm. – Cop. EKO-GRAF, Wrocław 2008. – Treść mapy w jęz. pol., legenda także w jęz. ang. i niem.

ISBN 978-83-900723-6-4

1. Wrocław (woj. dolnośląskie) – mapy 2. Wrocław (woj. dolnośląskie) – Centrum – mapy

912(438)DS

b20253564

368/2009

### **Wrocław. 1:20 000**

Wrocław : plan miasta 1:20 000 = Wrocław : city plan = Breslau : Stadtplan = Vratislav / Wydawnictwo Kartograficzne EKO-GRAF Sp. z o.o ; oprac. red.: Krzysztof Marciniak ; współpr. red.: Katarzyna Biernat, Jerzy Błędowski, Roman Janusiewicz ; stan aktual. luty 2008 r. – Wyd. 2008/2009. – Skala 1:20 000. – Wrocław : EKO-GRAF, cop. 2008/2009. – 1 mapa : dwustronny, kolor. ; ark. pap. 98x68 cm, złoż. 25x14 cm.

Tyt. panelowy. – Rzeźba terenu: punkty wysokości. – Mapa poboczna: [Wrocław] Centrum, 1:12 000, 23x20 cm. – Cop. EKO-GRAF, Wrocław 2008/2009. – Treść mapy w jęz. pol., legenda także w jęz. ang. i niem.

ISBN 978-83-900723-6-4

1. Wrocław (woj. dolnośląskie) – mapy 2. Wrocław (woj. dolnośląskie) – Centrum – mapy

912(438)DS

b23002049

369/2009

### **Wrocław. 1:21 000**

Wrocław : Oleśnica, Świdnica, Trzebnica : plan miasta = city plan = Stadtplan = plan de la ville / Daunpol sp. z o.o. Wydawnictwo Kartograficzne. – Skala 1:21 000. – Warszawa : DAUNPOL, 2008. – 1 mapa : kolor. ; 84x119 cm, złoż. 24x13 cm.

Tyt. panelowy. – Rzeźba terenu: punkty wysokości. – Mapy poboczne: [Oleśnica, ca 1:25 000], 26x33 cm; Świdnica, 1:23 000, 32x24 cm; Centrum [Świdnicy], 1:10 000, 8x9 cm; Trzebnica, 1:17 000, 26x17 cm; Centrum [Trzebnicy], 1:10 000, 7x6 cm; Okolice Wrocławia, 1:200 000, 34x41 cm; Wrocław centrum, 1:10 000, 27x34 cm. – Verso: indeks ulic, inform. teleadresowy, inform. "Warto zobaczyć" z fot. – PILOT - logo handlowe DAUNPOL. – Cop. DAUNPOL sp. z o.o. Wydawnictwo Kartograficzne. – Treść mapy w jęz. pol., legenda także w jęz. ang., niem. i fr.

ISBN 978-83-7475-350-0

1. Wrocław (woj. dolnośląskie) – mapy 2. Oleśnica (woj. dolnośląskie) – mapy 3. Świdnica (woj. dolnośląskie) – mapy 4. Trzebnica (woj. dolnośląskie) – mapy 5. Wrocław (woj. dolnośląskie ; okręg) – mapy turystyczne 6. Wrocław (woj. dolnośląskie) – Centrum – mapy

912(438)DS

b23885245

370/2009

### **Wrocław. 1:21 000**

Wrocław : plan miasta : skala 1:21 000 = city plan = stadplan [!] = plan de la ville / DAUNPOL sp. z o.o. Wydawnictwo Kartograficzne. – Skala 1:21 000. – Warszawa : DAUNPOL, 2009. – 1 mapa : dwustronny, kolor. ; ark. pap. 96x68 cm, złoż. 24x12 cm.

Tyt. panelowy. – Rzeźba terenu: punkty wysokości. – Mapy poboczne: Wrocław Centrum, 1:10 000, 28x35 cm; [Okolice Wrocławia], 1:300 000, 17x30 cm. – Recto: tekst "Warto zobaczyć". – Verso: indeks ulic. – PILOT - logo handlowe DAUNPOL. – Cop. DAUNPOL sp. z o.o. Wydawnictwo Kartograficzne. – Treść mapy i tekst w jęz. pol., legenda także w jęz. ang., niem. i fr.

ISBN 978-83-7475-173-5

1. Wrocław (woj. dolnośląskie) – mapy 2. Wrocław (woj. dolnośląskie) – Centrum – mapy 3. Wrocław (woj. dolnośląskie ; okręg) – mapy turystyczne

912(438)DS

b23941649

371/2009

### **Wrocław. 1:22 000, 1:25 000**

Wrocław : plan miasta : skala 1:22 000 ; plany okolicznych miejscowości : skala 1:25 000 / Studio PLAN ; red.: Grzegorz Zwoliński ; kartogr. Mariusz Skorupa [et al.]. – Wyd. IV 2009. – Skala 1:22 000. – Skala 1:25 000. – Wrocław : Studio PLAN, 2009. – 17 map na 1 ark. : dwustronny, kolor. ; ark. pap. 67x98 cm, złoż. 24x13 cm.

Tyt. panelowy. – Dok. pokazuje 16 planów miejscowości z okolic Wrocławia. – Mapy poboczne: Okolice Wrocławia, [ca 1:450 000], 13x11 cm; Przejazd przez Wrocław, [ca 1:98 000], 13x11 cm; Komunikacja autobusowa i tramwajowa, [ca 1:75 000], 16x24 cm; Centrum, 1:10 000, 25x20 cm. – Verso: indeks ulic. – Galileos - logo handlowe. – Nr katalogowy 02-08-48. – Treść mapy w jęz. pol., legenda także w jęz. ang. i niem.

ISBN 978-83-61829-64-5

1. Wrocław (woj. dolnośląskie) – mapy 2. Wrocław (woj. dolnośląskie) – Centrum – mapy 3. Wrocław (woj. dolnośląskie) – komunikacja – mapy 4. Wrocław (woj. dolnośląskie ; okręg) – mapy drogowe

912(438)DS

b24417877

372/2009

### **Wrocław. 1:22 000**

Wrocław : plan miasta z przewodnikiem : skala 1:22 000 = city plan with a guide = Stadtplan und Stadtführer / Studio PLAN ; red. Grzegorz Zwoliński ; teksty Emilla Mańnica ; kartogr. Mariusz Skorupa [et al.]. – Wyd. 9. – Skala 1:22 000. – Wrocław : Studio PLAN, 2009. – 1 mapa : kolor. ; 67x98 cm, złoż. 24x13 cm.

Tyt. panelowy. – Mapy poboczne: Centrum, 1:10 000, 24x20 cm; Osiedle Leśne, [ca 1:22 000], 9x10 cm; Bielany Wrocławskie, [ca 1:22 000], 15x10 cm; Komunikacja autobusowa i tramwajowa dzienna i nocna, [ca 1:75 000], 17x23 cm; Przejazd przez Wrocław, [ca 1:95 000], 12x11 cm. – Verso: indeks ulic, inform. turyst.-krajozn. z fot., inform. teleadresowy. – Galileos - logo handlowe. – Nr katalogowy 02-08-67. – Treść mapy w jęz. pol., legenda i tekst także w jęz. ang. i niem.

ISBN 978-83-61829-56-0

1. Wrocław (woj. dolnośląskie) – mapy 2. Wrocław (woj. dolnośląskie) – Centrum – mapy 3. Bielany Wrocławskie (woj. dolnośląskie) – mapy 4. Smolec (woj. dolnośląskie) – Osiedle Leśne – mapy

912(438)DS

b24427949

373/2009

### **Wrocław. 1:22 000**

Wrocław : plan miasta 1:22 000 / oprac. Polskie Przedsiębiorstwo Wydawnictw Kartograficznych im. E. Romera S.A. ; red.: Beata Konopska, Cezary Mazur, Michał Starzewski ; zespół red.: Marek Dajek [et al.]. ; inform. geogr.: Jacek Ruciński. – Wyd. 9, aktual. planu zakończono w lutym 2008 r. / red. wyd. Bożenna Kobert. – Skala 1:22 000. – Warszawa : PPWK, 2008. – 1 mapa : dwustronny, kolor. ; ark. pap. 96x66 cm, złoż. 22x12 cm.

Tyt. panelowy. – Data wyd. z CIP. – Rzeźba terenu: punkty wysokości. – Mapa poboczna: [Wrocław] Centrum miasta, 1:10 000, 24x22 cm. – Recto: indeks ulic, baza noclegowa. – COPERNICUS - logo handlowe PPWK. – Nr kat. 51-169-21-10. – Cop. by PPWK im. E. Romera S.A. – Treść mapy w jęz. pol., legenda także w jęz. ang., niem. i fr.

ISBN 978-83-7539-136-7

1. Wrocław (woj. dolnośląskie) – mapy 2. Wrocław (woj. dolnośląskie) – Centrum – mapy

912(438)DS

b22035679

374/2009

### **Wrocław. 1:22 000**

Wrocław : plan miasta 1:22 000 / oprac. Polskie Przedsiębiorstwo Wydawnictw Kartograficznych S.A. im. E. Romera ; red.: Beata Konopska, Cezary Mazur, Michał Starzewski ; zespół red.: Marek Dajek [et al.]. – Wyd. 9, aktual. planu zakończono w lutym 2008 r. / red. wyd. Bożenna Kobert. – Skala 1:22 000. – Warszawa : PPWK, 2008. – 1 mapa : dwustronny, kolor. ; ark. pap. 96x66 cm, złoż. 22x12 cm, laminowany.

Tyt. panelowy. – Data wyd. z CIP. – Rzeźba terenu: punkty wysokości. – Mapa poboczna: Centrum miasta [Wrocławia], 1:10 000, 24x22 cm. – Recto: indeks ulic, baza noclegowa. – COPERNICUS - logo handlowe PPWK. – Nr kat. 51-169-55-01. – Cop. by PPWK S.A. – Treść mapy w jęz. pol., legenda także w jęz. ang., niem. i fr.

ISBN 978-83-7539-176-3

1. Wrocław (woj. dolnośląskie) – mapy 2. Wrocław (woj. dolnośląskie) – Centrum – mapy

912(438)DS

b22987125

375/2009



### **Wrocław (okolice). 1:50 000**

Bliskie okolice Wrocławia : część południowo-wschodnia : skala 1:50 000 / Studio PLAN ; red. Grzegorz Zwoliński ; kartogr. Stanisław Namysł [et al.]. – Skala 1:50 000. – Wrocław : Studio PLAN, 2008. – 1 mapa : kolor. ; ark. pap. 98x67 cm, złoż. 24x13 cm.

Tyt. panelowy. – Rzeźba terenu: poziomice, punkty wysokości. – Mapy poboczne: Brzeg, 1:12 000, 31x44 cm; Brzeg centrum, 1:6 000, 11x12 cm; Jelcz-Laskowice, 1:12 000, 31x40 cm; Oleśnica, 1:12 000, 34x38 cm, Olawa, 1:12 000, 34x46 cm. – Galileos - logo handlowe. – Nr katalogowy 02-08-50. – Dok. kartogr. w jęz. pol.

ISBN 978-83-61092-96-4

1. Wrocław (woj. dolnośląskie ; okręg) – mapy turystyczne 2. Brzeg (woj. opolskie) – mapy 3. Jelcz-Laskowice (woj. dolnośląskie) – mapy 4. Oleśnica (woj. dolnośląskie) – mapy 5. Olawa (woj. dolnośląskie) – mapy

912(438)DS

b22638246

376/2009

### **Wrocław (okolice). 1:100 000**

Okolice Wrocławia : mapa turystyczna 1:100 000 / Wydawnictwo Kartograficzne EKO-GRAF Spółka z o.o. ; oprac. kartogr. Katarzyna Biernat, Krzysztof Marciniak ; zdj. Jacek Biernat [et al.]. – Skala 1:100 000. – Wrocław : EKO-GRAF, cop. 2008/2009. – 1 mapa : kolor. ; ark. pap. 98x68 cm, złoż. 25x14 cm.

Tyt. panelowy. – Rzeźba terenu: poziomice, punkty wysokości. – Mapy poboczne: Wrocław Centrum, 1:10 000, 23x31 cm; Milicz, 1:10 000, 11x10 cm; Oleśnica, 1:10 000, 11x10 cm; Olawa, 1:10 000, 11x10 cm; Strzelin, 1:10 000, 11x10 cm; Świdnica, 1:10 000, 11x15 cm; Środa Śląska, 1:10 000, 11x10 cm; Trzebnica, 1:10 000, 11x10 cm; Dzierżonów, 1:10 000, 11x15 cm; Wołów, 1:10 000, 11x10 cm. – Verso: inform. turyst.-krajozn. i adresowy z fot. – EKO-GRAF, Wrocław 2008/2009. – Treść mapy w jęz. pol., legenda także w jęz. ang., niem. i czes.

ISBN 978-83-61157-06-9

1. Wrocław (woj. dolnośląskie ; okręg) – mapy turystyczne 2. Wrocław (woj. dolnośląskie) – Centrum – mapy 3. Milicz (woj. dolnośląskie) – mapy 4. Oleśnica (woj. dolnośląskie) – mapy 5. Olawa (woj. dolnośląskie) – mapy 6. Strzelin (woj. dolnośląskie) – mapy 7. Świdnica (woj. dolnośląskie) – mapy 8. Środa Śląska (woj. dolnośląskie) – mapy 9. Trzebnica (woj. dolnośląskie) – mapy 10. Dzierżonów (woj. dolnośląskie) – mapy 11. Wołów (woj. dolnośląskie) – mapy

912(438)DS

b22996473

377/2009

### **Zgorzelecki, powiat. 1:75 000, 1:10 000**

Powiat zgorzelecki : mapa turystyczna : skala 1:75 000 = Länderkarte ; Görlitz, Zgorzelec : plan miasta : skala 1:10 000 = Stadtplan = town plan / oprac. Wydawnictwo Turystyczne PLAN ; tekst Romuald M. Łuczynski. – Wyd. 6 / red. wyd. Rafał Fronia. – Skala 1:75 000. – Skala 1:10 000. – Jelenia Góra : PLAN, 2009 (Kraków : Leyko). – 2 mapy na 1 ark. : dwustronny, kolor. ; ark. pap. 68x98 cm, złoż. 24x13 cm.

Tyt. na dwóch panelach. – Rzeźba terenu: poziomice, punkty wysokości, sygnatury skał. – Recto: inform. turyst.-krajozn. z fot. – Verso: spis ulic. – Galileos - logo handlowe. – Cop. PLAN. – Dok. kartogr. w jęz. pol. i niem.

ISBN 978-83-61942-96-2

1. Zgorzelec (woj. dolnośląskie ; okręg) – mapy turystyczne 2. Zgorzelec (woj. dolnośląskie) – mapy 3. Görlitz (Niemcy) – mapy

912(438)DS+912(4)

b24329435

378/2009

### **Ziębice (gmina). 1:60 000, 1:9 000**

Gmina Ziębice : skala 1:60 000; Ziębice : skala 1:9 000 / oprac. Studio PLAN ; red. Grzegorz Zwoliński ; kartogr. Róża Spiliszewska. – Wyd. 4. – Skala 1:60 000. – Skala 1:9 000. – Wrocław : Studio PLAN, 2009. – 2 mapy na 1 ark. : kolor. ; ark. pap. 47x67 cm, złoż. 24x12 cm.

Tyt. z mapy. – Rzeźba terenu: poziomice, punkty wysokości. – Mapa poboczna: [Henryków, ca 1:22 000], 8x10 cm. – Verso: inform. turyst.-krajozn. z fot. – Treść mapy w jęz. pol., legenda i tekst także w jęz. niem. i ang.

ISBN 978-83-61829-01-0

1. Ziębice (woj. dolnośląskie ; okręg) – mapy topograficzne 2. Ziębice (woj. dolnośląskie) – mapy 3. Henryków (woj. dolnośląskie, pow. Ząbkowice Śląskie) – mapy

912(438)DS

b24427706

379/2009

### **Złotoryja. [ca 1:11 000], [ca 1:105 000]**

Miasto Złotoryja ; Powiat Złotoryja / ABW Graf. – [Skala ca 1:11 000]. – [Skala ca 1:105 000]. – Wrocław : Gazeta Wroclawska , 2005. – 2 mapy na 1 ark. : dwustronny, kolor. ; ark. pap. 41x60 cm, złoż. 21x10 cm.

Tyt. z map. – Recto: indeks ulic. – Recto i verso: reklamy. – Panel: "Słowo Polskie - Gazeta Wroclawska". – Dok. kartogr. w jęz. pol.

ISBN 83-89545-89-6

1. Złotoryja (woj. dolnośląskie) – mapy 2. Złotoryja (woj. dolnośląskie ; okręg) – mapy

912(438)DS

b24161767

380/2009

### **Złotoryjski, powiat. 1:75 000, 1:8 000**

Powiat złotoryjski : mapa turystyczna : skala 1:75 000 = Kreis Goldberg : Länderkarte = tourist map ; Złotoryja : plan miasta : skala 1:8 000 = Goldberg : Stadtplan = town plan / Wydawnictwo Turystyczne PLAN ; oprac. Damian Dutkiewicz [et al.]. – Skala 1:75 000. – Skala 1:8 000. – Jelenia Góra : PLAN, 2009 (Kraków : Leyko). – 2 mapy na 1 ark. : dwustronny, kolor. ; ark. pap. 48x68 cm, złoż. 24x13 cm.

Tyt. na dwóch panelach. – Rzeźba terenu: poziomice, punkty wysokości, sygnatury skał. – Mapa poboczna: [Złotoryja] centrum, [ca 1:6 000], 10x10 cm. – Recto: inform. turyst.-krajozn. z fot. – Verso: spis ulic. – Wyd. we współpracy ze Starostwem Powiatowym w Złotoryi. – Galileos - logo handlowe. – Cop. PLAN. – Treść mapy w jęz. pol., legenda i tekst także w jęz. niem.

ISBN 978-83-60975-59-6

1. Złotoryja (woj. dolnośląskie ; okręg) – mapy turystyczne 2. Złotoryja (woj. dolnośląskie) – mapy  
912(438)DS  
b24325727

381/2009

### **Żmigród.** 1:9 000

Żmigród : plan miasta : skala 1:9 000 = Stadplan / Studio Wydawnicze PLAN. – Skala 1:9 000. – Wrocław : Studio PLAN, [non post 2006]. – 1 mapa : kolor. ; ark. pap. 47x33 cm, złoż. 17x12 cm.

Tyt. panelowy. – Mapy poboczne: Gmina Żmigród, [ca 1:200 000], 13x15 cm; Powiat trzebnicki, [ca 1:600 000], 8x7 cm. – Verso: inform. turyst.-krajozn. z fot. – Treść mapy w jęz. pol., legenda i tekst także w jęz. niem.

ISBN 83-60180-74-1

1. Żmigród (woj. dolnośląskie) – mapy 2. Żmigród (woj. dolnośląskie ; okręg) – mapy 3. Trzebnica (woj. dolnośląskie ; okręg) – podział administracyjny – mapy

912(438)DS  
b23244793

382/2009

### **Żmigród (gmina).** 1:55 000, 1:10 000

Żmigród : gmina : skala 1:55 000 ; Żmigród : plan miasta : skala 1:10 000 / oprac. Studio PLAN ; teksty: Włodzimierz Ranoszek ; kartogr.: Monika Sibielec [et al.]. – Skala 1:55 000. – Skala 1:10 000. – Wrocław : Studio PLAN, 2009. – 2 mapy na 1 ark. : dwustronny, kolor. ; 47x67 cm, złoż. 24x11 cm.

Tyt. panelowy. – Rzeźba terenu: poziomice, punkty wysokości. – Verso: inform. turyst.-krajozn. z fot. – Treść mapy w jęz. pol., legenda i tekst także w jęz. niem.

ISBN 978-83-61829-68-3

1. Żmigród (woj. dolnośląskie ; okręg) – mapy 2. Żmigród (woj. dolnośląskie) – mapy

912(438)DS  
b24422824

383/2009

**Ślęży, Masyw.** Masyw Ślęży : mapa turystyczna : skala 1:25 000 ; Sobótka : plan miasta : skala 1:10 000 *zob. poz. 301*

## **912(438)KP Województwo kujawsko-pomorskie**

### **Aleksandrów Kujawski (okolice).** 1:50 000

Aleksandrów Kujawski / mapy dokumentacyjne OPGK Koszalin Sp. z o.o., Koszalin 2008, wyk. Z. Szczepaniak-Kołtun ; hydrogr. zdjęcie polowe, OPGK Koszalin Sp. z o.o., Koszalin VII-VIII 2008, wyk. P. Ciuba ; red. Zofia Szczepaniak-Kołtun. – Skala 1:50 000 ; współrzędne prostokątne płaskie w ukł. PUWG-92, współrzędne geograficzne geodezyjne w ukł. EUREF-89, elipsoida GRS-80 (E 18°30'-E 18°45'/N 53°00'-N 52°50'). – [Warszawa] : Główny Geodeta Kraju, dr. 2008 (Rzeszów : Geokart-International). – 1 mapa : kolor. ; 39x36 cm.

(Mapa hydrograficzna 1:50 000. Ukł. 1992 ; N-34-110-A).

*zob. Skorowidz mapy hydrograficznej Polski 1:50 000*

Tyt. znad ramki mapy. – Wytyczne techniczne do mapy sporządzone przez GUGiK. – Podstawowe materiały kartogr.: Baza danych wektorowych VMAPL2, 6 SOT, stan 1996; Mapa glebowo-rolnicza 1:25 000, oprac. IUNG Puławy, wyd. 1965-74. – Poziom odniesienia Kronsztadt-86. – Rzeźba terenu: poziomice, punkty wysokości. – Objasnienia znaków na lewym marginesie. – Na dolnym marginesie podział administracyjny. – Verso: komentarz do mapy - Włodzimierz Marszelewski. – Sfinansował Marszałek Województwa Kujawsko-Pomorskiego. – Cop. Główny Geodeta Kraju. – Cop. by Włodzimierz Marszelewski. Uniwersytet Mikołaja Kopernika w Toruniu. – Dok. kartogr. w jęz. pol.

ISBN 978-83-254-0458-1

1. Aleksandrów Kujawski (woj. kujawsko-pomorskie ; okręg) – hydrografia – mapy

912(438)KP  
b23726556

384/2009

### **Aleksandrów Kujawski (okolice).** 1:50 000

Aleksandrów Kujawski / mapy dokumentacyjne, OPGK Koszalin Sp. z o.o., Koszalin 2008, wyk.: P. Myc ; sozologiczne zdjęcie polowe, OPGK Koszalin Sp. z o.o., Koszalin VII-VIII 2008, wyk. P. Ciuba ; red. Zofia Szczepaniak-Kołtun. – Skala 1:50 000 ; współrzędne prostokątne płaskie w ukł. PUWG-92, współrzędne geograficzne geodezyjne w ukł. EUREF-89, elipsoida GRS-80 (E 18°30'-E 18°45'/N 53°00'-N 52°50'). – [Warszawa] : Główny Geodeta Kraju, dr. 2008 (Rzeszów : Geokart-International). – 1 mapa : kolor. ; 39x36 cm.

(Mapa sozologiczna 1:50 000. Ukł. 1992 ; N-34-110-A).

*zob. Skorowidz mapy sozologicznej Polski 1:50 000*

Tyt. znad ramki mapy. – Wytyczne techniczne do mapy sporządzone przez GUGiK. – Podstawowe materiały kartogr.: Baza danych wektorowych VMAPL2, 6 SOT, stan 1996; Mapa glebowo-rolnicza 1:25 000, oprac. IUNG Puławy, wyd. 1965-74. – Poziom odniesienia Kronsztadt-86. –

Rzeźba terenu: poziomicie, punkty wysokości. – Objaśnienia znaków na lewym marginesie. – Na dolnym marginesie podział administracyjny. – Verso: komentarz do mapy - Mieczysław Kunz, Leon Andrzejewski, Włodzimierz Marszelewski. – Sfinansował Marszałek Województwa Kujawsko-Pomorskiego. – Cop. Główny Geodeta Kraju. – Cop. by Mieczysław Kunz, Leon Andrzejewski, Włodzimierz Marszelewski. Uniwersytet Mikołaja Kopernika w Toruniu. – Dok. kartogr. w jęz. pol.

ISBN 978-83-254-0460-4

1. Aleksandrów Kujawski (woj. kujawsko-pomorskie ; okręg) – środowisko – ochrona – mapy

912(438)KP

b23726490

385/2009

### **Bobrowniki (okolice). 1:50 000**

Bobrowniki / mapy dokumentacyjne, Z.U.G.iK. PRYZMAT, Częstochowa 2007, wyk. A. Matczak ; hydrogr. zdjęcie polowe, Z.U.G.iK. PRYZMAT, Częstochowa XI 2007, wyk.: P. Jungowski, A. Matczak ; red. Halina Pizon. – Skala 1:50 000 ; współrzędne prostokątne płaskie w ukł. PUWG-92, współrzędne geograficzne geodezyjne w ukł. EUREF-89, elipsoida GRS-80 (E 18°45'-E 19°00'/N 52°50'-N 52°40'). – [Warszawa] : Główny Geodeta Kraju, dr. 2008 (Rzeszów : Geokart-International). – 1 mapa : kolor ; 39x36 cm.

(Mapa hydrograficzna 1:50 000. Ukł. 1992 ; N-34-110-D).

[zob. Skorowidz mapy hydrograficznej Polski 1:50 000](#)

Tyt. znad ramki mapy. – Wytyczne techniczne do mapy sporządzone przez GUGiK. – Poziom odniesienia Kronsztadt-86. – Rzeźba terenu: poziomicie, punkty wysokości. – Podstawowe materiały kartogr.: Baza danych wektorowych VMAPL2, OPGK Kraków, stan 2001; Mapa glebowo-rolnicza 1:25 000, oprac. IUNG Puławy, wyd. 1965-74. – Objaśnienia znaków na lewym marginesie. – Na dolnym marginesie podział administracyjny. – Verso: komentarz do mapy - Włodzimierz Marszelewski. – Sfinansował Marszałek Województwa Kujawsko-Pomorskiego. – Cop. Główny Geodeta Kraju. – Cop. by Włodzimierz Marszelewski. Uniwersytet Mikołaja Kopernika w Toruniu. – Dok. kartogr. w jęz. pol.

ISBN 978-83-254-0223-5

1. Bobrowniki (woj. kujawsko-pomorskie ; okręg) – hydrografia – mapy

912(438)KP

b21789034

386/2009

### **Bobrowniki (okolice). 1:50 000**

Bobrowniki / mapy dokumentacyjne, Z.U.G.iK. PRYZMAT, Częstochowa 2007, wyk. A. Matczak ; sozologiczne zdjęcie polowe, Z.U.G.iK. PRYZMAT, Częstochowa XI 2007, wyk.: P. Jungowski, A. Matczak ; red. Halina Pizon. – Skala 1:50 000 ; współrzędne prostokątne płaskie w ukł. PUWG-92, współrzędne geograficzne geodezyjne w ukł. EUREF-89, elipsoida GRS-80 (E 18°45'-E 19°00'/N 52°50'-N 52°40'). – [Warszawa] : Główny Geodeta Kraju, dr. 2008 (Rzeszów : Geokart-International). – 1 mapa : kolor ; 39x36 cm.

(Mapa sozologiczna 1:50 000. Ukł. 1992 ; N-34-110-D).

[zob. Skorowidz mapy sozologicznej Polski 1:50 000](#)

Tyt. znad ramki mapy. – Wytyczne techniczne do mapy sporządzone przez GUGiK. – Podstawowe materiały kartogr.: Baza danych wektorowych VMAPL2, OPGK Kraków, stan 2001; Mapa glebowo-rolnicza 1:25 000, oprac. IUNG Puławy, wyd. 1965-74. – Poziom odniesienia Kronsztadt-86. – Rzeźba terenu: poziomicie, punkty wysokości. – Objaśnienia znaków na lewym marginesie. – Na dolnym marginesie podział administracyjny. – Verso: komentarz do mapy - Mieczysław Kunz, Leon Andrzejewski, Włodzimierz Marszelewski. – Sfinansował Marszałek Województwa Kujawsko-Pomorskiego. – Cop. Główny Geodeta Kraju. – Cop. by Mieczysław Kunz, Leon Andrzejewski, Włodzimierz Marszelewski. Uniwersytet Mikołaja Kopernika w Toruniu. – Dok. kartogr. w jęz. pol.

ISBN 978-83-254-0225-9

1. Bobrowniki (woj. kujawsko-pomorskie ; okręg) – środowisko – ochrona – mapy

912(438)KP

b21789149

387/2009

### **Bydgoszcz. 1:15 000**

Bydgoszcz : plan miasta 1:15 000 / oprac. Polskie Przedsiębiorstwo Wydawnictw Kartograficznych im. E. Romera, S.A. ; red.: Beata Konopska, Michał Starzewski ; zespół red.: Wojciech Nerlo, Ewa Kowalska, Joanna Kubiczek-Korcala. – Wyd. 4. – Skala 1:15 000. – Warszawa : PPWK, 2008. – 1 mapa : kolor. ; 46x68 cm, złoż. 17x10 cm.

(Wygodny Format).

Tyt. panelowy. – Data wyd. z CIP – Mapa poboczna: Bydgoszcz-Fordon, 1:15 000, 33x36 cm. – Verso: inform. adresowy, indeks ulic. – COPERNICUS - logo handlowe PPWK. – Nr kat. 51-104-90-04. – Cop. by PPWK im. E. Romera S.A. – Treść mapy w jęz. pol., legenda także w jęz. ang. i niem.

ISBN 978-83-7539-148-0

1. Bydgoszcz (woj. kujawsko-pomorskie) – mapy 2. Bydgoszcz (woj. kujawsko-pomorskie) – Fordon – mapy

912(438)KP

b22344202

388/2009

### **Bydgoszcz. 1:22 000**

Bydgoszcz : plan miasta : skala 1:22 000/[Geoplan spółka z o.o.]. – Ed. 2. – Skala 1:22 000. – Bielsko-Biała : Geoplan, [2009]. – 1 mapa : kolor. ; 81x63 cm.

Tyt. znad mapy. – Rzeźba terenu: punkty wysokości. – Mapy poboczne: [Bydgoszcz] Centrum, 1:10 000, 10x12 cm; Fordon, 1:22 000, 19x19 cm. – Recto: indeks ulic, wokół planu reklamy firm. – Dok. kartogr. w jęz. pol.

1. Bydgoszcz (woj. kujawsko-pomorskie) – mapy 2. Bydgoszcz (woj. kujawsko-pomorskie) – Fordon – mapy  
912(438)KP  
b2403163x

389/2009

### **Bydgoszcz. 1:23 000**

Bydgoszcz : Koronowo, Solec Kujawski : plan miasta = city plan = Stadtplan = plan de la ville / DAUNPOL sp. z o.o. Wydawnictwo Kartograficzne. – Skala 1:23 000. – Warszawa : DAUNPOL, 2008. – 1 mapa : kolor. ; 66x83 cm, złoż. 24x13 cm.

Tyt. panelowy. – Rzeźba terenu: punkty wysokości. – Mapy poboczne: Koronowo, 1:20 000, 22x27 cm; Solec Kujawski, 1:20 000, 22x27 cm; Bydgoszcz centrum, 1:10 000, 22x27 cm; Okolice Bydgoszczy, 1:200 000, 34x38 cm. – Verso: indeksy ulic, inform. teleadresowy. – PILOT - logo handlowe DAUNPOL. – Cop. DAUNPOL sp. z o.o. Wydawnictwo Kartograficzne. – Treść mapy w jęz. pol., legenda także w jęz. ang., niem. i fr.  
ISBN 978-83-7475-146-9

1. Bydgoszcz (woj. kujawsko-pomorskie) – mapy 2. Koronowo (woj. kujawsko-pomorskie) – mapy 3. Solec Kujawski (woj. kujawsko-pomorskie) – mapy 4. Bydgoszcz (woj. kujawsko-pomorskie ; okręg) – mapy drogowe

912(438)KP  
b23869288

390/2009

### **Ciechocinek. [ca 1:9 000], [ca 1:8 500], [ca 1:63 000]**

Ciechocinek ; Aleksandrów Kujawski ; Powiat aleksandrowski : 3 w 1 : plany i mapa / Wydawnictwo Świętokrzyskie ELIPSA. – [Skala ca 1:9 000]. – [Skala ca 1:8 500]. – [Skala ca 1:63 000]. – Kielce : Wydawnictwo Świętokrzyskie ELIPSA, 2008. – 3 mapy na 1 ark. : dwustronny, kolor. ; ark. pap. 48x67 cm, złoż. 17x12 cm.

Tyt. panelowy. – Orientacja map NNW. – Recto i verso: spisy ulic, inform. turyst.-krajozn. z fot. – Dok. kartogr. w jęz. pol.  
ISBN 978-83-60145-16-4

1. Ciechocinek (woj. kujawsko-pomorskie) – mapy 2. Aleksandrów Kujawski (woj. kujawsko-pomorskie) – mapy 3. Aleksandrów Kujawski (woj. kujawsko-pomorskie ; okręg) – mapy

912(438)KP  
b24173496

391/2009

### **Ciechocinek (okolice). 1:50 000**

Ciechocinek / mapy dokumentacyjne, Z.U.G.iK. PRYZMAT, Częstochowa 2007, wyk. P. Jungowski ; hydrogr. zdjęcie polowe, Z.U.G.iK. PRYZMAT, Częstochowa XI 2007, wyk.: P. Jungowski, A. Matczak ; red. Halina Pizon. – Skala 1:50 000 ; współrzędne prostokątne płaskie w ukł. PUWG-92, współrzędne geograficzne geodezyjne w ukł. EUREF-89, elipsoida GRS-80 (E 18° 45' -E 19° 00' /N 53° 00' -N 52° 50'). – [Warszawa] : Główny Geodeta Kraju, dr. 2008 (Rzeszów : Geokart-International). – 1 mapa : kolor. ; 39x35 cm.

(Mapa hydrograficzna 1:50 000. Ukł. 1992 ; N-34-110-B).

[zob. Skorowidz mapy hydrograficznej Polski 1:50 000](#)

Tyt. znad ramki mapy. – Wytyczne techniczne do mapy sporządzone przez GUGiK. – Podstawowe materiały kartogr.: Baza danych wektorowych VMAPL2, OPGK Kraków, stan 2001; Mapa glebowo-rolnicza 1:25 000, oprac. IUNG Puławy, wyd. 1965-74. – Poziom odniesienia Kronsztadt-86. – Rzeźba terenu: poziomic, punkty wysokości. – Objaśnienia znaków na lewym marginesie. – Na dolnym marginesie podział administracyjny. – Verso: komentarz do mapy - Włodzimierz Marszelewski. – Sfinansował Marszałek Województwa Kujawsko-Pomorskiego. – Cop. Główny Geodeta Kraju. – Cop. by Włodzimierz Marszelewski. Uniwersytet Mikołaja Kopernika w Toruniu. – Dok. kartogr. w jęz. pol.

ISBN 978-83-254-0222-8

1. Ciechocinek (woj. kujawsko-pomorskie ; okręg) – hydrografia – mapy

912(438)KP  
b21789095

392/2009

### **Ciechocinek (okolice). 1:50 000**

Ciechocinek / mapy dokumentacyjne, Z.U.G.iK. PRYZMAT, Częstochowa 2007, wyk. P. Jungowski ; hydrogr. [i.e. sozologiczne] zdjęcie polowe, Z.U.G.iK. PRYZMAT, Częstochowa XI 2007, wyk.: P. Jungowski, A. Matczak ; red. Halina Pizon. – Skala 1:50 000 ; współrzędne prostokątne płaskie w ukł. PUWG-92, współrzędne geograficzne geodezyjne w ukł. EUREF-89, elipsoida GRS-80 (E 18° 45' -E 19° 00' /N 53° 00' -N 52° 50'). – [Warszawa] : Główny Geodeta Kraju, dr. 2008 (Rzeszów : Geokart-International). – 1 mapa : kolor. ; 39x35 cm.

(Mapa sozologiczna 1:50 000. Ukł. 1992 ; N-34-110-B).

[zob. Skorowidz mapy sozologicznej Polski 1:50 000](#)

Tyt. znad ramki mapy. – Wytyczne techniczne do mapy sporządzone przez GUGiK. – Podstawowe materiały kartogr.: Baza danych wektorowych VMAPL2, OPGK Kraków, stan 2001; Mapa glebowo-rolnicza 1:25 000, oprac. IUNG Puławy, wyd. 1965-74. – Poziom odniesienia Kronsztadt-86. – Rzeźba terenu: poziomic, punkty wysokości. – Objaśnienia znaków na lewym marginesie. – Na dolnym marginesie podział administracyjny. – Verso: komentarz do mapy - Mieczysław Kunz, Leon Andrzejewski, Włodzimierz Marszelewski. – Sfinansował Marszałek Województwa Kujawsko-Pomorskiego. – Cop. Główny Geodeta Kraju. – Cop. by Mieczysław Kunz, Leon Andrzejewski, Włodzimierz Marszelewski. Uniwersytet Mikołaja Kopernika w Toruniu. – Dok. kartogr. w jęz. pol.

ISBN 978-83-254-0224-2

1. Ciechocinek (woj. kujawsko-pomorskie ; okręg) – środowisko – ochrona – mapy

912(438)KP  
b21789113

393/2009

### **Dobre (okolice). 1:50 000**

Dobre / mapy dokumentacyjne OPGK Koszalin Sp. z o.o., Koszalin 2008, wyk. M. Kryń ; hydrogr. zdjęcie polowe, OPGK Koszalin Sp. z o.o., Koszalin VII-VIII 2008, wyk. P. Ciuba ; red.: Zofia Szczepaniak-Kołtun. – Skala 1:50 000 ; współrzędne prostokątne płaskie w ukł. PUWG-92, współrzędne geograficzne geodezyjne w ukł. EUREF-89, elipsoida GRS-80 (E 18°30'-E 18°45'/N 52°50'-N 52°40'). – [Warszawa] : Główny Geodeta Kraju, dr. 2008 (Rzeszów : Geokart-International). – 1 mapa : kolor ; 39x36 cm.

(Mapa hydrograficzna 1:50 000. Ukł. 1992 ; N-34-110-C).

[zob. Skorowidz mapy hydrograficznej Polski 1:50 000](#)

Tyt. znad ramki mapy. – Wytyczne techniczne do mapy sporządzone przez GUGiK. – Podstawowe materiały kartogr.: Baza danych wektorowych VMAPL2, OPGK w Krakowie Sp. z o.o., stan 1996; Mapa glebowo-rolnicza 1:25 000, oprac. IUNG Puławy, wyd. 1965-74. – Poziom odniesienia Kronsztadt-86. – Rzeźba terenu: poziomice, punkty wysokości. – Objaśnienia znaków na lewym marginesie. – Na dolnym marginesie podział administracyjny. – Verso: komentarz do mapy - Włodzimierz Marszelewski. – Sfinansował Marszałek Województwa Kujawsko-Pomorskiego. – Cop. Główny Geodeta Kraju. – Cop. by Włodzimierz Marszelewski. Uniwersytet Mikołaja Kopernika w Toruniu. – Dok. kartogr. w jęz. pol.

ISBN 978-83-254-0459-8

1. Dobre (woj. kujawsko-pomorskie, pow. Radziejów ; okręg) – hydrografia – mapy

912(438)KP

b23726520

394/2009

### **Dobre (okolice). 1:50 000**

Dobre / mapy dokumentacyjne, OPGK Koszalin Sp. z o.o., Koszalin 2008, wyk. M. Rapp ; sozologiczne zdjęcie polowe, OPGK Koszalin Sp. z o.o., Koszalin VII-VIII 2008, wyk. P. Ciuba ; red. Zofia Szczepaniak-Kołtun. – Skala 1:50 000 ; współrzędne prostokątne w ukł. PUWG-92, współrzędne geograficzne geodezyjne w ukł. EUREF-89, elipsoida GRS-80 (E 18°30'-E 18°45'/N 52°50'-N 52°40'). – [Warszawa] : Główny Geodeta Kraju, dr. 2008 (Rzeszów : Geokart-International). – 1 mapa : kolor ; 39x36 cm.

(Mapa sozologiczna 1:50 000. Ukł. 1992 ; N-34-110-C).

[zob. Skorowidz mapy sozologicznej Polski 1:50 000](#)

Tyt. znad ramki mapy. – Wytyczne techniczne do mapy sporządzone przez GUGiK. – Podstawowe materiały kartogr.: Baza danych wektorowych VMAPL2, OPGK w Krakowie Sp. z o.o., stan 1996; Mapa glebowo-rolnicza 1:25 000, oprac. IUNG Puławy, wyd. 1965-74. – Poziom odniesienia Kronsztadt-86. – Rzeźba terenu: poziomice, punkty wysokości. – Objaśnienia znaków na lewym marginesie. – Na dolnym marginesie podział administracyjny. – Verso: komentarz do mapy - Mieczysław Kunz, Leon Andrzejewski, Włodzimierz Marszelewski. – Sfinansował Marszałek Województwa Kujawsko-Pomorskiego. – Cop. Główny Geodeta Kraju. – Cop. Mieczysław Kunz, Leon Andrzejewski, Włodzimierz Marszelewski. Uniwersytet Mikołaja Kopernika w Toruniu. – Dok. kartogr. w jęz. pol.

ISBN 978-83-254-0461-1

1. Dobre (woj. kujawsko-pomorskie, pow. Radziejów ; okręg) – środowisko – ochrona – mapy

912(438)KP

b23726453

395/2009

### **Kamień Krajeński (okolice). 1:50 000**

Kamień Krajeński / mapy dokumentacyjne, POLKOM Sp. z o.o., Komorowo 2008, wyk. E. Rukat ; hydrogr. zdjęcie polowe, POLKART Sp. z o.o., Warszawa VII 2008, wyk. M. Gil ; red. Krzysztof Malec. – Skala 1:50 000 ; współrzędne prostokątne płaskie w ukł. PUWG-92, współrzędne geograficzne geodezyjne w ukł. EUREF-89, elipsoida GRS-80 (E 17°30'-E 17°45'/N 53°40'-N 53°30'). – [Warszawa] : Główny Geodeta Kraju, dr. 2009 (Rzeszów : Geokart-International). – 1 mapa : kolor ; 39x35 cm.

(Mapa hydrograficzna 1:50 000. Ukł. 1992 ; N-33-96-A).

[zob. Skorowidz mapy hydrograficznej Polski 1:50 000](#)

Tyt. znad ramki mapy. – Wytyczne techniczne do mapy sporządzone przez GUGiK. – Podstawowe materiały kartogr.: Baza danych wektorowych VMAPL2, POLKART Sp. z o.o., wyd. 2000, stan 1995; Mapa Geologiczna Polski 1:200 000, ark. 16-Chojnice, Państwowy Instytut Geologiczny, wyd. 1978. – Poziom odniesienia Kronsztadt-86. – Rzeźba terenu: poziomice, punkty wysokości. – Objaśnienia znaków na lewym marginesie. – Na dolnym marginesie podział administracyjny. – Verso: komentarz do mapy - Katarzyna Jereczek-Korzeniewska. – Sfinansowano ze środków Marszałka Województwa Pomorskiego. – Cop. Główny Geodeta Kraju. – Cop. by Katarzyna Jereczek-Korzeniewska. Uniwersytet Gdański. – Dok. kartogr. w jęz. pol.

ISBN 978-83-254-0446-8

1. Kamień Krajeński (woj. kujawsko-pomorskie ; okręg) – hydrografia – mapy

912(438)KP

b23656864

396/2009

### **Kujawsko-pomorskie, województwo. 1:250 000**

Kujawsko-pomorskie obszary chronione / oprac. kartogr. PKC DIGIKART/Wydawnictwo Urbański ; red. tekstów M. Dąbrowski ; aut. tekstów M. Dąbrowski [et al.] ; aut. zdj. R. Gonia [et al.]. – Skala 1:250 000. – [Bydgoszcz] : Wojewoda Kujawsko-Pomorski, [2008]. – 1 mapa : kolor ; 67x96 cm, złoż. 23x12 cm.

Tyt. panelowy. – Recto i verso: opis obszarów chronionych, fot. – Druk sfinansowano ze środków Wojewódzkiego Funduszu Ochrony Środowiska i Gospodarki Wodnej w Toruniu. – Dok. kartogr. w jęz. pol.

ISBN 978-83-920944-3-2

1. Kujawsko-pomorskie, województwo – mapy turystyczne 2. Brodnicki Park Krajobrazowy – mapy turystyczne 3. Tucholski Park Krajobrazowy – mapy turystyczne 4. Wdecki Park Krajobrazowy – mapy turystyczne

912(438)KP+912(438-751)

b2062203x

397/2009



### **Łasin (okolice).** 1:50 000

Łasin / mapy dokumentacyjne, OPGK Rzeszów S.A., Rzeszów 2008, wyk. A. Wesołowska ; hydrogr. zdjęcie polowe, OPGK Rzeszów S.A., Rzeszów VII 2008, wyk. W. Łojko ; red. Piotr Piekarczyk. – Skala 1:50 000 ; współrzędne prostokątne płaskie w ukł. PUWG-92, współrzędne geograficzne geodezyjne w ukł. EUREF-89, elipsoida GRS-80 (E 19°00'-E 19°15'/N 53°40'-N 53°30'). – [Warszawa] : Główny Geodeta Kraju, dr. 2009 (Rzeszów : Geokart-International). – 1 mapa : kolor. ; 39x35 cm.

(Mapa hydrograficzna 1:50 000. Ukł. 1992 ; N-34-87-A).

zob. Skorowidz mapy hydrograficznej Polski 1:50 000

Tyt. znad ramki mapy. – Wytyczne techniczne do mapy sporządzone przez GUGiK. – Podstawowe materiały kartogr.: Baza danych wektorowych VMAPL2, 22 WOTK, wyd. 2002, stan 2001; Szczegółowa Mapa Geologiczna Polski 1:50 000, ark. 208-Łasin, Państwowy Instytut Geologiczny, wyd. 2006. – Poziom odniesienia Kronsztadt-86. – Rzeźba terenu: poziomice, punkty wysokości. – Objaśnienia znaków na lewym marginesie. – Na dolnym marginesie podział administracyjny. – Verso: komentarz do mapy - Elżbieta Bajkiewicz-Grabowska. – Sfinansowano ze środków Marszałka Województwa Pomorskiego. – Cop. Główny Geodeta Kraju. – Cop. by Elżbieta Bajkiewicz-Grabowska. Uniwersytet Gdański. – Dok. kartogr. w jęz. pol.

ISBN 978-83-254-0457-4

1. Łasin (woj. kujawsko-pomorskie ; okręg) – hydrografia – mapy

912(438)KP

b2365725x

398/2009

### **Łubianka (gmina).** 1:22 500

Gmina Łubianka : mapa 1:22 500 / Wydawnictwo Urbański. – Skala 1:22 500. – Toruń : Wydawnictwo Urbański, 2008. – 1 mapa : kolor. ; 64x48 cm, złoż. 22x12 cm.

Tyt. panelowy. – Verso: informator turyst.-krajozn., z fot., spis ulic i miejscowości. – [Współrealizacja] Urząd Gminy Łubianka. – Dok. kartogr. w jęz. pol.

ISBN 978-83-88219-26-9

1. Łubianka (woj. kujawsko-pomorskie ; okręg) – mapy

912(438)KP

b22007209

399/2009

### **Nowe (okolice).** 1:50 000

Nowe / mapy dokumentacyjne, OPGK Rzeszów S.A., Rzeszów 2008, wyk. M. Janusz ; hydrogr. zdjęcie polowe, OPGK Rzeszów S.A., Rzeszów VII 2008, wyk. A. Piórek ; red. Piotr Piekarczyk. – Skala 1:50 000 ; współrzędne prostokątne płaskie w ukł. PUWG-92, współrzędne geograficzne geodezyjne w ukł. EUREF-89, elipsoida GRS-80 (E 18°30'-E 18°45'/N 53°40'-N 53°30'). – [Warszawa] : Główny Geodeta Kraju, dr. 2009 (Rzeszów : Geokart-International). – 1 mapa : kolor. ; 39x35 cm.

(Mapa hydrograficzna 1:50 000. Ukł. 1992 ; N-34-86-A).

zob. Skorowidz mapy hydrograficznej Polski 1:50 000

Tyt. znad ramki mapy. – Wytyczne techniczne do mapy sporządzone przez GUGiK. – Podstawowe materiały kartogr.: Baza danych wektorowych VMAPL2, 6 SOG, wyd. 2002, stan 2002; Szczegółowa Mapa Geologiczna Polski 1:50 000, ark. 206-Nowe, Państwowy Instytut Geologiczny, wyd. 1981. – Poziom odniesienia Kronsztadt-86. – Rzeźba terenu: poziomice, punkty wysokości. – Objaśnienia znaków na lewym marginesie. – Na dolnym marginesie podział administracyjny. – Verso: komentarz do mapy - Elżbieta Bajkiewicz-Grabowska. – Sfinansowano ze środków Marszałka Województwa Pomorskiego. – Cop. Główny Geodeta Kraju. – Cop. by Elżbieta Bajkiewicz-Grabowska. Uniwersytet Gdański. – Dok. kartogr. w jęz. pol.

ISBN 978-83-254-0456-7

1. Nowe (woj. kujawsko-pomorskie ; okręg) – hydrografia – mapy

912(438)KP

b23657273

400/2009

### **Śliwice (okolice).** 1:50 000

Śliwice / mapy dokumentacyjne, OPGK Rzeszów S.A., Rzeszów 2008, wyk. M. Janusz ; hydrogr. zdjęcie polowe, OPGK Rzeszów S.A., Rzeszów VII 2008, wyk. A. Piórek ; red. Piotr Piekarczyk. – Skala 1:50 000 ; współrzędne prostokątne płaskie w ukł. PUWG-92, współrzędne geograficzne geodezyjne w ukł. EUREF-89, elipsoida GRS-80 (E 18°00'-E 18°15'/N 53°50'-N 53°40'). – [Warszawa] : Główny Geodeta Kraju, dr. 2009] (Rzeszów : Geokart-International). – 1 mapa : kolor. ; 39x35 cm.

(Mapa hydrograficzna 1:50 000. Ukł. 1992 ; N-34-73-C).

zob. Skorowidz mapy hydrograficznej Polski 1:50 000

Tyt. znad ramki mapy. – Wytyczne techniczne do mapy sporządzone przez GUGiK. – Podstawowe materiały kartogr.: Baza danych wektorowych VMAPL2, 22 WOTK, wyd. 2002, stan 1997; Mapa Geologiczna Polski 1:200 000, ark. 17-Grudziądz, Państwowy Instytut Geologiczny, wyd. 1974. – Poziom odniesienia Kronsztadt-86. – Rzeźba terenu: poziomice, punkty wysokości. – Objaśnienia znaków na lewym marginesie. – Na dolnym marginesie podział administracyjny. – Verso: komentarz do mapy - Joanna Fac-Beneda. – Sfinansowano ze środków Marszałka Województwa Pomorskiego. – Cop. Główny Geodeta Kraju. – Cop. by Joanna Fac-Beneda. Uniwersytet Gdański. – Dok. kartogr. w jęz. pol.

ISBN 978-83-254-0453-6

1. Śliwice (woj. kujawsko-pomorskie ; okręg) – hydrografia – mapy

912(438)KP

b23656682

401/2009

### **Toruń.** 1:20 000

Toruń : plan miasta : skala 1:20 000 / [Geoplan Sp. z o.o.]. – Ed. 3. – Skala 1:20 000. – Bielsko-Biała : Geoplan, [2009]. – 1 mapa : kolor. ; 58x81 cm.

Tyt. znad mapy. – Rzeźba terenu: punkty wysokości. – Mapa poboczna: [Toruń] Centrum, 1:7 000, 17x28 cm. – Recto: indeks ulic, wokół planu reklamy firm. – Dok. kartogr. w jęz. pol.

1. Toruń (woj. kujawsko-pomorskie) – mapy  
912(438)KP  
b24025227

402/2009

### **Toruń. 1:20 000**

Toruń : plan miasta 1:20 000 / ExpressMap Polska ; oprac. kartogr. Patrycja Punczewicz. – Skala 1:20 000. – Warszawa : ExpressMap Polska, 2008. – 1 mapa : dwustronny, kolor. ; ark. pap. 46x67 cm, złoż. 23x11 cm.

Tyt. panelowy. – Mapa poboczna: [Toruń] Centrum, 1:10 000, 12x22 cm. – Verso: spis ulic. – Cop. ExpressMap Polska Sp. z o.o. – Treść mapy w jęz. pol., legenda także w jęz. ang. i niem.

ISBN 978-83-60120-93-4

1. Toruń (woj. kujawsko-pomorskie) – mapy  
912(438)KP  
b20417810

403/2009

### **Toruński, powiat. 1:120 000**

Powiat toruński / Serigraph sp. z o.o. ; oprac. mapy Bik Piła. – Skala 1:120 000. – Bydgoszcz : Serigraph, 2008. – 1 mapa : kolor. ; 43x64 cm, złoż. 22x11 cm, całość w okł. + broszura (34 s.).

Tyt. okł. – Publikacja powstała na podst. materiałów dostarczonych przez Starostwo Powiatowe w Toruniu. – Verso i okł.: reklamy. – Broszura zawiera: tekst inform. z fot. – Treść mapy w jęz. pol., legenda i tekst także w jęz. ang. i niem.

ISBN 978-83-61275-20-6

1. Toruń (woj. kujawsko-pomorskie ; okręg) – mapy  
912(438)KP  
b23343187

404/2009

### **Tucholski (powiat). 1:100 000**

Powiat tucholski : mapa turystyczna 1:100 000 = Touristische karte = Tourist map / Wydawnictwo "REGION" ; red. i skład: Ewa Sawicka, Marcin Noniewicz ; treść Jarosław Ellwart. – Wyd. 9. – Skala 1:100 000. – Gdynia : REGION, 2009 (Pelplin : "Bernardinum"). – 1 mapa : kolor. ; 57x46 cm, złoż. 24x14 cm.

Tyt. panelowy. – Przy oprac. mapy topogr. [!] i planów miejscowości wykorzystano materiały geodezyjne i kartogr. przekazane przez Starostwo Powiatowe w Tucholi. Podkłady topogr. w skali 1:100 000 z Centralnego Ośrodka Dokumentacji Geodezyjnej i Kartograficznej w Warszawie [...]. – Mapy poboczne: Tuchola, [ca 1:8 500], 31x26 cm; Centrum, [ca 1:4 000], 8x9 cm; Tuchola Rudzki Most, [ca 1:11 000], 10x8 cm. – Recto: wykaz znakowanych szlaków turyst., urzędów, 3 schematy ścieżek przyr. z opisem. – Verso: inform. turyst.-krajozn. z fot., inform. adresowy. – Tylny panel: mapa pogładowa. – Treść mapy w jęz. pol., legenda i tekst także w jęz. niem. i ang.

ISBN 978-83-7591-089-6

1. Tuchola (woj. kujawsko-pomorskie ; okręg) – mapy turystyczne 2. Tuchola (woj. kujawsko-pomorskie) – mapy 3. Tuchola (woj. kujawsko-pomorskie) – Rudzki Most – mapy  
912(438)KP  
b24326872

405/2009

### **Tucholski, powiat. 1:100 000**

Powiat Tucholski [!] : mapa turystyczna 1:100 000 = Touristische Karte = Tourist map / Wydawnictwo REGION ; red. i skład Ewa Sawicka, Marcin Noniewicz ; treść Jarosław Ellwart. – Wyd. 8. – Skala 1:100 000. – Gdynia : REGION, 2008 (Pelplin : "Bernardinum"). – 1 mapa : kolor. ; 57x46 cm, złoż. 24x14 cm.

Tyt. panelowy. – Przy oprac. mapy topogr. [!] i planów miejscowości wykorzystano materiały geodezyjne i kartogr. przekazane przez Starostwo Powiatowe w Tucholi. Podkłady topogr. w skali 1:100 000 z Centralnego Ośrodka Dokumentacji Geodezyjnej i Kartograficznej w Warszawie [...]. – Mapy poboczne: Tuchola, [ca 1:8 500], 31x26 cm; Centrum, [ca 1:4 000], 11x9 cm; Tuchola Rudzki Most, [ca 1:11 000], 10x8 cm. – Recto: wykaz szlaków turyst., urzędów, 3 schematy ścieżek przyr. z opisem. – Verso: inform. turyst.-krajozn. z fot., inform. adresowy. – Tylny panel: mapa pogładowa. – Cop. Wydawnictwo REGION. – Treść mapy w jęz. pol., legenda i tekst także w jęz. niem i ang.

ISBN 978-83-7591-025-4

1. Tuchola (woj. kujawsko-pomorskie ; okręg) – mapy turystyczne 2. Tuchola (woj. kujawsko-pomorskie) – mapy 3. Tuchola (woj. kujawsko-pomorskie) – Rudzki Most – mapy  
912(438)KP  
b22345085

406/2009

### **Włocławek. 1:22 000**

Włocławek : plan miasta : skala 1:22 000 / [Geoplan spółka z o.o.]. – Skala 1:22 000. – Bielsko-Biała : Geoplan, [2009]. – 1 mapa : kolor. ; 69x74 cm.

Tyt. znad mapy. – Rzeźba terenu: punkty wysokości. – Mapa poboczna: [Włocławek] Centrum, 1:10 000, 14x14 cm. – Recto: indeks ulic, wokół planu reklamy firm. – Dok. kartogr. w jęz. pol.

1. Włocławek (woj. kujawsko-pomorskie) – mapy  
912(438)KP  
b24031665

407/2009

**Baranów (okolice). 1:50 000**

Baranów / mapy dokumentacyjne, POLKART Sp. z o.o., Warszawa 2007, wyk. M. Gil ; hydrogr. zdjęcie polowe, POLKART Sp. z o.o., Warszawa X 2007, wyk.: B. Grzebułska, P. Bakula ; red. Piotr Piekarczyk. – Skala 1:50 000 ; współrzędne prostokątne płaskie w ukł. PUWG-92, współrzędne geograficzne geodezyjne w ukł. EUREF-89, elipsoida GRS-80 (E 22°00'-E 22°15'/N 51°40'-N 51°30'). – [Warszawa] : Główny Geodeta Kraju, dr. 2008 (Rzeszów : Geokart-International). – 1 mapa : kolor. ; 39x36 cm.

(Mapa hydrograficzna 1:50 000. Ukł. 1992 ; M-34-21-A).

[zob. Skorowidz mapy hydrograficznej Polski 1:50 000](#)

Tyt. znad ramki mapy. – Wytyczne techniczne do mapy sporządzone przez GUGiK. – Podstawowe materiały kartogr.: Baza danych wektorowych VMAPL2, GEOMAT, wyd. 2003, stan 2002; Szczegółowa Mapa Geologiczna Polski 1:50 000, ark. 675-Baranów, Państwowy Instytut Geologiczny, stan 1977. – Poziom odniesienia Kronsztadt-86. – Rzeźba terenu: poziomice, punkty wysokości. – Objasnienia znaków na lewym marginesie. – Na dolnym marginesie podział administracyjny. – Verso: komentarz do mapy - Stanisław Chmiel. – Sfinansowano ze środków Marszałka Województwa Lubelskiego. – Cop. Główny Geodeta Kraju. – Cop. by Stanisław Chmiel. Zakład Hydrografii Instytutu Nauk o Ziemi Uniwersytetu Marii Curie-Skłodowskiej w Lublinie. – Dok. kartogr. w jęz. pol.

ISBN 978-83-254-0354-6

1. Baranów (woj. lubelskie ; okręg) – hydrografia – mapy

912(438)LU

b22162616

408/2009

**Baranów (okolice). 1:50 000**

Baranów / mapy dokumentacyjne, POLKART Sp. z o.o., Warszawa 2007, wyk. M. Gil ; sozologiczne zdjęcie polowe, POLKART Sp. z o.o., Warszawa X 2007, wyk. B. Grzebułska, P. Bakula ; red. Piotr Piekarczyk. – Skala 1:50 000 ; współrzędne prostokątne płaskie w ukł. PUWG-92, współrzędne geograficzne geodezyjne w ukł. EUREF-89, elipsoida GRS-80 (E 22°00'-E 22°15'/N 51°40'-N 51°30'). – [Warszawa] : Główny Geodeta Kraju, dr. 2008 (Rzeszów : Geokart-International). – 1 mapa : kolor. ; 39x36 cm.

(Mapa sozologiczna 1:50 000. Ukł. 1992 ; M-34-21-A).

[zob. Skorowidz mapy sozologicznej Polski 1:50 000](#)

Tyt. znad ramki mapy. – Wytyczne techniczne do mapy sporządzone przez GUGiK. – Podstawowe materiały kartogr.: Baza danych wektorowych VMAPL2, GEOMAT, wyd. 2003, stan 2002; Mapa Geologiczno-Gospodarcza Polski, ark. 675-Baranów, wyd. 2005, stan 2005. – Poziom odniesienia Kronsztadt-86. – Rzeźba terenu: poziomice, punkty wysokości. – Objasnienia znaków na lewym marginesie. – Na dolnym marginesie podział administracyjny. – Verso: komentarz do mapy - Paweł Czubla, Krzysztof H. Wojciechowski. – Sfinansowano ze środków Marszałka Województwa Lubelskiego. – Cop. Główny Geodeta Kraju. – Cop. by Paweł Czubla, Krzysztof H. Wojciechowski. Uniwersytet Marii Curie-Skłodowskiej w Lublinie. – Dok. kartogr. w jęz. pol.

ISBN 978-83-254-0369-0

1. Baranów (woj. lubelskie ; okręg) – środowisko – ochrona – mapy

912(438)LU

b22162203

409/2009

**Biała Podlaska. 1:18 000**

Biała Podlaska : plan miasta / [Geoplan Sp. z o.o.]. – Ed. 2. – Skala 1:18 000. – Bielsko-Biała : Geoplan, [2009]. – 1 mapa : kolor. ; 40x57 cm.

Tyt. znad mapy. – Rzeźba terenu: punkty wysokości. – Mapa poboczna: [Biała Podlaska] Centrum, 1:10 000, 10x13 cm. – Recto: indeks ulic, wokół planu reklamy firm. – Dok. kartogr. w jęz. pol.

1. Biała Podlaska (woj. lubelskie) – mapy

912(438)LU

b24027881

410/2009

**Biała Podlaska (okolice). 1:50 000**

Biała Podlaska / mapy dokumentacyjne, POLKART Sp. z o.o., Warszawa 2007, wyk. I. Kołodziej ; hydrogr. zdjęcie polowe, POLKART Sp. z o.o., Warszawa X 2007, wyk.: S. Majorczak, T. Szymanek ; red. Piotr Piekarczyk. – Skala 1:50 000 ; współrzędne prostokątne płaskie w ukł. PUWG-92, współrzędne geograficzne geodezyjne w ukł. EUREF-89, elipsoida GRS-80 (E 23°00'-E 23°15'/N 52°10'-N 52°00'). – [Warszawa] : Główny Geodeta Kraju, dr. 2008 (Rzeszów : Geokart-International). – 1 mapa : kolor. ; 39x36 cm.

(Mapa hydrograficzna 1:50 000. Ukł. 1992 ; N-34-143-C).

[zob. Skorowidz mapy hydrograficznej Polski 1:50 000](#)

Tyt. znad ramki mapy. – Wytyczne techniczne do mapy sporządzone przez GUGiK. – Podstawowe materiały kartogr.: Baza danych wektorowych VMAPL2, OPGK Rzeszów, wyd. 2003, stan 2002; Szczegółowa Mapa Geologiczna Polski 1:50 000, ark. 568-Biała Podlaska, Państwowy Instytut Geologiczny, stan 1999. – Poziom odniesienia Kronsztadt-86. – Rzeźba terenu: poziomice, punkty wysokości. – Objasnienia znaków na lewym marginesie. – Na dolnym marginesie podział administracyjny. – Verso: komentarz do mapy - Józef Paszczyk. – Sfinansowano ze środków Marszałka Województwa Lubelskiego. – Cop. Główny Geodeta Kraju. – Cop. by Józef Paszczyk. Zakład Hydrografii Instytutu Nauk o Ziemi Uniwersytetu Marii Curie-Skłodowskiej w Lublinie. – Dok. kartogr. w jęz. pol.

ISBN 978-83-254-0362-1

1. Biała Podlaska (woj. lubelskie ; okręg) – hydrografia – mapy

912(438)LU

b22162422

411/2009



### **Biała Podlaska (okolice). 1:50 000**

Biała Podlaska / mapy dokumentacyjne, POLKART Sp. z o.o., Warszawa 2007, wyk. I. Kołodziej ; sozologiczne zdjęcie polowe, POLKART Sp. z o.o., Warszawa X 2007, wyk.: S. Majorczak, T. Szymanek ; red. Piotr Piekarczyk. – Skala 1:50 000 ; współrzędne prostokątne płaskie w ukł. PUWG-92, współrzędne geograficzne geodezyjne w ukł. EUREF-89, elipsoida GRS-80 (E 23°00'-E 23°15'/N 52°10'-N 52°00'). – [Warszawa] : Główny Geodeta Kraju, dr. 2008 (Rzeszów : Geokart-International). – 1 mapa : kolor ; 39x36 cm.

(Mapa sozologiczna 1:50 000. Ukł. 1992 ; N-34-143-C).

[zob. Skorowidz mapy sozologicznej Polski 1:50 000](#)

Tyt. znad ramki mapy. – Wytyczne techniczne do mapy sporządzone przez GUGiK. – Podstawowe materiały kartogr.: Baza danych wektorowych VMAPL2, OPGK Rzeszów, wyd. 2003, stan 2002; Mapa Geologiczno-Gospodarcza Polski, ark. 568-Biała Podlaska, wyd. 2005, stan 2005. – Poziom odniesienia Kronsztadt-86. – Rzeźba terenu: poziomice, punkty wysokości. – Objasnienia znaków na lewym marginesie. – Na dolnym marginesie podział administracyjny. – Verso: komentarz do mapy - Marta Ziółek. – Sfinansowano ze środków Marszałka Województwa Lubelskiego. – Cop. Główny Geodeta Kraju. – Cop. by Marta Ziółek. Uniwersytet Marii Curie-Skłodowskiej w Lublinie. – Dok. kartogr. w jęz. pol.

ISBN 978-83-254-0377-5

1. Biała Podlaska (woj. lubelskie ; okręg) – środowisko – ochrona – mapy

912(438)LU

b22162008

412/2009

### **Dęblin (okolice). 1:50 000**

Dęblin / mapy dokumentacyjne, POLKART Sp. z o.o., Warszawa 2007, wyk. M. Gil ; hydrogr. zdjęcie polowe, POLKART Sp. z o.o., Warszawa X 2007, wyk.: B. Grzebułska, P. Bakula ; red. Piotr Piekarczyk. – Skala 1:50 000 ; współrzędne prostokątne płaskie w ukł. PUWG-92, współrzędne geograficzne geodezyjne w ukł. EUREF-89, elipsoida GRS-80 (E 21°45'-E 22°00'/N 51°40'-N 51°30'). – [Warszawa] : Główny Geodeta Kraju, dr. 2008 (Rzeszów : Geokart-International). – 1 mapa : kolor ; 39x36 cm.

(Mapa hydrograficzna 1:50 000. Ukł. 1992 ; M-34-20-B).

[zob. Skorowidz mapy hydrograficznej Polski 1:50 000](#)

Tyt. znad ramki mapy. – Wytyczne techniczne do mapy sporządzone przez GUGiK. – Podstawowe materiały kartogr.: Baza danych wektorowych VMAPL2, GEOMAT, wyd. 2003, stan 2002; Szczegółowa Mapa Geologiczna Polski 1:50 000, ark. 674-Dęblin, Państwowy Instytut Geologiczny, stan 1989. – Poziom odniesienia Kronsztadt-86. – Rzeźba terenu: poziomice, punkty wysokości. – Objasnienia znaków na lewym marginesie. – Na dolnym marginesie podział administracyjny. – Verso: komentarz do mapy - Stanisław Chmiel, Tomasz Wach. – Sfinansowano ze środków Marszałka Województwa Lubelskiego. – Cop. Główny Geodeta Kraju. – Cop. by Stanisław Chmiel, Tomasz Wach. Uniwersytet Marii Curie-Skłodowskiej w Lublinie. – Dok. kartogr. w jęz. pol.

ISBN 978-83-254-0352-2

1. Dęblin (woj. lubelskie ; okręg) – hydrografia – mapy

912(438)LU

b22162732

413/2009

### **Dęblin (okolice). 1:50 000**

Dęblin / mapy dokumentacyjne, POLKART Sp. z o.o., Warszawa 2007, wyk. M. Gil ; sozologiczne zdjęcie polowe, POLKART Sp. z o.o., Warszawa X 2007, wyk. B. Grzebułska, P. Bakula ; red. Piotr Piekarczyk. – Skala 1:50 000 ; współrzędne prostokątne płaskie w ukł. PUWG-92, współrzędne geograficzne geodezyjne w ukł. EUREF-89, elipsoida GRS-80 (E 21°45'-E 22°00'/N 51°40'-N 51°30'). – [Warszawa] : Główny Geodeta Kraju, dr. 2008 (Rzeszów : Geokart-International). – 1 mapa : kolor ; 39x36 cm.

(Mapa sozologiczna 1:50 000. Ukł. 1992 ; M-34-20-B).

[zob. Skorowidz mapy sozologicznej Polski 1:50 000](#)

Tyt. znad ramki mapy. – Wytyczne techniczne do mapy sporządzone przez GUGiK. – Podstawowe materiały kartogr.: Baza danych wektorowych VMAPL2, GEOMAT, wyd. 2003, stan 2002; Mapa Geologiczno-Gospodarcza Polski, ark. 674-Dęblin, wyd. 2004, stan 2004. – Poziom odniesienia Kronsztadt-86. – Rzeźba terenu: poziomice, punkty wysokości. – Objasnienia znaków na lewym marginesie. – Na dolnym marginesie podział administracyjny. – Verso: komentarz do mapy - Paweł Czubla, Krzysztof H. Wojciechowski. – Sfinansowano ze środków Marszałka Województwa Lubelskiego. – Cop. Główny Geodeta Kraju. – Cop. by Paweł Czubla, Krzysztof H. Wojciechowski. Uniwersytet Marii Curie-Skłodowskiej w Lublinie. – Dok. kartogr. w jęz. pol.

ISBN 978-83-254-0367-6

1. Dęblin (woj. lubelskie ; okręg) – środowisko – ochrona – mapy

912(438)LU

b22162288

414/2009

### **Kamionka (okolice). 1:50 000**

Kamionka / mapy dokumentacyjne, POLKART Sp. z o.o., Warszawa 2007, wyk. B. Nawrot ; hydrogr. zdjęcie polowe, POLKART Sp. z o.o., Warszawa X 2007, wyk.: S. Majorczak, T. Szymanek ; red. Piotr Piekarczyk. – Skala 1:50 000 ; współrzędne prostokątne płaskie w ukł. PUWG-92, współrzędne geograficzne geodezyjne w ukł. EUREF-89, elipsoida GRS-80 (E 22°15'-E 22°30'/N 51°30'-N 51°20'). – [Warszawa] : Główny Geodeta Kraju, dr. 2008 (Rzeszów : Geokart-International). – 1 mapa : kolor ; 39x37 cm.

(Mapa hydrograficzna 1:50 000. Ukł. 1992 ; M-34-21-D).

[zob. Skorowidz mapy hydrograficznej Polski 1:50 000](#)

Tyt. znad ramki mapy. – Wytyczne techniczne do mapy sporządzone przez GUGiK. – Podstawowe materiały kartogr.: Baza danych wektorowych VMAPL2, GEOMAT, wyd. 2003, stan 2002; Szczegółowa Mapa Geologiczna Polski 1:50 000, ark. 712-Markuszów, Państwowy Instytut Geologiczny, wyd. 1999. – Poziom odniesienia Kronsztadt-86. – Rzeźba terenu: poziomice, punkty wysokości. – Objasnienia znaków na lewym marginesie. – Na dolnym marginesie podział administracyjny. – Verso: komentarz do mapy - Stefan Bartoszewski. – Sfinansowano ze środków

Marszałka Województwa Lubelskiego. – Cop. Główny Geodeta Kraju. – Cop. by Stefan Bartoszewski. Uniwersytet Marii Curie-Skłodowskiej w Lublinie. – Dok. kartogr. w jęz. pol.

ISBN 978-83-254-0357-7

1. Kamionka (woj. lubelskie, pow. Lubartów ; okręg) – hydrografia – mapy

912(438)LU

b22162513

415/2009

### **Kamionka (okolice).** 1:50 000

Kamionka / mapy dokumentacyjne, POLKART Sp. z o.o., Warszawa 2007, wyk. B. Nawrot ; sozologiczne zdjęcie polowe, POLKART Sp. z o.o., Warszawa X 2007, wyk.: S. Majorczak, T. Szymanek ; red. Piotr Piekarczyk. – Skala 1:50 000 ; współrzędne prostokątne płaskie w ukł. PUWG-92, współrzędne geograficzne geodezyjne w ukł. EUREF-89, elipsoida GRS-80 (E 22° 15' E 22° 30' / N 51° 30' - N 51° 20'). – [Warszawa] : Główny Geodeta Kraju, dr. 2008 (Rzeszów : Geokart-International). – 1 mapa : kolor. ; 39x37 cm.

(Mapa sozologiczna 1:50 000. Ukł. 1992 ; M-34-21-D).

*zob. Skorowidz mapy sozologicznej Polski 1:50 000*

Tyt. znad ramki mapy. – Wytyczne techniczne do mapy sporządzone przez GUGiK. – Podstawowe materiały kartogr.: Baza danych wektorowych VMAPL2, GEOMAT, wyd. 2003, stan 2002; Mapa Geologiczno-Gospodarcza Polski, ark. 712-Markuszów, wyd. 2005, stan 2005. – Poziom odniesienia Kronsztadt-86. – Rzeźba terenu: poziomice, punkty wysokości. – Objaśnienia znaków na lewym marginesie. – Na dolnym marginesie podział administracyjny. – Verso: komentarz do mapy - Bogusława Baran-Zgłobicka. – Sfinansowano ze środków Marszałka Województwa Lubelskiego. – Cop. Główny Geodeta Kraju. – Cop. by Bogusława Baran-Zgłobicka. Uniwersytet Marii Curie-Skłodowskiej w Lublinie. – Dok. kartogr. w jęz. pol.

ISBN 978-83-254-0372-0

1. Kamionka (woj. lubelskie, pow. Lubartów ; okręg) – środowisko – ochrona – mapy

912(438)LU

b22162161

416/2009

### **Kazimierz Dolny.** ca 1:8 000, 1:100 000

Kazimierz Dolny i okolice : plan miasta i mapa okolic / Wydawnictwo Świętokrzyskie ELIPSA. – Skala ca 1:8 000. – Skala 1:100 000. – Kielce : Wydawnictwo Świętokrzyskie ELIPSA, 2008. – 2 mapy : dwustronny, kolor. ; ark. pap. 33x48 cm, złoż. 17x12 cm.

Tyt. panelowy. – Różne orientacje map, a na planie "Park w Puławach" orientację oznaczono błędnie. – Mapa poboczna: Park w Puławach, [ca 1:7 250], 15x8 cm. – Recto: schematyczne zarysy zamków w Bochochnicy i Kazimierzu Dolnym. – Verso: inform. turyst. – Dok. kartogr. w jęz. pol.

ISBN 978-83-60145-46-3

1. Kazimierz Dolny (woj. lubelskie) – mapy 2. Kazimierz Dolny (woj. lubelskie ; okręg) – mapy

912(438)LU

b24173423

417/2009

### **Kazimierz Dolny.** 1:10 000, 1:50 000

Kazimierz Dolny : skala 1:10 000 ; Okolice Kazimierza Dolnego : skala 1:50 000 / Wydawnictwo Turystyczne PLAN. – Wyd. 2. – Skala 1:10 000. – Skala 1:50 000. – Jelenia Góra : PLAN, [2009]. – 2 mapy na 1 ark. : dwustronny, kolor. ; ark. pap. 48x68 cm, złoż. 24x12 cm.

Tyt. z map. – Rzeźba terenu: poziomice, punkty wysokości, wąwozy. – Mapa poboczna: Centrum, 1:2 500, 24x23 cm. – Recto: indeks ulic. – Recto i verso: inform. turyst.-krajozn. z fot. – Galileos - logo handlowe. – Dok. kartogr. w jęz. pol.

ISBN 978-83-60975-70-1

1. Kazimierz Dolny (woj. lubelskie) – mapy 2. Kazimierz Dolny (woj. lubelskie ; okręg) – mapy turystyczne 3. Kazimierski Park Krajobrazowy – mapy turystyczne

912(438)LU

b24317664

418/2009

### **Kock (okolice).** 1:50 000

Kock / mapy dokumentacyjne, POLKART Sp. z o.o., Warszawa 2007, wyk. B. Nawrot ; hydrogr. zdjęcie polowe, POLKART Sp. z o.o., Warszawa X 2007, wyk.: B. Grzebułska, P. Bakula ; red. Piotr Piekarczyk. – Skala 1:50 000 ; współrzędne prostokątne płaskie w ukł. PUWG-92, współrzędne geograficzne geodezyjne w ukł. EUREF-89, elipsoida GRS-80 (E 22° 15' - E 22° 30' / N 51° 40' - N 51° 30'). – [Warszawa] : Główny Geodeta Kraju, dr. 2008 (Rzeszów : Geokart-International). – 1 mapa : kolor. ; 39x36 cm.

(Mapa hydrograficzna 1:50 000. Ukł. 1992 ; M-34-21-B).

*zob. Skorowidz mapy hydrograficznej Polski 1:50 000*

Tyt. znad ramki mapy. – Wytyczne techniczne do mapy sporządzone przez GUGiK. – Podstawowe materiały kartogr.: Baza danych wektorowych VMAPL2, GEOMAT, wyd. 2003, stan 2002; Szczegółowa Mapa Geologiczna Polski 1:50 000, ark. 676-Kock, Państwowy Instytut Geologiczny, stan 2005. – Poziom odniesienia Kronsztadt-86. – Rzeźba terenu: poziomice, punkty wysokości. – Objaśnienia znaków na lewym marginesie. – Na dolnym marginesie podział administracyjny. – Verso: komentarz do mapy - Stefan Bartoszewski. – Sfinansowano ze środków Marszałka Województwa Lubelskiego. – Cop. Główny Geodeta Kraju. – Cop. by Stefan Bartoszewski. Uniwersytet Marii Curie-Skłodowskiej w Lublinie. – Dok. kartogr. w jęz. pol.

ISBN 978-83-254-0355-3

1. Kock (woj. lubelskie ; okręg) – hydrografia – mapy

912(438)LU

b22162562

419/2009

### **Kock (okolice). 1:50 000**

Kock / mapy dokumentacyjne, POLKART Sp. z o.o., Warszawa 2007, wyk. B. Nawrot ; sozologiczne zdjęcie polowe, POLKART Sp. z o.o., Warszawa X 2007, wyk.: B. Grzebułska, P. Bakula ; red. Piotr Piekarczyk. – Skala 1:50 000 ; współrzędne prostokątne płaskie w ukł. PUWG-92, współrzędne geograficzne geodezyjne w ukł. EUREF-89, elipsoida GRS-80 (E 22°15'-E 22°30'/N 51°40'-N 51°30'). – [Warszawa] : Główny Geodeta Kraju, dr. 2008 (Rzeszów : Geokart-International). – 1 mapa : kolor. ; 39x36 cm.

(Mapa sozologiczna 1:50 000. Ukł. 1992 ; M-34-21-B).

[zob. Skorowidz mapy sozologicznej Polski 1:50 000](#)

Tyt. znad ramki mapy. – Wytyczne techniczne do mapy sporządzone przez GUGiK. – Podstawowe materiały kartogr.: Baza danych wektorowych VMAPL2, GEOMAT, wyd. 2003, stan 2002; Mapa Geologiczno-Gospodarcza Polski, ark. 676-Kock, wyd. 2005, stan 2005. – Poziom odniesienia Kronsztadt-86. – Rzeźba terenu: poziomic, punkty wysokości. – Objasnienia znaków na lewym marginesie. – Na dolnym marginesie podział administracyjny. – Verso: komentarz do mapy - Pawel Czubla, Krzysztof H. Wojciechowski. – Sfinansowano ze środków Marszałka Województwa Lubelskiego. – Cop. Główny Geodeta Kraju. – Cop. by Pawel Czubla, Krzysztof H. Wojciechowski. Uniwersytet Marii Curie-Skłodowskiej w Lublinie. – Dok. kartogr. w jęz. pol.

ISBN 978-83-254-0370-6

1. Kock (woj. lubelskie ; okręg) – środowisko – ochrona – mapy

912(438)LU

b22162185

420/2009

### **Kodeń (okolice). 1:50 000**

Kodeń / mapy dokumentacyjne, POLKART Sp. z o.o., Warszawa 2007, wyk. S. Majorczak ; hydrogr. zdjęcie polowe, POLKART Sp. z o.o., Warszawa X 2007, wyk.: B. Grzebułska, P. Bakula ; red. Piotr Piekarczyk. – Skala 1:50 000 ; współrzędne prostokątne płaskie w ukł. PUWG-92, współrzędne geograficzne geodezyjne w ukł. EUREF-89, elipsoida GRS-80 (E 23°30'-E 23°45'/N 52°00'-N 51°50'). – [Warszawa] : Główny Geodeta Kraju, dr. 2008 (Rzeszów : Geokart-International). – 1 mapa : kolor. ; 39x36 cm.

(Mapa hydrograficzna 1:50 000. Ukł. 1992 ; M-34-12-A).

[zob. Skorowidz mapy hydrograficznej Polski 1:50 000](#)

Tyt. znad ramki mapy. – Wytyczne techniczne do mapy sporządzone przez GUGiK. – Podstawowe materiały kartogr.: Baza danych wektorowych VMAPL2, OPGK Rzeszów, wyd. 2003, stan 2002; Szczegółowa Mapa Geologiczna Polski 1:50 000, ark. 607-Kodeń, Państwowy Instytut Geologiczny, stan 1993. – Poziom odniesienia Kronsztadt-86. – Rzeźba terenu: poziomic, punkty wysokości. – Objasnienia znaków na lewym marginesie. – Na dolnym marginesie podział administracyjny. – Verso: komentarz do mapy - Sławomir Głowacki, Joanna Sposób, Beata Zielińska. – Sfinansowano ze środków Marszałka Województwa Lubelskiego. – Cop. Główny Geodeta Kraju. – Cop. by Sławomir Głowacki, Joanna Sposób, Beata Zielińska. Uniwersytet Marii Curie-Skłodowskiej w Lublinie. – Dok. kartogr. w jęz. pol.

ISBN 978-83-254-0350-8

1. Kodeń (woj. lubelskie ; okręg) – hydrografia – mapy

912(438)LU

b2216280x

421/2009

### **Kodeń (okolice). 1:50 000**

Kodeń / mapy dokumentacyjne, POLKART Sp. z o.o., Warszawa 2007, wyk. S. Majorczak ; sozologiczne zdjęcie polowe, POLKART Sp. z o.o., Warszawa X 2007, wyk.: B. Grzebułska, P. Bakula ; red. Piotr Piekarczyk. – Skala 1:50 000 ; współrzędne prostokątne płaskie w ukł. PUWG-92, współrzędne geograficzne geodezyjne w ukł. EUREF-89, elipsoida GRS-80 (E 23°30'-E 23°45'/N 52°00'-N 51°50'). – [Warszawa] : Główny Geodeta Kraju, dr. 2008 (Rzeszów : Geokart-International). – 1 mapa : kolor. ; 39x36 cm.

(Mapa sozologiczna 1:50 000. Ukł. 1992 ; M-34-12-A).

[zob. Skorowidz mapy sozologicznej Polski 1:50 000](#)

Tyt. znad ramki mapy. – Wytyczne techniczne do mapy sporządzone przez GUGiK. – Podstawowe materiały kartogr.: Baza danych wektorowych VMAPL2, OPGK Rzeszów, wyd. 2003, stan 2002; Mapa Geologiczno-Gospodarcza Polski, ark. 607-Kodeń, wyd. 2005, stan 2005. – Poziom odniesienia Kronsztadt-86. – Rzeźba terenu: poziomic, punkty wysokości. – Objasnienia znaków na lewym marginesie. – Na dolnym marginesie podział administracyjny. – Verso: komentarz do mapy - Sebastian Bernat. – Sfinansowano ze środków Marszałka Województwa Lubelskiego. – Cop. Główny Geodeta Kraju. – Cop. by Sebastian Bernat. Uniwersytet Marii Curie-Skłodowskiej w Lublinie. – Dok. kartogr. w jęz. pol.

ISBN 978-83-254-0365-2

1. Kodeń (woj. lubelskie ; okręg) – środowisko – ochrona – mapy

912(438)LU

b22162306

422/2009

### **Końskowola (okolice). 1:50 000**

Końskowola / mapy dokumentacyjne, POLKART Sp. z o.o., Warszawa 2007, wyk. S. Majorczak ; hydrogr. zdjęcie polowe, POLKART Sp. z o.o., Warszawa X 2007, wyk.: S. Majorczak, T. Szymanek ; red. Piotr Piekarczyk. – Skala 1:50 000 ; współrzędne prostokątne płaskie w ukł. PUWG-92, współrzędne geograficzne geodezyjne w ukł. EUREF-89, elipsoida GRS-80 (E 22°00'-E 22°15'/N 51°30'-N 51°20'). – [Warszawa] : Główny Geodeta Kraju, dr. 2008 (Rzeszów : Geokart-International). – 1 mapa : kolor. ; 39x37 cm.

(Mapa hydrograficzna 1:50 000. Ukł. 1992 ; M-34-21-C).

[zob. Skorowidz mapy hydrograficznej Polski 1:50 000](#)

Tyt. znad ramki mapy. – Wytyczne techniczne do mapy sporządzone przez GUGiK. – Podstawowe materiały kartogr.: Baza danych wektorowych VMAPL2, GEOMAT, wyd. 2003, stan 2002; Szczegółowa Mapa Geologiczna Polski 1:50 000, ark. 711-Kurów, Państwowy Instytut Geologiczny, wyd. 1998. – Poziom odniesienia Kronsztadt-86. – Rzeźba terenu: poziomic, punkty wysokości. – Objasnienia znaków na lewym marginesie. – Na dolnym marginesie podział administracyjny. – Verso: komentarz do mapy - Wojciech Sobolewski. – Sfinansowano ze środków

Marszałka Województwa Lubelskiego. – Cop. Główny Geodeta Kraju. – Cop. by Wojciech Sobolewski. Uniwersytet Marii Curie-Skłodowskiej w Lublinie. – Dok. kartogr. w jęz. pol.

ISBN 978-83-254-0356-0

1. Końskowola (woj. lubelskie ; okręg) – hydrografia – mapy

912(438)LU

b22162549

423/2009

### **Końskowola (okolice). 1:50 000**

Końskowola / mapy dokumentacyjne, POLKART Sp. z o.o., Warszawa 2007, wyk. S. Majorczak ; sozologiczne zdjęcie polowe, POLKART Sp. z o.o., Warszawa X 2007, wyk.: S. Majorczak, T. Szymanek ; red. Piotr Piekarczyk. – Skala 1:50 000 ; współrzędne prostokątne płaskie w ukł. PUWG-92, współrzędne geograficzne geodezyjne w ukł. EUREF-89, elipsoida GRS-80 (E 22°00'-E 22°15'/N 51°30'-N 51°20'). – [Warszawa] : Główny Geodeta Kraju, dr. 2008 (Rzeszów : Geokart-International). – 1 mapa : kolor ; 39x37 cm.

(Mapa sozologiczna 1:50 000. Ukł. 1992 ; M-34-21-C).

zob. [Skorowidz mapy sozologicznej Polski 1:50 000](#)

Tyt. znad ramki mapy. – Wytyczne techniczne do mapy sporządzone przez GUGiK. – Podstawowe materiały kartogr.: Baza danych wektorowych VMAPL2, GEOMAT, wyd. 2003, stan 2002; Mapa Geologiczno-Gospodarcza Polski, ark. 711-Kurów, wyd. 2005, stan 2005. – Poziom odniesienia Kronsztadt-86. – Rzeźba terenu: poziomice, punkty wysokości. – Objaśnienia znaków na lewym marginesie. – Na dolnym marginesie podział administracyjny. – Verso: komentarz do mapy - Bogusława Baran-Zgłobicka. – Sfinansowano ze środków Marszałka Województwa Lubelskiego. – Cop. Główny Geodeta Kraju. – Cop. by Bogusława Baran-Zgłobicka. Uniwersytet Marii Curie-Skłodowskiej w Lublinie. – Dok. kartogr. w jęz. pol.

ISBN 978-83-254-0371-3

1. Końskowola (woj. lubelskie ; okręg) – środowisko – ochrona – mapy

912(438)LU

b22162173

424/2009

### **Lubelskie, województwo. 1:300 000**

Województwo lubelskie : mapa samochodowa 1:300 000 / oprac.: Polskie Przedsiębiorstwo Wydawnictw Kartograficznych im. E. Romera S.A. ; red.: Beata Konopska, Michał Starzewski ; zespół red.: Piotr Kapica [et al.]. – Wyd. 6 / red. wyd. Mikołaj Cacopulos. – Skala 1:300 000. – Warszawa : PPWK, 2008. – 1 mapa : kolor ; 88x60 cm, złoż. 22x12 cm.

Tyt. panelowy. – Data wyd. z CIP. – Rzeźba terenu: punkty wysokości. – Podział administracyjny do poziomu powiatów. – Mapy poboczne [plany przejazdów i lokalizacji stacji paliwowych]: Chełm, 1:50 000, 15x23 cm; Puławy, 1:50 000, 21x15 cm; Zamość, 1:30 000, 21x31 cm; Lublin, 1:50 000, 21x35 cm; Biała Podlaska, 1:50 000, 21x23 cm. – Verso: indeks miejscowości. – COPERNICUS - logo handlowe PPWK. – Nr kat. 57-003-21-02. – Cop. by PPWK im. E. Romera S.A. – Treść mapy w jęz. pol., legenda także w jęz. ang. i niem.

ISBN 978-83-7539-103-9

1. Lubelskie, województwo (od 1999) – mapy drogowe 2. Chełm (woj. lubelskie) – mapy 3. Puławy (woj. lubelskie) – mapy 4. Zamość (woj. lubelskie) – mapy 5. Lublin (woj. lubelskie) – mapy 6. Biała Podlaska (woj. lubelskie) – mapy

912(438)LU

b22333319

425/2009

### **Lublin. —**

Lublin / TED-PRESS. – [Skala zmienna]. – [Lublin] : TED-PRESS, 2008. – 1 mapa : kolor. ; 55x82 cm, złoż. 24x17 cm.

Tyt. z mapy. – Plan narysowany z deformacją odległości na kierunku NS. – "Zawiera inform. handlowe o firmach". – Mapy poboczne: Puławy, [ca 1:22 500], 32x20 cm; Kraśnik, [ca 1:20 000], 32x44 cm; Świdnik, [ca 1:15 500], 23x21 cm. – Verso: spisy ulic, inform. teleadresowy. – Recto i verso: reklamy firm oznaczonych na planie. – Dok. kartogr. w jęz. pol.

ISBN 978-83-916823-6-4

1. Lublin (woj. lubelskie) – mapy 2. Lublin (woj. lubelskie) – handel i usługi – mapy 3. Puławy (woj. lubelskie) – mapy 4. Kraśnik (woj. lubelskie) – mapy 5. Świdnik (woj. lubelskie) – mapy

912(438)LU

b21660633

426/2009

### **Lublin. —**

Lublin / TED-PRESS. – [Skala zmienna]. – [Lublin] : TED-PRESS, 2009. – 1 mapa : kolor. ; 55x82 cm, złoż. 24x17 cm.

Tyt. z mapy. – Plan narysowany z deformacją odległości na kierunku NS. – "Zawiera inform. handlowe o firmach". – Mapy poboczne: [Lublin] centrum, [ca 1:20 000], 6x13 cm; Puławy, [ca 1:22 500], 32x20 cm; Kraśnik, [ca 1:20 000], 32x44 cm; Świdnik, [ca 1:15 500], 23x21 cm. – Recto i verso: reklamy firm oznaczonych na planie. – Verso: indeksy ulic, inform. teleadresowy. – Na planach zlokalizowano siedziby reklamodawców. – Dok. kartogr. w jęz. pol.

ISBN 978-83-916823-7-1

1. Lublin (woj. lubelskie) – mapy 2. Lublin (woj. lubelskie) – handel i usługi – mapy 3. Puławy (woj. lubelskie) – mapy 4. Kraśnik (woj. lubelskie) – mapy 5. Świdnik (woj. lubelskie) – mapy

912(438)LU

b23925498

427/2009

### **Lublin. 1:20 000**

Lublin ; Świdnik : plany miast 1:20 000 / oprac. Polskie Przedsiębiorstwo Wydawnictw Kartograficznych im. E. Romera S.A. ; red.: Beata Konopska, Michał Starzewski ; zespół red.: Piotr Kapica [et al.]. – Wyd. 6, aktual. planu zakończono w grudniu 2007 r.



/ red. wyd.: Piotr Kapica, Wojciech Nerlo. – Skala 1:20 000. – Warszawa : PPWK, 2008. – 2 mapy na 1 ark. : dwustronny, kolor. ; ark. pap. 66x96, złoż. 22x12 cm.

Tyt. panelowy. – Data wyd. z CIP – Mapy poboczne: [Lublin] Centrum miasta, 1:8 000, 22x47 cm; Okolice Lublina, 1:250 000, 22x35 cm; Okolice Lublina. Atrakcje turystyczne, 1:700 000, 22x23 cm. – Verso: wybrane zabytki, inform. adresowy, indeks ulic. – COPERNICUS - logo handlowe PPWK. – Nr kat. 51-133-70-04. – Cop. by PPWK im. E. Romera S.A. – Treść mapy i tekst w jęz. pol., legenda także w jęz. ang. i niem.

ISBN 978-83-7539-104-6

1. Lublin (woj. lubelskie) – mapy 2. Świdnik (woj. lubelskie) – mapy 3. Lublin (woj. lubelskie ; okręg) – mapy 4. Lublin (woj. lubelskie ; okręg) – mapy turystyczne

912(438)LU

b22036143

428/2009

### **Lublin. 1:20 000**

Lublin ; Świdnik : plany miast 1:20 000 / oprac. Polskie Przedsiębiorstwo Wydawnictw Kartograficznych im. E. Romera S.A. ; red.: Beata Konopska, Michał Starzewski ; zespół red.: Piotr Kapica [et al.]. – Wyd. 6, aktual. planu zakończono w grudniu 2007 r. / red. wyd.: Piotr Kapica, Wojciech Nerlo. – Skala 1:20 000. – Warszawa : PPWK, 2008. – 2 mapy na 1 ark. : dwustronny, kolor. ; ark. pap. 66x96, złoż. 22x12 cm, laminowany.

Tyt. panelowy. – Data wyd. z CIP – Mapy poboczne: [Lublin] Centrum miasta, 1:8 000, 22x47 cm; Okolice Lublina, 1:250 000, 22x35 cm; Okolice Lublina. Atrakcje turystyczne, 1:700 000, 22x23 cm. – Verso: wybrane zabytki, inform. adresowy, indeks ulic. – COPERNICUS - logo handlowe PPWK. – Nr kat. 51-133-55-01. – Cop. by PPWK im. E. Romera S.A. – Treść mapy i tekst w jęz. pol., legenda także w jęz. ang. i niem.

ISBN 978-83-7539-154-1

1. Lublin (woj. lubelskie) – mapy 2. Świdnik (woj. lubelskie) – mapy 3. Lublin (woj. lubelskie ; okręg) – mapy 4. Lublin (woj. lubelskie ; okręg) – mapy turystyczne

912(438)LU

b22036210

429/2009

### **Nałęczów. 1:8 000, 1:50 000**

Nałęczów : skala 1:8 000 ; Okolice Nałęczowa : skala 1:50 000 / Wydawnictwo Turystyczne Plan ; red. Paweł Zimoń, Mariusz Szpadel, Daniel Jończy. – Skala 1:8 000. – Skala 1:50 000. – Jelenia Góra : PLAN, 2008 (Jelenia Góra : Drukarnia Art Service). – 2 mapy na 1 ark. : dwustronny, kolor. ; ark. pap. 48x34 cm, złoż. 24x12 cm.

Tyt. z map. – Rzeźba terenu: poziomice, punkty wysokości, wąwozy. – Recto: tekst inform. z fot. – Galileos - logo handlowe. – Dok. kartogr. w jęz. pol.

ISBN 978-83-60975-98-5

1. Nałęczów (woj. lubelskie) – mapy 2. Nałęczów (woj. lubelskie ; okręg) – mapy

912(438)LU

b24329605

430/2009

### **Okopy (okolice). 1:50 000**

Okopy / mapy dokumentacyjne, POLKART Sp. z o.o., Warszawa 2007, wyk. B. Grzebułska ; hydrogr. zdjęcie polowe POLKART Sp. z o.o., Warszawa X 2007, wyk.: B. Grzebułska, P. Bakuła ; red. Piotr Piekarczyk. – Skala 1:50 000 ; współrzędne prostokątne płaskie w ukł. PUWG-92, współrzędne geograficzne geodezyjne w ukł. EUREF-89, elipsoida GRS-80 (E 23°45'-E 24°00'/N 51°20'-N 51°10'). – [Warszawa] : Główny Geodeta Kraju, dr. 2008 (Rzeszów : Geokart-International). – 1 mapa : kolor. ; 39x37 cm.

(Mapa hydrograficzna 1:50 000. Ukł. 1992 ; M-34-36-B).

[zob. Skorowidz mapy hydrograficznej Polski 1:50 000](#)

Tyt. znad ramki mapy. – Wytyczne techniczne do mapy sporządzone przez GUGiK. – Podstawowe materiały kartogr.: Baza danych wektorowych VMAPL2, POLKART, wyd. 2001, stan 2001; Szczegółowa Mapa Geologiczna Polski 1:50 000, ark. 754- Świerże, Państwowy Instytut Geologiczny, stan 1986. – Poziom odniesienia Kronsztadt-86. – Rzeźba terenu: poziomice, punkty wysokości. – Objasnienia znaków na lewym marginesie. – Na dolnym marginesie podział administracyjny. – Verso: komentarz do mapy - Marek Turczyński, Katarzyna Mięsiak. – Sfinansowano ze środków Marszałka Województwa Lubelskiego. – Cop. Główny Geodeta Kraju. – Cop. by Marek Turczyński, Katarzyna Mięsiak. Zakład Hydrografii Instytutu Nauk o Ziemi Uniwersytetu Marii Curie-Skłodowskiej w Lublinie. – Dok. kartogr. w jęz. pol.

ISBN 978-83-254-0361-4

1. Okopy (woj. lubelskie ; okręg) – hydrografia – mapy

912(438)LU

b22162446

431/2009

### **Okopy (okolice). 1:50 000**

Okopy / mapy dokumentacyjne, POLKART Sp. z o.o., Warszawa 2007, wyk. B. Grzebułska ; sozologiczne zdjęcie polowe, POLKART Sp. z o.o., Warszawa X 2007, wyk.: B. Grzebułska, P. Bakuła ; red. Piotr Piekarczyk. – Skala 1:50 000 ; współrzędne prostokątne płaskie w ukł. PUWG-92, współrzędne geograficzne geodezyjne w ukł. EUREF-89, elipsoida GRS-80 (E 23°45'-E 24°00'/N 51°20'-N 51°10'). – [Warszawa] : Główny Geodeta Kraju, dr. 2008 (Rzeszów : Geokart-International). – 1 mapa : kolor. ; 39x37 cm.

(Mapa sozologiczna 1:50 000. Ukł. 1992 ; M-34-36-B).

[zob. Skorowidz mapy sozologicznej Polski 1:50 000](#)

Tyt. znad ramki mapy. – Wytyczne techniczne do mapy sporządzone przez GUGiK. – Podstawowe materiały kartogr.: Baza danych wektorowych VMAPL2, POLKART, wyd. 2001, stan 2001; Mapa Geologiczno-Gospodarcza Polski, ark. 754-Okopy, wyd. 2005, stan 2005. – Poziom odniesienia Kronsztadt-86. – Rzeźba terenu: poziomice, punkty wysokości. – Objasnienia znaków na lewym marginesie. – Na dolnym marginesie

podział administracyjny. – Verso: komentarz do mapy - Sebastian Bernat. – Sfinansowano ze środków Marszałka Województwa Lubelskiego. – Cop. Główny Geodeta Kraju. – Cop. by Sebastian Bernat. Uniwersytet Marii Curie-Skłodowskiej w Lublinie. – Dok. kartogr. w jęz. pol.

ISBN 978-83-254-0376-8

1. Okopy (woj. lubelskie ; okręg) – środowisko – ochrona – mapy

912(438)LU

b22162021

432/2009

### **Puławy (okolice).** 1:50 000

Puławy / mapy dokumentacyjne, POLKART Sp. z o.o., Warszawa 2007, wyk. S. Majorczak ; sozologiczne zdjęcie polowe, POLKART Sp. z o.o., Warszawa X 2007, wyk. S. Majorczak, T. Szymanek ; red. Piotr Piekarczyk. – Skala 1:50 000 ; współrzędne prostokątne płaskie w ukł. PUWG-92, współrzędne geograficzne geodezyjne w ukł. EUREF-89, elipsoida GRS-80 (E 21°45'-E 22°00'/N 51°30'-N 51°20'). – [Warszawa] : Główny Geodeta Kraju, dr. 2008 (Rzeszów : Geokart-International). – 1 mapa : kolor ; 39x36 cm.

(Mapa sozologiczna 1:50 000. Ukł. 1992 ; M-34-20-D).

[zob. Skorowidz mapy sozologicznej Polski 1:50 000](#)

Tyt. znad ramki mapy. – Wytyczne techniczne do mapy sporządzone przez GUGiK. – Podstawowe materiały kartogr.: Baza danych wektorowych VMAPL2, GEOMAT, wyd. 2003, stan 2002; Mapa Geologiczno-Gospodarcza Polski, ark. 710-Puławy, wyd. 2004, stan 2004. – Poziom odniesienia Kronsztadt-86. – Rzeźba terenu: poziomic, punkty wysokości. – Objaśnienia znaków na lewym marginesie. – Na dolnym marginesie podział administracyjny. – Verso: komentarz do mapy - Bogusława Baran-Zgłobicka. – Sfinansowano ze środków Marszałka Województwa Lubelskiego. – Cop. Główny Geodeta Kraju. – Cop. by Bogusława Baran-Zgłobicka. Uniwersytet Marii Curie-Skłodowskiej w Lublinie. – Dok. kartogr. w jęz. pol.

ISBN 978-83-254-0368-3

1. Puławy (woj. lubelskie ; okręg) – środowisko – ochrona – mapy

912(438)LU

b22162239

433/2009

### **Puławy (okolice).** 1:50 000

Puławy / mapy dokumentacyjne, POLKART Sp. z o.o., Warszawa 2007, wyk. S. Majorczak ; hydrogr. zdjęcie polowe, POLKART Sp. z o.o., Warszawa X 2007, wyk.: S. Majorczak, T. Szymanek ; red. Piotr Piekarczyk. – Skala 1:50 000 ; współrzędne prostokątne płaskie w ukł. PUWG-92, współrzędne geograficzne geodezyjne w ukł. EUREF-89, elipsoida GRS-80 (E 21°45'-E 22°00'/N 51°30'-N 51°20'). – [Warszawa] : Główny Geodeta Kraju, dr. 2008 (Rzeszów : Geokart-International). – 1 mapa : kolor ; 39x37 cm.

(Mapa hydrograficzna 1:50 000. Ukł. 1992 ; M-34-20-D).

[zob. Skorowidz mapy hydrograficznej Polski 1:50 000](#)

Tyt. znad ramki mapy. – Wytyczne techniczne do mapy sporządzone przez GUGiK. – Podstawowe materiały kartogr.: Baza danych wektorowych VMAPL2, GEOMAT, wyd. 2003, stan 2002; Szczegółowa Mapa Geologiczna Polski 1:50 000, ark. 710-Puławy, Państwowy Instytut Geologiczny, stan 1996. – Poziom odniesienia Kronsztadt-86. – Rzeźba terenu: poziomic, punkty wysokości. – Objaśnienia znaków na lewym marginesie. – Na dolnym marginesie podział administracyjny. – Verso: komentarz do mapy - Wojciech Sobolewski. – Sfinansowano ze środków Marszałka Województwa Lubelskiego. – Cop. Główny Geodeta Kraju. – Cop. by Wojciech Sobolewski. Uniwersytet Marii Curie-Skłodowskiej w Lublinie. – Dok. kartogr. w jęz. pol.

ISBN 978-83-254-0353-9

1. Puławy (woj. lubelskie ; okręg) – hydrografia – mapy

912(438)LU

b22162641

434/2009

### **Rokitno (okolice).** 1:50 000

Rokitno / mapy dokumentacyjne, POLKART Sp. z o.o., Warszawa 2007, wyk. I. Kołodziej ; hydrogr. zdjęcie polowe, POLKART Sp. z o.o., Warszawa X 2007, wyk.: S. Majorczak, T. Szymanek ; red. Piotr Piekarczyk. – Skala 1:50 000 ; współrzędne prostokątne płaskie w ukł. PUWG-92, współrzędne geograficzne geodezyjne w ukł. EUREF-89, elipsoida GRS-80 (E 23°15'-E 23°30'/N 52°10'-N 52°00'). – [Warszawa] : Główny Geodeta Kraju, dr. 2008 (Rzeszów : Geokart-International). – 1 mapa : kolor ; 39x36 cm.

(Mapa hydrograficzna 1:50 000. Ukł. 1992 ; N-34-143-D).

[zob. Skorowidz mapy hydrograficznej Polski 1:50 000](#)

Tyt. znad ramki mapy. – Wytyczne techniczne do mapy sporządzone przez GUGiK. – Podstawowe materiały kartogr.: Baza danych wektorowych VMAPL2, OPGK Rzeszów, wyd. 2003, stan 1983; Szczegółowa Mapa Geologiczna Polski 1:50 000, ark. 569-Rokitno, Państwowy Instytut Geologiczny, wyd. 2002. – Poziom odniesienia Kronsztadt-86. – Rzeźba terenu: poziomic, punkty wysokości. – Objaśnienia znaków na lewym marginesie. – Na dolnym marginesie podział administracyjny. – Verso: komentarz do mapy - Sławomir Głowacki, Joanna Sposób, Beata Zielińska. – Sfinansowano ze środków Marszałka Województwa Lubelskiego. – Cop. Główny Geodeta Kraju. – Cop. by Sławomir Głowacki, Joanna Sposób, Beata Zielińska. Zakład Hydrografii Instytutu Nauk o Ziemi Uniwersytetu Marii Curie-Skłodowskiej w Lublinie. – Dok. kartogr. w jęz. pol.

ISBN 978-83-254-0363-8

1. Rokitno (woj. lubelskie, pow. Biała Podlaska ; okręg) – hydrografia – mapy

912(438)LU

b22162409

435/2009

### **Rokitno (okolice).** 1:50 000

Rokitno / mapy dokumentacyjne, POLKART Sp. z o.o., Warszawa 2007, wyk. I. Kołodziej ; sozologiczne zdjęcie polowe, POLKART Sp. z o.o., Warszawa X 2007, wyk.: S. Majorczak, T. Szymanek ; red. Piotr Piekarczyk. – Skala 1:50 000 ; współrzędne prostokątne

płaskie w ukł. PUWG-92, współrzędne geograficzne geodezyjne w ukł. EUREF-89, elipsoida GRS-80 (E 23°15'-E 23°30'/N 52°10'-N 52°00'). – [Warszawa] : Główny Geodeta Kraju, dr. 2008 (Rzeszów : Geokart-International). – 1 mapa : kolor. ; 39x36 cm.

(Mapa sozologiczna 1:50 000. Ukł. 1992 ; N-34-143-D).

[zob. Skorowidz mapy sozologicznej Polski 1:50 000](#)

Tyt. znad ramki mapy. – Wytyczne techniczne do mapy sporządzone przez GUGiK. – Podstawowe materiały kartogr.: Baza danych wektorowych VMAPL2, OPGK Rzeszów, wyd. 2003, stan 2002; Mapa Geologiczno-Gospodarcza Polski, ark. 569-Rokitno, wyd. 2005, stan 2005. – Poziom odniesienia Kronsztadt-86. – Rzeźba terenu: poziomice, punkty wysokości. – Objaśnienia znaków na lewym marginesie. – Na dolnym marginesie podział administracyjny. – Verso: komentarz do mapy - Marta Ziółek. – Sfinansowano ze środków Marszałka Województwa Lubelskiego. – Cop. Główny Geodeta Kraju. – Cop. by Marta Ziółek. Uniwersytet Marii Curie-Skłodowskiej w Lublinie. – Dok. kartogr. w jęz. pol.

ISBN 978-83-254-0378-2

1. Rokitno (woj. lubelskie, pow. Biała Podlaska ; okręg) – środowisko – ochrona – mapy

912(438)LU

b22161995

436/2009

### **Rycki, powiat.** [ca 1:97 000], [ca 1:26 000], [ca 1:13 000]

Powiat rycki ; miasto Ryki ; miasto Dęblin : mapa. – [Skala ca 1:97 000]. – [Skala ca 1:26 000]. – [Skala ca 1:13 000]. – Tuchola : "JUR-MANN", 2008. – 3 mapy na 1 ark. : dwustronny, kolor. ; 68x48 cm, złoż. 24x13 cm, w okł.

Tyt. panelowy. – Mapę wyd. we współpracy ze Starostwem Powiatowym w Rykach. – Panel: wykaz ważniejszych urzędów i instytucji. – Okł. i recto: reklamy firm zlokalizowanych na mapach. – Recto: tekst inform. z fot. – Verso: spisy ulic. – Dok. kartogr. w jęz. pol.

ISBN 978-83-926041-1-2

1. Ryki (woj. lubelskie ; okręg) – mapy 2. Dęblin (woj. lubelskie) – mapy 3. Ryki (woj. lubelskie) – mapy

912(438)LU

b22633856

437/2009

### **Sławatycze (okolice).** 1:50 000

Sławatycze / mapy dokumentacyjne, POLKART Sp. z o.o., Warszawa 2007, wyk. M. Gil ; hydrogr. zdjęcie polowe, POLKART Sp. z o.o., Warszawa X 2007, wyk.: B. Grzebułska, S. Majorczak ; red. Piotr Piekarczyk. – Skala 1:50 000 ; współrzędne prostokątne płaskie w ukł. PUWG-92, współrzędne geograficzne geodezyjne w ukł. EUREF-89, elipsoida GRS-80 (E 23°30'-E 23°45'/N 51°50'-N 51°40'). – [Warszawa] : Główny Geodeta Kraju, dr. 2008 (Rzeszów : Geokart-International). – 1 mapa : kolor. ; 39x36 cm.

(Mapa hydrograficzna 1:50 000. Ukł. 1992 ; M-34-12-C).

[zob. Skorowidz mapy hydrograficznej Polski 1:50 000](#)

Tyt. znad ramki mapy. – Wytyczne techniczne do mapy sporządzone przez GUGiK. – Podstawowe materiały kartogr.: Baza danych wektorowych VMAPL2, OPGK Rzeszów, wyd. 2003, stan 2002; Szczegółowa Mapa Geologiczna Polski 1:50 000, ark. 644-Sławatycze, Państwowy Instytut Geologiczny, stan 1996. – Poziom odniesienia Kronsztadt-86. – Rzeźba terenu: poziomice, punkty wysokości. – Objaśnienia znaków na lewym marginesie. – Na dolnym marginesie podział administracyjny. – Verso: komentarz do mapy - Sławomir Głowacki, Joanna Sposób, Beata Zielińska. – Sfinansowano ze środków Marszałka Województwa Lubelskiego. – Cop. Główny Geodeta Kraju. – Cop. by Sławomir Głowacki, Joanna Sposób, Beata Zielińska. Uniwersytet Marii Curie-Skłodowskiej w Lublinie. – Dok. kartogr. w jęz. pol.

ISBN 978-83-254-0351-5

1. Sławatycze (woj. lubelskie ; okręg) – hydrografia – mapy

912(438)LU

b22162781

438/2009

### **Sławatycze (okolice).** 1:50 000

Sławatycze / mapy dokumentacyjne, POLKART Sp. z o.o., Warszawa 2007, wyk. M. Gil ; sozologiczne zdjęcie polowe, POLKART Sp. z o.o., Warszawa X 2007, wyk. B. Grzebułska, S. Majorczak ; red. Piotr Piekarczyk. – Skala 1:50 000 ; współrzędne prostokątne płaskie w ukł. PUWG-92, współrzędne geograficzne geodezyjne w ukł. EUREF-89, elipsoida GRS-80 (E 23°30'-E 23°45'/N 51°50'-N 51°40'). – [Warszawa] : Główny Geodeta Kraju, dr. 2008 (Rzeszów : Geokart-International). – 1 mapa : kolor. ; 39x36 cm.

(Mapa sozologiczna 1:50 000. Ukł. 1992 ; M-34-12-C).

[zob. Skorowidz mapy sozologicznej Polski 1:50 000](#)

Tyt. znad ramki mapy. – Wytyczne techniczne do mapy sporządzone przez GUGiK. – Podstawowe materiały kartogr.: Baza danych wektorowych VMAPL2, OPGK Rzeszów, wyd. 2003, stan 2002; Mapa Geologiczno-Gospodarcza Polski, ark. 644-Sławatycze, wyd. 2005, stan 2005. – Poziom odniesienia Kronsztadt-86. – Rzeźba terenu: poziomice, punkty wysokości. – Objaśnienia znaków na lewym marginesie. – Na dolnym marginesie podział administracyjny. – Verso: komentarz do mapy - Sebastian Bernat. – Sfinansowano ze środków Marszałka Województwa Lubelskiego. – Cop. Główny Geodeta Kraju. – Cop. by Sebastian Bernat. Uniwersytet Marii Curie-Skłodowskiej w Lublinie. – Dok. kartogr. w jęz. pol.

ISBN 978-83-254-0366-9

1. Sławatycze (woj. lubelskie ; okręg) – środowisko – ochrona – mapy

912(438)LU

b2216229x

439/2009

### **Stulno (okolice).** 1:50 000

Stulno / mapy dokumentacyjne, POLKART Sp. z o.o., Warszawa 2007, wyk. B. Grzebułska ; hydrogr. zdjęcie polowe POLKART Sp. z o.o., Warszawa X 2007, wyk.: B. Grzebułska, P. Bakula ; red. Piotr Piekarczyk. – Skala 1:50 000 ; współrzędne prostokątne płaskie w ukł. PUWG-92, współrzędne geograficzne geodezyjne w ukł. EUREF-89, elipsoida GRS-80 (E 23°30'-E 23°45'/N 51°30'-N 51°20'). – [Warszawa] : Główny Geodeta Kraju, dr. 2008 (Rzeszów : Geokart-International). – 1 mapa : kolor. ; 39x37 cm.

(Mapa hydrograficzna 1:50 000. Ukł. 1992 ; M-34-24-C).

[zob. Skorowidz mapy hydrograficznej Polski 1:50 000](#)

Tyt. znad ramki mapy. – Wytyczne techniczne do mapy sporządzone przez GUGiK. – Podstawowe materiały kartogr.: Baza danych wektorowych VMAPL2, GEOMAT, wyd. 2003, stan 2002; Szczegółowa Mapa Geologiczna Polski 1:50 000, ark. 717- Sobibór, Państwowy Instytut Geologiczny, stan 1997. – Poziom odniesienia Kronsztadt-86. – Rzeźba terenu: poziomice, punkty wysokości. – Objaśnienia znaków na lewym marginesie. – Na dolnym marginesie podział administracyjny. – Verso: komentarz do mapy - Jarosław Dawidek. – Sfinansowano ze środków Marszałka Województwa Lubelskiego. – Cop. Główny Geodeta Kraju. – Cop. by Jarosław Dawidek. Uniwersytet Marii Curie-Skłodowskiej w Lublinie. – Dok. kartogr. w jęz. pol.

ISBN 978-83-254-0359-1

1. Stulno (woj. lubelskie ; okręg) – hydrografia – mapy

912(438)LU

b22162495

440/2009

### **Stulno (okolice). 1:50 000**

Stulno / mapy dokumentacyjne, POLKART Sp. z o.o., Warszawa 2007, wyk. B. Grzebulska ; hydrogr. [i.e. sozologiczne] zdjęcie polowe, POLKART Sp. z o.o., Warszawa X 2007, wyk.: B. Grzebulska, P. Bakula ; red. Piotr Piekarczyk. – Skala 1:50 000 ; współrzędne prostokątne płaskie w ukł. PUWG-92, współrzędne geograficzne geodezyjne w ukł. EUREF-89, elipsoida GRS-80 (E 23° 30' -E 23° 45' /N 51° 30' -N 51° 20'). – [Warszawa] : Główny Geodeta Kraju, dr. 2008 (Rzeszów : Geokart-International). – 1 mapa : kolor. ; 39x37 cm.

(Mapa sozologiczna 1:50 000. Ukł. 1992 ; M-34-24-C).

[zob. Skorowidz mapy sozologicznej Polski 1:50 000](#)

Tyt. znad ramki mapy. – Wytyczne techniczne do mapy sporządzone przez GUGiK. – Podstawowe materiały kartogr.: Baza danych wektorowych VMAPL2, GEOMAT, wyd. 2003, stan 2002; Mapa Geologiczno-Gospodarcza Polski, ark. 717-Sobibór, wyd. 2005, stan 2005. – Poziom odniesienia Kronsztadt-86. – Rzeźba terenu: poziomice, punkty wysokości. – Objaśnienia znaków na lewym marginesie. – Na dolnym marginesie podział administracyjny. – Verso: komentarz do mapy - Sebastian Bernat. – Sfinansowano ze środków Marszałka Województwa Lubelskiego. – Cop. Główny Geodeta Kraju. – Cop. by Sebastian Bernat. Uniwersytet Marii Curie-Skłodowskiej w Lublinie. – Dok. kartogr. w jęz. pol.

ISBN 978-83-254-0374-4

1. Stulno (woj. lubelskie ; okręg) – środowisko – ochrona – mapy

912(438)LU

b22162112

441/2009

### **Terespol (okolice). 1:50 000**

Terespol / mapy dokumentacyjne, POLKART Sp. z o.o., Warszawa 2007, wyk. I. Kołodziej ; hydrogr. zdjęcie polowe, POLKART Sp. z o.o., Warszawa X 2007, wyk.: S. Majorczak, T. Szymanek ; red. Piotr Piekarczyk. – Skala 1:50 000 ; współrzędne prostokątne płaskie w ukł. PUWG-92, współrzędne geograficzne geodezyjne w ukł. EUREF-89, elipsoida GRS-80 (E 23° 30' -E 23° 45' /N 52° 10' -N 52° 00'). – [Warszawa] : Główny Geodeta Kraju, dr. 2008 (Rzeszów : Geokart-International). – 1 mapa : kolor. ; 39x36 cm.

(Mapa hydrograficzna 1:50 000. Ukł. 1992 ; N-34-144-C).

[zob. Skorowidz mapy hydrograficznej Polski 1:50 000](#)

Tyt. znad ramki mapy. – Wytyczne techniczne do mapy sporządzone przez GUGiK. – Podstawowe materiały kartogr.: Baza danych wektorowych VMAPL2, OPGK Rzeszów, wyd. 2003, stan 1983; Szczegółowa Mapa Geologiczna Polski 1:50 000, ark. 570-Terespol, Państwowy Instytut Geologiczny, stan 2002. – Poziom odniesienia Kronsztadt-86. – Rzeźba terenu: poziomice, punkty wysokości. – Objaśnienia znaków na lewym marginesie. – Na dolnym marginesie podział administracyjny. – Verso: komentarz do mapy - Sławomir Głowacki, Joanna Sposób, Beata Zielińska. – Sfinansowano ze środków Marszałka Województwa Lubelskiego. – Cop. Główny Geodeta Kraju. – Cop. by Sławomir Głowacki, Joanna Sposób, Beata Zielińska. Zakład Hydrografii Instytutu Nauk o Ziemi Uniwersytetu Marii Curie-Skłodowskiej w Lublinie. – Dok. kartogr. w jęz. pol.

ISBN 978-83-254-0364-5

1. Terespol (woj. lubelskie ; okręg) – hydrografia – mapy

912(438)LU

b22162392

442/2009

### **Terespol (okolice). 1:50 000**

Terespol / mapy dokumentacyjne, POLKART Sp. z o.o., Warszawa 2007, wyk. I. Kołodziej ; sozologiczne zdjęcie polowe, POLKART Sp. z o.o., Warszawa X 2007, wyk.: S. Majorczak, T. Szymanek ; red. Piotr Piekarczyk. – Skala 1:50 000 ; współrzędne prostokątne płaskie w ukł. PUWG-92, współrzędne geograficzne geodezyjne w ukł. EUREF-89, elipsoida GRS-80 (E 23° 30' -E 23° 45' /N 52° 10' -N 52° 00'). – [Warszawa] : Główny Geodeta Kraju, dr. 2008 (Rzeszów : Geokart-International). – 1 mapa : kolor. ; 39x36 cm.

(Mapa sozologiczna 1:50 000. Ukł. 1992 ; N-34-144-C).

[zob. Skorowidz mapy sozologicznej Polski 1:50 000](#)

Tyt. znad ramki mapy. – Wytyczne techniczne do mapy sporządzone przez GUGiK. – Podstawowe materiały kartogr.: Baza danych wektorowych VMAPL2, OPGK Rzeszów, wyd. 2003, stan 2002; Mapa Geologiczno-Gospodarcza Polski, ark. 570-Terespol, wyd. 2005, stan 2005. – Poziom odniesienia Kronsztadt-86. – Rzeźba terenu: poziomice, punkty wysokości. – Objaśnienia znaków na lewym marginesie. – Na dolnym marginesie podział administracyjny. – Verso: komentarz do mapy - Marta Ziółek. – Sfinansowano ze środków Marszałka Województwa Lubelskiego. – Cop. Główny Geodeta Kraju. – Cop. by Marta Ziółek. Zakład Hydrografii Instytutu Nauk o Ziemi Uniwersytetu Marii Curie-Skłodowskiej w Lublinie. – Dok. kartogr. w jęz. pol.

ISBN 978-83-254-0379-9



1. Terespol (woj. lubelskie ; okręg) – środowisko – ochrona – mapy  
912(438)LU  
b22161922

443/2009

### **Włodawa (okolice). 1:50 000**

Włodawa / mapy dokumentacyjne, POLKART Sp. z o.o., Warszawa 2007, wyk. B. Grzebułska ; hydrogr. zdjęcie polowe, POLKART Sp. z o.o., Warszawa X 2007, wyk.: B. Grzebułska, P. Bakuła ; red. Piotr Piekarczyk. – Skala 1:50 000 ; współrzędne prostokątne płaskie w ukł. PUWG-92, współrzędne geograficzne geodezyjne w ukł. EUREF-89, elipsoida GRS-80 (E 23°30'-E 23°45'/N 51°40'-N 51°30'). – [Warszawa] : Główny Geodeta Kraju, dr. 2008 (Rzeszów : Geokart-International). – 1 mapa : kolor. ; 39x36 cm.

(Mapa hydrograficzna 1:50 000. Ukł. 1992 ; M-34-24-A).

[zob. Skorowidz mapy hydrograficznej Polski 1:50 000](#)

Tyt. znad ramki mapy. – Wytyczne techniczne do mapy sporządzone przez GUGiK. – Podstawowe materiały kartogr.: Baza danych wektorowych VMAPL2, GEOMAT, wyd. 2003, stan 2002; Szczegółowa Mapa Geologiczna Polski 1:50 000, ark. 681-Włodawa, Państwowy Instytut Geologiczny, stan 1997. – Poziom odniesienia Kronsztadt-86. – Rzeźba terenu: poziomice, punkty wysokości. – Objaśnienia znaków na lewym marginesie. – Na dolnym marginesie podział administracyjny. – Verso: komentarz do mapy - Jarosław Dawidek. – Sfinansowano ze środków Marszałka Województwa Lubelskiego. – Cop. Główny Geodeta Kraju. – Cop. by Jarosław Dawidek. Uniwersytet Marii Curie-Skłodowskiej w Lublinie. – Dok. kartogr. w jęz. pol.

ISBN 978-83-254-0358-4

1. Włodawa (woj. lubelskie ; okręg) – hydrografia – mapy

912(438)LU

b22162501

444/2009

### **Włodawa (okolice). 1:50 000**

Włodawa / mapy dokumentacyjne, POLKART Sp. z o.o., Warszawa 2007, wyk. B. Grzebułska ; sozologiczne zdjęcie polowe, POLKART Sp. z o.o., Warszawa X 2007, wyk.: B. Grzebułska, P. Bakuła ; red. Piotr Piekarczyk. – Skala 1:50 000 ; współrzędne prostokątne płaskie w ukł. PUWG-92, współrzędne geograficzne geodezyjne w ukł. EUREF-89, elipsoida GRS-80 (E 23°30'-E 23°45'/N 51°40'-N 51°30'). – [Warszawa] : Główny Geodeta Kraju, dr. 2008 (Rzeszów : Geokart-International). – 1 mapa : kolor. ; 39x36 cm.

(Mapa sozologiczna 1:50 000. Ukł. 1992 ; M-34-24-A).

[zob. Skorowidz mapy sozologicznej Polski 1:50 000](#)

Tyt. znad ramki mapy. – Wytyczne techniczne do mapy sporządzone przez GUGiK. – Podstawowe materiały kartogr.: Baza danych wektorowych VMAPL2, GEOMAT, wyd. 2003, stan 2002; Mapa Geologiczno-Gospodarcza Polski, ark. 681-Włodawa, wyd. 2005, stan 2005. – Poziom odniesienia Kronsztadt-86. – Rzeźba terenu: poziomice, punkty wysokości. – Objaśnienia znaków na lewym marginesie. – Na dolnym marginesie podział administracyjny. – Verso: komentarz do mapy - Sebastian Bernat. – Sfinansowano ze środków Marszałka Województwa Lubelskiego. – Cop. Główny Geodeta Kraju. – Cop. by Sebastian Bernat. Uniwersytet Marii Curie-Skłodowskiej w Lublinie. – Dok. kartogr. w jęz. pol.

ISBN 978-83-254-0373-7

1. Włodawa (woj. lubelskie ; okręg) – środowisko – ochrona – mapy

912(438)LU

b22162124

445/2009

### **Wola Uhruska (okolice). 1:50 000**

Wola Uhruska / mapy dokumentacyjne, POLKART Sp. z o.o., Warszawa 2007, wyk. B. Grzebułska ; hydrogr. zdjęcie polowe, POLKART Sp. z o.o., Warszawa X 2007, wyk.: B. Grzebułska, P. Bakuła ; red. Piotr Piekarczyk. – Skala 1:50 000 ; współrzędne prostokątne płaskie w ukł. PUWG-92, współrzędne geograficzne geodezyjne w ukł. EUREF-89, elipsoida GRS-80 (E 23°30'-E 23°45'/N 51°20'-N 51°10'). – [Warszawa] : Główny Geodeta Kraju, dr. 2008 (Rzeszów : Geokart-International). – 1 mapa : kolor. ; 39x37 cm.

(Mapa hydrograficzna 1:50 000. Ukł. 1992 ; M-34-36-A).

[zob. Skorowidz mapy hydrograficznej Polski 1:50 000](#)

Tyt. znad ramki mapy. – Wytyczne techniczne do mapy sporządzone przez GUGiK. – Podstawowe materiały kartogr.: Baza danych wektorowych VMAPL2, POLKART, wyd. 2001, stan 2001; Szczegółowa Mapa Geologiczna Polski 1:50 000, ark. 754- Świerże, Państwowy Instytut Geologiczny, stan 1986. – Poziom odniesienia Kronsztadt-86. – Rzeźba terenu: poziomice, punkty wysokości. – Objaśnienia znaków na lewym marginesie. – Na dolnym marginesie podział administracyjny. – Verso: komentarz do mapy - Marek Turczyński, Katarzyna Mięsiak. – Sfinansowano ze środków Marszałka Województwa Lubelskiego. – Cop. Główny Geodeta Kraju. – Cop. by Marek Turczyński & Katarzyna Mięsiak. Uniwersytet Marii Curie-Skłodowskiej w Lublinie. – Dok. kartogr. w jęz. pol.

ISBN 978-83-254-0360-7

1. Wola Uhruska (woj. lubelskie ; okręg) – hydrografia – mapy

912(438)LU

b2216246x

446/2009

### **Wola Uhruska (okolice). 1:50 000**

Wola Uhruska / mapy dokumentacyjne, POLKART Sp. z o.o., Warszawa 2007, wyk. B. Grzebułska ; sozologiczne zdjęcie polowe, POLKART Sp. z o.o., Warszawa X 2007, wyk.: B. Grzebułska, P. Bakuła ; red. Piotr Piekarczyk. – Skala 1:50 000 ; współrzędne prostokątne płaskie w ukł. PUWG-92, współrzędne geograficzne geodezyjne w ukł. EUREF-89, elipsoida GRS-80 (E 23°30'-E 23°45'/N 51°20'-N 51°10'). – [Warszawa] : Główny Geodeta Kraju, dr. 2008 (Rzeszów : Geokart-International). – 1 mapa : kolor. ; 39x37 cm.

(Mapa sozologiczna 1:50 000. Ukł. 1992 ; M-34-36-A).

[zob. Skorowidz mapy sozologicznej Polski 1:50 000](#)

Tyt. znad ramki mapy. – Wytyczne techniczne do mapy sporządzone przez GUGiK. – Podstawowe materiały kartogr.: Baza danych wektorowych VMAPL2, POLKART, wyd. 2001, stan 2001; Mapa Geologiczno-Gospodarcza Polski, ark. 753-Świerże, wyd. 2005, stan 2005. – Poziom odniesienia Kronsztadt-86. – Rzeźba terenu: poziomice, punkty wysokości. – Objasnienia znaków na lewym marginesie. – Na dolnym marginesie podział administracyjny. – Verso: komentarz do mapy - Sebastian Bernat. – Sfinansowano ze środków Marszałka Województwa Lubelskiego. – Cop. Główny Geodeta Kraju. – Cop. by Sebastian Bernat. Uniwersytet Marii Curie-Skłodowskiej w Lublinie. – Dok. kartogr. w jęz. pol.

ISBN 978-83-254-0375-1

1. Wola Uhruska (woj. lubelskie ; okręg) – środowisko – ochrona – mapy

912(438)LU

b22162045

447/2009

### **Zamość. 1:15 000**

Zamość : plan miasta : skala 1:15 000 / [Geoplan Sp. z o.o.]. – Ed. 3. – Skala 1:15 000. – Bielsko-Biała : Geoplan, [2009]. – 1 mapa : kolor ; 43x63 cm.

Tyt. znad mapy. – Rzeźba terenu: punkty wysokości. – Mapa poboczna: [Zamość] Stare Miasto, 1:7 000, 10x10 cm. – Recto: indeks ulic, wokół planu reklamy firm. – Dok. kartogr. w jęz. pol.

1. Zamość (woj. lubelskie) – mapy 2. Zamość (woj. lubelskie) – Stare Miasto – mapy

912(438)LU

b24027807

448/2009

## **912(438)LB Województwo lubuskie**

### **Bojadła (okolice). 1:10 000**

Bojadła / oprac. topogr. 2007 r., oprac. kartogr. 2007 r. ; wyk. - konsorcjum w składzie: OPGK Sp. z o.o., Koszalin, GEOMAR SA, Szczecin, GISPRO Sp. z o.o., Szczecin. – Skala 1:10 000 ; współrzędne prostokątne w ukł. "1992", współrzędne geograficzne geodezyjne w ukł. EUREF-89, elipsoida GRS-80 (E 15°45'00"-E 15°48'45"/N 51°57'30"-N 51°55'00"). – [Warszawa] : Główny Geodeta Kraju, 2008 (Rzeszów : Geokart-International). – 1 mapa : kolor ; 48x45 cm.

(Mapa topograficzna Polski w standardzie TBD 1:10 000. Ukł. 1992 ; M-33-8-B-a-3).

[zob. Skorowidz mapy topograficznej Polski 1:10 000](#)

Tyt. znad ramki mapy. – Instrukcja do mapy sporządzona przez GUGiK. – Poziom odniesienia wysokości Kronsztadt-86. – Rzeźba terenu: poziomice, punkty wysokości. – Objasnienie znaków na lewym marginesie. – Na dolnym marginesie podział administracyjny. – [Współfinansowanie] Urząd Marszałkowski Woj. Lubuskiego. – Cop. Główny Geodeta Kraju. – Dok. kartogr. w jęz. pol.

ISBN 978-83-254-0219-8

1. Bojadła (woj. lubuskie ; okręg) – mapy topograficzne

912(438)LB

b21156165

449/2009

### **Brzeźnica (gmina). 1:12 500 [i.e. ca 1:25 000]**

Gmina Brzeźnica / Oficyna Wydawnicza Dekorgraf ; mapę wyk. Ireneusz Majchrzyk ; oprac. tekstów i opisy Joanna Buganik. – Skala 1:12 500 [i.e. ca 1:25 000]. – Żagań : DEKORGRAF, [2008]. – 1 mapa : kolor ; ark. pap. 62x95 cm, złoż. 23x12 cm.

Tyt. panelowy. – Rzeźba terenu: poziomice. – Na dok. podana błędna skala 1:12 500. – Mapa poboczna: Plan rezerwatu "Dąbrowa Brzeźnicka", [skala nieokreślona], 12x24 cm. – Recto: mapy poglądowe lokalizujące gminę w Polsce i regionie, fot., herb gminy. – Verso: inform. turyst.-krajozn. z fot. – Cop. Oficyna Wydawnicza Dekorgraf. – Dok. kartogr. w jęz. pol.

ISBN 978-83-60119-34-1

1. Brzeźnica (woj. lubuskie, pow. Żagań ; okręg) – mapy

912(438)LB

b22634307

450/2009

### **Bytnica (okolice). 1:10 000**

Bytnica / oprac. topogr. 2007 r., oprac. kartogr. 2007 r. ; wyk. - konsorcjum w składzie: O.P.G.K. Sp. z o.o., Koszalin; GEOMAR S.A., Szczecin; GISPRO Sp. z o.o., Szczecin. – Skala 1:10 000 ; współrzędne prostokątne w ukł. "1992", współrzędne geograficzne geodezyjne w ukł. EUREF-89, elipsoida GRS-80 (E 15°07'30"-E 15°11'15"/N 52°10'00"-N 52°07'30"). – [Warszawa] : Główny Geodeta Kraju, 2008 (Rzeszów : Geokart-International). – 1 mapa : kolor ; 48x45 cm.

(Mapa topograficzna Polski w standardzie TBD 1:10 000. Ukł. 1992 ; N-33-139-C-b-1).

[zob. Skorowidz mapy topograficznej Polski 1:10 000](#)

Tyt. znad ramki mapy. – Instrukcja do mapy sporządzona przez GUGiK. – Poziom odniesienia wysokości Kronsztadt-86. – Rzeźba terenu: poziomice, punkty wysokości. – Objasnienie znaków na lewym marginesie. – Na dolnym marginesie podział administracyjny. – [Współfinansowanie] Urząd Marszałkowski Woj. Lubuskiego. – Cop. Główny Geodeta Kraju. – Dok. kartogr. w jęz. pol.

ISBN 978-83-254-0210-5

1. Bytnica (woj. lubuskie ; okręg) – mapy topograficzne  
912(438)LB  
b21156116

451/2009

### **Cybinka (okolice).** 1:10 000

Cybinka / oprac. topogr. 2007 r., oprac. kartogr. 2007 r. ; wyk. - konsorcjum w składzie: O.P.G.K. Sp. z o.o., Koszalin; GEOMAR S.A., Szczecin; GISPRO Sp. z o.o., Szczecin. – Skala 1:10 000 ; współrzędne prostokątne w ukł. "1992", współrzędne geograficzne geodezyjne w ukł. EUREF-89, elipsoida GRS-80 (E 14°45'00"-E 14°48'45"/N 52°12'30"-N 52°10'00"). – [Warszawa] : Główny Geodeta Kraju, 2008 (Rzeszów : Geokart-International). – 1 mapa : kolor. ; 48x45 cm.

(Mapa topograficzna Polski w standardzie TBD 1:10 000. Ukł. 1992 ; N-33-138-B-c-3).

[zob. Skorowidz mapy topograficznej Polski 1:10 000](#)

Tyt. znad ramki mapy. – Instrukcja do mapy sporządzona przez GUGiK. – Poziom odniesienia wysokości Kronsztadt-86. – Rzeźba terenu: poziomice, punkty wysokości. – Objaśnienie znaków na lewym marginesie. – Na dolnym marginesie podział administracyjny. – [Współfinansowanie] Urząd Marszałkowski Woj. Lubuskiego. – Cop. Główny Geodeta Kraju. – Dok. kartogr. w jęz. pol.

ISBN 978-83-254-0207-5

1. Cybinka (woj. lubuskie ; okręg) – mapy topograficzne  
912(438)LB  
b21156086

452/2009

### **Dąbie (okolice).** 1:10 000

Dąbie / oprac. topogr. 2007 r., oprac. kartogr. 2007 r. ; wyk. - konsorcjum w składzie: O.P.G.K. Sp. z o.o., Koszalin; GEOMAR S.A., Szczecin; GISPRO Sp. z o.o., Szczecin. – Skala 1:10 000 ; współrzędne prostokątne w ukł. "1992", współrzędne geograficzne geodezyjne w ukł. EUREF-89, elipsoida GRS-80 (E 15°07'30"-E 15°11'15"/N 52°02'30"-N 52°00'00"). – [Warszawa] : Główny Geodeta Kraju, 2008 (Rzeszów : Geokart-International). – 1 mapa : kolor. ; 48x45 cm.

(Mapa topograficzna Polski w standardzie TBD 1:10 000. Ukł. 1992 ; N-33-139-C-d-3).

[zob. Skorowidz mapy topograficznej Polski 1:10 000](#)

Tyt. znad ramki mapy. – Instrukcja do mapy sporządzona przez GUGiK. – Poziom odniesienia wysokości Kronsztadt-86. – Rzeźba terenu: poziomice, punkty wysokości. – Objaśnienie znaków na lewym marginesie. – Na dolnym marginesie podział administracyjny. – [Współfinansowanie] Urząd Marszałkowski Woj. Lubuskiego. – Cop. Główny Geodeta Kraju. – Dok. kartogr. w jęz. pol.

ISBN 978-83-254-0212-9

1. Dąbie (woj. lubuskie ; okręg) – mapy topograficzne  
912(438)LB  
b21156177

453/2009

### **Drzeniów (okolice).** 1:10 000

Drzeniów / oprac. topogr. 2007 r., oprac. kartogr. 2007 r. ; wyk. - konsorcjum w składzie: O.P.G.K. Sp. z o.o., Koszalin; GEOMAR S.A., Szczecin; GISPRO Sp. z o.o., Szczecin. – Skala 1:10 000 ; współrzędne prostokątne w ukł. "1992", współrzędne geograficzne geodezyjne w ukł. EUREF-89, elipsoida GRS-80 (E 14°48'45"-E 14°52'30"/N 52°12'30"-N 52°10'00"). – [Warszawa] : Główny Geodeta Kraju, 2008 (Rzeszów : Geokart-International). – 1 mapa : kolor. ; 48x45 cm.

(Mapa topograficzna Polski w standardzie TBD 1:10 000. Ukł. 1992 ; N-33-138-B-c-4).

[zob. Skorowidz mapy topograficznej Polski 1:10 000](#)

Tyt. znad ramki mapy. – Instrukcja do mapy sporządzona przez GUGiK. – Poziom odniesienia wysokości Kronsztadt-86. – Rzeźba terenu: poziomice, punkty wysokości. – Objaśnienie znaków na lewym marginesie. – Na dolnym marginesie podział administracyjny. – [Współfinansowanie] Urząd Marszałkowski Woj. Lubuskiego. – Cop. Główny Geodeta Kraju. – Dok. kartogr. w jęz. pol.

ISBN 978-83-254-0208-2

1. Drzeniów (woj. lubuskie, pow. Słubice ; okręg) – mapy topograficzne  
912(438)LB  
b2115661x

454/2009

### **Gorzów Wielkopolski.** [ca 1:7 000]

Gorzów Wielkopolski : Landsberg an der Warthe / oprac. Wydawnictwo "Migdal" ; tł. na jęz. niem. Róża Wawrzyniak. – [Skala ca 1:7 000]. – Przytoczna : Wydawnictwo "Migdal", [2009]. – 1 mapa : kolor. ; 30x42 cm, złoż. 15x9 cm.

Tyt. panelowy. – Ważniejsze obiekty krajozn. zlokalizowane na planie za pomocą winietek. – Verso: inform. turyst. – Tylny panel: "Gorzowski niezbędny". – Treść mapy w jęz. pol., legenda i tekst także w jęz. niem.

ISBN 978-83-926368-4-7

1. Gorzów Wielkopolski (woj. lubuskie) – mapy  
912(438)LB  
b24028927

455/2009

### **Gorzów Wielkopolski.** 1:15 000

Gorzów Wielkopolski : Kostrzyn nad Odrą, Międzyrzecz, Skwierzyna : plany miast 1:15 000 / oprac. Polskie Przedsiębiorstwo Wydawnictw Kartograficznych im. E. Romera S.A. ; red.: Beata Konopska, Michał Starzewski ; zespół red.: Bożenna Kobert [et al.]. – Wyd. 2, oprac. planu zakończono w październiku 2008 r. – Skala 1:15 000. – Warszawa : PPWK, 2009. – 1 mapa : kolor. ; 66x96 cm, złoż. 22x12 cm.

Tyt. panelowy. – Data wyd. z CIP – Rzeźba terenu: punkty wysokości. – Mapy poboczne: Centrum [Gorzowa Wlkp.], 1:8 000, 21x24 cm; Międzyrzecz, 1:15 000, 21x23 cm; Skwierzyna, 1:15 000, 21x23 cm; Kostrzyn nad Odrą, 1:15 000, 21x23 cm; Zielona Góra centrum, 1:12 500, 21x35

cm; Okolice Gorzowa Wlkp., 1:250 000, 21x35 cm. – Verso: indeksy ulic, inform. adresowy i o komunikacji miejskiej. – COPERNICUS - logo handlowe PPWK. – Nr kat. 51-118-70-02. – Cop. by PPWK S.A. – Treść mapy w jęz. pol., legenda także w jęz. ang. i niem.

ISBN 978-83-7539-290-6

1. Gorzów Wielkopolski (woj. lubuskie) – mapy 2. Kostrzyn nad Odrą (woj. lubuskie) – mapy 3. Skwierzyna (woj. lubuskie) – mapy 4. Międzyrzecz (woj. lubuskie) – mapy 5. Zielona Góra (woj. lubuskie) – mapy 6. Gorzów Wielkopolski (woj. lubuskie ; okręg) – mapy

912(438)LB

b23428314

456/2009

### **Gorzów Wielkopolski. 1:18 000**

Gorzów Wielkopolski : plan miasta : skala 1:18 000/[Geoplan Sp. z o.o.]. – Skala 1:18 000. – Bielsko-Biała : Geoplan, [2009]. – 1 mapa : kolor. ; 59x71 cm.

Tyt. znad mapy. – Rzeźba terenu: punkty wysokości. – Mapa poboczna: [Gorzów Wielkopolski] Centrum, 1:10 000, 14x15 cm. – Recto: indeks ulic, wokół planu reklamy firm. – Dok. kartogr. w jęz. pol.

1. Gorzów Wielkopolski (woj. lubuskie) – mapy

912(438)LB

b24030661

457/2009

### **Gronów (okolice). 1:10 000**

Gronów / oprac. topogr. 2007 r., oprac. kartogr. 2007 r. ; wyk. - konsorcjum w składzie: OPGK Sp. z o.o., Koszalin; GEOMAR S.A., Szczecin; GISPRO Sp. z o.o., Szczecin. – Skala 1:10 000 ; współrzędne prostokątne w ukł. "1992", współrzędne geograficzne geodezyjne w ukł. EUREF-89, elipsoida GRS-80 (E 14°48'45"-E 14°52'30"/N 52°30'00"-N 52°27'30"). – [Warszawa] : Główny Geodeta Kraju, 2008 (Rzeszów : Geokart-International). – 1 mapa : kolor. ; 48x45 cm.

(Mapa topograficzna Polski w standardzie TBD 1:10 000. Ukł. 1992 ; N-33-126-D-a-2).

[zob. Skorowidz mapy topograficznej Polski 1:10 000](#)

Tyt. znad ramki mapy. – Instrukcja do mapy sporządzona przez GUGiK. – Poziom odniesienia wysokości Kronsztadt-86. – Rzeźba terenu: poziomice, punkty wysokości. – Objaśnienie znaków na lewym marginesie. – Na dolnym marginesie podział administracyjny. – [Współfinansowanie] Urząd Marszałkowski Woj. Lubuskiego. – Cop. Główny Geodeta Kraju. – Dok. kartogr. w jęz. pol.

ISBN 978-83-254-0198-6

1. Gronów (woj. lubuskie, pow. Słubice ; okręg) – mapy topograficzne

912(438)LB

b21156463

458/2009

### **Jasień (okolice). 1:10 000**

Jasień - Pld. / oprac. topogr. 2007 r., oprac. kartogr. 2007 r. ; wyk. - konsorcjum w składzie: OPGK Sp. z o.o., Koszalin; GEOMAR SA, Szczecin; GISPRO Sp. z o.o., Szczecin. – Skala 1:10 000 ; współrzędne prostokątne w ukł. "1992", współrzędne geograficzne geodezyjne w ukł. EUREF-89, elipsoida GRS-80 (E 15°00'00"-E 15°03'45"/N 51°40'00"-N 51°42'30"). – [Warszawa] : Główny Geodeta Kraju, 2008 (Rzeszów : Geokart-International). – 1 mapa : kolor. ; 48x45 cm.

(Mapa topograficzna Polski w standardzie TBD 1:10 000. Ukł. 1992 ; M-33-7-C-c-1).

[zob. Skorowidz mapy topograficznej Polski 1:10 000](#)

Tyt. znad ramki mapy. – Instrukcja do mapy sporządzona przez GUGiK. – Poziom odniesienia wysokości Kronsztadt-86. – Rzeźba terenu: poziomice, punkty wysokości. – Objaśnienie znaków na lewym marginesie. – Na dolnym marginesie podział administracyjny. – [Współfinansowanie] Urząd Marszałkowski Woj. Lubuskiego. – Cop. Główny Geodeta Kraju. – Dok. kartogr. w jęz. pol.

ISBN 978-83-254-0216-7

1. Jasień (woj. lubuskie ; okręg) – mapy topograficzne

912(438)LB

b2115627x

459/2009

### **Jasień (okolice). 1:10 000**

Jasień - Pln. / oprac. topogr. 2007 r., oprac. kartogr. 2007 r. ; wyk. - konsorcjum w składzie: OPGK Sp. z o.o., Koszalin; GEOMAR S.A., Szczecin; GISPRO Sp. z o.o., Szczecin. – Skala 1:10 000 ; współrzędne prostokątne w ukł. "1992", współrzędne geograficzne geodezyjne w ukł. EUREF-89, elipsoida GRS-80 (E 15°00'00"-E 15°03'45"/N 51°47'30"-N 51°45'00"). – [Warszawa] : Główny Geodeta Kraju, 2008 (Rzeszów : Geokart-International). – 1 mapa : kolor. ; 48x45 cm.

(Mapa topograficzna Polski w standardzie TBD 1:10 000. Ukł. 1992 ; M-33-7-C-a-3).

[zob. Skorowidz mapy topograficznej Polski 1:10 000](#)

Tyt. znad ramki mapy. – Instrukcja do mapy sporządzona przez GUGiK. – Poziom odniesienia wysokości Kronsztadt-86. – Rzeźba terenu: poziomice, punkty wysokości. – Objaśnienie znaków na lewym marginesie. – Na dolnym marginesie podział administracyjny. – [Współfinansowanie] Urząd Marszałkowski Woj. Lubuskiego. – Cop. Główny Geodeta Kraju. – Dok. kartogr. w jęz. pol.

ISBN 978-83-254-0215-0

1. Jasień (woj. lubuskie ; okręg) – mapy topograficzne

912(438)LB

b21156062

460/2009

### **Kartno (okolice). 1:10 000**

Kartno / oprac. topogr. 2007 r., oprac. kartogr. 2007 r. ; wyk. - konsorcjum w składzie: OPGK Sp. z o.o., Koszalin; GEOMAR SA, Szczecin; GISPRO Sp. z o.o., Szczecin. – Skala 1:10 000 ; współrzędne prostokątne w ukł. "1992", współrzędne geograficzne

geodezyjne w ukł. EUREF-89, elipsoida GRS-80 (E 15°48'45"-E 15°52'30"/N 51°57'30"-N 51°55'00"). – [Warszawa] : Główny Geodeta Kraju, 2008 (Rzeszów : Geokart-International). – 1 mapa : kolor. ; 48x45 cm.

(Mapa topograficzna Polski w standardzie TBD 1:10 000. Ukł. 1992 ; M-33-8-B-a-4).

[zob. Skorowidz mapy topograficznej Polski 1:10 000](#)

Tyt. znad ramki mapy. – Instrukcja do mapy sporządzona przez GUGiK. – Poziom odniesienia wysokości Kronsztadt-86. – Rzeźba terenu: poziomice, punkty wysokości. – Objaśnienie znaków na lewym marginesie. – Na dolnym marginesie podział administracyjny. – [Współfinansowanie] Urząd Marszałkowski Woj. Lubuskiego. – Cop. Główny Geodeta Kraju. – Dok. kartogr. w jęz. pol.

ISBN 978-83-254-0220-4

1. Kartno (woj. lubuskie ; okręg) – mapy topograficzne

912(438)LB

b21156219

461/2009

### **Koźuchów (okolice).** 1:10 000

Koźuchów / oprac. topogr. 2007 r., oprac. kartogr. 2007 r. ; wyk. - konsorcjum w składzie: OPGK Sp. z o.o., Koszalin; GEOMAR SA, Szczecin; GISPRO Sp. z o.o., Szczecin. – Skala 1:10 000 ; współrzędne prostokątne w ukł. "1992", współrzędne geograficzne geodezyjne w ukł. EUREF-89, elipsoida GRS-80 (E 15°33'45"-E 15°37'30"/N 51°45'00"-N 51°42'30"). – [Warszawa] : Główny Geodeta Kraju, 2008 (Rzeszów : Geokart-International). – 1 mapa : kolor. ; 48x45 cm.

(Mapa topograficzna Polski w standardzie TBD 1:10 000. Ukł. 1992 ; M-33-8-C-c-2).

[zob. Skorowidz mapy topograficznej Polski 1:10 000](#)

Tyt. znad ramki mapy. – Instrukcja do mapy sporządzona przez GUGiK. – Poziom odniesienia wysokości Kronsztadt-86. – Rzeźba terenu: poziomice, punkty wysokości. – Objaśnienie znaków na lewym marginesie. – Na dolnym marginesie podział administracyjny. – [Współfinansowanie] Urząd Marszałkowski Woj. Lubuskiego. – Cop. Główny Geodeta Kraju. – Dok. kartogr. w jęz. pol.

ISBN 978-83-254-0218-1

1. Koźuchów (woj. lubuskie ; okręg) – mapy topograficzne

912(438)LB

b21156256

462/2009

### **Krzyszycy (okolice).** 1:10 000

Krzyszycy / oprac. topogr. 2007 r., oprac. kartogr. 2007 r. ; wyk. - konsorcjum w składzie: OPGK Sp. z o.o., Koszalin; GEOMAR S.A., Szczecin; GISPRO Sp. z o.o., Szczecin. – Skala 1:10 000 ; współrzędne prostokątne w ukł. "1992", współrzędne geograficzne geodezyjne w ukł. EUREF-89, elipsoida GRS-80 (E 15°00'00"-E 15°03'45"/N 52°35'00"-N 52°32'30"). – [Warszawa] : Główny Geodeta Kraju, 2008 (Rzeszów : Geokart-International). – 1 mapa : kolor. ; 48x44 cm.

(Mapa topograficzna Polski w standardzie TBD 1:10 000. Ukł. 1992 ; N-33-127-A-c-1).

[zob. Skorowidz mapy topograficznej Polski 1:10 000](#)

Tyt. znad ramki mapy. – Instrukcja do mapy sporządzona przez GUGiK. – Poziom odniesienia wysokości Kronsztadt-86. – Rzeźba terenu: poziomice, punkty wysokości. – Objaśnienie znaków na lewym marginesie. – Na dolnym marginesie podział administracyjny. – [Współfinansowanie] Urząd Marszałkowski Woj. Lubuskiego. – Cop. Główny Geodeta Kraju. – Dok. kartogr. w jęz. pol.

ISBN 978-83-254-0203-7

1. Krzyszycy (woj. lubuskie ; okręg) – mapy topograficzne

912(438)LB

b21156268

463/2009

### **Lubiszyn (okolice).** 1:10 000

Lubiszyn / oprac. topogr. 2007 r., oprac. kartogr. 2007 r. ; wyk. - konsorcjum w składzie: OPGK Sp. z o.o., Koszalin; GEOMAR SA, Szczecin; GISPRO Sp. z o.o., Szczecin. – Skala 1:10 000 ; współrzędne prostokątne w ukł. "1992", współrzędne geograficzne geodezyjne w ukł. EUREF-89, elipsoida GRS-80 (E 14°56'15"-E 15°00'00"/N 52°47'30"-N 52°45'00"). – [Warszawa] : Główny Geodeta Kraju, 2008 (Rzeszów : Geokart-International). – 1 mapa : kolor. ; 48x45 cm.

(Mapa topograficzna Polski w standardzie TBD 1:10 000. Ukł. 1992 ; N-33-114-D-b-4).

[zob. Skorowidz mapy topograficznej Polski 1:10 000](#)

Tyt. znad ramki mapy. – Instrukcja do mapy sporządzona przez GUGiK. – Poziom odniesienia wysokości Kronsztadt-86. – Rzeźba terenu: poziomice, punkty wysokości. – Objaśnienie znaków na lewym marginesie. – Na dolnym marginesie podział administracyjny. – [Współfinansowanie] Urząd Marszałkowski Woj. Lubuskiego. – Cop. Główny Geodeta Kraju. – Dok. kartogr. w jęz. pol.

ISBN 978-83-254-0195-5

1. Lubiszyn (woj. lubuskie ; okręg) – mapy topograficzne

912(438)LB

b21156335

464/2009

### **Lubniewice (okolice).** 1:10 000

Lubniewice / oprac. topogr. 2007 r., oprac. kartogr. 2007 r. ; wyk. - konsorcjum w składzie: OPGK Sp. z o.o., Koszalin; GEOMAR S.A., Szczecin; GISPRO Sp. z o.o., Szczecin. – Skala 1:10 000 ; współrzędne prostokątne w ukł. "1992", współrzędne geograficzne geodezyjne w ukł. EUREF-89, elipsoida GRS-80 (E 15°11'15"-E 15°15'00"/N 52°32'30"-N 52°30'00"). – [Warszawa] : Główny Geodeta Kraju, 2008. – 1 mapa : kolor. ; 48x45 cm.

(Mapa topograficzna Polski w standardzie TBD 1:10 000. Ukł. 1992 ; N-33-127-A-d-4).

[zob. Skorowidz mapy topograficznej Polski 1:10 000](#)



Tyt. znad ramki mapy. – Instrukcja do mapy sporządzona przez GUGiK. – Poziom odniesienia wysokości Kronsztadt-86. – Rzeźba terenu: poziomice, punkty wysokości. – Objaśnienie znaków na lewym marginesie. – Na dolnym marginesie podział administracyjny. – [Współfinansowanie] Urząd Marszałkowski Woj. Lubuskiego. – Cop. Główny Geodeta Kraju. – Dok. kartogr. w jęz. pol.

ISBN 978-83-254-0204-4

1. Lubniewice (woj. lubuskie ; okręg) – mapy topograficzne

912(438)LB

b21156001

465/2009

### **Maszewo (okolice).** 1:10 000

Maszewo / oprac. topogr. 2007 r., oprac. kartogr. 2007 r. ; wyk. - konsorcjum w składzie: O.P.G.K. Sp. z o.o., Koszalin; GEOMAR S.A., Szczecin; GISPRO Sp. z o.o., Szczecin. – Skala 1:10 000 ; współrzędne prostokątne w ukł. "1992", współrzędne geograficzne geodezyjne w ukł. EUREF-89, elipsoida GRS-80 (E 14°52'30"-E 14°56'15"/N 52°05'00"-N 52°02'30"). – [Warszawa] : Główny Geodeta Kraju, [2008]. – 1 mapa : kolor. ; 48x45 cm.

(Mapa topograficzna Polski w standardzie TBD 1:10 000. Ukł. 1992 ; N-33-138-D-d-1).

[zob. Skorowidz mapy topograficznej Polski 1:10 000](#)

Tyt. znad ramki mapy. – Instrukcja do mapy sporządzona przez GUGiK. – Poziom odniesienia wysokości Kronsztadt-86. – Rzeźba terenu: poziomice, punkty wysokości. – Objaśnienie znaków na lewym marginesie. – Na dolnym marginesie podział administracyjny. – Brak ISBN. – [Współfinansowanie] Urząd Marszałkowski Woj. Lubuskiego. – Dok. kartogr. w jęz. pol.

1. Maszewo (woj. lubuskie, pow. Krosno Odrzańskie ; okręg) – mapy topograficzne

912(438)LB

b21156591

466/2009

### **Międzyrzecz.** 1:15 000, 1:75 000

Międzyrzecz : plan miasta 1:15 000 ; mapa gminy 1:75 000 / Urząd Miejski w Międzyrzeczu. – Skala 1:15 000. – Skala 1:75 000. – Międzyrzecz : Urząd Miejski, [2008]. – 2 mapy na 1 ark. : kolor. ; ark. pap. 45x65 cm, złoż. 23x11 cm.

Tyt. panelowy. – Zaznaczono Międzyrzeczki Rejon Umocniony. – Recto i verso: inform. turyst.-krajozn., fot. – Dok. kartogr. w jęz. pol.

ISBN 978-83-926368-0-9

1. Międzyrzecz (woj. lubuskie) – mapa 2. Międzyrzecz (woj. lubuskie ; okręg) – mapy 3. Międzyrzeczki Rejon Umocniony – mapy turystyczne

912(438)LB

b20885131

467/2009

### **Nowe Miasteczko (okolice).** 1:10 000

Nowe Miasteczko / oprac. topogr. 2007 r., oprac. kartogr. 2007 r. ; wyk. - konsorcjum w składzie: OPGK Sp. z o.o., Koszalin; GEOMAR SA, Szczecin; GISPRO Sp. z o.o., Szczecin. – Skala 1:10 000 ; współrzędne prostokątne w ukł. "1992", współrzędne geograficzne geodezyjne w ukł. EUREF-89, elipsoida GRS-80 (E 15°41'15"-E 15°45'00"/N 51°42'30"-N 51°40'00"). – [Warszawa] : Główny Geodeta Kraju, 2008 (Rzeszów : Geokart-International). – 1 mapa : kolor. ; 48x45 cm.

(Mapa topograficzna Polski w standardzie TBD 1:10 000. Ukł. 1992 ; M-33-8-C-d-4).

[zob. Skorowidz mapy topograficznej Polski 1:10 000](#)

Tyt. znad ramki mapy. – Instrukcja do mapy sporządzona przez GUGiK. – Poziom odniesienia wysokości Kronsztadt-86. – Rzeźba terenu: poziomice, punkty wysokości. – Objaśnienie znaków na lewym marginesie. – Na dolnym marginesie podział administracyjny. – [Współfinansowanie] Urząd Marszałkowski Woj. Lubuskiego. – Cop. Główny Geodeta Kraju. – Dok. kartogr. w jęz. pol.

ISBN 978-83-254-0217-4

1. Nowe Miasteczko (woj. lubuskie ; okręg) – mapy topograficzne

912(438)LB

b21156141

468/2009

### **Osiecko (okolice).** 1:10 000

Osiecko / oprac. topogr. 2007 r., oprac. kartogr. 2007 r. ; wyk. - konsorcjum w składzie: OPGK Sp. z o.o., Koszalin; GEOMAR S.A., Szczecin; GISPRO Sp. z o.o., Szczecin. – Skala 1:10 000 ; współrzędne prostokątne w ukł. "1992", współrzędne geograficzne geodezyjne w ukł. EUREF-89, elipsoida GRS-80 (E 15°15'00"-E 15°18'45"/N 52°32'30"-N 52°30'00"). – [Warszawa] : Główny Geodeta Kraju, 2008 (Rzeszów : Geokart-International). – 1 mapa : kolor. ; 48x44 cm.

(Mapa topograficzna Polski w standardzie TBD 1:10 000. Ukł. 1992 ; N-33-127-B-c-3).

[zob. Skorowidz mapy topograficznej Polski 1:10 000](#)

Tyt. znad ramki mapy. – Instrukcja do mapy sporządzona przez GUGiK. – Poziom odniesienia wysokości Kronsztadt-86. – Rzeźba terenu: poziomice, punkty wysokości. – Objaśnienie znaków na lewym marginesie. – Na dolnym marginesie podział administracyjny. – [Współfinansowanie] Urząd Marszałkowski Woj. Lubuskiego. – Cop. Główny Geodeta Kraju. – Dok. kartogr. w jęz. pol.

ISBN 978-83-254-0205-1

1. Osiecko (woj. lubuskie ; okręg) – mapy topograficzne

912(438)LB

b21156189

469/2009

### **Ośno Lubuskie (okolice).** 1:10 000

Ośno Lubuskie / oprac. topogr. 2007 r., oprac. kartogr. 2007 r. ; wyk. - konsorcjum w składzie: OPGK Sp. z o.o., Koszalin; GEOMAR S.A., Szczecin; GISPRO Sp. z o.o., Szczecin. – Skala 1:10 000 ; współrzędne prostokątne w ukł. "1992", współrzędne geograficzne

geodezyjne w ukł. EUREF-89, elipsoida GRS-80 (E 14°52'30"-E 14°56'15"/N 52°27'30"-N 52°25'00"). – [Warszawa] : Główny Geodeta Kraju, 2008 (Rzeszów : Geokart-International). – 1 mapa : kolor. ; 48x45 cm.

(Mapa topograficzna Polski w standardzie TBD 1:10 000. Ukł. 1992 ; N-33-126-D-b-3).

[zob. Skorowidz mapy topograficznej Polski 1:10 000](#)

Tyt. znad ramki mapy. – Instrukcja do mapy sporządzona przez GUGiK. – Poziom odniesienia wysokości Kronsztadt-86. – Rzeźba terenu: poziomice, punkty wysokości. – Objaśnienie znaków na lewym marginesie. – Na dolnym marginesie podział administracyjny. – [Współfinansowanie] Urząd Marszałkowski Woj. Lubuskiego. – Cop. Główny Geodeta Kraju. – Dok. kartogr. w jęz. pol.

ISBN 978-83-254-0201-3

1. Ośno Lubuskie (woj. lubuskie ; okręg) – mapy topograficzne

912(438)LB

b21156025

470/2009

### **Połupin (okolice).** 1:10 000

Połupin / oprac. topogr. 2007 r., oprac. kartogr. 2007 r. ; wyk. - konsorcjum w składzie: O.P.G.K. Sp. z o.o., Koszalin; GEOMAR S.A., Szczecin; GISPRO S.A., Szczecin. – Skala 1:10 000 ; współrzędne prostokątne w ukł. "1992", współrzędne geograficzne geodezyjne w ukł. EUREF-89, elipsoida GRS-80 (E 15°03'45"-E 15°07'30"/N 52°02'30"-N 52°00'00"). – [Warszawa] : Główny Geodeta Kraju, 2008 (Rzeszów : Geokart-International). – 1 mapa : kolor. ; 48x45 cm.

(Mapa topograficzna Polski w standardzie TBD 1:10 000. Ukł. 1992 ; N-33-139-C-c-4).

[zob. Skorowidz mapy topograficznej Polski 1:10 000](#)

Tyt. znad ramki mapy. – Instrukcja do mapy sporządzona przez GUGiK. – Poziom odniesienia wysokości Kronsztadt-86. – Rzeźba terenu: poziomice, punkty wysokości. – Objaśnienie znaków na lewym marginesie. – Na dolnym marginesie podział administracyjny. – [Współfinansowanie] Urząd Marszałkowski Woj. Lubuskiego. – Cop. Główny Geodeta Kraju. – Dok. kartogr. w jęz. pol.

ISBN 978-83-254-0211-2

1. Połupin (woj. lubuskie ; okręg) – mapy topograficzne

912(438)LB

b21156104

471/2009

### **Przemysław (okolice).** 1:10 000

Przemysław / oprac. topogr. 2007 r., oprac. kartogr. 2007 r. ; wyk. - konsorcjum w składzie: OPGK Sp. z o.o., Koszalin; GEOMAR S.A., Szczecin; GISPRO Sp. z o.o., Szczecin. – Skala 1:10 000 ; współrzędne prostokątne w ukł. "1992", współrzędne geograficzne geodezyjne w ukł. EUREF-89, elipsoida GRS-80 (E 15°00'00"-E 15°03'45"/N 52°37'30"-N 52°35'00"). – [Warszawa] : Główny Geodeta Kraju, 2008 (Rzeszów : Geokart-International). – 1 mapa : kolor. ; 48x45 cm.

(Mapa topograficzna Polski w standardzie TBD 1:10 000. Ukł. 1992 ; N-33-127-A-a-3).

[zob. Skorowidz mapy topograficznej Polski 1:10 000](#)

Tyt. znad ramki mapy. – Instrukcja do mapy sporządzona przez GUGiK. – Poziom odniesienia wysokości Kronsztadt-86. – Rzeźba terenu: poziomice, punkty wysokości. – Objaśnienie znaków na lewym marginesie. – Na dolnym marginesie podział administracyjny. – [Współfinansowanie] Urząd Marszałkowski Woj. Lubuskiego. – Cop. Główny Geodeta Kraju. – Dok. kartogr. w jęz. pol.

ISBN 978-83-254-0202-0

1. Przemysław (woj. lubuskie ; okręg) – mapy topograficzne

912(438)LB

b21156013

472/2009

### **Pszczew (okolice).** 1:10 000

Pszczew / oprac. topogr. 2007 r., oprac. kartogr. 2007 r. ; wyk. - konsorcjum w składzie: OPGK Sp. z o.o., Koszalin; GEOMAR SA, Szczecin; GISPRO Sp. z o.o., Szczecin. – Skala 1:10 000 ; współrzędne prostokątne w ukł. "1992", współrzędne geograficzne geodezyjne w ukł. EUREF-89, elipsoida GRS-80 (E 15°45'00"-E 15°48'45"/N 52°30'00"-N 52°27'30"). – [Warszawa] : Główny Geodeta Kraju, 2008 (Rzeszów : Geokart-International). – 1 mapa : kolor. ; 48x44 cm.

(Mapa topograficzna Polski w standardzie TBD 1:10 000. Ukł. 1992 ; N-33-128-D-a-1).

[zob. Skorowidz mapy topograficznej Polski 1:10 000](#)

Tyt. znad ramki mapy. – Instrukcja do mapy sporządzona przez GUGiK. – Poziom odniesienia wysokości Kronsztadt-86. – Rzeźba terenu: poziomice, punkty wysokości. – Objaśnienie znaków na lewym marginesie. – Na dolnym marginesie podział administracyjny. – Dok. kartogr. w jęz. pol.

ISBN 978-83-254-0206-8

1. Pszczew (woj. lubuskie ; okręg) – mapy topograficzne

912(438)LB

b21156232

473/2009

### **Radachów (okolice).** 1:10 000

Radachów / oprac. topogr. 2007 r., oprac. kartogr. 2007 r. ; wyk. - konsorcjum w składzie: OPGK Sp. z o.o., Koszalin; GEOMAR S.A., Szczecin; GISPRO Sp. z o.o., Szczecin. – Skala 1:10 000 ; współrzędne prostokątne w ukł. "1992", współrzędne geograficzne geodezyjne w ukł. EUREF-89, elipsoida GRS-80 (E 14°52'30"-E 14°56'15"/N 52°30'00"-N 52°27'30"). – [Warszawa] : Główny Geodeta Kraju, 2008 (Rzeszów : Geokart-International). – 1 mapa : kolor. ; 48x45 cm.

(Mapa topograficzna Polski w standardzie TBD 1:10 000. Ukł. 1992 ; N-33-126-D-b-1).

[zob. Skorowidz mapy topograficznej Polski 1:10 000](#)

Tyt. znad ramki mapy. – Instrukcja do mapy sporządzona przez GUGiK. – Poziom odniesienia wysokości Kronsztadt-86. – Rzeźba terenu: poziomice, punkty wysokości. – Objaśnienie znaków na lewym marginesie. – Na dolnym marginesie podział administracyjny. – [Współfinansowanie] Urząd Marszałkowski Woj. Lubuskiego. – Cop. Główny Geodeta Kraju. – Dok. kartogr. w jęz. pol.

ISBN 978-83-254-0200-6

1. Radachów (woj. lubuskie ; okręg) – mapy topograficzne

912(438)LB

b2115630x

474/2009

### **Skąpe (okolice).** 1:10 000

Skąpe / oprac. topogr. 2007 r., oprac. kartogr. 2007 r. ; wyk. - konsorcjum w składzie: O.P.G.K. Sp. z o.o., Koszalin; GEOMAR S.A., Szczecin; GISPRO Sp. z o.o., Szczecin. – Skala 1:10 000 ; współrzędne prostokątne w ukł. "1992", współrzędne geograficzne geodezyjne w ukł. EUREF-89, elipsoida GRS-80 (E 15°26'15"-E 15°30'00"/N 52°10'00"-N 52°07'30"). – [Warszawa] : Główny Geodeta Kraju, 2008 (Rzeszów : Geokart-International). – 1 mapa : kolor. ; 48x45 cm.

(Mapa topograficzna Polski w standardzie TBD 1:10 000. Ukł. 1992 ; N-33-139-D-b-2).

[zob. Skorowidz mapy topograficznej Polski 1:10 000](#)

Tyt. znad ramki mapy. – Instrukcja do mapy sporządzona przez GUGiK. – Poziom odniesienia wysokości Kronsztadt-86. – Rzeźba terenu: poziomice, punkty wysokości. – Objaśnienie znaków na lewym marginesie. – Na dolnym marginesie podział administracyjny. – [Współfinansowanie] Urząd Marszałkowski Woj. Lubuskiego. – Cop. Główny Geodeta Kraju. – Dok. kartogr. w jęz. pol.

ISBN 978-83-254-0213-6

1. Skąpe (woj. lubuskie ; okręg) – mapy topograficzne

912(438)LB

b21156311

475/2009

### **Słońsk, leśniczówka.** 1:10 000

Leśniczówka Słońsk / oprac. topogr. 2007 r., oprac. kartogr. 2007 r. ; wyk. - konsorcjum w składzie: OPGK Sp. z o.o., Koszalin; GEOMAR SA, Szczecin; GISPRO Sp. z o.o., Szczecin. – Skala 1:10 000 ; współrzędne prostokątne w ukł. "1992", współrzędne geograficzne geodezyjne w ukł. EUREF-89, elipsoida GRS-80 (E 14°48'45"-E 14°52'30"/N 52°35'00"-N 52°32'30"). – [Warszawa] : Główny Geodeta Kraju, 2008 (Rzeszów : Geokart-International). – 1 mapa : kolor. ; 48x44 cm.

(Mapa topograficzna Polski w standardzie TBD 1:10 000. Ukł. 1992 ; N-33-126-B-c-2).

[zob. Skorowidz mapy topograficznej Polski 1:10 000](#)

Tyt. znad ramki mapy. – Instrukcja do mapy sporządzona przez GUGiK. – Poziom odniesienia wysokości Kronsztadt-86. – Rzeźba terenu: poziomice, punkty wysokości. – Objaśnienie znaków na lewym marginesie. – Na dolnym marginesie podział administracyjny. – [Współfinansowanie] Urząd Marszałkowski Woj. Lubuskiego. – Cop. Główny Geodeta Kraju. – Dok. kartogr. w jęz. pol.

ISBN 978-83-254-0197-9

1. Słońsk (woj. lubuskie ; leśniczówka) – mapy topograficzne 2. Słońsk (woj. lubuskie ; okręg) – mapy topograficzne

912(438)LB

b21156499

476/2009

### **Słońsk (okolice).** 1:10 000

Słońsk / oprac. topogr. 2007 r., oprac. kartogr. 2007 r. ; wyk. - konsorcjum w składzie: OPGK Sp. z o.o., Koszalin; GEOMAR SA, Szczecin; GISPRO Sp. z o.o., Szczecin. – Skala 1:10 000 ; współrzędne prostokątne w ukł. "1992", współrzędne geograficzne geodezyjne w ukł. EUREF-89, elipsoida GRS-80 (E 14°45'00"-E 14°48'45"/N 52°35'00"-N 52°32'30"). – [Warszawa] : Główny Geodeta Kraju, 2008 (Rzeszów : Geokart-International). – 1 mapa : kolor. ; 48x44 cm.

(Mapa topograficzna Polski w standardzie TBD 1:10 000. Ukł. 1992 ; N-33-126-B-c-1).

[zob. Skorowidz mapy topograficznej Polski 1:10 000](#)

Tyt. znad ramki mapy. – Instrukcja do mapy sporządzona przez GUGiK. – Poziom odniesienia wysokości Kronsztadt-86. – Rzeźba terenu: poziomice, punkty wysokości. – Objaśnienie znaków na lewym marginesie. – Na dolnym marginesie podział administracyjny. – [Współfinansowanie] Urząd Marszałkowski Woj. Lubuskiego. – Dok. kartogr. w jęz. pol.

ISBN 978-83-254-0196-2

1. Słońsk (woj. lubuskie ; okręg) – mapy topograficzne

912(438)LB

b21156372

477/2009

### **Stare Kurowo (okolice).** 1:10 000

Stare Kurowo / oprac. topogr. 2007 r., oprac. kartogr. 2007 r. ; wyk. - konsorcjum w składzie: OPGK Sp. z o.o., Koszalin; GEOMAR S.A., Szczecin; GISPRO Sp. z o.o., Szczecin. – Skala 1:10 000 ; współrzędne prostokątne w ukł. "1992", współrzędne geograficzne geodezyjne w ukł. EUREF-89, elipsoida GRS-80 (E 15°37'30"-E 15°41'15"/N 52°52'30"-N 52°50'00"). – [Warszawa] : Główny Geodeta Kraju, 2008 (Rzeszów : Geokart-International). – 1 mapa : kolor. ; 48x44 cm.

(Mapa topograficzna Polski w standardzie TBD 1:10 000. Ukł. 1992 ; N-33-116-A-d-3).

[zob. Skorowidz mapy topograficznej Polski 1:10 000](#)

Tyt. znad ramki mapy. – Instrukcja do mapy sporządzona przez GUGiK. – Poziom odniesienia wysokości Kronsztadt-86. – Rzeźba terenu: poziomice, punkty wysokości. – Objaśnienie znaków na lewym marginesie. – Na dolnym marginesie podział administracyjny. – [Współfinansowanie] Urząd Marszałkowski Woj. Lubuskiego. – Dok. kartogr. w jęz. pol.

ISBN 978-83-254-0193-1



1. Stare Kurowo (woj. lubuskie ; okręg) – mapy topograficzne  
912(438)LB  
b21156529

478/2009

### **Świniary (okolice).** 1:10 000

Świniary / oprac. topogr. 2007 r., oprac. kartogr. 2007 r. ; wyk. - konsorcjum w składzie: OPGK Sp. z o.o., Koszalin; GEOMAR S.A., Szczecin; GISPRO Sp. z o.o., Szczecin. – Skala 1:10 000 ; współrzędne prostokątne w ukł. "1992", współrzędne geograficzne geodezyjne w ukł. EUREF-89, elipsoida GRS-80 (E 14°48'45"-E 14°52'30"/N 52°27'30"-N 52°25'00"). – [Warszawa] : Główny Geodeta Kraju, 2008 (Rzeszów : Geokart-International). – 1 mapa : kolor. ; 48x45 cm.

(Mapa topograficzna Polski w standardzie TBD 1:10 000. Ukł. 1992 ; N-33-126-D-a-4).

[zob. Skorowidz mapy topograficznej Polski 1:10 000](#)

Tyt. znad ramki mapy. – Instrukcja do mapy sporządzona przez GUGiK. – Poziom odniesienia wysokości Kronsztadt-86. – Rzeźba terenu: poziomice, punkty wysokości. – Objaśnienie znaków na lewym marginesie. – Na dolnym marginesie podział administracyjny. – [Współfinansowanie] Urząd Marszałkowski Woj. Lubuskiego. – Dok. kartogr. w jęz. pol.

ISBN 978-83-254-0199-3

1. Świniary (woj. lubuskie, pow. Ślubice ; okręg) – mapy topograficzne  
912(438)LB  
b21156566

479/2009

### **Trzebiechów (okolice).** 1:10 000

Trzebiechów / oprac. topogr. 2007 r., oprac. kartogr. 2007 r. ; wyk. - konsorcjum w składzie: OPGK Sp. z o.o., Koszalin; GEOMAR SA, Szczecin; GISPRO Sp. z o.o., Szczecin. – Skala 1:10 000 ; współrzędne prostokątne w ukł. "1992", współrzędne geograficzne geodezyjne w ukł. EUREF-89, elipsoida GRS-80 (E 15°41'15"-E 15°45'00"/N 52°02'30"-N 52°00'00"). – [Warszawa] : Główny Geodeta Kraju, 2008 (Rzeszów : Geokart-International). – 1 mapa : kolor. ; 48x45 cm.

(Mapa topograficzna Polski w standardzie TBD 1:10 000. Ukł. 1992 ; N-33-140-C-d-4).

[zob. Skorowidz mapy topograficznej Polski 1:10 000](#)

Tyt. znad ramki mapy. – Instrukcja do mapy sporządzona przez GUGiK. – Poziom odniesienia wysokości Kronsztadt-86. – Rzeźba terenu: poziomice, punkty wysokości. – Objaśnienie znaków na lewym marginesie. – Na dolnym marginesie podział administracyjny. – [Współfinansowanie] Urząd Marszałkowski Woj. Lubuskiego. – Cop. Główny Geodeta Kraju. – Dok. kartogr. w jęz. pol.

ISBN 978-83-254-0214-3

1. Trzebiechów (woj. lubuskie, pow. Zielona Góra ; okręg) – mapy topograficzne  
912(438)LB  
b21156220

480/2009

### **Wschowa.** 1:15 000, 1:60 000

Miasto i gmina Wschowa : plan miasta ; mapa gminy / skład i kartogr. Pietruska & Mierkiewicz Sp. z o.o. ; tekst Jolanta Pawłowska ; tł. Paweł Kuligowski. – Skala 1:15 000. – Skala 1:60 000. – Wschowa : Urząd Miasta i Gminy ; Poznań : Pietruska & Mierkiewicz, cop. 2009. – 2 mapy na 1 ark. : dwustronny, kolor. ; ark. pap. 48x68 cm, złoż. 25x12 cm.

Tyt. okł. – Rzeźba terenu: poziomice, punkty wysokości. – Mapa poboczna: [Wschowa] Centrum, 1:5 000, 14x17 cm. – Recto: inform. gminny. – Verso: spis ulic, inform. "Wschowa" z fot. – Na zlec.: Urząd Miasta i Gminy Wschowa. – Cop. 2009 Pietruska & Mierkiewicz - Wydawnictwo i Bank GeoInformacji Sp. z o.o. – Treść mapy w jęz. pol., legenda także w jęz. ang. i niem., tekst w jęz. pol. i ang.

ISBN 978-83-7445-059-1

1. Wschowa (woj. lubuskie) – mapy 2. Wschowa (woj. lubuskie ; okręg) – mapy  
912(438)LB  
b24415418

481/2009

### **Wymiarki (okolice).** 1:10 000

Wymiarki / oprac. topogr. 2007 r., oprac. kartogr. 2007 r. ; wyk. - konsorcjum w składzie: OPGK Sp. z o.o., Koszalin; GEOMAR S.A., Szczecin; GISPRO Sp. z o.o., Szczecin. – Skala 1:10 000 ; współrzędne prostokątne w ukł. "1992", współrzędne geograficzne geodezyjne w ukł. EUREF-89, elipsoida GRS-80 (E 15°03'45"-E 15°07'30"/N 51°32'30"-N 51°30'00"). – [Warszawa] : Główny Geodeta Kraju, 2008 (Rzeszów : Geokart-International). – 1 mapa : kolor. ; 48x45 cm.

(Mapa topograficzna Polski w standardzie TBD 1:10 000. Ukł. 1992 ; M-33-19-A-c-4).

[zob. Skorowidz mapy topograficznej Polski 1:10 000](#)

Tyt. znad ramki mapy. – Instrukcja do mapy sporządzona przez GUGiK. – Poziom odniesienia wysokości Kronsztadt-86. – Rzeźba terenu: poziomice, punkty wysokości. – Objaśnienie znaków na lewym marginesie. – Na dolnym marginesie podział administracyjny. – [Współfinansowanie] Urząd Marszałkowski Woj. Lubuskiego. – Cop. Główny Geodeta Kraju. – Dok. kartogr. w jęz. pol.

ISBN 978-83-254-0221-1

1. Wymiarki (woj. lubuskie ; okręg) – mapy topograficzne  
912(438)LB  
b21156037

482/2009

### **Zielona Góra.** 1:12 500

Zielona Góra : plan miasta 1:12 500 / oprac. Polskie Przedsiębiorstwo Wydawnictw Kartograficznych im. E. Romera S.A. ; red.: Beata Konopska, Michał Starzewski ; zespół red.: Cezary Mazur, Jarosław Jakubiak. – Wyd. 3, aktual. planu zakończono w styczniu 2008 r. / red. wyd. Jan Goleń. – Skala 1:12 500. – Warszawa : PPWK, 2008. – 1 mapa : kolor. ; 84x66 cm, złoż. 22x12 cm.

Tyt. panelowy. – Data wyd. z CIP. – Rzeźba terenu: punkty wysokości, sygnatury skarp. – Mapy poboczne: [Zielona Góra] Centrum miasta, 1:6 500, 23x20 cm; Gorzów Wielkopolski, 1:12 500, 35x43 cm; Okolice Zielonej Góry. Atrakcje turystyczne, 1:700 000, 24x21 cm; Okolice Zielonej Góry [mapa samochodowa], 1:300 000, 35x43 cm. – Verso: indeksy ulic, inform. teleadresowy. – COPERNICUS - logo handlowe PPWK. – Nr kat. 51-177-21-05. – Cop. by PPWK im. E. Romera S.A. – Treść mapy w jęz. pol., legenda także w jęz. ang. i niem.

ISBN 978-83-7539-165-7

1. Zielona Góra (woj. lubuskie) – mapy 2. Gorzów Wielkopolski (woj. lubuskie) – mapy 3. Zielona Góra (woj. lubuskie ; okręg) – mapy turystyczne 4. Zielona Góra (woj. lubuskie ; okręg) – mapy drogowe

912(438)LB

b22167468

483/2009

### **Zielona Góra.** 1:12 500, 1:17 000, 1:16 000

Zielona Góra : skala 1:12 500 ; Nowa Sól 1:17 000 ; Sulechów 1:16 000 : plan miasta = city plan = Stadtplan = plan de la ville / Daunpol sp. z o.o. Wydawnictwo Kartograficzne. – Skala 1:12 500. – Skala 1:17 000. – Skala 1:16 000. – Warszawa : DAUNPOL, [2009]. – 3 mapy na 1 ark. : dwustronny, kolor. ; ark. pap. 88x68 cm, złoż. 24x13 cm.

Tyt. panelowy. – Rzeźba terenu: punkty wysokości. – Mapy poboczne: Zielona Góra Centrum, 1:7 500, 20x20 cm; Okolice Zielonej Góry, 1:200 000, 36x40 cm. – Verso: indeksy ulic, inform. teleadresowy. – PILOT - logo handlowe DAUNPOL. – Cop. DAUNPOL sp. z o.o. Wydawnictwo Kartograficzne. – Treść mapy w jęz. pol., legenda także w jęz. ang., niem. i fr.

ISBN 978-83-7475-172-8

1. Zielona Góra (woj. lubuskie) – mapy 2. Nowa Sól (woj. lubuskie) – mapy 3. Sulechów (woj. lubuskie) – mapy 4. Zielona Góra (woj. lubuskie ; okręg) – mapy turystyczne

912(438)LB

b23885233

484/2009

### **Zwierzyn (okolice).** 1:10 000

Zwierzyn / oprac. topogr. 2007 r., oprac. kartogr. 2007 r. ; wyk. - konsorcjum w składzie: OPGK Sp. z o.o., Koszalin; GEOMAR S.A., Szczecin; GISPRO Sp. z o.o., Szczecin. – Skala 1:10 000 ; współrzędne prostokątne w ukł. "1992", współrzędne geograficzne geodezyjne w ukł. EUREF-89, elipsoida GRS-80 (E 15°33'45"-E 15°37'30"/N 52°52'30"-N 52°50'00"). – [Warszawa] : Główny Geodeta Kraju, dr. 2008 (Rzeszów : Geokart-International). – 1 mapa : kolor. ; 48x44 cm.

(Mapa topograficzna Polski w standardzie TBD 1:10 000. Ukł. 1992 ; N-33-116-A-c-4).

[zob. Skorowidz mapy topograficznej Polski 1:10 000](#)

Tyt. znad ramki mapy. – Instrukcja do mapy sporządzona przez GUGiK. – Poziom odniesienia wysokości Kronsztadt-86. – Rzeźba terenu: poziomice, punkty wysokości. – Objaśnienie znaków na lewym marginesie. – Na dolnym marginesie podział administracyjny. – [Współfinansowanie] Urząd Marszałkowski Woj. Lubuskiego. – Dok. kartogr. w jęz. pol.

ISBN 978-83-254-0192-4

1. Zwierzyn (woj. lubuskie ; okręg) – mapy topograficzne

912(438)LB

b21156487

485/2009

### **Żagański, powiat.** 1:75 000, 1:12 000

Powiat żagański : mapa turystyczna : skala 1:75 000 = Kreis Sagan : Länderkarte ; Żagań : plan miasta : skala 1:12 000 = Sagan : Stadtplan / Wydawnictwo Turystyczne PLAN ; oprac. Daniel Jończy, Rafał Fronia. – Skala 1:75 000. – Skala 1:12 000. – Jelenia Góra : PLAN, 2009. – 2 mapy na 1 ark. : dwustronny, kolor. ; ark. pap. 68x98 cm, złoż. 24x13 cm.

Tyt. na dwóch panelach. – Rzeźba terenu: poziomice, punkty wysokości. – Mapa poboczna: Szprotawa, 1:13 000, 23x41 cm. – Recto i verso: inform. turyst.-krajozn. z fot., spis ulic. – Galileos - logo handlowe. – Treść mapy w jęz. pol., legenda i tekst także w jęz. niem.

ISBN 978-83-61942-01-6

1. Żagań (woj. lubuskie ; okręg) – mapy turystyczne 2. Żagań (woj. lubuskie) – mapy 3. Szprotawa (woj. lubuskie) – mapy

912(438)LB

b24325314

486/2009

## **912(438)LD Województwo łódzkie**

### **Łódzkie, województwo.** 1:300 000

Województwo łódzkie : mapa samochodowa 1:300 000 / oprac. Polskie Przedsiębiorstwo Wydawnictw Kartograficznych im. E. Romera S.A. ; red.: Beata Konopska, Michał Starzewski ; zespół red.: Mikołaj Cacopulos [et al.]. – Wyd. 6 / red. wyd. Mikołaj Cacopulos. – Skala 1:300 000. – Warszawa : PPWK, 2008. – 1 mapa : kolor. ; 66x60 cm, złoż. 22x12 cm.

Tyt. panelowy. – Data wyd. z CIP. – Rzeźba terenu: punkty wysokości. – Podział administracyjny do poziomu powiatów. – Mapy poboczne [plany przejazdów i lokalizacji stacji paliwowych] w skali 1:50 000 - Tomaszów Mazowiecki, 21x23 cm; Kutno, 21x23 cm; Piotrków Trybunalski, 21x23 cm; Łódź, Zgierz, 43x47 cm; Bełchatów, 21x17 cm; Pabianice, 21x18 cm; Radomsko, 21x23 cm; Sieradz, 21x23 cm. – Verso: indeks miejscowości. – COPERNICUS - logo handlowe PPWK. – Nr kat. 57-005-21-01. – Cop. by PPWK S.A. – Treść mapy w jęz. pol., legenda także w jęz. ang. i niem.

ISBN 978-83-7539-097-1

1. Łódzkie, województwo (od 1999) – mapy drogowe 2. Tomaszów Mazowiecki (woj. łódzkie) – mapy drogowe 3. Kutno (woj. łódzkie) – mapy drogowe 4. Piotrków Trybunalski (woj. łódzkie) – mapy drogowe 5. Łódź (woj. łódzkie) – mapy drogowe 6. Zgierz (woj. łódzkie)

– mapy drogowe 7. Belchatów (woj. łódzkie) – mapy drogowe 8. Pabianice (woj. łódzkie) – mapy drogowe 9. Radomsko (woj. łódzkie) – mapy drogowe 10. Sieradz (woj. łódzkie) – mapy drogowe

912(438)LD

b2214707x

487/2009

### **Łódź. 1:22 500**

Łódź : plan miasta 1:22 500 / oprac. Polskie Przedsiębiorstwo Wydawnictw Kartograficznych im. E. Romera S.A. ; red.: Beata Konopska, Cezary Mazur, Michał Starzewski ; zespół red.: Aneta Lewandowska, Izabella Bałut, Ewa Kowalska. – Wyd. 4 / red. wyd. Agnieszka Kalinowska. – Skala 1:22 500. – Warszawa : PPWK, 2008. – 1 mapa : kolor. ; 68x46 cm, złoż. 17x10 cm.

(Wygodny Format).

Tyt. panelowy. – Data wyd. z CIP. – Mapa poboczna: Centrum miasta, 1:8 000, 26x27 cm. – Verso: indeks ulic, inform. adresowy. – COPERNICUS - logo handlowe PPWK. – Nr kat. 51-134-90-04. – Cop. by PPWK S.A. – Treść mapy w jęz. pol., legenda także w jęz. ang. i niem.

ISBN 978-83-7329-998-6

1. Łódź (woj. łódzkie) – mapy 2. Łódź (woj. łódzkie) – Centrum – mapy

912(438)LD

b22343763

488/2009

### **Łódź. 1:22 500**

Łódź : plan miasta 1:22 500 / Polskie Przedsiębiorstwo Wydawnictw Kartograficznych im. E. Romera S.A. ; red.: Beata Konopska, Michał Starzewski ; zespół red.: Ewa Chwedoruk [et al.]. – Wyd. 9, aktual. planu zakończono w kwietniu 2008 r. / red. wyd. Ewa Kowalska. – Skala 1:22 500. – Warszawa : PPWK, 2009. – 1 mapa : kolor. ; 66x96 cm, złoż. 22x12 cm.

Tyt. panelowy. – Data wyd. z CIP. – Rzeźba terenu: punkty wysokości. – Mapy poboczne: Centrum miasta [Łodzi], 1:10 000, 21x23 cm; Okolice Łodzi, 1:250 000, 21x23 cm. – COPERNICUS - logo handlowe PPWK. – Nr kat. 51-134-31-09. – Verso: spis ulic, inform. adresowy. – Cop. by PPWK im. E. Romera S.A. – Treść mapy w jęz. pol., legenda także w jęz. ang., niem i fr.

ISBN 978-83-7539-291-3

1. Łódź (woj. łódzkie) – mapy 2. Łódź (woj. łódzkie) – Centrum – mapy 3. Łódź (woj. łódzkie ; okręg) – mapy drogowe

912(438)LD

b23428272

489/2009

### **Łódź. 1:24 500, 1:20 000**

Łódź : skala 1:24 500 ; Zgierz 1:20 000 ; Pabianice 1:20 000 : plan miasta = city plan = Stadtplan = plan de la ville / DAUNPOL sp. z o.o. Wydawnictwo Kartograficzne. – Skala 1:24 500. – Skala 1:20 000. – Warszawa : DAUNPOL, 2008. – 3 mapy na 1 ark. : dwustronny, kolor. ; ark. pap. 68x95 cm, złoż. 24x13 cm.

Tyt. panelowy. – Rzeźba terenu: punkty wysokości. – Mapy poboczne: Łódź centrum, 1:10 000, 37x27 cm; [Okolice Łodzi], 1:260 000, 30x27 cm. – Recto: inform. "Wybrane zabytki Łodzi" z fot. – Verso: indeksy ulic. – PILOT - logo handlowe DAUNPOL. – Cop. DAUNPOL sp z o.o. Wydawnictwo Kartograficzne. – Treść mapy i tekst w jęz. pol., legenda także w jęz. ang., niem. i fr.

ISBN 978-83-7475-135-3

1. Łódź (woj. łódzkie) – mapy 2. Zgierz (woj. łódzkie) – mapy 3. Pabianice (woj. łódzkie) – mapy 4. Łódź (woj. łódzkie) – Centrum – mapy 5. Łódź (woj. łódzkie ; okręg) – mapy

912(438)LD

b23871799

490/2009

### **Łódź (okolice). 1:17 500**

Łódź, Aleksandrów, Konstancynów, Pabianice, Zgierz : atlas aglomeracji 1:17 500 = City atlas of Lodz and Suburbs = Städteatlas Lodz mit Umgebung / oprac. Polskie Przedsiębiorstwo Wydawnictw Kartograficznych im. E. Romera, S.A. ; red.: Beata Konopska, Michał Starzewski ; zespół red.: Bożenna Kobert [et al.] ; informacja geogr.: Elżbieta Chudorlińska [et al.]. – Wyd. 3 = 3 edition = 3 Ausgabe. – Skala 1:17 500. – Warszawa : PPWK, 2008. – 1 atlas (s. III-VII, 2-78 mapy, 79-89 tekst, 90-102 indeks) : kolor. ; 24 cm, skoroszyt.

Data wyd. z CIP. – Wewnętrzna s. okł. mapa skorowidzowa. – Indeksy ulic. – Atlas zawiera także mapy: Okolice Łodzi, Tranzyt przez Łódź, Centrum miasta [Łodzi], plany adresowe osiedli. – COPERNICUS - logo handlowe PPWK. – Nr kat. 52-012-01-03. – Cop. by PPWK im. E. Romera S.A. – Mapy i teksty w jęz. pol., legenda także w jęz. ang. i niem.

ISBN 978-83-7539-138-1

1. Łódź (woj. łódzkie) – mapy 2. Łódź (woj. łódzkie ; okręg) – mapy 3. Aleksandrów Łódzki (woj. łódzkie) – mapy 4. Pabianice (woj. łódzkie) – mapy 5. Zgierz (woj. łódzkie) – mapy 6. Konstancynów Łódzki (woj. łódzkie) – mapy

912(438)LD

b2234357x

491/2009

### **Łódź (okolice). 1:100 000**

Okolice Łodzi : mapa turystyczna 1:100 000 / oprac. Polskie Przedsiębiorstwo Wydawnictw Kartograficznych S.A. im. E. Romera ; red.: Beata Konopska i Michał Starzewski ; zespół red. Wojciech Nerlo [et al.]. – Wyd. 2. – Skala 1:100 000. – Warszawa : PPWK, [2008]. – 1 mapa : dwustronny, kolor. ; ark. pap. 66x96 cm, złoż. 22x12 cm.

Tyt. panelowy. – W oprac. wykorzystano materiały Izabeli Śródkowskiej. – Rzeźba terenu: poziomice, punkty wysokości. – Mapy poboczne: Jezioro Sulejowskie, 1:50 000, 43x35 cm; Tomaszów Mazowiecki, 1:20 000, 21x23 cm; Piotrków Trybunalski, 1:20 000, 32x23 cm; Łęczyca, 1:20 000, 21x11 cm; Łowicz, 1:20 000, 21x11 cm; Centrum [Piotrków Tryb.], 1:10 000, 11x11 cm; Arkadia, Nieborów [plany parków], [ca 1:9 000], 21x11 cm. – Recto: trasy wycieczek samochodowych. – COPERNICUS - logo handlowe PPWK. – Nr kat. 54-046-21-01. – Cop. by PPWK S.A. – Treść mapy w jęz. pol., legenda także w jęz. ang. i niem.

ISBN 978-83-7539-018-6

1. Łódź (woj. łódzkie ; okręg) – mapy turystyczne 2. Sulejowskie, Jezioro – mapy turystyczne 3. Tomaszów Mazowiecki (woj. łódzkie) – mapy 4. Piotrków Trybunalski (woj. łódzkie) – mapy 5. Łęczyca (woj. łódzkie) – mapy 6. Łowicz (woj. łódzkie) – mapy 7. Arkadia (woj. łódzkie) – parki i ogrody – mapy 8. Nieborów (woj. łódzkie) – parki i ogrody – mapy

912(438)LD

b20764406

492/2009

### **Wieluń.** 1:10 000

Wieluń : plan miasta 1:10 000 = city map = Stadtplan = plan d'une ville / AZYMUT Wydawnictwo Kartograficzne ; red. i oprac. aut.: Paweł Szymczak, Bożena Szymczak ; współpr. Mariusz Kubiak. – Wyd. 2. – Skala 1:10 000. – Łódź : Azymut Wydaw., 2008. – 1 mapa : kolor. ; 49x57 cm, złoż. 17x12 cm.

Tyt. panelowy. – Herb miasta na mapie. – Mapy poboczne: Centrum [Wielunia], 1:7 500, 14x15 cm; [Okolice Wielunia], 1:750 000, 16x11 cm. – Verso: inform. turyst.-krajozn., fot., reklamy. – URBINO - logo produktu marki CartoMedia. – Wydano dla CartoMedia. – Cop. AZYMUT. – Cop. CartoMedia. – Treść mapy w jęz. pol., legenda także w jęz. ang. i niem.

ISBN 978-83-88467-81-3

1. Wieluń (woj. łódzkie) – mapy 2. Wieluń (woj. łódzkie ; okręg) – mapy

912(438)LD

b20789634

493/2009

**Częstochowa.** Częstochowa ; Kłobuck, Lubliniec, Radomsko : plany miast 1:20 000 *zob. poz. 757*

**Sulejowskie, Jezioro.** Zalew Sulejowski, Spała, Tomaszów nad Pilicą : mapa turystyczno-administracyjna 1:70 000 *zob. poz. 299*

## **912(438)MA Województwo małopolskie**

### **Bocheński, powiat.** 1:50 000

Powiat bocheński : skarbnica możliwości : mapa turystyczna : skala 1:50 000 / oprac. graf. mapy - Kazimierz Gajewski ; teksty oprac. Wydział Promocji i Rozwoju Powiatu. – Skala 1:50 000. – Bielsko-Biała : Art-Foto-Design Studio ; Bochnia : Starostwo Powiatowe, 2008. – 1 mapa : kolor. ; 83x58 cm, złoż. 14x21 cm.

Tyt. panelowy. – Rzeźba terenu: punkty wysokości. – Zabytki oznaczono winietkami. – Verso: inform. turyst.-krajozn., mapy poglądowe lokalizujące powiat bocheński w Polsce i woj., wykaz gmin. – Wyd. na zlecenie i przy współpr. z Wydziałem Promocji i Rozwoju Starostwa Powiatowego w Bochni. – Cop. oprac. graf. mapy - Kazimierz Gajewski. – Dok. kartogr. w jęz. pol.

ISBN 978-83-913602-2-9

1. Bochnia (woj. małopolskie ; okręg) – mapy turystyczne

912(438)MA

b23740826

494/2009

### **Bochnia.** 1:55 000

Powiat bocheński : mapa turystyczna : skala 1:55 000 / oprac. graf. mapy - Kazimierz Gajewski [et al.] ; oprac. tekstów: Edward Polek [et al.]. – Skala 1:55 000. – Bielsko-Biała : Art-Foto-Design Studio ; Bochnia : Starostwo Powiatowe, 2001. – 1 mapa : kolor. ; 67x46 cm, złoż. 12x21 cm.

Tyt. panelowy. – Rzeźba terenu: punkty wysokości. – Zabytki oznaczono winietkami. – Verso: tekst inform, inform. turyst.-krajozn., mapy poglądowe lokalizujące powiat bocheński w Polsce i woj., wykaz gmin. – Wyd. na zlec. i przy współpr. z Wydziałem Promocji Starostwa Powiatowego w Bochni. – Cop. oprac. graf. mapy - Kazimierz Gajewski, Barbara Mirek-Michalska, Edward Polek i Krzysztof Szewiec. – Dok. kartogr. w jęz. pol.

ISBN 83-913602-1-0

1. Bochnia (woj. małopolskie ; okręg) – mapy turystyczne

912(438)MA

b23740802

495/2009

### **Chrzanów.** 1:25 000

Chrzanów i Trzebinia : plan miast i gmin : skala 1:25 000 / [Geoplan Sp. z o.o.]. – Skala 1:25 000. – Bielsko-Biała : Geoplan, [2009]. – 1 mapa : kolor. ; 65x90 cm.

Tyt. znad mapy. – Rzeźba terenu: punkty wysokości. – Recto: indeksy ulic, wokół planu reklamy firm. – Dok. kartogr. w jęz. pol.

1. Chrzanów (woj. małopolskie) – mapy 2. Chrzanów (woj. małopolskie ; okręg) – mapy 3. Trzebinia (woj. małopolskie) – mapy 4. Trzebinia (woj. małopolskie ; okręg) – mapy

912(438)MA

b2403146x

496/2009

### **Chrzanów (okolice).** 1:25 000 [i.e. ca 1:38 500]

Chrzanów : arkusz = sheet / Państwowy Instytut Geologiczny ; aut.: Anna Pasiieczna [et al.]; projekt kartogr. i topogr.: Janina Małecka, Teresa Lipniacka, Michał Dziubieli ; red. Anna Piaseczna. – Skala 1:25 000 [i.e. ca 1:38 500], podziałka liniowa ; ukt. współrzędnych geodezyjnych 1992 (E 19°22'30"-E 19°30'00"/N 50°10'00"-N 50°05'00"). – Warszawa : Państwowy Instytut Geologiczny, 2008 (Warszawa: Argraf Sp. z o.o.). – 1 atlas (24 tekst, 63 mapy s.) : kolor. ; 30 cm.

(Szczegółowa mapa geochemiczna Górnego Śląska 1:25 000).

Podkład topogr. na podst. Mapy topograficznej 1:50 000, ark. Chrzanów M-34-63-D. – Dokument towarzyszący: Chrzanów : arkusz = sheet [Dokument elektroniczny]. Dane kartograficzne. Warszawa : Państwowy Instytut Geologiczny, 2008. 1 dysk optyczny (CD-ROM) : kolor ; 12 cm. Wymagania systemowe: Internet 7.0 lub Firefox; karta graficzna; czytnik CD-ROM. Tyt. z ekranu tyt. – Wykonano na zamówienie Ministra Środowiska za środki finansowe wypłacone przez Narodowy Fundusz Ochrony Środowiska i Gospodarki Wodnej. – Cop. by Ministerstwo Środowiska, Warszawa 2008. – Mapy w jęz. pol., teksty i legendy także w jęz. ang.

ISBN 978-83-7538-224-2

1. Chrzanów (woj. małopolskie ; okręg) – geologia – mapy 2. Chrzanów (woj. małopolskie ; okręg) – gleba – chemia – mapy 3. Geochemia – Polska – mapy

912(438)MA

b2353686x

497/2009

### **Kalwaria Zebrzydowska. 1:10 000**

Kalwaria Zebrzydowska : dróżki kalwaryjskie / oprac. [tekstu] Mikołaj Rudyk. – Skala 1:10 000. – Kalwaria Zebrzydowska : Wydawnictwo OO. Bernardynów Calvarianum ; Katowice : Wydawnictwo Kartograficzne Witański, 1998. – 1 mapa : kolor. ; 47x33 cm, złoż. 24x17 cm.

Tyt. panelowy. – Przy oprac. wykorzystano mapę "Kalwaria Zebrzydowska" 1:10 000 Krakowskie Biuro Geodezji i Terenów Rolnych / Wydawnictwo Kartograficzne Witański; 1993. – Rzeźba terenu: poziomic, punkty wysokości. – Verso: 42 fot. – Cop. Wydawnictwo oo. Bernardynów Calvarianum. – Cop. Wydawnictwo Kartograficzne Witański - Katowice. – Treść mapy i tekst w jęz. pol., legenda także w jęz. ang., niem., wł. i czes.

ISBN 83-87502-13-8

1. Kalwaria Zebrzydowska (woj. małopolskie) – mapy

912(438)MA

b23251463

498/2009

### **Kraków. 1:10 000**

Hipsometryczny atlas Krakowa / pod red. Ireneusza Jędrzychowskiego ; współpr. Jacek Burnóg. – Skala 1:10 000. – Kraków : Biuro Planowania Przestrzennego, Urząd Miasta, 2008. – 1 atlas (317 s.) : mapy, przekroje, fot. kolor. ; 31 cm.

Wewnętrzna s. okł. mapa skorowidzowa. – Rzeźba terenu: barwy hipsometryczne, punkty wysokości. – Wys. względna (od poziomu terenu), wys. bezwzględna (od poziomu morza - Kronsztadt). – Ideks nazw. – Cop. by the Spatial Planning Office of Municipality of Cracow, Cracow 2008. – Atlas w jęz. pol.

ISBN 978-83-927316-0-3

1. Kraków (woj. małopolskie) – mapy

912(438)MA

b23256151

499/2009

### **Kraków. 1:17 500**

Kraków : atlas miasta 1:17 500 = City Atlas = Stadtatlas / oprac. Polskie Przedsiębiorstwo Wydawnictw Kartograficznych im. E. Romera, S.A. ; red.: Beata Konopska, Michał Starzewski ; zespół red.: Mikołaj Cacopulos [et al.] ; zespół informacji geogr.: Jacek Ruciński [et al.]. – Wyd. 3 = 3 edition = 3 Ausgabe / red. wyd. Mikołaj Cacopulos. – Skala 1:17 500. – Warszawa : PPWK, [2008]. – 1 atlas (s. III-IX, XI, 2-66 mapy, X, 67-74 tekst, 75-86 indeks) : kolor. ; 24 cm, skoroszyt.

Data wyd. z CIP – Wewnętrzna s. okł. mapa skorowidzowa. – Rzeźba terenu: punkty wysokości, sygnatury szczytów. – Atlas zasięgiem obejmuje także: Wieliczkę, Niepołomice i Skawinę. – Indeksy ulic: Krakowa, Niepołomic, Skawiny i Wieliczki. – Atlas zawiera także mapy: Okolice Krakowa, 1:250 000; Tranzyt przez Kraków, 1:100 000; Centrum Miasta, 1:10 000; Centrum Miasta organizacja ruchu; plany adresowe osiedli. – COPERNICUS - logo handlowe PPWK. – Nr kat. 52-008-01-07. – Cop. by PPWK S.A. im. E. Romera. – Mapy i teksty w jęz. pol., legenda także w jęz. ang. i niem.

ISBN 978-83-7539-219-7

1. Kraków (woj. małopolskie) – mapy 2. Kraków (woj. małopolskie ; okręg) – mapy drogowe 3. Wieliczka (woj. małopolskie) – mapy 4. Niepołomice (woj. małopolskie) – mapy 5. Skawina (woj. małopolskie) – mapy

912(438)MA

b22997702

500/2009

### **Kraków. 1:20 000**

Atlas Krakowa dla kierowców : atlas miasta 1:20 000 = City Atlas for Drivers = Stadtatlas für Fahrer / oprac. Polskie Przedsiębiorstwo Wydawnictw Kartograficznych im. E. Romera, S.A. ; red.: Beata Konopska, Michał Starzewski ; zespół red. Michał Starzewski [et al.]. – Wyd. 2 = 2 edition = 2 Ausgabe / red. wyd. Mikołaj Cacopulos. – Skala 1:20 000. – Warszawa : PPWK, 2008. – 1 atlas (s. III-IX, 2-65 mapy, 66-135 indeks) : kolor. ; 24 cm, skoroszyt.

Data wyd. z CIP – Wewnętrzna s. okł. mapa skorowidzowa. – Opisowy indeks ulic Krakowa oraz indeksy Wieliczki i Skawiny. – Atlas zawiera także mapy: Okolice Krakowa, 1:250 000; Tranzyt przez Kraków, 1:100 000; Centrum miasta, 1:10 000; Centrum Miasta - organizacja ruchu; Komunikacja miejska, 1:50 000; plany adresowe osiedli oraz plany centrów handlowych. – COPERNICUS - logo handlowe PPWK. – Nr kat. 52-013-01-02. – Cop. by PPWK im. E. Romera S.A. – Mapy w jęz. pol., legenda także w jęz. ang. i niem.

ISBN 978-83-7539-210-4

1. Kraków (woj. małopolskie) – mapy

912(438)MA

b22343441

501/2009

**Kraków. 1:20 000**

Krakau : Stadtplan 1:20 000 = Kraków / oprac. Polskie Przedsiębiorstwo Wydawnictw Kartograficznych im. E. Romera, S.A. ; red.: Beata Konopska, Michał Starzewski ; zespół red.: Janusz Dajek [et al.]. – 2 Ausg. – Skala 1:20 000. – Warszawa : PPWK, [2007]. – 1 mapa : kolor. ; 87x119 cm, złoż. 24x13 cm + broszura (32 s. ; 23 cm).

Tyt. okł. – Rzeźba terenu: punkty wysokości. – Mapa poboczna: Centrum, 1:10 000, 25x17 cm. – Broszura zawiera: inform. turyst.-krajozn. z fot., inform. adresowy, indeks ulic. – COPERNICUS - logo handlowe PPWK. – Nr kat. 51-128-62-12. – Cop. by PPWK S.A. – Treść mapy w jęz. pol., legenda także w jęz. ang. i niem, tekst w jęz. niem.

ISBN 83-7329-887-8. – ISBN 978-83-7329-887-3

1. Kraków (woj. małopolskie) – mapy 2. Kraków (woj. małopolskie) – Centrum – mapy  
912(438)MA  
b24424614

502/2009

**Kraków. 1:20 000**

Kraków : plan miasta 1:20 000 / oprac. Polskie Przedsiębiorstwo Wydawnictw Kartograficznych im. E. Romera S.A. ; red.: Beata Konopska, Michał Starzewski ; zespół red.: Janusz Dajek [et al.]. – Wyd. 2. – Skala 1:20 000. – Warszawa : PPWK, 2008. – 1 mapa : kolor. ; 88x131 cm, złoż. 23x13 cm, całość w okł. + broszura (16 s.).

Tyt. okł. – Data wyd. z CIP. – Rzeźba terenu: punkty wysokości. – Mapy poboczne: Centrum, 1:10 000, 20x17 cm; Kazimierz, 1:10 000, 13x17 cm. – Broszura zawiera spis ulic. – COPERNICUS - logo handlowe PPWK. – Nr kat. 51-128-62-02. – Cop. by PPWK S.A. – Treść mapy w jęz. pol., legenda także w jęz. ang. i niem.

ISBN 978-83-7539-049-0

1. Kraków (woj. małopolskie) – mapy 2. Kraków (woj. małopolskie) – Centrum – mapy 3. Kraków (woj. małopolskie) – Kazimierz – mapy  
912(438)MA  
b2076439x

503/2009

**Kraków. 1:20 000**

Kraków : plan miasta 1:20 000 / oprac. Polskie Przedsiębiorstwo Wydawnictw Kartograficznych im. E. Romera S.A. ; red.: Beata Konopska, Michał Starzewski ; zespół red.: Janusz Dajek [et al.]. – Wyd. 9, aktual. planu zakończono w styczniu 2008 r. / red. wyd.: Małgorzata Basińska, Wojciech Nerlo. – Skala 1:20 000. – Warszawa : PPWK, 2008. – 1 mapa : dwustronny, kolor. ; ark. pap. 96x66 cm, złoż. 22x12 cm.

Tyt. panelowy. – Data wyd. z CIP. – Rzeźba terenu: punkty wysokości. – Mapa poboczna: [Kraków] Centrum, 1:10 000, 25x17 cm. – Verso: spis ulic i osiedli, inform. adresowy. – COPERNICUS - logo handlowe PPWK. – Nr kat. 51-128-21-10. – Cop. by PPWK im. E. Romera S.A. – Treść mapy w jęz. pol., legenda także w jęz. ang., niem. i fr.

ISBN 978-83-7539-137-4

1. Kraków (woj. małopolskie) – mapy 2. Kraków (woj. małopolskie) – Centrum – mapy  
912(438)MA  
b22167195

504/2009

**Kraków. 1:20 000**

Kraków : plan miasta 1:20 000 / oprac. Polskie Przedsiębiorstwo Wydawnictw Kartograficznych im. E. Romera S.A. ; red.: Beata Konopska, Michał Starzewski ; zespół red.: Janusz Dajek [et al.]. – Wyd. 9, aktual. planu zakończono w styczniu 2008 r. / red. wyd.: Małgorzata Basińska, Wojciech Nerlo. – Skala 1:20 000. – Warszawa : PPWK, 2008. – 1 mapa : dwustronny, kolor. ; ark. pap. 96x66 cm, złoż. 22x12 cm, laminowany.

Tyt. panelowy. – Data wyd. z CIP. – Rzeźba terenu: punkty wysokości. – Mapa poboczna: [Kraków] Centrum, 1:10 000, 25x17 cm. – Verso: spis ulic i osiedli, inform. adresowy. – COPERNICUS - logo handlowe PPWK. – Nr kat. 51-128-55-01. – Cop. by PPWK im. E. Romera S.A. – Treść mapy w jęz. pol., legenda także w jęz. ang., niem. i fr.

ISBN 978-83-7539-174-9

1. Kraków (woj. małopolskie) – mapy 2. Kraków (woj. małopolskie) – Centrum – mapy  
912(438)MA  
b2216697x

505/2009

**Kraków. 1:20 000**

Kraków : plan miasta 1:20 000 / oprac. Polskie Przedsiębiorstwo Wydawnictw Kartograficznych im. E. Romera SA ; red.: Beata Konopska, Michał Starzewski ; zespół red.: Janusz Dajek [et al.]. – Wyd. 10, aktual. planu zakończono w maju 2008 r. / red. wyd.: Ewa Kowalska, Michał Starzewski. – Skala 1:20 000. – Warszawa : PPWK, 2009. – 1 mapa : dwustronny, kolor. ; ark. pap. 96x66 cm, złoż. 22x12 cm.

Tyt. panelowy. – Data wyd. z CIP. – Rzeźba terenu: punkty wysokości. – Mapa poboczna: [Kraków] Centrum, 1:10 000, 25x17 cm. – Verso: spis ulic i osiedli, inform. adresowy. – COPERNICUS - logo handlowe PPWK. – Nr kat. 51-128-21-11. – Cop. by PPWK im. E. Romera S.A. – Treść mapy w jęz. pol., legenda także w jęz. ang., niem. i fr.

ISBN 978-83-7539-251-7

1. Kraków (woj. małopolskie) – mapy 2. Kraków (woj. małopolskie) – Centrum – mapy 3. Bielańsko-Tyniecki Park Krajobrazowy – mapy  
912(438)MA  
b23809334

506/2009

**Kraków. 1:20 000, 1:4 800**

Kraków i Wieliczka : atlas, informator / Carta Blanca Sp. z o.o. ; oprac. i red. map Joanna Baniak [et al.]. – Skala 1:20 000. – Skala 1:4 800. – Warszawa : CARTA BLANCA. Grupa Wydawnicza PWN, 2008. – 1 atlas (s. tekst 4-9, 18-35, mapy 12-17, 36-59, indeks 60-64) : kolor. ; 20x14 cm.

Tyt. okł. – Cop. Carta Blanca Sp. z o.o. Grupa Wydawnicza PWN. – Dok. kartogr. w jęz. pol.

ISBN 978-83-60887-14-1

1. Kraków (woj. małopolskie) – mapy 2. Wieliczka (woj. małopolskie) – mapy

912(438)MA

b21030625

507/2009

### **Kraków. 1:22 000**

Kraków : atlas miasta 1:22 000 = City atlas of Cracow = Städtatlas [!] Krakau / oprac. Polskie Przedsiębiorstwo Wydawnictw Kartograficznych im. E. Romera, S.A. ; red.: Beata Konopska, Michał Starzewski ; zespół red.: Aneta Lewandowska [et al.]. – Wyd. 2 = 2 edition = 2 Ausgabe. – Skala 1:22 000. – Warszawa : PPWK, 2008. – 1 atlas (s. 2-48 mapy, 49-62 indeks, 63-80 tekst) : kolor. ; 22 cm, skoroszyt.

(Wygodny Format).

Data wyd. z CIP. – Indeks ulic, przewodnik po zabytkach z fot. – Atlas zawiera także plany adresowe osiedli. – COPERNICUS - logo handlowe PPWK. – Nr kat. 52-008-90-02. – Cop. by PPWK im. E. Romera S.A. – Mapy i tekst w jęz. pol., legenda także w jęz. ang. i niem.

ISBN 978-83-7539-096-4

1. Kraków (woj. małopolskie) – mapy

912(438)MA

b22343623

508/2009

### **Kraków. 1:22 000**

Kraków : atlas miasta 1:22 000 = City atlas of Cracow = Stadteatlas [!] Krakau / oprac. Polskie Przedsiębiorstwo Wydawnictw Kartograficznych im. E. Romera, S.A. ; red.: Beata Konopska, Michał Starzewski ; zespół red.: Aneta Lewandowska [et al.]. – Wyd. 3 = 3 edition = 3 Ausgabe. – Skala 1:22 000. – Warszawa : PPWK, 2008. – 1 atlas (s. 2-48 mapy, 49-62 indeks, 63-80 tekst) : kolor. ; 22 cm, skoroszyt.

(Wygodny Format).

Data wyd. z CIP. – Indeks ulic, przewodnik po zabytkach z fot. – Atlas zawiera także plany adresowe osiedli. – COPERNICUS - logo handlowe PPWK. – Nr kat. 52-008-90-03. – Cop. by PPWK im. E. Romera S.A. – Mapy i tekst w jęz. pol., legenda także w jęz. ang. i niem.

ISBN 978-83-7539-222-7

1. Kraków (woj. małopolskie) – mapy

912(438)MA

b23251815

509/2009

### **Kraków. 1:22 500**

Kraków : plan miasta : skala 1:22 500 = city plan = Stadplan = plan de la ville / DAUNPOL sp. z o.o. Wydawnictwo Kartograficzne. – Skala 1:22 500. – Warszawa : DAUNPOL, 2008. – 1 mapa : dwustronny, kolor. ; ark. pap. 68x98 cm, złoż. 24x13 cm, laminowany.

Tyt. panelowy. – Rzeźba terenu: punkty wysokości. – Mapy poboczne: Kraków Centrum, 1:10 000, 29x24 cm; Okolice Krakowa, 1:240 000, 22x28 cm. – Verso: indeks ulic. – PILOT - logo handlowe DAUNPOL. – Cop. DAUNPOL sp. z o.o. Wydawnictwo Kartograficzne. – Treść mapy w jęz. pol., legenda także w jęz. ang., niem. i fr.

ISBN 978-83-7475-214-5

1. Kraków (woj. małopolskie) – mapy 2. Kraków (woj. małopolskie) – Nowa Huta – mapy 3. Kraków (woj. małopolskie) – Centrum – mapy 4. Kraków (woj. małopolskie ; okręg) – mapy turystyczne

912(438)MA

b23889421

510/2009

### **Kraków. 1:22 500**

Kraków : plan miasta : skala 1:22 500 = city plan = Stadplan = plan de la ville / DAUNPOL sp. z o.o. Wydawnictwo Kartograficzne. – Skala 1:22 500. – Warszawa : DAUNPOL, [2009]. – 1 mapa : dwustronny, kolor. ; ark. pap. 68x98 cm, złoż. 24x13 cm.

Tyt. panelowy. – Rzeźba terenu: punkty wysokości. – Mapy poboczne: Kraków Centrum, 1:10 000, 28x23 cm; Okolice Krakowa, 1:240 000, 22x27 cm. – Część mapy głównej po drugiej stronie ark. ma odrębny tyt. "Nowa Huta". – Verso: indeks ulic. – PILOT - logo handlowe DAUNPOL. – Cop. DAUNPOL sp. z o.o. Wydawnictwo Kartograficzne. – Treść mapy w jęz. pol., legenda także w jęz. ang., niem. i fr.

ISBN 978-83-7475-183-4

1. Kraków (woj. małopolskie) – mapy 2. Kraków (woj. małopolskie) – Nowa Huta – mapy 3. Kraków (woj. małopolskie) – Centrum – mapy 4. Kraków (woj. małopolskie ; okręg) – mapy turystyczne

912(438)MA

b23885270

511/2009

### **Kraków. 1:25 000**

Kraków : plan miasta : skala 1:25 000 = city map = Stadtplan / oprac.: Okręgowe Przedsiębiorstwo Geodezyjno-Kartograficzne w Krakowie ; red. Marek Kwoczyński. – Wyd. 6, kwiecień 2009 r. – Skala 1:25 000. – Kraków : OPGK (Kraków), 2009. – 1 mapa : dwustronny, kolor. ; ark. pap. 68x99 cm, złoż. 23x13 cm.

Tyt. panelowy. – Mapa poboczna: [Kraków-Stare Miasto, ca 1:10 000], 17x15 cm. – Verso: indeks ulic, inform. z okazji 60-lecia OPGK Kraków. – Cop. Okręgowe Przedsiębiorstwo Geodezyjno-Kartograficzne w Krakowie Sp. z o.o. – Treść mapy w jęz. pol., legenda także w jęz. ang.

ISBN 83-919628-3-0

1. Kraków (woj. małopolskie) – mapy 2. Kraków (woj. małopolskie) – Stare Miasto – mapy  
912(438)MA  
b23798452

512/2009

### **Krynica.** 1:12 500

Krynica-Zdrój : plan miasta 1:12 500 / Oficyna Wydawnicza "Rewasz" ; oprac. Jeremi Melnik ; treść turyst. oprac. na podst. inform. zebranych w terenie przez: Piotra Antonia [et al.] ; fot. Andrzej Klimkowski. – Wyd. 5. – Skala 1:12 500. – Pruszków : Rewasz, cop. 2008. – 1 mapa : kolor. ; ark. pap. 53x41 cm, złoż. 18x11 cm.

Tyt. panelowy. – Rzeźba terenu: poziomice, punkty wysokości. – Mapy poboczne: Góra Parkowa, 1:7 500, 16x14 cm; Jaworzyna Krynicka, 1:25 000, 16x30 cm. – Recto: indeks ulic. – Verso: inform. turyst., "Panorama Tatr z Jaworzyny". – Cop. by "Rewasz" 2008. – Dok. kartogr. w jęz. pol.

ISBN 978-83-89188-76-2

1. Krynica (woj. małopolskie) – mapy 2. Krynica (woj. małopolskie) – Góra Parkowa – mapy 3. Jaworzyna (góra) – mapy

912(438)MA

b22641245

513/2009

### **Krynica (okolice).** 1:50 000

Okolice Krynicy : mapa turystyczna z siatką współrzędnych geograficznych 1:50 000 / Oficyna Wydawnicza "Rewasz" ; oprac.: Jeremi Melnik ; treść krajozn.: Adam Kulewski ; treść turyst. oprac. na podst. inform. zebranych w terenie przez: Piotra Antonia, Adama Kulewskiego, Jana Jacka Swianiewicza ; fot.: Jan Jacek Swianiewicz, Andrzej Klimkowski, Piotr Antoniak. – Wyd. 7 popr. – Skala 1:50 000. – Piastów : "Rewasz", cop. 2009. – 1 mapa : kolor. ; 45x63 cm, złoż. 23x11 cm.

Tyt. panelowy. – Rzeźba terenu: poziomice, punkty wysokości, wąwozy. – Mapy poboczne: [Jaworzyna], 1:25 000, 10x16 cm; Stara Lubowla, [ca 1:15 000], 17x11 cm; Krynica, [ca 1:15 000], 14x9 cm; Muszyna, [ca 1:17 000], 14x9 cm; Piwniczna, [ca 1:14 000], 14x9 cm. – Verso: inform. turyst.-krajozn. z fot. – Cop. by "Rewasz" 2009. – Treść mapy w jęz. pol. i słowac., legenda w jęz. pol.

ISBN 978-83-89188-91-5

1. Krynica (woj. małopolskie ; okręg) – mapy turystyczne 2. Jaworzyna (góra) – mapy turystyczne 3. Lubownia Stara (Słowacja) – mapy 4. Krynica (woj. małopolskie) – mapy 5. Muszyna (woj. małopolskie) – mapy 6. Piwniczna (woj. małopolskie) – mapy

912(438)MA

b24160799

514/2009

### **Krynica (okolice).** 1:75 000

Krynica, PAS 51 SŁUP 32 : Beskid Niski część zachodnia : Beskid Sądecki część wschodnia / IIITRKartografia ; red. całości Piotr Kamiński. – Powiększenie do skali 1:75 000 ([E20° 40']-E21° 20'/N49° 15' -[49° 34']). – Warszawa : IIITRKartografia, 2008. – 1 mapa : kolor. ; 49x68 cm, złoż. 25x12 cm.

(Reedycja map topograficznych).

Tyt. panelowy. – Rzeźba terenu: poziomice, cieniowanie, punkty wysokości. – Treść przedwojenna. Zaktualizowane: szosy, koleje, wyciągi i schroniska (i inne szczegóły). – Reedycja. Oryg.: Krynica : PAS 51 SŁUP 32. Warszawa : Wojskowy Instytut Geograficzny, [przed 1939]. Skala 1:100 000. – Cop. IIITRKartografia 2008. – Treść mapy w jęz. pol. i słowac., legenda i tekst w jęz. pol.

ISBN 978-83-60641-17-0

1. Krynica (woj. małopolskie ; okręg) – mapy topograficzne 2. Beskid Niski – mapy turystyczne 3. Beskid Sądecki – mapy turystyczne

912(438)MA

b20885489

515/2009

### **Małopolskie, województwo.** [ca 1:260 000]

Województwo małopolskie / Wydawnictwo Pergamena, Jan Zajac ; projekt Kazimierz Kaliski ; oprac. graf.: Kazimierz Kaliski, Ksawery Kaliski, Leonard Mierkiewicz. – [Skala ca 1:260 000]. – Katowice : Pergamena, 2003. – 1 mapa : kolor. ; ark. pap. 120x97 cm, na wałkach.

Tyt. z mapy. – Mapa stylizowana na mapę dawną, bogato zdobiona, z ozdobną pieczęcią lakową. – Bordiura: ryciny głównych budowli w danym powiecie wraz z herbem powiatu, u dołu galeria postaci ważnych w historii regionu, spis tych postaci w 2 kartuszkach oraz fragment pieśni "Jak długo na Wawelu ...". – Nad mapą, w kartuszkach godło Polski i herb woj. dolnośląskiego oraz tekst piosenki góralskiej. – Pod mapą rys. perspektywiczny z charakterystycznymi budowlami i krajobrazem woj. małopolskiego. – Cop. by Wydawnictwo Pergamena, Jan Zajac. – Dok. kartogr. w jęz. pol.

ISBN 83-914051-7-6

1. Małopolskie, województwo – mapy ścienne

912(438)MA

b24032724

516/2009

### **Miechowski, powiat.** [ca 1:70 000]

Powiat miechowski : mapa administracyjno-drogowa / Studio Reklamy s.c. Włodzimierz i Zbigniew Barczyński ; Starostwo Powiatowe w Miechowie. – [Skala ca 1:70 000]. – Miechów : STUDIO REKLAMY S.C. Włodzimierz i Zbigniew Barczyński, [2008]. – 1 mapa : kolor. ; ark. pap. 48x68 cm, złoż. 24x14 cm.

Tyt. panelowy. – Mapy poboczne - plany miejscowości w skali [ca 1:10 000]: Miechów, 35x41 cm; Charsznica, 14x16 cm; Raclawice, 12x9 cm; Książ Wielki, 12x15 cm; Kozłów, 11x15 cm; Słaboszów, 11x15 cm; Gołcza, 11x15 cm. – Plany miejscowości opatrzone herbami. – Dok. kartogr. w jęz. pol.

ISBN 978-83-926396-0-2



1. Miechów (woj. małopolskie) – mapy 2. Miechów (woj. małopolskie ; okręg) – mapy drogowe 3. Charsznica (woj. małopolskie) – mapy  
4. Raclawice (woj. małopolskie, pow. Miechów) – mapy 5. Książ Wielki (woj. małopolskie) – mapy 6. Kozłów (woj. małopolskie, pow.  
Miechów) – mapy 7. Słaboszów (woj. małopolskie) – mapy 8. Gołcza (woj. małopolskie) – mapy

912(438)MA

b20622168

517/2009

### **Muszyna. 1:12 500**

Muszyna : plan miasta 1:12 500 / Oficyna Wydawnicza "Rewasz" ; oprac. Jeremi Melnik ; treść turyst. oprac. na podst. inform. zebranych w terenie przez: Piotra Antonia, Adama Kulewskiego, Jana Jacka Swianiewicza. – Wyd. 2. – Skala 1:12 500. – Piastów : Rewasz, cop. 2009. – 1 mapa : kolor. ; 39x43 cm, złoż. 20x11 cm.

Tyt. panelowy. – Rzeźba terenu: poziomic, punkty wysokości, rys. skarp. – Mapa poboczna: Żegiestów Zdrój, 1:12 500, 25x21 cm. – Plan obejmuje także Złockie. – Recto: spis ulic. – Verso: inform. turyst.-krajozn. z fot. – Cop. by "REWASZ" 2009. – Dok. kartogr. w jęz. pol.

ISBN 978-83-89188-93-9

1. Muszyna (woj. małopolskie) – mapy 2. Żegiestów (woj. małopolskie) – mapy 3. Złockie (woj. małopolskie) – mapy

912(438)MA

b24160702

518/2009

### **Myślachowice (okolice). 1:25 000 [i.e. ca 1:38 500]**

Myślachowice : arkusz = sheet / Państwowy Instytut Geologiczny ; aut.: Anna Pasieczna [et al.]; projekt kartogr. i topogr.: Janina Małecka, Teresa Lipniacka, Michał Dziubieli ; red. Anna Pasieczna. – Skala 1:25 000 [i.e. ca 1:38 500], podziałka liniowa ; ukl. współrzędnych geodezyjnych 1992 (E 19° 22' 30" -E 19° 30' 00" /N 50° 15' 00" -N 50° 10' 00"). – Warszawa : Państwowy Instytut Geologiczny, 2008 (Warszawa: Argraf Sp. z o.o.). – 1 atlas (23 tekst, 63 mapy s.) : kolor. ; 30 cm.

(Szczegółowa mapa geochemiczna Górnego Śląska 1:25 000).

Podkład topogr. na podst. Mapy topograficznej 1:50 000, ark. Jaworzno M-34-63-B. – Dokument towarzyszący: Myślachowice : arkusz = sheet [Dokument elektroniczny]. Dane kartograficzne. Warszawa : Państwowy Instytut Geologiczny, 2008. 1 dysk optyczny (CD-ROM) : kolor. ; 12 cm. Wymagania systemowe: Internet 7.0 lub Firefox; karta graficzna; czytnik CD-ROM. Tyt. z ekranu tyt. – Wykonano na zamówienie Ministra Środowiska za środki finansowe wypłacone przez Narodowy Fundusz Ochrony Środowiska i Gospodarki Wodnej. – Cop. by Ministerstwo Środowiska, Warszawa 2008. – Mapy w jęz. pol., teksty i legendy także w jęz. ang.

ISBN 978-83-7538-226-6

1. Myślachowice (woj. małopolskie ; okręg) – geologia – mapy 2. Myślachowice (woj. małopolskie ; okręg) – gleba – chemia – mapy  
3. Geochemia – Polska – mapy

912(438)MA

b23537061

519/2009

### **Nowa Góra (okolice). 1:25 000 [i.e. ca 1:38 500]**

Nowa Góra : arkusz = sheet / Państwowy Instytut Geologiczny ; aut.: Józef Lis [et al.]; projekt kartogr. i topogr.: Janina Małecka, Teresa Lipniacka, Michał Dziubieli ; red. Anna Pasieczna. – Skala 1:25 000 [i.e. ca 1:38 500], podziałka liniowa ; ukl. współrzędnych geodezyjnych 1992 (E 19° 30' 00" -E 19° 37' 30" /N 50° 15' 00" -N 50° 10' 00"). – Warszawa : Ministerstwo Środowiska, nakł.; Państwowy Instytut Geologiczny 2008 (Warszawa: Argraf Sp. z o.o.). – 1 atlas (20 tekst, 63 mapy s.) : kolor. ; 30 cm.

(Szczegółowa mapa geochemiczna Górnego Śląska 1:25 000).

Podkład topogr. na podst. Mapy topograficznej 1:50 000, ark. Olkusz M-34-64-A. – Dokument towarzyszący: Nowa Góra : arkusz = sheet [Dokument elektroniczny]. Dane kartograficzne. Warszawa : Państwowy Instytut Geologiczny, 2008. 1 dysk optyczny (CD-ROM) : kolor. ; 12 cm. Wymagania systemowe: Internet 7.0 lub Firefox; karta graficzna; czytnik CD-ROM. Tyt. z ekranu tyt. – Wykonano na zamówienie Ministra Środowiska za środki finansowe wypłacone przez Narodowy Fundusz Ochrony Środowiska i Gospodarki Wodnej. – Cop. by Ministerstwo Środowiska, Warszawa 2008. – Mapy w jęz. pol., teksty i legendy także w jęz. ang.

ISBN 978-83-7538-225-9

1. Nowa Góra (woj. małopolskie ; okręg) – geologia – mapy 2. Nowa Góra (woj. małopolskie ; okręg) – gleba – chemia – mapy 3. Geochemia – Polska – mapy

912(438)MA

b23536950

520/2009

### **Nowotarski, powiat. 1:100 000**

Plan powiatów nowotarskiego i tatrzańskiego : skala 1:100 000 / [Geoplan spółka z o.o.]. – Ed. 3. – Skala 1:100 000. – Bielsko-Biała : Geoplan, [2009]. – 1 mapa : kolor. ; 75x79 cm.

Tyt. znad mapy. – Rzeźba terenu: poziomic, punkty wysokości. – Recto: spis miejscowości z wyszczególnieniem siedzib gmin, wokół mapy reklamy firm. – Dok. kartogr. w jęz. pol.

1. Nowy Targ (woj. małopolskie ; okręg) – mapy 2. Zakopane (woj. małopolskie ; okręg) – mapy

912(438)MA

b24030934

521/2009

### **Nowy Sącz. 1:20 000**

Nowy Sącz : plan miasta : skala 1:20 000 / Geoplan Sp. z o.o. – Ed. 3. – Skala 1:20 000. – Bielsko-Biała : Geoplan, [2009]. – 1 mapa : kolor. ; 72x60 cm.

Tyt. znad mapy. – Rzeźba terenu: punkty wysokości. – Mapa poboczna: [Nowy Sącz - Stare Miasto], 1:10 000, 17x15 cm. – Recto: indeks ulic, wokół planu reklamy firm. – Cop. by Geoplan sp. z o.o. Bielsko-Biała. – Dok. kartogr. w jęz. pol.

1. Nowy Sącz (woj. małopolskie) – mapy  
912(438)MA  
b24031689

522/2009

### **Nowy Sącz (okolice).** 1:65 000, 1:130 000

Sądecki Szlak Rowerowy : mapa / mapa oprac. przez Sądecką Organizację Turystyczną [...] – Skala 1:65 000. – Skala 1:130 000. – Nowy Sącz : SOT, [2008] (Nowy Sącz : Drukarnia Goldruk). – 2 mapy na 2 ark. : kolor ; 20x64 cm i 45x63 cm, złoż. 23x14 cm, w okł.

Tyt. okł. – Rzeźba terenu: punkty wysokości. – Verso pierwszej mapy: opis szlaku z profilem podłużnym rzeźby terenu, inform. turyst.-krajozn. z fot. – Verso drugiej mapy: Karpacki Szlak Rowerowy w Małopolsce - wykaz i oznakowanie tras. – Egzemplarz bezpłatny. – Mapa oprac. przez Sądecką Organizację Turystyczną w ramach projektu pn "Karpacki Szlak Rowerowy w Małopolsce" współfinansowanego przez Ministerstwo Gospodarki, Województwo Małopolskie, Powiat Nowosądecki, gminy Kamionka Wielka, Nawojowa, Łabowa, Krynica-Zdrój oraz miasto Nowy Sącz. – Dok. kartogr. w jęz. pol.

ISBN 978-83-917571-4-7

1. Nowy Sącz (woj. małopolskie ; okręg) – mapy turystyczne 2. Karpaty – Polska – mapy turystyczne 3. Małopolska – mapy turystyczne  
4. Turystyka rowerowa – Polska – mapy turystyczne

912(438)MA  
b23245414

523/2009

### **Nowy Sącz (okolice).** 1:75 000

Ziemia Sądecka : mapa turystyczna : skala 1:75 000 / realizacja "Compass" ; Starostwo Powiatowe w Nowym Sączu. – Skala 1:75 000 ; odwzorowanie UTM w systemie geodezyjnym WGS-84. – Nowy Sącz : Starostwo Powiatowe, [2008]. – 1 mapa : kolor ; 98x68 cm, złoż. 23x13 cm.

Tyt. panelowy. – Rzeźba terenu: poziomice, cieniowanie, punkty wysokości. – Siatka: 2 km; pole strefowe 34 U. – Verso: inform. turyst.-krajozn., fot. – Cop. COMPASS. – Treść mapy w jęz. pol., legenda także w jęz. ang.

ISBN 978-83-916847-7-1

1. Nowy Sącz (woj. małopolskie ; okręg) – mapy turystyczne 2. Ciężkowicko-Rożnowski Park Krajobrazowy – mapy turystyczne 3. Popradzki Park Krajobrazowy – mapy turystyczne

912(438)MA  
b20885313

524/2009

### **Olkusz (okolice).** 1:25 000 [i.e. ca 1:38 500]

Olkusz : arkusz = sheet / Państwowy Instytut Geologiczny ; aut.: Józef Lis [et al.]; projekt kartogr. i topogr.: Janina Małecka, Teresa Lipniacka, Michał Dziubielski ; red. Anna Pasieczna. – Skala 1:25 000 [i.e. ca 1:38 500], podziałka liniowa ; ukł. współrzędnych geodezyjnych 1992 (E 19°30'30"-E 19°37'30"/N 50°20'00"-N 50°15'00"). – Warszawa : Państwowy Instytut Geologiczny, 2008 (Warszawa: Argraf Sp. z o.o.). – 1 atlas (20 tekst, 63 mapy s.) : kolor ; 30 cm + CD-ROM.

(Szczegółowa mapa geochemiczna Górnego Śląska 1:25 000).

Podkład topogr. na podst. Mapy topograficznej 1:50 000, ark. Olkusz M-34-64-A. – Dokument towarzyszący: Olkusz : arkusz = sheet [Dokument elektroniczny]. Dane kartograficzne. Warszawa : Państwowy Instytut Geologiczny, 2008. 1 dysk optyczny (CD-ROM) : kolor ; 12 cm. Wymagania systemowe: Internet 7.0 lub Firefox; karta graficzna; czytnik CD-ROM. Tyt. z ekranu tyt. – Wykonano na zamówienie Ministra Środowiska za środki finansowe wypłacone przez Narodowy Fundusz Ochrony Środowiska i Gospodarki Wodnej. – Cop. by Ministerstwo Środowiska, Warszawa 2008. – Mapy w jęz. pol., teksty i legendy także w jęz. ang.

ISBN 978-83-7538-223-5

1. Olkusz (woj. małopolskie ; okręg) – geologia – mapy 2. Olkusz (woj. małopolskie ; okręg) – gleba – chemia – mapy 3. Geochemia – Polska – mapy

912(438)MA  
b23536743

525/2009

### **Szczawnica.** 1:10 000, 1:12 500

Szczawnica : plan miasta 1:10 000 ; Plan Szlachtowej i Jaworek z okolicami w skali 1:12 500 / oprac. Jeremi Melnik. – Skala 1:10 000. – Skala 1:12 500. – Piastów : Rewasz, 2009. – 2 mapy na 1 ark. : kolor ; ark. pap. 34x49 cm, złoż. 17x12 cm.

Tyt. panelowy. – Treść turyst. oprac. na podst. inform. zebranych w terenie przez: Piotra Antonia, Adama Kulewskiego, Jana Jacka Swianiewicza. – Rzeźba terenu: poziomice, punkty wysokości. – Recto: indeks ulic. – Cop. by "Rewasz" 2009. – Dok. kartogr. w jęz. pol.

ISBN 978-83-89188-84-7

1. Szczawnica (woj. małopolskie) – mapy 2. Jaworki (woj. małopolskie ; okręg) – mapy 3. Szlachtowa (woj. małopolskie ; okręg) – mapy

912(438)MA  
b24026141

526/2009

### **Tarnów.** 1:13 000, 1:18 000, 1:17 000

Tarnów : skala 1:13 000 ; Bochnia 1:18 000 ; Brzesko 1:18 000 ; Dąbrowa Tarnowska 1:17 000 : plan miasta = city plan = Stadtplan = plan de la ville / Daunpol sp. z o.o. Wydawnictwo Kartograficzne. – Skala 1:13 000. – Skala 1:18 000. – Skala 1:17 000. – Warszawa : DAUNPOL, [2008]. – 4 mapy na 1 ark. : dwustronny, kolor. ; ark. pap. 68x96 cm, złoż. 24x13 cm.

Tyt. panelowy. – Data wyd. ustalona z wydawcą. – Rzeźba terenu: punkty wysokości. – Mapa poboczna: Okolice Tarnowa, 1:300 000, 29x43 cm. – Verso: indeks ulic. – PILOT - logo handlowe DAUNPOL. – Cop. DAUNPOL sp z o.o. Wydawnictwo Kartograficzne. – Treść mapy w jęz. pol., legenda także w jęz. ang., niem. i fr.

ISBN 978-83-89152-78-7

1. Tarnów (woj. małopolskie) – mapy 2. Bochnia (woj. małopolskie) – mapy 3. Brzesko (woj. małopolskie) – mapy 4. Dąbrowa Tarnowska (woj. małopolskie) – mapy 5. Tarnów (woj. małopolskie ; okręg) – mapy drogowe

912(438)MA  
b23872688

527/2009

### **Tarnów. 1:15 000**

Tarnów : plany miast 1:15 000 : Bochnia, Brzesko, Dębica / oprac. Polskie Przedsiębiorstwo Wydawnictw Kartograficznych im. E. Romera ; red.: Beata Konopska i Michał Starzewski ; zespół red.: Małgorzata Basińska [et al.]. – Wyd. 2, oprac. planu zakończono w lutym 2008 r. – Skala 1:15 000. – Warszawa : PPWK, 2008. – 1 mapa : kolor. ; ark. pap. 66x96 cm, złoż. 22x12 cm.

Tyt. panelowy. – Data wyd. z CIP. – Treść turyst. oprac. na podst. materiałów Tarnowskiego Regionalnego Centrum Koordynacji i Obsługi Turystyki. – Mapy poboczne: Bochnia, 1:20 000, 43x35 cm; [Bochnia] Centrum miasta, 1:10 000, 9x9 cm; Brzesko, 1:20 000, 20x23 cm; Dębica, 1:20 000, 43x35 cm; [Tarnów] Centrum miasta, 1:7 500, 16x21 cm; Okolice Tarnowa [mapa samochodowa], 1:250 000, 21x35 cm. – Recto i verso: indeksy ulic i inform. adresowe. – COPERNICUS - logo handlowe PPWK. – Nr kat. 51-160-70-03. – Cop. by PPWK S.A. – Treść mapy w jęz. pol., legenda także w jęz. ang. i niem.

ISBN 978-83-7539-198-5

1. Tarnów (woj. małopolskie) – mapy 2. Bochnia (woj. małopolskie) – mapy 3. Brzesko (woj. małopolskie) – mapy 4. Dębica (woj. podkarpackie) – mapy 5. Tarnów (woj. małopolskie ; okręg) – mapy drogowe

912(438)MA  
b22986972

528/2009

### **Zakopane. 1:11 500**

Zakopane : plan miasta : skala 1:11 500 = town plan = Stadtplan / oprac. Wydawnictwo Turystyczne PLAN ; zespół red.: Daniel Jończy, Mariusz Szpadel, Marcin Papaj. – Wyd. 2, nowa ed. – Skala 1:11 500. – Jelenia Góra : PLAN, 2009. – 1 mapa : kolor. ; 56x80 cm, złoż. 24x12 cm.

Tyt. panelowy. – Rzeźba terenu: poziomice, punkty wysokości, rys. i sygnatury skał. – Mapa poboczna: Zakopane - centrum, 1:8 000, 32x33 cm. – Recto: spis ulic. – Verso: inform. turyst.-krajozn. z fot. – Galileos - logo handlowe. – Treść mapy i tekst w jęz. pol., legenda także w jęz. niem.

ISBN 978-83-60975-67-1

1. Zakopane (woj. małopolskie) – mapy

912(438)MA  
b24325375

529/2009

### **Zakopane. 1:12 500**

Zakopane : plan miasta 1:12 500 / oprac. Polskie Przedsiębiorstwo Wydawnictw Kartograficznych im. E. Romera S.A. ; red.: Beata Konopska, Cezary Mazur, Michał Starzewski ; zespół red.: Jarosław Jakubiak [et al.] ; cieniowanie: Radosław Przebitkowski. – Wyd. 5 / red. wyd. Jan Goleń. – Skala 1:12 500. – Warszawa : PPWK, 2008. – 1 mapa : kolor. ; ark. pap. 44x84 cm, złoż. 22x12 cm.

Tyt. panelowy. – Treść turyst. oprac. na podst. materiałów Macieja Walickiego. – Data wyd. z CIP. – Rzeźba terenu: poziomice, cieniowanie, punkty wysokości, sygnatury skarp. – Verso: indeks ulic, inform. krajozn. z fot., inform. adresowy, kalendarium stałych imprez kulturalnych i sportowych. – COPERNICUS - logo handlowe PPWK. – Nr kat. 51-173-21-07. – Cop. by PPWK S.A. – Treść mapy w jęz. pol., legenda także w jęz. ang. i niem.

ISBN 978-83-7339-095-7

1. Zakopane (woj. małopolskie) – mapy

912(438)MA  
b22344597

530/2009

### **Zakopane. 1:12 500**

Zakopane : plan miasta 1:12 500 / oprac. Polskie Przedsiębiorstwo Wydawnictw Kartograficznych im. E. Romera S.A. ; red.: Beata Konopska, Cezary Mazur, Michał Starzewski ; zespół red. Jarosław Jakubiak [et al.] ; cieniowanie Radosław Przebitkowski. – Wyd. 6 / red. wyd. Jan Goleń. – Skala 1:12 500. – Warszawa : PPWK, 2009. – 1 mapa : kolor. ; 44x84 cm, złoż. 22x12 cm.

Tyt. panelowy. – Treść turyst. oprac. na podst. materiałów Macieja Walickiego. – Data wyd. z CIP. – Rzeźba terenu: poziomice, cieniowanie, punkty wysokości, sygnatury skarp. – Verso: indeks ulic, inform. turyst.-krajozn. z fot., inform. adresowy, kalendarium stałych imprez kulturalnych i sportowych. – COPERNICUS - logo handlowe PPWK. – Nr kat. 51-173-21-08. – Cop. by PPWK S.A. – Treść mapy w jęz. pol., legenda także w jęz. ang. i niem.

ISBN 978-83-7539-288-3

1. Zakopane (woj. małopolskie) – mapy

912(438)MA  
b23401205

531/2009

### **Zakopane. 1:15 000**

Zakopane : plan miasta 1:15 000 = city plan = plan goroda / Wydawnictwo Kartograficzne EKO-GRAF Spółka z o.o. ; oprac. mapy Krzysztof Marciniak ; cieniowanie komput. Tomasz Bieroński ; teksty Jerzy Błędowski ; zdj.: Janusz Czerwiński, Roman Janusiewicz. – Skala 1:15 000. – Wrocław : EKO-GRAF, cop. 2009/2010. – 1 mapa : kolor. ; 47x67 cm, złoż. 24x12 cm.

Tyt. panelowy. – Rzeźba terenu: poziomice, punkty wysokości, rys. skał. – Mapy poboczne: Centrum [Zakopanego], 1:10 000, 15x18 cm; Szlaki Turystyczne, [ca 1:75 000], 23x36 cm; [Woj. małopolskie cz. pld.], 1:600 000, 23x12 cm. – Verso: inform. turyst. i teleadresowy z fot. – EKO-GRAF, Wrocław 2009/2010. – Treść mapy w jęz. pol., tekst i legenda także w jęz. ang. i ros.

ISBN 978-83-86645-96-1

1. Zakopane (woj. małopolskie) – mapy 2. Tatry – Polska – mapy turystyczne 3. Małopolskie, województwo – mapy drogowe  
912(438)MA  
b24175572

532/2009

### **Zawoja (gmina). 1:30 000**

Gmina Zawoja : Babiogórski Park Narodowy : mapa turystyczna 1:30 000 = tourist map = turistická mapa / Wydawnictwo Witański. – Wyd. 6 zm. – Skala 1:30 000. – Katowice : Wydawnictwo Witański, 2009. – 1 mapa : kolor. ; 69x49 cm, złoż. 25x14 cm.

Tyt. panelowy. – Mapę wydano przy współpracy z Babiogórskim Parkiem Narodowym. – Układ współrzędnych zgodny z WGS 84. – Rzeźba terenu: poziomice, punkty wysokości, rys. skał. – Verso: indeks wsi i przysiółków, inform. turyst.-krajozn. z fot. – Cop.1995-2009 Wydawnictwo Witański. – Treść mapy w jęz. pol., legenda także w jęz. ang. i czes.

ISBN 978-83-87502-65-2

1. Zawoja (woj. małopolskie ; okręg) – mapy turystyczne 2. Babia Góra – Polska – mapy turystyczne  
912(438)MA+912(438-751)  
b24327487

533/2009

**Małopolska.** Do Małopolski! : mapa panoramiczna stacji narciarskich *zob. poz. 125*

## **912(438)MZ Województwo mazowieckie**

### **Celestynów (okolice). [ca 1:39 000]**

Mapa przyrodnicza Celestynowa i okolic / oprac. Agencja Reklamowa CMYK ; oprac. merytoryczne i fot.: Paweł Ajdacki, Paweł Tywoniuk. – [Skala ca 1:39 000]. – Celestynów ; Otwock : PTTK Oddział, 2008. – 1 mapa : kolor. ; 47x40 cm, złoż. 21x15 cm, w okł.

Tyt. okł. – Mapa poboczna: [Celestynów, ca 1:21 000], 12x17 cm. – Recto: indeks ulic, fot. – Verso: inform. przyrodniczy i turyst.-krajozn. z fot. – Verso okł.: dane statyst. o gminie Celestynów, inform. teledresowy. – Sponsorem publikacji jest Urząd Gminy w Celestynowie. – Publikacja ukazała się dzięki dofinansowaniu przez Wojewódzki Fundusz Ochrony Środowiska i Gospodarki Wodnej w Warszawie. – Dok. kartogr. w jęz. pol.

ISBN 978-83-920982-5-6

1. Celestynów (woj. mazowieckie, pow. Otwock ; okręg) – mapy turystyczne 2. Celestynów (woj. mazowieckie, pow. Otwock) – mapy  
912(438)MZ  
b23809589

534/2009

### **Garwolin. 1:10 000**

Garwolin : plan miasta 1:10 000 / oprac. graf. Urząd Miasta Garwolin. – Skala 1:10 000. – Garwolin : Urząd Miasta, 2008. – 1 mapa : kolor. ; 49x57 cm, złoż. 24x12 cm.

Tyt. panelowy. – Recto: spis ulic, herb miasta, mapa pogładowa lokalizująca Garwolin w Polsce. – Verso: tekst inform. z fot., wykaz ważniejszych instytucji, reklamy. – Mapę wydano staraniem Urzędu Miasta Garwolin. – Dok. kartogr. w jęz. pol.

ISBN 83-917882-3-7

1. Garwolin (woj. mazowieckie) – mapy  
912(438)MZ  
b23374032

535/2009

### **Grójec (okolice). 1:55 000**

Od Grójca do Góry Kalwarii : mapa okolic leżących na południe od Warszawy : skala 1:55 000 / Vanellus, Wiesław Czajka ; aut. mapy, oprac. kartogr. i red. techn. Wiesław Czajka. – Skala 1:55 000. – Warszawa : VANELLUS, 2008. – 1 mapa : kolor. ; 49x66 cm, złoż. 27x19 cm.

Tyt. panelowy. – Rzeźba terenu: cieniowanie, punkty wysokości. – Cop. Vanellus, Wiesław Czajka. – Dok. kartogr. w jęz. pol.

ISBN 978-83-919107-4-0

1. Grójec (woj. mazowieckie ; okręg) – mapy 2. Góra Kalwaria (woj. mazowieckie ; okręg) – mapy 3. Warszawa (okręg) – mapy  
912(438)MZ  
b20885647

536/2009

### **Mazowieckie, województwo. 1:300 000**

Mapa nawigacyjna do celów lotniczych : województwo mazowieckie 1:300 000 / treść lotnicza PIWOT ; treść topogr. i red. mapy PPWK Sp. z o.o. ; dane na mapie są aktualne na dzień 31.03.2009 r. – Skala 1:300 000. – [Warszawa] : PIWOT, 2009. – 1 mapa : kolor. ; ark. pap. 108x98 cm, złoż. 22x12 cm.

Tyt. panelowy. – Rzeźba terenu: punkty wysokości. – PIWOT - marka właściciela. – Płowot cop. PUH Stopklatka. – Cop. by PPWK Sp. z o.o. – Dok. kartogr. w jęz. pol.

ISBN 978-83-929239-0-9

1. Mazowieckie, województwo (od 1999) – mapy lotnicze  
912(438)MZ  
b23924226

537/2009

## **Mazowieckie, województwo.** [ca 1:435 000]

Województwo mazowieckie / Wydawnictwo Pergamena, Jan Zając ; projekt i oprac. graf.: Kazimierz Kaliski, Ksawery Kaliski. – [Skala ca 1:435 000]. – Katowice : Pergamena, [2002]. – 1 mapa : kolor. ; ark. pap. 91x97 cm, na wałkach.

Tyt. z mapy. – Data wyd. ustalona z wydawcą. – Mapa stylizowana na mapę dawną, bogato zdobiona, z ozdobną pieczęcią lakową. – Bordiura: herby powiatów i gmin. – Nad mapą, w kartuszkach godło Polski z herbem woj. mazowieckiego oraz wiersz T. Lenartowicza. – Pod mapą rys. perspektywiczny z charakterystycznymi budowlami i krajobrazem woj. dolnośląskiego oraz galeria postaci ważnych w historii regionu i wiersz W. Broniewskiego. – Cop. by Wydawnictwo Pergamena, Jan Zając. – Dok. kartogr. w jęz. pol.

ISBN 83-914051-2-5

1. Mazowieckie, województwo (od 1999) – mapy ścienne  
912(438)MZ  
b24026803

538/2009

## **Płock.** 1:14 400

Płock : plan miasta : skala 1:14 400. – Skala 1:14 400. – Suwałki : A&M, [1999]. – 1 mapa : kolor. ; 96x66 cm, złoż. 24x11 cm.

Tyt. panelowy. – Recto: wykaz firm oznaczonych numerami na planie. – Verso: indeks ulic, reklamy. – Dok. kartogr. w jęz. pol.

ISBN 83-911864-1-5

1. Płock (woj. mazowieckie) – mapy  
912(438)MZ  
b2442478x

539/2009

## **Płock.** 1:20 000

Płock : plan miasta : skala 1:20 000 / [Geoplan Sp. z o.o.]. – Skala 1:20 000. – Bielsko-Biała : Geoplan, [2009]. – 1 mapa : kolor. ; 69x68 cm.

Tyt. znad mapy. – Rzeźba terenu: punkty wysokości. – Mapa poboczna: Płock Centrum, 1:10 000, 13x18 cm. – Recto: indeks ulic, wokół planu reklamy firm. – Dok. kartogr. w jęz. pol.

1. Płock (woj. mazowieckie) – mapy  
912(438)MZ  
b24030582

540/2009

## **Radom.** 1:22 000

Radom : plan miasta : skala 1:22 000 / [Geoplan Sp. z o.o.]. – Ed. 2. – Skala 1:22 000. – Bielsko-Biała : Geoplan, [2009]. – 1 mapa : kolor. ; 68x71 cm.

Tyt. znad mapy. – Rzeźba terenu: punkty wysokości. – Mapa poboczna: [Radom] Centrum, 1:10 000, 16x20 cm. – Recto: indeks ulic, wokół planu reklamy firm. – Dok. kartogr. w jęz. pol.

1. Radom (woj. mazowieckie) – mapy  
912(438)MZ  
b24031501

541/2009

## **Radom (okolice).** 1:20 000

Radom, Białobrzegi, Kozienice, Pionki, Przysucha, Szydłowiec : plany miast 1:20 000 / oprac. Polskie Przedsiębiorstwo Wydawnictw Kartograficznych im. E. Romera S.A. ; red.: Beata Konopska, Michał Starzewski ; zespół red.: Mikołaj Czacopoulos [et al.]. – Wyd. 2, aktual. planu zakończono w kwietniu 2007 r. – Skala 1:20 000. – Warszawa : PPWK, 2008. – 6 map na 1 ark. : dwustronny, kolor. ; ark. pap. 66x84 cm, złoż. 22x12 cm, laminowany.

Tyt. panelowy. – Treść turyst. oprac. na podst. materiałów Marka Ziółkowskiego. – Data wyd. z CIP. – Mapy poboczne: [Radom] Centrum miasta, 1:20 000, 22x24 cm; Okolice Radomia, 1:250 000, 21x23 cm; Okolice Radomia. Atrakcje turystyczne, 1:700 000, 20x24 cm. – Recto: indeks ulic Radomia. – Verso: indeksy ulic pozostałych miast, inform. adresowy, komunikacja Radomia. – COPERNICUS - logo handlowe PPWK. – Nr kat. 57-148-55-01. – Cop. by PPWK S.A. – Treść mapy w jęz. pol., legenda także w jęz. ang. i niem.

ISBN 978-83-7539-177-0

1. Radom (woj. mazowieckie) – mapy 2. Białobrzegi (woj. mazowieckie, pow. Białobrzegi) – mapy 3. Kozienice (woj. mazowieckie) – mapy  
4. Pionki (woj. mazowieckie) – mapy 5. Przysucha (woj. mazowieckie) – mapy 6. Szydłowiec (woj. mazowieckie) – mapy 7. Radom (woj. mazowieckie ; okręg) – mapy turystyczne 8. Radom (woj. mazowieckie ; okręg) – mapy drogowe

912(438)MZ  
b23000922

542/2009

## **Warszawa.** 1:17 500

Warszawa : atlas miasta 1:17 500 = City Atlas = Stadttatlas / oprac. Polskie Przedsiębiorstwo Wydawnictw Kartograficznych im. E. Romera, S.A. ; red.: Beata Konopska, Michał Starzewski ; zespół red.: Ewa Kowalska [et al.] ; zespół inform. geogr.: Jacek Ruciński [et al.]. – Wyd. 3 = 3 edition = 3 Ausgabe, aktual. zakończono w listopadzie 2007 r. – Skala 1:17 500. – Warszawa : PPWK, 2008. – 1 atlas (s. III-IX, 2-96 mapy, 97-105 tekst, 106-120 indeks) : kolor. ; 24 cm, skoroszyt.

Data wyd. z CIP. – Wewnętrzna s. okł.: mapa skorowidzowa. – Indeks ulic. – Tekst: wykaz linii komunikacji miejskiej. – Atlas składa się z: centra dzielnic w skali 1:10 000, plany adresowe osiedli, plany centrów handlowych. – COPERNICUS - logo handlowe PPWK. – Nr kat. 52-001-41-02. – Cop. by PPWK im. E. Romera S.A. – Mapy i tekst w jęz. pol., legenda także w jęz. ang. i niem.

ISBN 978-83-7539-099-5

1. Warszawa – mapy  
912(438)MZ  
b2222810x

543/2009

**Warszawa. 1:17 500**

Warszawa : atlas miasta 1:17 500 = City Atlas = Stadttatlas / oprac. Polskie Przedsiębiorstwo Wydawnictw Kartograficznych im. E. Romera, S.A. ; red.: Beata Konopska, Michał Starzewski ; zespół red.: Ewa Kowalska [et al.] ; zespół informacji geogr.: Jacek Ruciński [et al.]. – Wyd. 3 = 3 edition = 3 Ausgabe, aktual. zakończono w listopadzie 2007 r. – Skala 1:17 500. – Warszawa : PPWK, 2008. – 1 atlas (s. III-IX, 2-96 mapy, 97-105 tekst, 106-120 indeks) : kolor. ; 24 cm, skoroszyt.

Data wyd. z CIP. – Wewnętrzna s. okł. mapa skorowidzowa. – Rzeźba terenu: punkty wysokości, sygnatury skarp. – Indeks ulic, komunikacja miejska. – Atlas zawiera także mapy: Okolice Warszawy, 1:300 000; Centrum miasta, 1:10 000; Stara Ochota, 1:10 000; Stary Mokotów, 1:10 000; Stary Żoliborz, 1:10 000; Stara Praga, 1:10 000; plany adresowe osiedli oraz plany centrów handlowych. – COPERNICUS - logo handlowe PPWK. – Nr kat. 52-001-41-04. – Cop. by PPWK im. E. Romera S.A. – Mapy i teksty w jęz. pol., legenda także w jęz. ang. i niem.

ISBN 978-83-7539-267-8

1. Warszawa – mapy 2. Warszawa (okręg) – mapy drogowe

912(438)MZ

b23423298

544/2009

**Warszawa. 1:17 500, 1:550 000**

Warszawa : atlas miasta 1:17 500 = City atlas = Stadttatlas ; Polska dla kierowców zawodowych : atlas samochodowy 1:550 000 / oprac. Polskie Przedsiębiorstwo Wydawnictw Kartograficznych im. E. Romera, S.A. ; red.: Beata Konopska, Michał Starzewski ; zespół red.: Ewa Kowalaka [et al.] ; zespół inform. geogr.: Jacek Ruciński [et al.]. – Wyd. 3 = 3 Ed. = 3 Ausgabe, aktual. zakończono w listopadzie 2007 r. – Skala 1:17 500. – Skala 1:550 000. – Warszawa : PPWK, 2008. – 2 atlasy w 1 wol. (1 atlas: s. tekst [I-II], mapy III-IX, mapy 2-96, tekst 97-105, indeks 106-120; 2 atlas: s. mapy 2-64, indeks 65-96) : kolor. ; 25 cm, skoroszyt.

Data wyd. z CIP. – Rzeźba terenu: punkty wysokości. – Spis ulic do planu Warszawy i indeks miejscowości do atlasu samochodowego Polski. – Atlas składa się z: Warszawa atlas miasta, 1:17 500; Polska dla kierowców zawodowych atlas samochodowy, 1:550 000. – COPERNICUS - logo handlowe PPWK. – Nr kat. 52-001-80-01. – Cop. by PPWK S.A. – Atlas w jęz. pol., legenda także w jęz. ang. i niem.

ISBN 978-83-7539-158-9

1. Warszawa – mapy 2. Polska – mapy drogowe

912(438)MZ+912(438)

b22227775

545/2009

**Warszawa. 1:20 000**

Atlas Warszawy dla kierowców : atlas miasta 1:20 000 = City Atlas for Drivers = Stadttatlas für Fahrer / oprac. Polskie Przedsiębiorstwo Wydawnictw Kartograficznych im. E. Romera, S.A. ; red.: Beata Konopska, Michał Starzewski ; zespół red. Michał Starzewski [et al.]. – Wyd. 5 = 5 edition = 5 Ausgabe. – Skala 1:20 000. – Warszawa : PPWK, 2008. – 1 atlas (s.IV-XIII, 2-93 mapy, 94-219 indeks) : kolor. : 24 cm, skoroszyt.

Data wyd. z CIP. – Wewnętrzna s. okł. mapa skorowidzowa. – Opisowy indeks ulic Warszawy, indeks części miasta i pozostałych miejscowości. – Atlas zawiera także mapy: Okolice Warszawy, 1:250 000; Mapa ograniczeń w ruchu ciężarowym, 1:150 000; Centrum miasta, 1:10 000; Stara Ochota, 1:10 000; Stary Mokotów, 1:10 000; Stary Żoliborz, 1:10 000; Stara Praga, 1:10 000; plany adresowe osiedli; plany centrów handlowych i portu lotniczego. – COPERNICUS - logo handlowe PPWK. – Nr kat. 52-011-01-05. – Cop. by PPWK im. E. Romera S.A. – Mapy i tekst w jęz. pol., legenda także w jęz. ang. i niem.

ISBN 978-83-7539-244-9

1. Warszawa – mapy 2. Warszawa (okręg) – mapy

912(438)MZ

b22997866

546/2009

**Warszawa. 1:20 000**

Warszawa : atlas aglomeracji 1:20 000 = City Atlas of Warsaw and Suburbs = Städtatlas Warschau mit Umgebung / oprac. Polskie Przedsiębiorstwo Wydawnictw Kartograficznych im. E. Romera, S.A. ; red.: Beata Konopska, Michał Starzewski ; zespół red.: Bożenna Kobert [et al.] ; zespół informacji geogr.: Jacek Ruciński [et al.]. – Wyd. 3 = 3 edition = 3 Ausgabe, aktual. zakończono w marcu 2008 r. – Skala 1:20 000. – Warszawa : PPWK, 2008. – 1 atlas (s. IV-XI, 2-142 mapy, 143-152 tekst, 153-182 indeks) : kolor. ; 24 cm, skoroszyt.

Data wyd. z CIP. – Wewnętrzna s. okł. mapa skorowidzowa. – Indeksy ulic, komunikacja miejska. – Atlas zawiera także mapy: Okolice Warszawy, 1:250 000; Tranzyt przez Warszawę, 1:150 000; Centrum Warszawy, 1:10 000. – COPERNICUS - logo handlowe PPWK. – Nr kat. 52-002-31-03. – Cop. by PPWK im. E. Romera S.A. – Mapy i tekst w jęz. pol., legenda także w jęz. ang. i niem.

ISBN 978-83-7539-192-3

1. Warszawa – mapy 2. Warszawa – Centrum – mapy 3. Warszawa (okręg) – mapy

912(438)MZ

b22286123

547/2009

**Warszawa. 1:20 000**

Warszawa : atlas aglomeracji 1:20 000 = City Atlas of Warsaw and Suburbs = Städtatlas Warschau mit Umgebung / oprac. Polskie Przedsiębiorstwo Wydawnictw Kartograficznych im. E. Romera, S.A. ; red.: Beata Konopska, Michał Starzewski ; zespół red.: Bożenna Kobert [et al.] ; zespół informacji geogr.: Jacek Ruciński [et al.]. – Wyd. 4 = 4 edition = 4 Ausgabe, aktual. zakończono w październiku 2008 r. – Skala 1:20 000. – Warszawa : PPWK, [2008]. – 1 atlas (s. IV-XI, 2-142 mapy, 143-174 indeks) : kolor. ; 24 cm, skoroszyt.

Wewnętrzna s. okł. mapa skorowidzowa. – Indeksy ulic. – Atlas zawiera także mapy: Okolice Warszawy, 1:250 000; Tranzyt przez Warszawę, 1:150 000; Centrum Warszawy, 1:10 000. – COPERNICUS - logo handlowe PPWK. – Nr kat. 52-002-31-04. – Cop. by PPWK im. E. Romera S.A. – Treść map i tekst w jęz. pol., legenda także w jęz. ang. i niem.

ISBN 978-83-7539-307-1

1. Warszawa – mapy 2. Warszawa – Centrum – mapy 3. Warszawa (okręg) – mapy  
912(438)MZ  
b23809541

548/2009

### **Warszawa. 1:20 000**

Warszawa : atlas miasta i okolic : skala 1:20 000 / Daunpol Sp. z o.o. Wydawnictwo Kartograficzne ; współpr. Agencja Kartograficzna Interkart. – Skala 1:20 000. – Warszawa : DAUNPOL, 2008. – 1 atlas (s. IIV-VII, 1-104 mapy, 105-137 indeks) : kolor. ; 24 cm, skoroszyt.

Rzeźba terenu: punkty wysokości, rys. skarp. – Wewnętrzna s. okł. mapa skorowidzowa. – Indeksy ulic wg miast i gmin. – Atlas przedstawia 194 miejscowości. – PILOT - logo handlowe DAUNPOL. – Cop. DAUNPOL sp. z o.o. Wydawnictwo Kartograficzne. – Atlas w jęz. pol., legenda także w jęz. ang., niem. i fr.

ISBN 978-83-7475-115-5

1. Warszawa – mapy 2. Warszawa (okręg) – mapy

912(438)MZ

b23873735

549/2009

### **Warszawa. 1:26 000**

Warsaw : City Map 1:26 000 = Warszawa / oprac. Polskie Przedsiębiorstwo Wydawnictw Kartograficznych im. E. Romera S.A. ; red.: Beata Konopska, Michał Starzewski ; zespół red.: Ewa Kowalska [et al.]. – Wyd. 2. – Skala 1:26 000. – Warszawa : PPWK, 2008. – 1 mapa : kolor. ; 131x87 cm, złoż. 24x13 cm, całość w okł. + broszura (32 s.).

Tyt. okł. – Data wyd. z CIP – Mapa poboczna: Centrum, 1:10 000, 30x30 cm. – Broszura zawiera indeks ulic. – COPERNICUS - logo handlowe PPWK. – Nr kat. 51-166-62-22. – Cop. by PPWK S.A. – Treść mapy w jęz. pol., legenda także w jęz. ang. i niem.

ISBN 978-83-7539-055-1

1. Warszawa – mapy 2. Warszawa – Centrum – mapy

912(438)MZ

b20764686

550/2009

### **Warszawa. 1:26 000**

Warszawa : atlas miasta 1:26 000 = City atlas of Warsaw = Städtatlas Warschau / Oprac. Polskie Przedsiębiorstwo Wydawnictw Kartograficznych im. E. Romera, S.A. ; red.: Beata Konopska, Michał Starzewski ; zespół red.: Ewa Chwedoruk [et al.]. – Wyd. 3, aktual. treści topograficznej - czerwiec 2008, aktual. komunikacji - luty 2008. – Skala 1:26 000. – Warszawa : PPWK, 2008. – 1 atlas (s. 2-56 mapy, 57-80 indeks, 81-112 tekst) : kolor. ; 22 cm, skoroszyt.

(Wygodny Format).

Data wyd. z CIP – Indeks ulic, przewodnik po zabytkach z fot. – Atlas zawiera także: plany adresowe osiedli. – COPERNICUS - logo handlowe PPWK. – Nr kat. 52-001-90-03. – Cop. by PPWK im. E. Romera S.A. – Mapy i tekst w jęz. pol., legenda także w jęz. ang. i niem.

ISBN 978-83-7539-246-3

1. Warszawa – mapy

912(438)MZ

b23251864

551/2009

### **Warszawa. 1:26 000**

Warszawa : plan miasta : skala 1:26 000 = city plan = Stadtplan = plan de la ville / Daunpol sp. z o.o. Wydawnictwo Kartograficzne. – Skala 1:26 000. – Warszawa : DAUNPOL, 2008. – 1 mapa : dwustronny, kolor. ; ark.pap. 68x96 cm, złoż. 24x13 cm, laminowany.

Tyt. panelowy. – Rzeźba terenu: punkty wysokości. – Mapa poboczna: Warszawa Centrum, 1:12 500, 28x17 cm. – Verso: indeks ulic. – PILOT - logo handlowe DAUNPOL. – Cop. DAUNPOL sp. z o.o. Wydawnictwo Kartograficzne. – Treść mapy w jęz. pol., legenda także w jęz. ang., niem. i fr.

ISBN 978-83-7475-305-0

1. Warszawa – mapy 2. Warszawa – Centrum – mapy

912(438)MZ

b23885361

552/2009

### **Warszawa. 1:26 000**

Warszawa : plan miasta : skala 1:26 000 = city plan = Stadtplan = plan de la ville / Daunpol sp. z o.o. Wydawnictwo Kartograficzne. – Skala 1:26 000. – Warszawa : DAUNPOL, 2009. – 1 mapa : dwustronny, kolor. ; ark. pap. 68x96 cm, złoż. 24x13 cm.

Tyt. panelowy. – Rzeźba terenu: punkty wysokości. – Mapa poboczna: Warszawa centrum, 1:12 500, 28x18 cm. – Verso: indeks ulic. – PILOT - logo handlowe DAUNPOL. – Cop. DAUNPOL sp. z o.o., Wydawnictwo Kartograficzne. – Treść mapy w jęz. pol., legenda także w jęz. ang., niem. i fr.

ISBN 978-83-7475-179-7

1. Warszawa – mapy 2. Warszawa – Centrum – mapy

912(438)MZ

b23872469

553/2009

### **Warszawa. 1:26 000**

Warszawa : plan miasta 1:26 000 / oprac. Polskie Przedsiębiorstwo Wydawnictw Kartograficznych im. E. Romera S.A. ; red.: Beata Konopska, Michał Starzewski ; zespół red. Jacek Sawicki [et al.]. – Wyd. 12, aktual. planu zakończona w lutym 2008 r. – Skala 1:26 000. – Warszawa : PPWK, 2008. – 1 mapa : dwustronny, kolor. ; ark. pap. 108x88 cm, złoż. 22x12 cm.



Tyt. panelowy. – Data wyd. z CIP – Mapa poboczna: Centrum, 1:12 500, 27x21 cm. – Verso: indeks ulic, inform. teleadresowy, wykaz linii komunikacyjnych. – Plan obejmuje zasięgiem także miasto Łomianki. – COPERNICUS - logo handlowe PPWK. – Nr kat. 54-166-31-11. – Cop. by PPWK S.A. – Treść mapy w jęz. pol., legenda także w jęz. ang., niem. i fr.

ISBN 978-83-7539-159-6

1. Warszawa – mapy 2. Warszawa – Centrum – mapy

912(438)MZ

b22987289

554/2009

### **Warszawa. 1:26 000**

Warszawa : plan miasta 1:26 000 / oprac. Polskie Przedsiębiorstwo Wydawnictw Kartograficznych im. E. Romera, S.A. ; red.: Beata Konopska, Michał Starzewski ; zespół red: Jacek Sawicki [et al.]. – Wyd. 12, aktual. planu zakończono w lutym 2008 r. – Skala 1:26 000. – Warszawa : PPWK, 2008. – 1 mapa : dwustronny, kolor. ; ark. pap. 108x88 cm, złoż. 22x13 cm, laminowany.

Tyt. panelowy. – Data wyd. z CIP – Mapa poboczna: Centrum [Warszawy], 1:12 500, 27x21 cm. – Verso: indeks ulic, inform. teleadresowy, wykaz linii komunikacyjnych. – COPERNICUS - logo handlowe PPWK. – Nr kat. 54-166-55-01. – Cop. by PPWK S.A. – Treść mapy w jęz. pol., legenda także w jęz. ang., niem. i fr.

ISBN 978-83-7539-160-2

1. Warszawa – mapy 2. Warszawa – Centrum – mapy

912(438)MZ

b22987204

555/2009

### **Warszawa. 1:26 000**

Warszawa : plan miasta 1:26 000 / oprac. Polskie Przedsiębiorstwo Wydawnictw Kartograficznych im. E. Romera S.A. ; red.: Beata Konopska, Michał Starzewski ; zespół red. Jacek Sawicki [et al.]. – Wyd. 13, aktual. planu zakończono w październiku 2008 r. – Skala 1:26 000. – Warszawa : PPWK, [2008]. – 1 mapa : dwustronny, kolor. ; ark. pap. 108x88 cm, złoż. 22x12 cm.

Tyt. panelowy. – Mapa poboczna: Centrum [Warszawy], 1:12 500, 27x21 cm. – Verso: indeks ulic, inform. teleadresowy, wykaz linii komunikacyjnych. – Plan obejmuje zasięgiem także miasto Łomianki. – COPERNICUS - logo handlowe PPWK. – Nr kat. 51-166-31-12. – Cop. by PPWK S.A. – Treść mapy w jęz. pol., legenda także w jęz. ang., niem. i fr.

ISBN 978-83-7539-301-9

1. Warszawa – mapy 2. Warszawa – Centrum – mapy

912(438)MZ

b23809085

556/2009

### **Warszawa. 1:26 000**

Warszawa : plan miasta 1:26 000 / oprac. Polskie Przedsiębiorstwo Wydawnictw Kartograficznych im. E. Romera S.A. ; red.: Beata Konopska, Michał Starzewski ; zespół red.: Ewa Kowalska [et al.]. – Wyd. 2. – Skala 1:26 000. – Warszawa : PPWK, 2008. – 1 mapa : kolor. ; 132x87 cm, złoż. 24x13 cm, całość w okł. + broszura (32 s.).

Tyt. okł. – Mapa poboczna: Centrum, 1:10 000, 31x30 cm. – Broszura zawiera spis ulic. – COPERNICUS - logo handlowe PPWK. – Nr kat. 51-166-62-02. – Cop. by PPWK S.A. – Treść mapy i tekst w jęz. pol., legenda także w jęz. ang. i niem.

ISBN 978-83-7539-054-4

1. Warszawa – mapy 2. Warszawa – Centrum – mapy

912(438)MZ

b20764418

557/2009

### **Warszawa. 1:26 000**

Warszawa : plan miasta 1:26 000 / oprac. Polskie Przedsiębiorstwo Wydawnictw Kartograficznych im. E. Romera ; zespół red. : Bożenna Kobert, Ewa Kowalska, Izabella Bałut. – Wyd. 6 / red. wyd. Lucyna Bialik. – Skala 1:26 000. – Warszawa : PPWK, 2008. – 1 mapa : kolor. ; 68x47 cm, złoż. 18x10 cm.

Tyt. panelowy. – Data wyd. z CIP – Verso: spis ulic. – Mapa poboczna: Centrum Miasta [Warszawa], 1:10 000, 33x21 cm. – COPERNICUS - logo handlowe PPWK. – Nr kat. 51-166-90-06. – Cop. by PPWK S.A. – Treść mapy w jęz. pol., legenda także w jęz. ang., niem. i fr.

ISBN 978-83-7539-066-7

1. Warszawa – mapy 2. Warszawa – Centrum – mapy

912(438)MZ

b20788137

558/2009

### **Warszawa. 1:26 000**

Warszawa : plan miasta 1:26 000 / oprac. Polskie Przedsiębiorstwo Wydawnictw Kartograficznych im. E. Romera S.A. ; red.: Beata Konopska, Michał Starzewski ; zespół red.: Mikołaj Cacopulos [et al.], aktual. planu zakończono w lutym 2009 r. – Skala 1:26 000. – Warszawa : PPWK, 2009. – 1 mapa : dwustronny, kolor. ; ark. pap. 96x65 cm, złoż. 22x12 cm.

Tyt. panelowy. – Mapa poboczna: Centrum, 1:12 500, 27x21 cm. – Verso: indeks ulic. – Copernicus - logo handlowe PPWK. – Nr kat. 51-166-51-01. – Cop. by PPWK S.A. – Treść mapy w jęz. pol., legenda także w jęz. ang., niem. i fr.

ISBN 978-83-7539-320-0

1. Warszawa – mapy 2. Warszawa – Centrum – mapy

912(438)MZ

b24330012

559/2009

**Warszawa. 1:26 000**

Warszawa : plany miast 1:26 000 / oprac. Polskie Przedsiębiorstwo Wydawnictw Kartograficznych im. E. Romera ; red.: Beata Konopska, Michał Starzewski ; zespół red.: Jacek Sawicki [et al.]. – Wyd. 11, aktual. planu zakończono we wrześniu 2007 r. – Skala 1:26 000. – Warszawa : PPWK, 2008. – 1 mapa : dwustronny, kolor. ; ark. pap. 108x88 cm, złoż. 22x12 cm.

Tyt. panelowy. – Data wyd. z CIP. – Mapa poboczna: Centrum, 1:12 500, 27x21 cm. – Verso: indeks ulic, wykaz linii komunikacyjnych. – COPERNICUS - logo handlowe PPWK. – Nr kat. 51-166-31-10. – Cop. by PPWK S.A. – Treść mapy w jęz. pol., legenda także w jęz. ang., niem. i fr.

ISBN 978-83-7539-048-3

1. Warszawa – mapy 2. Warszawa – Centrum – mapy

912(438)MZ

b20797187

560/2009

**Warszawa. 1:29 000**

Warszawa : plan miasta 1:29 000 / ExpressMap Polska Sp. z o.o. ; oprac. kartogr. Aneta Dźwigala ; oprac. wydaw. Patrycja Punczewicz. – Skala 1:29 000. – Warszawa : ExpressMap Polska, 2008. – 1 mapa : dwustronny, kolor. ; ark. pap. 49x101 cm, złoż. 24x12 cm, laminowany.

Tyt. panelowy. – Mapa poboczna: Centrum, 1:14 500, 24x22 cm. – Recto: spis ulic. – Cop. ExpressMap Polska Sp. z o.o. – Treść mapy w jęz. pol., legenda także w jęz. ang. i niem.

ISBN 978-83-7546-004-9

1. Warszawa – mapy 2. Warszawa – Centrum – mapy

912(438)MZ

b2041920x

561/2009

**Warszawa. 1:75 000**

Warszawa : mapa drogowa 1:75 000 / oprac. tyflokartogr.: Magdalena Polak i Mariusz Olczyk - www.Globe24.pl. – Skala 1:75 000. – Warszawa : Miasto Stołeczne Warszawa, 2008 (s.l. : Krzysztof Ciechanowski). – 1 mapa : kolor. ; 41x43 cm, złoż. 43x30 cm, w tece + broszura ([40] s.).

Tyt. z mapy. – Konsultacje: Fundacja Polskich Niewidomych i Słabowidzących TRAKT. – Verso: tekst dot. treści mapy. – Mapa umieszczona we wspólnej (dla kilku map) tece z logo "Zakończ się w Warszawie". – Broszura wspólna dla wszystkich map umieszczonych w tece. – Treść mapy i legenda w jęz. pol. Alfabet łac. i Braille'a, broszura tylko alfabetem Braille'a.

ISBN 978-83-60830-10-9

1. Warszawa – mapy drogowe 2. Warszawa – mapy dotykowe

912(438)MZ

b24532332

562/2009

**Warszawa. 1:75 000**

Warszawa : mapa ogólna 1:75 000 / oprac. tyflokartogr.: Magdalena Polak i Mariusz Olczyk - www.Globe24.pl. – Skala 1:75 000. – Warszawa : Miasto Stołeczne Warszawa, 2008 (s.l. : Krzysztof Ciechanowski). – 1 mapa : kolor. ; 41x43 cm, złoż. 43x30 cm, w tece + broszura ([40] s.).

Tyt. z mapy. – Konsultacje: Fundacja Polskich Niewidomych i Słabowidzących TRAKT. – Verso: tekst dot. treści mapy. – Mapa umieszczona we wspólnej (dla kilku map) tece z logo "Zakończ się w Warszawie". – Broszura wspólna dla wszystkich map umieszczonych w tece. – Treść mapy i legenda w jęz. pol. Alfabet łac. i Braille'a, broszura tylko alfabetem Braille'a.

ISBN 978-83-60830-09-3

1. Warszawa – mapy dotykowe

912(438)MZ

b24532265

563/2009

**Warszawa. 1:175 000, 1:75 000**

Warszawa w świetle Narodowego Spisu Powszechnego 2002 / Polska Akademia Nauk. Instytut Geografii i Przestrzennego Zagospodarowania im. Stanisława Leszczyckiego ; Marcin Stępnik [et al.]. – Skala 1:175 000. – Skala 1:75 000. – Warszawa : IGiPZ PAN, 2009 (Warszawa : Drukarnia Klimiuk). – 1 atlas (XL tekst, 114 mapy s.) : kolor. ; 30 cm.

(Atlas Warszawy ; z. 11).

Atlas zawiera informacje dotyczące demografii. – Bibliogr. s. XXIX. – Cop. by Instytut Geografii i Przestrzennego Zagospodarowania im. Stanisława Leszczyckiego, PAN, Warszawa 2009. – Atlas w jęz. pol., streszcz. w jęz. ang.

ISBN 978-83-61590-42-2 (z. 11)

1. Warszawa – ludność – od 2001 r. – spis 2. Warszawa – ludność – od 2001 r. – mapy 3. Spis powszechny – Polska – 2002 r.

912(438)MZ

b24032591

564/2009

**Warszawa. [ca 1:1 100 000]**

Zmiany krajobrazu obszaru metropolitalnego Warszawy na przełomie XX i XXI wieku / Bożena Degórska ; Polska Akademia Nauk. Instytut Geografii i Przestrzennego Zagospodarowania im. Stanisława Leszczyckiego ; mapy Bożena Degórska, Aleksandra Deręgowska. – [Skala ca 1:1 100 000]. – Warszawa : IGiPZ PAN, 2008 (Kraków : Poligrafia Inspektoratu Towarzystwa Salezjańskiego). – 1 atlas (s. [5], 150) : mapy, wykresy kolor., tekst ; 30 cm.

(Atlas Warszawy ; z. 10).

Atlas składa się z: Cz. I. Bożena Degórska, Prawidłowości i zróżnicowania przestrzennego i zmian struktury poziomej krajobrazu metropolitalnego Warszawy na przełomie XX i XXI wieku; Cz. II. Bożena Degórska, Aleksandra Deregowska, Mapy. – Bibliogr. s. 81-83. – Atlas wykanano z funduszy projektu badawczego Ministerstwa Nauki i Szkolnictwa Wyższego 3PO4E 049 22. – Atlas w jęz. pol., streszcz. w jęz. ang.

ISBN 978-83-61590-41-5 (z. 10)

1. Warszawa – od 1989 r. – mapy 2. Krajobraz – Polska – od 1989 r. – mapy

912(438)MZ

b23245645

565/2009

### **Warszawa.** [Skale różne]

Stacja metra Ratusz Arsenal : album planów tyflokartograficznych / oprac. tyflokartogr. Ewa Łodzińska, Dagmara Wawro. – [Skale różne]. – Warszawa : Miasto Stołeczne Warszawa, 2009 (Owińska : Studio Tyflografiki Tyflograf). – 1 atlas ([3] tekst, 4 mapy k.) : kolor. ; 29 cm, laminowany.

Na okł. zdj. lotnicze okolic stacji metra Ratusz Arsenal. – Mapy i tekst w jęz. pol. Alfabet łac. i Braille'a.

ISBN 978-83-60830-23-9

1. Warszawa – komunikacja – mapy dotykowe 2. Metro – Polska – mapy dotykowe

912(438)MZ

b24513726

566/2009

### **Warszawa (okolice).** 1:50 000

Rowerowy atlas okolic Warszawy / CARTA BLANCA Sp. z o.o. Grupa Wydawnicza PWN ; red. prowadzący Tomasz Kaliński ; oprac. treści turyst. [mapy]: Jarosław Michalecki, Elżbieta Pilch, Paweł Zalewski ; oprac. map: Patryk Grabski [et al.] ; współpraca: Paweł Kolebacz [et al.]. – Wyd. 3. – Skala 1:50 000. – Warszawa : CARTA BLANCA. Grupa Wydawnicza PWN, 2008. – 1 atlas (s. 4-9 mapy, 10-15 tekst, k. 1-97 mapy, s. 210-217 tekst, 218-231 indeks) : kolor. ; 20 cm, skoroszyt.

Rzeźba terenu: poziomice, punkty wysokości. – Indeks nazw geogr. – Zawiera: Okolice Warszawy, 1:50 000, s. 16-210. – Propozycja tras rowerowych Jakub Karp. – Cop. CARTA BLANCA Sp. z o.o. Grupa Wydawnicza PWN. – Atlas w jęz. pol.

ISBN 978-83-60887-98-1

1. Warszawa (okręg) – mapy turystyczne 2. Turystyka rowerowa – Polska – mapy turystyczne

912(438)MZ

b21027067

567/2009

### **Warszawa (okolice).** 1:100 000

Okolice Warszawy : mapa turystyczna 1:100 000 / oprac. Polskie Przedsiębiorstwo Wydawnictw Kartograficznych im. E. Romera S.A. ; red.: Beata Konopska, Michał Starzewski ; zespół red.: Wojciech Nerlo [et al.] ; zdj.: B. Choma [et al.]. – Wyd. 2. – Skala 1:100 000. – Warszawa : PPWK, 2008. – 1 mapa : kolor. ; 85x93 cm, złoż. 22x12 cm.

Tyt. panelowy. – W oprac. wykorzystano materiały: Piotra Nawalanego, Eugeniusza Kuśmierza, Pawła Kąckiego i Witolda Chocholaka. – Aktual. treści turyst. Lechosław Herz. – Data wyd. z CIP. – Rzeźba terenu: poziomice, punkty wysokości. – Mapy poboczne: Nowy Dwór Maz., 1:20 000, 21x23 cm; Pułtusk, 1:20 000, 21x11 cm; Sochaczew, 1:20 000, 21x23 cm; Konstancin-Jeziorna, 1:20 000, 21x23 cm; Góra Kalwaria, 1:20 000, 21x11 cm; Otwock, 1:20 000, 21x35 cm; Kampinowski Park Narodowy (cz. wschodnia), 1:50 000, 21x23 cm; Chojnowski Park Krajobrazowy, 1:50 000, 21x23 cm; Mazowiecki Park Krajobrazowy (cz. północna), 1:50 000, 21x35 cm; Mazowiecki Park Krajobrazowy (cz. południowa), 1:50 000, 21x23 cm; Jezioro Zegrzyńskie, 1:50 000, 42x35 cm. – Verso: inform. turyst.-krajozn. z fot. – COPERNICUS - logo handlowe PPWK. – Nr kat. 54-054-31-01. – Cop. by PPWK S.A. – Treść mapy w jęz. pol., legenda także w jęz. ang. i niem.

ISBN 978-83-7539-071-1

1. Warszawa (okręg) – mapy turystyczne 2. Nowy Dwór Mazowiecki (woj. mazowieckie) – mapy 3. Pułtusk (woj. mazowieckie) – mapy 4. Sochaczew (woj. mazowieckie) – mapy 5. Konstancin-Jeziorna (woj. mazowieckie) – mapy 6. Góra Kalwaria (woj. mazowieckie) – mapy 7. Otwock (woj. mazowieckie) – mapy 8. Kampinoska, Puszcza – mapy turystyczne 9. Chojnowski Park Krajobrazowy – mapy turystyczne 10. Mazowiecki Park Krajobrazowy – mapy turystyczne 11. Zegrzyńskie, Jezioro – mapy turystyczne

912(438)MZ

b20764510

568/2009

### **Warszawa (okolice).** 1:150 000

Aglomeracja warszawska : komunikacja 1:150 000 / oprac. tyflokartogr.: Magdalena Polak i Mariusz Olczyk - www.Globe24.pl. – Skala 1:150 000. – Warszawa : Miasto Stołeczne Warszawa, 2008 (s.l. : Krzysztof Ciechanowski). – 1 mapa : kolor. ; 41x43 cm, złoż. 43x30 cm, w tece + broszura ([40] s.).

Tyt. z mapy. – Konsultacje: Fundacja Polskich Niewidomych i Słabowidzących TRAKT. – Verso: tekst dot. treści mapy. – Mapa umieszczona we wspólnej (dla kilku map) tece z logo "Zakończ się w Warszawie". – Broszura wspólna dla wszystkich map umieszczonych w tece. – Treść mapy i legenda w jęz. pol. Alfabet łac. i Braille'a, broszura tylko alfabetem Braille'a.

ISBN 978-83-60830-12-3

1. Warszawa (okręg) – komunikacja – mapy dotykowe

912(438)MZ

b2422246x

569/2009

### **Warszawa (okolice).** 1:150 000

Aglomeracja warszawska : mapa ogólna 1:150 000 / oprac. tyflokartogr.: Magdalena Polak i Mariusz Olczyk - www.Globe24.pl. – Skala 1:150 000. – Warszawa : Miasto Stołeczne Warszawa, 2008 (s.l. : Krzysztof Ciechanowski). – 1 mapa : kolor. ; 41x43 cm, złoż. 43x30 cm, w tece + broszura ([40] s.).

Tyt. z mapy. – Konsultacje: Fundacja Polskich Niewidomych i Słabowidzących TRAKT. – Verso: tekst dot. treści mapy. – Mapa umieszczona we wspólnej (dla kilku map) tece z logo "Zakończ się w Warszawie". – Broszura wspólna dla wszystkich map umieszczonych w tece. – Treść mapy i legenda w jęz. pol. Alfabet łac. i Braille'a, broszura tylko alfabetem Braille'a.

ISBN 978-83-60830-11-6

1. Warszawa (okręg) – mapy dotykowe  
912(438)MZ  
b24532216

570/2009

## 912(438)OP Województwo opolskie

### **Cisek (gmina).** 1:30 000

Cisek, gmina nad Odrą : skala 1:30 000 / Studio PLAN, Urząd Gminy Cisek ; red. Grzegorz Zwoliński ; teksty Urząd Gminy Cisek ; kartogr.: Monika Sibielec, Dariusz Wojciechowski, Stanisław Namysł. – Skala 1:30 000. – Wrocław : Studio PLAN ; Cisek : Urząd Gminy Cisek, 2009. – 1 mapa : kolor. ; 67x47 cm, złoż. 24x11 cm.

Tyt. panelowy. – Rzeźba terenu: poziomice, punkty wysokości. – Mapa poboczna: Plan Ciska, 1:10 000, 34x20 cm. – Verso: inform. o gminie z fot., indeks ulic. – Dok. kartogr. w jęz. pol.

ISBN 978-83-61829-72-0

1. Cisek (woj. opolskie ; okręg) – mapy turystyczne 2. Cisek (woj. opolskie) – mapy  
912(438)OP  
b23809504

571/2009

### **Korfantów (gmina).** 1:45 000

Gmina Korfantów : skala = map scale 1:45 000 / Studio PLAN ; red. Grzegorz Zwoliński ; kartogr.: Marta Zięba, Stanisław Namysł, Dariusz Wojciechowski ; teksty Urząd Miejski w Korfantowie. – Skala 1:45 000. – Wrocław : Studio PLAN, 2009. – 1 mapa : kolor. ; ark. pap. 47x67 cm, złoż. 24x12 cm.

Tyt. z mapy. – Rzeźba terenu: poziomice, punkty wysokości. – Mapy poboczne: Korfantów, 1:9 000, 24x18 cm; Ścinawa Nyska, Ścinawa Mała, 1:9 000, 23x18 cm. – Verso: inform. turyst.-krajozn. z fot., inform. teledadresowy. – Treść mapy w jęz. pol., legenda i tekst także w jęz. ang.

ISBN 978-83-61829-76-8

1. Korfantów (woj. opolskie ; okręg) – mapy 2. Korfantów (woj. opolskie) – mapy 3. Ścinawa Nyska (woj. opolskie) – mapy 4. Ścinawa Mała (woj. opolskie) – mapy  
912(438)OP  
b24416083

572/2009

### **Nysa (okolice).** 1:60 000

Ziemia nyska : skala 1:60 000 : plany miast Nysa, Głuchołazy, Jawornik, Otmuchów, Paczków, Zlaté Hory / Studio Wydawnicze PLAN ; kartogr. Monika Sibielec [et al.]. – Skala 1:60 000. – Wrocław : Studio PLAN, [2008]. – 1 mapa : kolor. ; 54x62 cm, złoż. 24x13 cm.

Tyt. panelowy. – Rzeźba terenu: poziomice, punkty wysokości, sygnatury skał. – Mapy poboczne: Nysa, 1:10 000, 41x36 cm; Głuchołazy, 1:10 000, 26x19 cm; Paczków, 1:10 000, 17x13 cm; Otmuchów, 1:10 000, 17x14 cm; Zlaté Hory, 1:10 000, 26x17 cm; Jawornik, 1:10 000, 13x17 cm. – Verso: inform. turyst.-krajozn. z fot. – Galileos - logo handlowe. – Nr katalogowy 02-08-52. – Treść mapy w jęz. pol., legenda także w jęz. niem.

ISBN 978-83-61092-16-2

1. Nysa (woj. opolskie ; okręg) – mapy turystyczne 2. Nysa (woj. opolskie) – mapy 3. Głuchołazy (woj. opolskie) – mapy 4. Paczków (woj. opolskie) – mapy 5. Otmuchów (woj. opolskie) – mapy 6. Zlaté Hory (Czechy) – mapy 7. Jawornik (Czechy) – mapy  
912(438)OP  
b22519312

573/2009

### **Opole.** 1:20 000

Opole : gospodarka odpadami 1:20 000 / Wydawnictwo Kartograficzne EKO-GRAF Spółka z o.o. ; oprac. aut. Andrzej Mały ; oprac.: Katarzyna Biernat, Krzysztof Marciniak. – Skala 1:20 000. – Wrocław : EKO-GRAF, cop. 2008. – 1 mapa : kolor. ; 95x66 cm, złoż. 24x14 cm.

Tyt. panelowy. – Rzeźba terenu: punkty wysokości. – Mapa poboczna: [Opole] Centrum, 1:8 000, 35x32 cm. – Verso: indeks ulic, inform. o gospodarce odpadami, fot. – Publikacja jest finansowana ze środków Gminnego Funduszu Ochrony Środowiska i Gospodarki Wodnej w Opolu przy współpracy Wydziału Ochrony Środowiska i Rolnictwa Urzędu Miasta Opola. – Cop. EKO-GRAF, Wrocław 2008. – Dok. kartogr. w jęz. pol.

ISBN 978-83-61157-12-0

1. Opole (woj. opolskie) – mapy  
912(438)OP  
b2298768x

574/2009

### **Opole.** [ca 1:20 000]

Opole : plan miasta / [Geoplan Sp. z o.o.]. – Ed. 4. – [Skala ca 1:20 000]. – Bielsko-Biała : Geoplan, [2009]. – 1 mapa : kolor. ; 79x70 cm.

Tyt. z mapy. – Rzeźba terenu: punkty wysokości. – Mapy poboczne: [Opole] Centrum, 1:10 000, 27x27 cm; Okolice Opola, 1:250 000, 18x23 cm. – Recto: indeks ulic, wokół planu reklamy firm. – Dok. kartogr. w jęz. pol.

1. Opole (woj. opolskie) – mapy 2. Opole (woj. opolskie) – Centrum – mapy 3. Opole (woj. opolskie ; okręg) – mapy  
912(438)OP  
b24031434

575/2009

### **Opole.** 1:20 000, 1:10 000, 1:17 000

Opole : skala 1:20 000 ; Kluczbork 1:10 000 ; Nysa 1:17 000 : plan miasta = city plan = Stadtplan = plan de la ville / DAUNPOL sp. z o.o. Wydawnictwo Kartograficzne. – Skala 1:20 000. – Skala 1:10 000. – Skala 1:17 000. – Warszawa : DAUNPOL, 2009. – 3 mapy na 1 ark. : dwustronny, kolor. ; ark. pap. 86x68 cm, złoż. 24x13 cm.

Tyt. panelowy. – Rzeźba terenu: punkty wysokości. – Mapy poboczne: Opole [centrum], 1:10 000, 24x30 cm; Okolice Opola, 1:300 000, 21x27 cm. – Verso: indeksy ulic, inform. teleadresowy. – PILOT - logo handlowe DAUNPOL. – Cop. DAUNPOL sp. z o.o. Wydawnictwo Kartograficzne. – Treść mapy w jęz. pol., legenda także w jęz. ang., niem. i fr.

ISBN 978-83-7475-373-9

1. Opole (woj. opolskie) – mapy 2. Kluczbork (woj. opolskie) – mapy 3. Nysa (woj. opolskie) – mapy 4. Opole (woj. opolskie ; okręg) – mapy drogowe

912(438)OP  
b23869379

576/2009

### **Opolskie, województwo.** [ca 1:300 000]

Śląsk Opolski : łowiectwo = Opole Silesia : Hunting = Das Opperlner Schlesien : Jagdwesen / Oficyna Piastowska ; red. R. Hławacz ; rys.: P. Kasprzyk, K. Mular. – [Skala ca 1:300 000]. – Opole : Oficyna Piastowska, cop. 2008. – 1 mapa : kolor. ; ark. pap. 66x48 cm, złoż. 13x24 cm.

Tyt. panelowy. – [Współrealizacja] Polski Związek Łowiecki, Okręgowa Rada Łowiecka, Zarząd Okręgowy w Opolu; Urząd Marszałkowski Województwa Opolskiego, Departament Kultury, Sportu i Turystyki. – Recto i verso: tekst inform. o łowiectwie. – Cop. Oficyna Piastowska Opole 2008. – Treść mapy w jęz. pol., tekst także w jęz. ang. i niem.

ISBN 83-8935750-X

1. Opolskie, województwo (od 1999) – mapy turystyczne 2. Opolskie, województwo (od 1999) – łowiectwo – mapy

912(438)OP  
b23741181

577/2009

### **Opolskie, województwo.** [ca 1:300 000]

Śląsk Opolski : zabytki = Opole Silesia : monuments = Das Opperlner Schlesien : Denkmäler / Oficyna Piastowska ; red. R. Hławacz ; rys. P. Kasprzyk. – [Skala ca 1:300 000]. – Opole : Oficyna Piastowska, cop. 2008. – 1 mapa : kolor. ; ark. pap. 64x48 cm, złoż. 13x24 cm.

Tyt. panelowy. – [Współrealizacja] Urząd Marszałkowski Województwa Opolskiego, Departament Kultury, Sportu i Turystyki. – Recto: tekst o zabytkach architektury i sztuki. – Verso: inform. o zabytkach architektury z fot. – Cop. Oficyna Piastowska Opole 2008. – Treść mapy w jęz. pol., legenda i tekst także w jęz. ang. i niem.

ISBN 838935751-8

1. Opolskie, województwo (od 1999) – mapy turystyczne 2. Opolskie, województwo (od 1999) – zabytki – mapy 3. Śląsk – budownictwo – zabytki – mapy 4. Budownictwo – zabytki – Polska – mapy turystyczne

912(438)OP  
b23808639

578/2009

### **Opolskie, województwo.** [ca 1:300 000]

Śląsk Opolski : zabytki techniki = Opole Silesia : monuments of technology = Das Opperlner Schlesien : Denkmäler der Technik / Oficyna Piastowska ; red. Roman Hławacz ; teksty Elżbieta Molak ; fot. Krzysztof Czartoryski [et al.] ; rys. Katarzyna Mular. – [Skala ca 1:300 000]. – Opole : Oficyna Piastowska, cop. 2008. – 1 mapa : kolor. ; ark. pap. 64x48 cm, złoż. 13x24 cm.

Tyt. panelowy. – Współpraca Regionalny Ośrodek Badań i Dokumentacji Zabytków. – [Współrealizacja] Urząd Marszałkowski Województwa Opolskiego, Departament Kultury, Sportu i Turystyki; Opolska Regionalna Organizacja Turystyczna; Wojewódzki Urząd Ochrony Zabytków. – Recto: tekst o zabytkach techniki. – Verso: inform. o 7 grupach zabytków techniki z fot. – Cop. Oficyna Piastowska Opole 2008. – Treść mapy w jęz. pol., legenda i tekst także w jęz. ang. i niem.

ISBN 838935753-4

1. Opolskie, województwo (od 1999) – zabytki – mapy 2. Opolskie, województwo (od 1999) – mapy turystyczne 3. Technika – zabytki – Polska – mapy turystyczne

912(438)OP  
b23808858

579/2009

### **Paczków (gmina).** 1:30 000, 1:8 000

Gmina Paczków : skala 1:30 000 ; Paczków : skala 1:8 000 / Studio PLAN ; red.: Grzegorz Zwoliński ; kartogr. Kazimierz Dura, Stanisław Namysł, Dariusz Wojciechowski. – Wyd. 2. – Skala 1:30 000. – Skala 1:8 000. – Wrocław : Studio PLAN, 2009. – 2 mapy : dwustronny kolor. ; ark. pap. 47x67 cm, złoż. 24x11 cm.

Tyt. z mapy. – Rzeźba terenu: poziomic, punkty wysokości, sygnatury skał. – Recto: inform. teleadresowy. – Verso: inform. turyst.-krajozn. z fot. – Oprac. na zlecenie: Urząd Miejski w Paczkowie. – Treść mapy w jęz. pol., legenda i tekst także w jęz. czes. i ang.

ISBN 978-83-61829-29-4

1. Paczków (woj. opolskie ; okręg) – mapy turystyczne 2. Paczków (woj. opolskie) – mapy  
912(438)OP  
b24417233

580/2009

### 912(438)PK Województwo podkarpackie

#### **Brzozowski, powiat.** [ca 1:65 000]

Powiat Brzozowski [!]: mapa turystyczna / projekt i oprac. graf.: Wydawnictwo Arete II. – [Skala ca 1:65 000]. – Krosno : Podkarpacka Izba Gospodarcza [2008]. – 1 mapa : kolor. ; 59x41 cm, złoż. 21x12 cm.

Tyt. panelowy. – Wykorzystano materiały z Państwowego Zasobu Geodezyjnego i Kartograficznego. – Rzeźba terenu: punkty wysokości. – Mapa poboczna: Brzozów - Centrum, [ca 1:9 000], 11x11 cm. – Verso: inform. turyst.-krajozn. pow. brzozowskiego. – Wyd. w ramach Subusługi D planowanie Rozwoju regionalnego Programu Reorientacji/Przekwalifikowań - podkomponent B-1 PAOW na zlec. Zarządu Województwa Podkarpackiego. – Treść mapy w jęz. pol., legenda i tekst także w jęz. ang.

ISBN 83-89688-80-8

1. Brzozów (woj. podkarpackie ; okręg) – mapy turystyczne 2. Brzozów (woj. podkarpackie) – mapy  
912(438)PK  
b20619984

581/2009

#### **Cisna (gmina).** 1:75 000

Gmina Cisna : Bieszczady : mapa w skali 1:75 000 / IITRKartografia ; oprac. Piotr Kamiński (kartograf). – Skala 1:75 000. – Warszawa : IITRKartografia, 1996. – 2 mapy na 1 ark. : dwustronny, kolor. ; ark. pap. 33x49 cm, złoż. 17x10 cm.

Tyt. panelowy. – Rzeźba terenu: poziomice, cieniowanie, punkty wysokości. – Podkl. topogr. pierwszej mapy - powiększone mapy 1:100 000 WIG w Warszawie: ark. Dźwiniacz Pas 52 Słup 35, z 1937 r., ark. Łupków Pas 52 Słup 34, ark. Ustrzyki Dolne Pas 51 Słup 35 i ark. Lesko Pas 51 Słup 34 z 1938 r. – Podkl. topogr. drugiej mapy - austriackie Spezialkarte 1:75 000: ark. 9/XXVII z 1914 r., ark. 9/XXVI z 1896 r., ark. 8/XXVII z ok. 1878 r. oraz ark. 8/XXVI z 1911 r. – Dok. kartogr. w jęz. pol.

ISBN 83-86240-16-4

1. Cisna (woj. podkarpackie ; okręg) – mapy topograficzne 2. Bieszczady – mapy topograficzne  
912(438)PK  
b24323561

582/2009

#### **Cmolas (okolice).** [ca 1:100 000]

Lasovia : informator : mapa turystyczna / projekt, oprac.: Apla. – [Skala ca 1:100 000]. – Krosno : Apla, [2008]. – 1 mapa : kolor. ; ark. pap. 39x30 cm, złoż. 21x12 cm, całość w okł. + broszura (15 s.).

Tyt. okł. – Rzeźba terenu: punkty wysokości. – Recto i verso: fot. – Broszura zawiera: tekst inform. z fot., inform. adresowy. – Datownie na podst. 10-cyfrowego ISBN. – Lasovia, Lokalna Grupa Działania. Projekt współfinansowany jest ze środków Unii Europejskiej w ramach realizacji "Pilotażowego Programu LEADER +" w Schemacie II Sektorowego Programu Operacyjnego "Restrukturyzacja i modernizacja sektora żywnościowego oraz rozwój obszarów wiejskich". – Dok. kartogr. w jęz. pol.

ISBN 83-7450-048-4

1. Cmolas (woj. podkarpackie ; okręg) – mapy 2. Niwiska (woj. podkarpackie ; okręg) – mapy 3. Ostrów (woj. podkarpackie, pow. Ropczyce ; okręg) – mapy 4. Regionalizm – organizacje – Polska – od 2001 r. – informator  
912(438)PK  
b21723606

583/2009

#### **Dębica.** 1:17 500

Dębica : plan miasta : skala 1:17 500 / [Geoplan Sp. z o.o.]. – Skala 1:17 500. – Bielsko-Biała : Geoplan, [2009]. – 1 mapa : kolor. ; 49x41 cm.

Tyt. znad mapy. – Rzeźba terenu: punkty wysokości. – Mapa poboczna: [Dębica] Centrum, 1:10 000, 13x16 cm. – Recto: indeks ulic, wokół planu reklamy firm. – Dok. kartogr. w jęz. pol.

1. Dębica (woj. podkarpackie) – mapy  
912(438)PK  
b2402773x

584/2009

#### **Krosno.** 1:20 000

Krosno : plan miasta : skala 1:20 000 / [Geoplan spółka z o.o.]. – Ed. 2. – Skala 1:20 000. – Bielsko-Biała : Geoplan, [2009]. – 1 mapa : kolor. ; 57x44 cm.

Tyt. znad mapy. – Rzeźba terenu: punkty wysokości. – Mapa poboczna: [Krosno] Centrum, 1:10 000, 11x11 cm. – Recto: indeks ulic, wokół planu reklamy firm. – Dok. kartogr. w jęz. pol.

1. Krosno (woj. podkarpackie) – mapy  
912(438)PK  
b24030119

585/2009

### **Odrzykoń.** 1:15 000

Odrzykoń 660 lat : mapa 1:15 000 / Oficyna Wydawnicza "APLA" ; oprac. Janusz Jucha. – Skala 1:15 000. – Krosno : Apla, 2008. – 1 mapa : kolor. ; ark. pap. 60x42 cm, złoż. 21x12 cm.

Tyt. panelowy. – Rzeźba terenu: punkty wysokości. – Recto: inform. turyst.-krajozn. z fot., reklamy. – Dok. kartogr. w jęz. pol.

ISBN 83-7450-060-3

1. Odrzykoń (woj. podkarpackie) – mapy 2. Odrzykoń (woj. podkarpackie ; okręg) – mapy turystyczne 3. Czarnorzecko-Strzyżowski Park Krajobrazowy – mapy turystyczne

912(438)PK

b21723631

586/2009

### **Podkarpackie, województwo.** [ca 1:445 000]

Zamki, dwory i pałace województwa podkarpackiego : mapa = Castles, palaces manor houses of Podkarpacie region / oprac. Wydawnictwo Arete II. ; tekst: Marta Michałowicz-Kubal. – [Skala ca 1:445 000]. – Krosno : Wydawnictwo Arete II. [2008]. – 1 mapa : kolor. ; ark. pap. 63x45 cm, złoż. 18x12 cm.

Tyt. panelowy. – Verso: Inform. turyst.-krajoznawczy. – Treść mapy w jęz. pol., legenda także w jęz. ang.

ISBN 978-83-89688-44-6

1. Podkarpackie, województwo – mapy 2. Dwory – Polska – mapy 3. Zamki i pałace – Polska – mapy turystyczne

912(438)PK

b20620391

587/2009

### **Przemyśl (okolice).** 1:50 000

Forteczna trasa rowerowa : twierdza Przemyśl / Przedsiębiorstwo Geodezyjno-Kartograficzne OPGK Rzeszów S.A. ; red. i oprac.: Anna Nowakowska, Mariusz Tomasiak ; tekst: Tomasz Idzikowski, Ryszard Kosterkiewicz, Dariusz Hop. – Skala 1:50 000. – Przemyśl : Urząd Miejski, [2008]. – 1 mapa : kolor. ; ark. pap. 35x48 cm, złoż. 18x12 cm.

Tyt. panelowy. – Aktual. treści turyst. oprac. na podst. materiałów udostępnionych przez Urząd Miasta Przemyśla. – Rzeźba terenu: poziomice, punkty wysokości. – Verso: ilustrowany miniprzewodnik po twierdzy, opis szlaku rowerowego z profilami. – Cop. OPGK Rzeszów S.A. – Dok. kartogr. w jęz. pol.

ISBN 83-918937-8-2. – ISBN 978-83-923302-5-7

1. Przemyśl (woj. podkarpackie ; okręg) – mapy turystyczne 2. Twierdza Przemyśl – mapy 3. Turystyka rowerowa – Polska – mapy turystyczne

912(438)PK

b23655446

588/2009

### **Rzeszów.** 1:15 000, 1:20 000, 1:18 000

Rzeszów : skala 1:15 000 ; Jasło 1:20 000 ; Łańcut 1:18 000 : plan miasta = city plan = Stadtplan = plan de la ville / DAUNPOL sp. z o.o. Wydawnictwo Kartograficzne. – Skala 1:15 000. – Skala 1:20 000. – Skala 1:18 000. – Warszawa : DAUNPOL, 2008. – 3 mapy na 1 ark. : dwustronny, kolor. ; ark. pap. 67x98 cm, złoż. 24x13 cm.

Tyt. panelowy. – Rzeźba terenu: punkty wysokości. – Mapa poboczna: Okolice Rzeszowa, 1:300 000, 18x27 cm. – Verso: indeksy ulic, inform. "Ważniejsze obiekty zabytkowe", inform. teleadresowy. – PILOT - logo handlowe DAUNPOL. – Cop. DAUNPOL sp. z o.o. Wydawnictwo Kartograficzne. – Treść mapy i tekst w jęz. pol., legenda także w jęz. ang., niem. i fr.

ISBN 978-83-7475-346-3

1. Rzeszów (woj. podkarpackie) – mapy 2. Jasło (woj. podkarpackie) – mapy 3. Łańcut (woj. podkarpackie) – mapy 4. Rzeszów (woj. podkarpackie ; okręg) – mapy drogowe

912(438)PK

b23870424

589/2009

### **Rzeszów.** 1:15 000

Rzeszów ; Przemyśl : plany miast 1:15 000 / oprac. Polskie Przedsiębiorstwo Wydawnictw Kartograficznych im. E. Romera S.A. ; red.: Beata Konopska, Michał Starzewski ; zespół red.: Beata Choma [et al.] ; zespół red.: Bożenna Kobert [et al.]. – Wyd. 2, aktual. planu zakończono w styczniu 2008 r. [Rzeszów], w styczniu 2006 r. [Przemyśl] / red. wyd.: Ewa Chwedoruk, Wojciech Nerlo. – Skala 1:15 000. – Warszawa : PPWK, 2008. – 2 mapy na 1 ark. : dwustronny, kolor. ; ark. pap. 66x96 cm, złoż. 22x12 cm.

Tyt. panelowy. – Data wyd. z CIP – Mapy poboczne: [Rzeszów] Centrum miasta, 1:7 500, 22x19 cm; [Przemyśl] Centrum miasta, 1:7 500, 22x20 cm. – Verso: indeksy ulic, inform. adresowe. – COPERNICUS - logo handlowe PPWK. – Nr kat. 51-150-70-02. – Cop. by PPWK S.A. – Treść mapy w jęz. pol., legenda także w jęz. ang. i niem.

ISBN 978-83-7539-135-0

1. Rzeszów (woj. podkarpackie) – mapy 2. Przemyśl (woj. podkarpackie) – mapy

912(438)PK

b22036453

590/2009

### **Rzeszów.** 1:15 000

Rzeszów ; Przemyśl : plany miast 1:15 000 / oprac. Polskie Przedsiębiorstwo Wydawnictw Kartograficznych im. E. Romera S.A. ; red.: Beata Konopska, Michał Starzewski ; zespół red.: Beata Choma [et al.] ; zespół red.: Bożenna Kobert [et al.]. – Wyd. 2, aktual. planu zakończono w styczniu 2008 r. [Rzeszów], w styczniu 2006 r. [Przemyśl] / red. wyd.: Ewa Chwedoruk, Wojciech Nerlo. – Skala 1:15 000. – Warszawa : PPWK, 2008. – 2 mapy na 1 ark. : dwustronny, kolor. ; ark. pap. 66x96 cm, złoż. 23x12 cm, laminowany.



Tyt. panelowy. – Data wyd. z CIP – Mapy poboczne: [Rzeszów] Centrum miasta, 1:7 500, 22x19 cm; [Przemyśl] Centrum miasta, 1:7 500, 22x20 cm. – Verso: indeksy ulic, inform. adresowe. – COPERNICUS - logo handlowe PPWK. – Nr kat. 51-150-55-01. – Cop. by PPWK S.A. – Treść mapy w jęz. pol., legenda także w jęz. ang. i niem.

ISBN 978-83-7539-169-5

1. Rzeszów (woj. podkarpackie) – mapy 2. Przemyśl (woj. podkarpackie) – mapy

912(438)PK

b22036386

591/2009

### **Stalowa Wola.** 1:25 000

Stalowa Wola : plan miasta : skala 1:25 000 / [Geoplan Sp. z o.o.]. – Skala 1:25 000. – Bielsko-Biała : Geoplan, [2009]. – 1 mapa : kolor ; 54x47 cm.

Tyt. znad mapy. – Rzeźba terenu: punkty wysokości. – Mapa poboczna: [Stalowa Wola] Centrum, 1:10 000, 10x12 cm. – Recto: indeks ulic, wokół planu reklamy firm. – Dok. kartogr. w jęz. pol.

1. Stalowa Wola (woj. podkarpackie) – mapy

912(438)PK

b24028198

592/2009

### **Ustrzyki Dolne.** [ca 1:10 000]

Ustrzyki Dolne : plan miasta / tekst i oprac. Bieszczadzkie Centrum Turystyki i Promocji Ustrzyki Dolne. – [Skala ca 1:10 000]. – Szubin : PROFILL, [2009] (Bydgoszcz : Argonex). – 1 mapa : kolor ; 45x63 cm, złoż. 22x13 cm.

Tyt. panelowy. – Rzeźba terenu: punkty wysokości. – Mapa poboczna: [Ustrzyki Dolne] Centrum, [ca 1:6 000], 10x21 cm. – Recto: spis ulic. – Verso: inform. o mieście i gminie z fot. – Dok. kartogr. w jęz. pol.

ISBN 978-83-60509-06-7

1. Ustrzyki Dolne (woj. podkarpackie) – mapy

912(438)PK

b24323342

593/2009

## **912(438)PD Województwo podlaskie**

### **Augustowski, powiat.** 1:160 000

Plan powiatów augustowskiego, elckiego, gołdapskiego, oleckiego, sejneńskiego, suwalskiego : skala 1:160 000 / [Geoplan Spółka z o.o.]. – Ed. 2. – Skala 1:160 000. – Bielsko-Biała : Geoplan, [2009]. – 1 mapa : kolor ; 62x69 cm.

Tyt. znad mapy. – Rzeźba terenu: punkty wysokości. – Recto: spis miejscowości z wyszczególnieniem siedzib powiatów i gmin, wokół mapy reklamy firm. – Dok. kartogr. w jęz. pol.

1. Augustów (woj. podlaskie ; okręg) – mapy turystyczne 2. Elk (woj. warmińsko-mazurskie ; okręg) – mapy turystyczne 3. Gołdap (woj. warmińsko-mazurskie ; okręg) – mapy turystyczne 4. Olecko (woj. warmińsko-mazurskie ; okręg) – mapy turystyczne 5. Sejny (woj. podlaskie ; okręg) – mapy turystyczne 6. Suwałki (woj. podlaskie ; okręg) – mapy turystyczne

912(438)PD+912(438)WN

b24031562

594/2009

### **Białystok.** [ca 1:10 000]

Szlak Dziedzictwa Żydowskiego w Białymstoku = Jewish Heritage Trail in Białystok / Fundacja Uniwersytetu w Białymstoku ; tekst Katarzyna Niziołek, Radosław Poczykowski. – [Skala ca 1:10 000]. – Białystok : Fundacja Uniwersytetu w Białymstoku, 2008. – 1 mapa : kolor ; ark. pap. 34x49 cm, złoż. 12x7 cm.

Tyt. okł. – Recto i verso: opis zabytków oznaczonych na mapie numerami - leżących na Szlaku Dziedzictwa Żydowskiego, fot. – Prawa autorskie do tekstu i tłumaczenia są własnością autorów. – Prawa autorskie do niniejszego wydania są własnością Fundacji Uniwersytetu w Białymstoku. – Treść mapy w jęz. pol., legenda i tekst także w jęz. ang.

ISBN 978-83-925169-8-9

1. Białystok (woj. podlaskie) – mapy 2. Żydzi – kultura – zabytki – Polska – mapy

912(438)PD

b21718489

595/2009

### **Białystok.** [ca 1:10 000]

Szlak Dziedzictwa Żydowskiego w Białymstoku = Jewish Heritage Trail in Białystok / Fundacja Uniwersytetu w Białymstoku ; tekst Katarzyna Niziołek, Radosław Poczykowski. – Wyd. 2. – [Skala ca 1:10 000]. – Białystok : Fundacja Uniwersytetu w Białymstoku, 2008. – 1 mapa : kolor ; ark. pap. 34x49 cm, złoż. 12x7 cm.

Tyt. okł. – Recto i verso: opis zabytków oznaczonych na mapie numerami - leżących na Szlaku Dziedzictwa Żydowskiego, fot. – Prawa autorskie do tekstu i tłumaczenia są własnością autorów. – Prawa autorskie do niniejszego wydania są własnością Fundacji Uniwersytetu w Białymstoku. – Treść mapy w jęz. pol., legenda i tekst także w jęz. ang.

ISBN 978-83-925169-8-9

1. Białystok (woj. podlaskie) – mapy 2. Żydzi – kultura – zabytki – Polska – mapy  
912(438)PD  
b2171891x

596/2009

### **Białystok. 1:17 000**

Białystok : Łapy, Sokółka, Wasilków : plany miast 1:17 000 / oprac. Polskie Przedsiębiorstwo Wydawnictw Kartograficznych im. E. Romera S.A. ; red.: Beata Konopska, Michał Starzewski ; zespół red.: Beata Choma [et al.]. – Wyd. 2, aktual. planu zakończono w październiku 2008 r. – Skala 1:17 000. – Warszawa : PPWK, 2008. – 1 mapa : kolor. ; ark. pap. 66x96 cm, złoż. 22x12 cm.

Tyt. panelowy. – Data wyd. z CIP. – Mapy poboczne: [Białystok] Centrum miasta, 1:10 000, 21x35 cm; Okolice Białegostoku, 1:250 000, 21x35 cm; Łapy, 1:17 000, 21x23 cm; Sokółka, 1:17 000, 21x23 cm; Wasilków, 1:17 000, 21x23 cm. – Verso: indeksy ulic, inform. adresowe. – COPERNICUS - logo handlowe PPWK. – Nr kat. 51-101-70-02. – Cop. by PPWK im. E. Romera S.A. – Treść mapy w jęz. pol., legenda także w jęz. ang. i niem.

ISBN 978-83-7539-298-2

1. Białystok (woj. podlaskie) – mapy 2. Białystok (woj. podlaskie) – Centrum – mapy 3. Białystok (woj. podlaskie ; okręg) – mapy drogowe  
4. Łapy (woj. podlaskie) – mapy 5. Sokółka (woj. podlaskie) – mapy 6. Wasilków (woj. podlaskie) – mapy

912(438)PD

b23428260

597/2009

### **Białystok. 1:17 000**

Białystok : plan miasta 1:17 000 / oprac. Polskie Przedsiębiorstwo Wydawnictw Kartograficznych im. E. Romera S.A. ; red.: Beata Konopska, Michał Starzewski ; zespół red.: Joanna Kubiczek-Korcala, Ewa Kowalska, Marek Rygielski. – Wyd. 5, aktual. planu zakończono w czerwcu 2006 r. / red. wyd.: Małgorzata Basińska, Tomasz Figurski. – Skala 1:17 000. – Warszawa : PPWK, 2008. – 1 mapa : kolor. ; 47x68 cm, złoż. 17x10 cm.

(Wygodny Format).

Tyt. panelowy. – Data wyd. z CIP. – Mapa poboczna: Centrum miasta, 1:8 000, 16x36 cm. – Verso: inform. adresowy, opis wybranych zabytków, indeks ulic. – COPERNICUS - logo handlowe PPWK. – Nr kat. 51-101-90-05. – Cop. by PPWK im. E. Romera S.A. – Treść mapy w jęz. pol., legenda także w jęz. ang. i niem.

ISBN 978-83-7539-142-8

1. Białystok (woj. podlaskie) – mapy 2. Białystok (woj. podlaskie) – Centrum – mapy

912(438)PD

b22344287

598/2009

### **Łomża. 1:15 000**

Łomża : plan miasta : skala 1:15 000 / [Geoplan Sp. z o.o.]. – Ed. 3. – Skala 1:15 000. – Bielsko-Biała : Geoplan, [2009]. – 1 mapa : kolor. ; 60x43 cm.

Tyt. znad mapy. – Rzeźba terenu: punkty wysokości. – Mapa poboczna: [Łomża] Centrum, 1:10 000, 12x13 cm. – Recto: indeks ulic, wokół planu reklamy firm. – Dok. kartogr. w jęz. pol.

1. Łomża (woj. podlaskie) – mapy

912(438)PD

b24025410

599/2009

### **Podlaskie, województwo. 1:300 000**

Województwo podlaskie : mapa samochodowa 1:300 000 / oprac. Polskie Przedsiębiorstwo Wydawnictw Kartograficznych im. E. Romera, S.A. ; red.: Beata Konopska, Michał Starzewski ; zespół red.: Jacek Sawicki [et al.]. – Wyd. 5 / red. wyd. Tomasz Figurski. – Skala 1:300 000. – Warszawa : PPWK, 2008. – 1 mapa : kolor. ; ark. pap. 88x60 cm, złoż. 22x12 cm.

Tyt. panelowy. – Data wyd. z CIP. – Rzeźba terenu: punkty wysokości. – Podział administracyjny do poziomu powiatów. – Mapy poboczne [plany przejazdów i lokalizacji stacji paliwowych]: Białystok, 1:50 000, 29x35 cm; Suwałki, 1:50 000, 29x23 cm; Zambrów, 1:50 000, 14x23 cm; Łomża, 1:50 000, 14x23 cm; Bielsk Podlaski, 1:30 000, 21x23 cm. – Verso: spis miejscowości. – Wg CIP wyd. 6. – COPERNICUS - logo handlowe PPWK. – Nr kat. 57-010-21-01. – Cop. by PPWK im. E. Romera S.A. – Treść mapy w jęz. pol., legenda także w jęz. ang. i niem.

ISBN 978-83-7539-092-6

1. Podlaskie, województwo – mapy drogowe 2. Białystok (woj. podlaskie) – mapy 3. Suwałki (woj. podlaskie) – mapy 4. Zambrów (woj. podlaskie) – mapy 5. Łomża (woj. podlaskie) – mapy 6. Bielsk Podlaski (woj. podlaskie) – mapy

912(438)PD

b22333356

600/2009

## **912(438)PM Województwo pomorskie**

### **Barłomino (okolice). 1:10 000**

Barłomino / oprac. topogr. 2007 r. ; oprac. kartogr. 2008 r. ; wyk. - konsorcjum w składzie: OPEGIEKA Sp. z o.o., Elbląg; OPGK Sp. z o.o., Olsztyn. – Skala 1:10 000 ; współrzędne prostokątne w ukł. "1992", współrzędne geograficzne geodezyjne w ukł. EUREF-89, elipsoida GRS-80 (E 18°03'45"-E 18°07'30"/N 54°32'30"-N 54°30'00"). – [Warszawa] : Główny Geodeta Kraju, 2008 ([Rzeszów] : Geokart-International). – 1 mapa : kolor. ; 48x43 cm.

(Mapa topograficzna Polski w standardzie TBD 1:10 000. Ukł. 1992 ; N-34-49-A-c-4).

[zob. Skorowidz mapy topograficznej Polski 1:10 000](#)

Tyt. znad ramki mapy. – Instrukcja do mapy sporządzona przez GUGiK. – Poziom odniesienia wysokości Kronsztadt-86. – Rzeźba terenu: poziomice, punkty wysokości. – Objaśnienie znaków na lewym marginesie. – Na dolnym marginesie podział administracyjny. – [Współfinansowanie] Urząd Marszałkowski Woj. Pomorskiego. – Cop. Główny Geodeta Kraju. – Dok. kartogr. w jęz. pol.

ISBN 978-83-254-0299-0

1. Barłomino (woj. pomorskie ; okręg) – mapy topograficzne

912(438)PM

b22171290

601/2009

### **Borc (okolice).** 1:10 000

Borc / oprac. topogr. 2007 r ; oprac. kartogr. 2008 r ; wyk. - konsorcjum w składzie: OPEGIEKA Sp. z o.o., Elbląg; OPGK Sp. z o.o., Olsztyn. – Skala 1:10 000 ; współrzędne prostokątne w ukł. "1992", współrzędne geograficzne geodezyjne w ukł. EUREF-89, elipsoida GRS-80 (E 18° 15'00" -E 18° 18'45"/N 54° 17'30" -N 54° 15'00"). – [Warszawa] : Główny Geodeta Kraju, 2008 ([Rzeszów] : Geokart-International). – 1 mapa : kolor. ; 48x43 cm.

(Mapa topograficzna Polski w standardzie TBD 1:10 000. Ukł. 1992 ; N-34-61-B-a-3).

[zob. Skorowidz mapy topograficznej Polski 1:10 000](#)

Tyt. znad ramki mapy. – Instrukcja do mapy sporządzona przez GUGiK. – Poziom odniesienia wysokości Kronsztadt-86. – Rzeźba terenu: poziomice, punkty wysokości. – Objaśnienie znaków na lewym marginesie. – Na dolnym marginesie podział administracyjny. – [Współfinansowanie] Urząd Marszałkowski Woj. Pomorskiego. – Cop. Główny Geodeta Kraju. – Dok. kartogr. w jęz. pol.

ISBN 978-83-254-0309-6

1. Borc (woj. pomorskie ; okręg) – mapy topograficzne

912(438)PM

b22171186

602/2009

### **Brusy (okolice).** 1:50 000

Brusy / mapy dokumentacyjne, POLKOM Sp. z o.o., Komorowo 2008, wyk. I. Wolska ; hydrogr. zdjęcie polowe, POLKART Sp. z o.o., Warszawa VII 2008, wyk. M. Gil ; red. Mieczysław Krzywiak. – Skala 1:50 000 ; współrzędne prostokątne płaskie w ukł. PUWG-92, współrzędne geograficzne geodezyjne w ukł. EUREF-89, elipsoida GRS-80 (E 17° 30' -E 17° 45' /N 54° 00' -N 53° 50'). – [Warszawa] : Główny Geodeta Kraju, dr. 2009 (Rzeszów : Geokart-International). – 1 mapa : kolor. ; 39x35 cm.

(Mapa hydrograficzna 1:50 000. Ukł. 1992 ; N-33-84-A).

[zob. Skorowidz mapy hydrograficznej Polski 1:50 000](#)

Tyt. znad ramki mapy. – Wytyczne techniczne do mapy sporządzone przez GUGiK. – Podstawowe materiały kartogr.: Baza danych wektorowych VMAPL2, POLKART Sp. z o.o., wyd. 2000, stan 1994; Mapa Geologiczna Polski 1:200 000, ark. 16-Chojnice, Państwowy Instytut Geologiczny, wyd. 1978. – Poziom odniesienia Kronsztadt-86. – Rzeźba terenu: poziomice, punkty wysokości. – Objaśnienia znaków na lewym marginesie. – Na dolnym marginesie podział administracyjny. – Verso: komentarz do mapy - Robert Bogdanowicz, Zuzanna Krajewska. – Sfinansowano ze środków Marszałka Województwa Pomorskiego. – Cop. Główny Geodeta Kraju. – Cop. by Robert Bogdanowicz & Zuzanna Krajewska. Uniwersytet Gdański. – Dok. kartogr. w jęz. pol.

ISBN 978-83-254-0442-0

1. Brusy (woj. pomorskie ; okręg) – hydrografia – mapy

912(438)PM

b23656943

603/2009

### **Buszkowy Górne (okolice).** 1:10 000

Buszkowy Górne / oprac. topogr. 2007 r ; oprac. kartogr. 2008 r ; wyk. - konsorcjum w składzie: OPEGIEKA sp. z o.o., Elbląg; OPGK sp. z o.o. Olsztyn. – Skala 1:10 000 ; współrzędne prostokątne w ukł. "1992", współrzędne geograficzne geodezyjne w ukł. EUREF-89, elipsoida GRS-80 (E 18° 26'15" -E 18° 30'00"/N 54° 15'00" -N 54° 12'30"). – [Warszawa] : Główny Geodeta Kraju, 2008 ([Rzeszów] : Geokart-International). – 1 mapa : kolor. ; 48x43 cm.

(Mapa topograficzna Polski w standardzie TBD 1:10 000. Ukł. 1992 ; N-34-61-B-d-2).

[zob. Skorowidz mapy topograficznej Polski 1:10 000](#)

Tyt. znad ramki mapy. – Instrukcja do mapy sporządzona przez GUGiK. – Poziom odniesienia wysokości Kronsztadt-86. – Rzeźba terenu: poziomice, punkty wysokości. – Objaśnienie znaków na lewym marginesie. – Na dolnym marginesie podział administracyjny. – [Współfinansowanie] Urząd Marszałkowski Woj. Pomorskiego. – Cop. Główny Geodeta Kraju. – Dok. kartogr. w jęz. pol.

ISBN 978-83-254-0312-6

1. Buszkowy Górne (woj. pomorskie ; okręg) – mapy topograficzne

912(438)PM

b22171150

604/2009

### **Bytowski powiat.** 1:100 000 [i.e. 1:150 000]

Powiat bytowski : mapa turystyczna 1:100 000 [!] = Touristische Karte / Wydawnictwo "REGION" ; kartogr.: Grażyna Ellwart, Dorota Okroj ; treść, zdjęcia: Jarosław Ellwart. – Wyd. 4. – Skala 1:100 000 [i.e. 1:150 000]. – Gdynia : REGION, 2009 (Pelplin: "Bernardinum"). – 1 mapa : kolor. ; 45x47 cm, złoż. 24x14 cm.

Tyt. panelowy. – Przy oprac. mapy wykorzystano zgodnie z umową z Geodetą Województwa Pomorskiego mapy topogr. w skali 1:100 000 z zasobu państwowego. Plany miast i miejscowości lotniskowych i przebieg tras turystycznych na podst. materiałów udostępnionych przez samorządy. – Na panelu błędnie podana skala mapy 1:100 000, na mapie poprawna 1:150 000. – Mapy poboczne: Bytów, [ca 1:12 500], 30x22 cm; Miastko, [ca 1:18 000], 20x17 cm. – Recto: obok mapy 14 schematów ścieżek dydaktycznych. – Verso: indeksy ulic do każdego z planów miast,

inform. turyst.-krajozn. z fot. – Mapa dofinansowana ze środków Starostwa Powiatowego w Bytowie. – Treść mapy w jęz. pol., legenda i tekst także w jęz. niem.

ISBN 978-83-7591-047-6

1. Bytów (woj. pomorskie ; okręg) – mapy turystyczne 2. Miastko (woj. pomorskie) – mapy 3. Bytów (woj. pomorskie) – mapy  
912(438)PM  
b23343606

605/2009

### **Bytów.** [ca 1:10 000], 1:100 000 [i.e. ca 1:50 000]

Bytów i okolice [!]; Gmina Bytów : mapa turystyczna 1:100 000 [!] = Touristische Karte / Wydawnictwo "REGION" ; treść Jarosław Ellwart ; zdj.: Jarosław Ellwart, Kazimierz Rolbiecki. – Wyd. 2. – [Skala ca 1:10 000]. – Skala 1:100 000 [i.e. ca 1:50 000]. – Gdynia : REGION, 2009 (Pelplin : "Bernardinum"). – 2 mapy na 1 ark. : dwustronny, kolor. ; ark. pap. 47x68 cm, złoż. 24x14 cm.

Tyt. panelowy. – Na panelu błędna skala. – Recto: indeks ulic. – Recto i verso inform. turyst. z fot. – Cop. Wydawnictwo "REGION". – Treść mapy w jęz. pol., legenda i tekst także w jęz. niem.

ISBN 978-83-7591-067-4

1. Bytów (woj. pomorskie) – mapy 2. Bytów (woj. pomorskie ; okręg) – mapy turystyczne 3. Park Krajobrazowy Dolina Słupi – mapy turystyczne

912(438)PM

b24322763

606/2009

### **Bytów (okolice).** 1:50 000

Bytów-Wsch. / mapy dokumentacyjne, POLKART Sp. z o.o., Warszawa 2008, wyk. M. Gil ; hydrogr. zdjęcie polowe, POLKART Sp. z o.o., Warszawa VII 2008, wyk. B. Grzebulska ; red. Piotr Piekarczyk. – Skala 1:50 000 ; współrzędne prostokątne płaskie w ukł. PUWG-92, współrzędne geograficzne geodezyjne w ukł. EUREF-89, elipsoida GRS-80 (E 17°30'-E 17°45'/N 54°20'-N 54°10'). – [Warszawa] : Główny Geodeta Kraju, dr. 2009 (Rzeszów : Geokart-International). – 1 mapa : kolor. ; 39x34 cm.

(Mapa hydrograficzna 1:50 000. Ukł. 1992 ; N-33-72-A).

[zob. Skorowidz mapy hydrograficznej Polski 1:50 000](#)

Tyt. znad ramki mapy. – Wytyczne techniczne do mapy sporządzone przez GUGiK. – Podstawowe materiały kartogr.: Baza danych wektorowych VMAPL2, OPGK Rzeszów S.A., wyd. 2000, stan 1997; Mapa Geologiczna Polski 1:200 000, ark. 6-Słupsk, Państwowy Instytut Geologiczny, wyd. 1978. – Poziom odniesienia Kronsztadt-86. – Rzeźba terenu: poziomice, punkty wysokości. – Objasnienia znaków na lewym marginesie. – Na dolnym marginesie podział administracyjny. – Verso: komentarz do mapy - Roman Cieśliński. – Sfinansowano ze środków Marszałka Województwa Pomorskiego. – Cop. Główny Geodeta Kraju. – Cop. by Roman Cieśliński. Uniwersytet Gdański. – Dok. kartogr. w jęz. pol.

ISBN 978-83-254-0436-9

1. Bytów (woj. pomorskie ; okręg) – hydrografia – mapy

912(438)PM

b2365711x

607/2009

### **Bytów (okolice).** 1:50 000

Bytów-Zach. / mapy dokumentacyjne, POLKART Sp. z o.o., Warszawa 2008, wyk. B. Grzebulska ; hydrogr. zdjęcie polowe, POLKART Sp. z o.o., Warszawa VII 2008, wyk. B. Grzebulska ; red. Piotr Piekarczyk. – Skala 1:50 000 ; współrzędne prostokątne płaskie w ukł. PUWG-92, współrzędne geograficzne geodezyjne w ukł. EUREF-89, elipsoida GRS-80 (E 17°15'-E 17°30'/N 54°20'-N 54°10'). – [Warszawa] : Główny Geodeta Kraju, dr. 2009 (Rzeszów : Geokart-International). – 1 mapa : kolor. ; 39x35 cm.

(Mapa hydrograficzna 1:50 000. Ukł. 1992 ; N-33-71-B).

[zob. Skorowidz mapy hydrograficznej Polski 1:50 000](#)

Tyt. znad ramki mapy. – Wytyczne techniczne do mapy sporządzone przez GUGiK. – Podstawowe materiały kartogr.: Baza danych wektorowych VMAPL2, OPGK Rzeszów S.A., wyd. 2000, stan 1995; Szczegółowa Mapa Geologiczna Polski 1:50 000, ark. 50-Bytów, Państwowy Instytut Geologiczny, wyd. 2006. – Poziom odniesienia Kronsztadt-86. – Rzeźba terenu: poziomice, punkty wysokości. – Objasnienia znaków na lewym marginesie. – Na dolnym marginesie podział administracyjny. – Verso: komentarz do mapy - Roman Cieśliński. – Sfinansowano ze środków Marszałka Województwa Pomorskiego. – Cop. Główny Geodeta Kraju. – Cop. by Roman Cieśliński. Uniwersytet Gdański. – Dok. kartogr. w jęz. pol.

ISBN 978-254-0433-8

1. Bytów (woj. pomorskie ; okręg) – hydrografia – mapy

912(438)PM

b23657169

608/2009

### **Chojnice (okolice).** 1:50 000

Chojnice / mapy dokumentacyjne, POLKOM Sp. z o.o., Komorowo 2008, wyk. E. Rukat ; hydrogr. zdjęcie polowe, POLKART Sp. z o.o., Warszawa VII 2008, wyk. M. Gil ; red. Mieczysław Krzywiec. – Skala 1:50 000 ; współrzędne prostokątne płaskie w ukł. PUWG-92, współrzędne geograficzne geodezyjne w ukł. EUREF-89, elipsoida GRS-80 (E 17°30'-E 17°45'/N 53°50'-N 53°40'). – [Warszawa] : Główny Geodeta Kraju, dr. 2009 (Rzeszów : Geokart-International). – 1 mapa : kolor. ; 39x35 cm.

(Mapa hydrograficzna 1:50 000. Ukł. 1992 ; N-33-84-C).

[zob. Skorowidz mapy hydrograficznej Polski 1:50 000](#)

Tyt. znad ramki mapy. – Wytyczne techniczne do mapy sporządzone przez GUGiK. – Podstawowe materiały kartogr.: Baza danych wektorowych VMAPL2, POLKART Sp. z o.o., wyd. 2000, stan 1995; Mapa Geologiczna Polski 1:200 000, ark. 16-Chojnice, Państwowy Instytut Geologiczny, wyd. 1978. – Poziom odniesienia Kronsztadt-86. – Rzeźba terenu: poziomice, punkty wysokości. – Objasnienia znaków na lewym

marginesie. – Na dolnym marginesie podział administracyjny. – Verso: komentarz do mapy - Robert Bogdanowicz, Alicja Olszewska. – Sfinansowano ze środków Marszałka Województwa Pomorskiego. – Cop. Główny Geodeta Kraju. – Cop. by Robert Bogdanowicz & Alicja Olszewska. Uniwersytet Gdański. – Dok. kartogr. w jęz. pol.

ISBN 978-83-254-0444-4

1. Chojnice (woj. pomorskie ; okręg) – hydrografia – mapy

912(438)PM

b2365689x

609/2009

### **Chojnicki, powiat.** 1:100 000

Powiat chojnicki : mapa turystyczna 1:100 000 = Touristische Karte = Tourist map / Wydawnictwo "REGION" ; treść i zdj. Jarosław Ellwart. – Wyd. 4. – Skala 1:100 000. – Gdynia : REGION, 2008 (Pelplin : "Bernardinum"). – 1 mapa : kolor ; 46x50 cm, złoż. 24x14 cm.

Tyt. panelowy. – Przy oprac. mapy topogr. [!] wykorzystano zgodnie z umową z Geodetą Województwa Pomorskiego mapy topogr. w skali 1:100 000 z zasobu państwowego. Plany miast i miejscowości letniskowych wykonano na podst. materiałów udostępnionych przez samorządy. Przebieg tras pieszych oznaczono na podstawie istniejących wydawnictw turyst. i inform. podanych przez samorządy. – Mapy poboczne: Chojnice, [ca 1:16 000], 24x29 cm; [Chojnice - centrum, ca 1:6 000], 6x9 cm; Brusy, [ca 1:14 500], 12x16 cm; Czersk, [ca 1:15 000], 12x16 cm; Charzykowy, [ca 1:15 000], 16x9 cm; Swornegacie, [ca 1:12 500], 7x10 cm. – Recto: inform. turyst.-krajozn., inform. adresowy. – Verso: inform. turyst.-krajozn. z fot., indeksy ulic Chojnic, Brus i Czerska. – Tylny panel: mapa pogładowa. – Cop. Wydawnictwo "REGION". – Treść mapy w jęz. pol., tekst także w jęz. niem., legenda w jęz. pol., niem. i ang.

ISBN 978-83-7591-031-5

1. Chojnice (woj. pomorskie ; okręg) – mapy turystyczne 2. Charzykowy (woj. pomorskie) – mapy turystyczne 3. Swornegacie (woj. pomorskie) – mapy turystyczne 4. Chojnice (woj. pomorskie) – mapy 5. Czersk (woj. pomorskie) – mapy 6. Brusy (woj. pomorskie) – mapy

912(438)PM

b22344986

610/2009

### **Czarna Woda (okolice).** 1:50 000

Czarna Woda / mapy dokumentacyjne, POLKART Sp. z o.o., Warszawa 2008, wyk. M. Gil ; hydrogr. zdjęcie polowe, POLKART Sp. z o.o., Warszawa VII 2008, wyk. M. Gil ; red. Piotr Piekarczyk. – Skala 1:50 000 ; współrzędne prostokątne płaskie w ukł. PUWG-92, współrzędne geograficzne geodezyjne w ukł. EUREF-89, elipsoida GRS-80 (E 18°00'-E 18°15'/N 54°00'-N 53°50'). – [Warszawa] : Główny Geodeta Kraju, dr.2009 (Rzeszów : Geokart-International). – 1 mapa : kolor ; 39x35 cm.

(Mapa hydrograficzna 1:50 000. Ukł. 1992 ; N-34-73-A).

[zob. Skorowidz mapy hydrograficznej Polski 1:50 000](#)

Tyt. znad ramki mapy. – Wytyczne techniczne do mapy sporządzone przez GUGiK. – Podstawowe materiały kartogr.: Baza danych wektorowych VMAPL2, 22 WOTK, wyd. 2002, stan 1997; Mapa Geologiczna Polski 1:200 000, ark. 17-Grudziądz, Państwowy Instytut Geologiczny, wyd. 1974. – Poziom odniesienia Kronsztadt-86. – Rzeźba terenu: poziomice, punkty wysokości. – Objaśnienia znaków na lewym marginesie. – Na dolnym marginesie podział administracyjny. – Verso: komentarz do mapy - Joanna Fac-Beneda. – Sfinansowano ze środków Marszałka Województwa Pomorskiego. – Cop. Główny Geodeta Kraju. – Cop. by Joanna Fac-Beneda. Uniwersytet Gdański. – Dok. kartogr. w jęz. pol.

ISBN 978-83-254-0452-9

1. Czarna Woda (woj. pomorskie ; okręg) – hydrografia – mapy

912(438)PM

b23656724

611/2009

### **Czerniewo (okolice).** 1:10 000

Czerniewo / oprac. topogr. 2007 r. ; oprac. kartogr. 2008 r. ; wyk. - konsorcjum w składzie: OPEGIEKA sp. z o.o., Elbląg; OPGK sp. z o.o., Olsztyn. – Skala 1:10 000 ; współrzędne prostokątne w ukł. "1992", współrzędne geograficzne geodezyjne w ukł. EUREF-89, elipsoida GRS-80 (E 18°26'15"-E 18°30'00"/N 54°12'30"-N 54°10'00"). – [Warszawa] : Główny Geodeta Kraju, 2008 ([Rzeszów] : Geokart-International). – 1 mapa : kolor ; 48x43 cm.

(Mapa topograficzna Polski w standardzie TBD 1:10 000. Ukł. 1992 ; N-34-61-B-d-4).

[zob. Skorowidz mapy topograficznej Polski 1:10 000](#)

Tyt. znad ramki mapy. – Instrukcja do mapy sporządzona przez GUGiK. – Poziom odniesienia wysokości Kronsztadt-86. – Rzeźba terenu: poziomice, punkty wysokości. – Objaśnienie znaków na lewym marginesie. – Na dolnym marginesie podział administracyjny. – [Współfinansowanie] Urząd Marszałkowski Woj. Pomorskiego. – Cop. Główny Geodeta Kraju. – Dok. kartogr. w jęz. pol.

ISBN 978-83-254-0314-0

1. Czerniewo (woj. pomorskie ; okręg) – mapy topograficzne

912(438)PM

b22171125

612/2009

### **Czersk (okolice).** 1:50 000

Czersk / mapy dokumentacyjne, POLKOM Sp. z o.o., Komorowo 2008, wyk. E. Rukat ; hydrogr. zdjęcie polowe, POLKART Sp. z o.o., Warszawa VII 2008, wyk. M. Gil ; red. Mieczysław Krzywiec. – Skala 1:50 000 ; współrzędne prostokątne płaskie w ukł. PUWG-92, współrzędne geograficzne geodezyjne w ukł. EUREF-89, elipsoida GRS-80 (E 17°45'-E 18°00'/N 53°50'-N 53°40'). – [Warszawa] : Główny Geodeta Kraju, dr. 2009 (Rzeszów : Geokart-International). – 1 mapa : kolor ; 39x35 cm.

(Mapa hydrograficzna 1:50 000. Ukł. 1992 ; N-33-84-D).

[zob. Skorowidz mapy hydrograficznej Polski 1:50 000](#)

Tyt. znad ramki mapy. – Wytyczne techniczne do mapy sporządzone przez GUGiK. – Podstawowe materiały kartogr.: Baza danych wektorowych VMAPL2, POLKART Sp. z o.o., wyd. 2000, stan 1995; Mapa Geologiczna Polski 1:200 000, ark. 16-Chojnice, Państwowy Instytut



Geologiczny, wyd. 1978. – Poziom odniesienia Kronsztadt-86. – Rzeźba terenu: poziomice, punkty wysokości. – Objaśnienia znaków na lewym marginesie. – Na dolnym marginesie podział administracyjny. – Verso: komentarz do mapy - Joanna Fac-Beneda. – Sfinansowano ze środków Marszałka Województwa Pomorskiego. – Cop. Główny Geodeta Kraju. – Cop. by Joanna Fac-Beneda. Uniwersytet Gdański. – Dok. kartogr. w jęz. pol.

ISBN 978-83-254-0445-1

1. Czernik (woj. pomorskie ; okręg) – hydrografia – mapy

912(438)PM

b23656888

613/2009

### **Człuchów (okolice). 1:50 000**

Człuchów-Płn. / mapy dokumentacyjne, POLKOM Sp. z o.o., Komorowo 2008, wyk. M. Kostrzewa ; hydrogr. zdjęcie polowe, POLKART Sp. z o.o., Warszawa VII 2008, wyk. M. Gil ; red. Adam Dąbrowicz. – Skala 1:50 000 ; współrzędne prostokątne płaskie w ukł. PUWG-92, współrzędne geograficzne geodezyjne w ukł. EUREF-89, elipsoida GRS-80 (E 17°15'-E 17°30'/N 53°50'-N 53°40'). – [Warszawa] : Główny Geodeta Kraju, dr. 2009 (Rzeszów : Geokart-International). – 1 mapa : kolor. ; 39x35 cm.

(Mapa hydrograficzna 1:50 000. Ukł. 1992 ; N-33-83-D).

[zob. Skorowidz mapy hydrograficznej Polski 1:50 000](#)

Tyt. znad ramki mapy. – Wytyczne techniczne do mapy sporządzone przez GUGiK. – Podstawowe materiały kartogr.: Baza danych wektorowych VMAPL2, POLKART Sp. z o.o., wyd. 2000, stan 1995; Mapa Geologiczna Polski 1:200 000, ark. 16-Chojnice, Państwowy Instytut Geologiczny, wyd. 1978. – Poziom odniesienia Kronsztadt '86. – Rzeźba terenu: poziomice, punkty wysokości. – Objaśnienia znaków na lewym marginesie. – Na dolnym marginesie podział administracyjny. – Verso: komentarz do mapy - Robert Bogdanowicz, Alicja Olszewska. – Sfinansowano ze środków Marszałka Województwa Pomorskiego. – Cop. Główny Geodeta Kraju. – Cop. by Robert Bogdanowicz & Alicja Olszewska. Uniwersytet Gdański. – Dok. kartogr. w jęz. pol.

ISBN 978-83-254-0441-3

1. Człuchów (woj. pomorskie ; okręg) – hydrografia – mapy

912(438)PM

b23656967

614/2009

### **Dzierżążno (okolice). 1:10 000**

Dzierżążno / oprac. topogr. 2007 r. ; oprac. kartogr. 2008 r. ; wyk. - konsorcjum w składzie: OPEGIEKA Sp. z o.o., Elbląg; OPGK Sp. z o.o., Olsztyn. – Skala 1:10 000 ; współrzędne prostokątne w ukł. "1992", współrzędne geograficzne geodezyjne w ukł. EUREF-89, elipsoida GRS-80 (E 18°15'00"-E 18°18'45"/N 54°20'00"-N 54°17'30"). – [Warszawa] : Główny Geodeta Kraju, 2008 ([Rzeszów] : Geokart-International). – 1 mapa : kolor. ; 48x43 cm.

(Mapa topograficzna Polski w standardzie TBD 1:10 000. Ukł. 1992 ; N-34-61-B-a-1).

[zob. Skorowidz mapy topograficznej Polski 1:10 000](#)

Tyt. znad ramki mapy. – Instrukcja do mapy sporządzona przez GUGiK. – Poziom odniesienia wysokości Kronsztadt-86. – Rzeźba terenu: poziomice, punkty wysokości. – Objaśnienie znaków na lewym marginesie. – Na dolnym marginesie podział administracyjny. – [Współfinansowanie] Urząd Marszałkowski Woj. Pomorskiego. – Cop. Główny Geodeta Kraju. – Dok. kartogr. w jęz. pol.

ISBN 978-83-254-0307-2

1. Dzierżążno (woj. pomorskie, pow. Kartuski ; okręg) – mapy topograficzne

912(438)PM

b22171216

615/2009

### **Gdańsk. 1:8 600**

Gdańsk : plan miasta = City plan = Stadtplan / Wydawnictwo Tessa Gdańsk ; projekt graf. i oprac. planu Mariusz Mamet/Mac Map ; rys. Mirosław Miadziółko. – Skala 1:8 600. – Gdańsk : TESSA, [2008]. – 1 mapa : kolor. ; ark. pap. 48x68 cm, złoż. 24x12 cm.

Tyt. panelowy. – Recto i verso: winiety zabytków, opisy. – Cop. Wydawnictwo TESSA. – Treść mapy w jęz. pol., legenda i tekst także w jęz. ang. i niem.

ISBN 978-8-388882-97-5

1. Gdańsk (woj. pomorskie) – mapy 2. Gdańsk (woj. pomorskie) – Centrum – mapy

912(438)PM

b20621851

616/2009

### **Gdańsk. 1:10 000**

Gdańsk - Jasień / oprac. topogr. 2004 r., oprac. kartogr. 2004 r., wyk. - konsorcjum w składzie: PGK Pland sp. z o.o., Warszawa; GEO-TOP sp. z o.o., Poznań; PPWK Inwestycje sp. z o.o., Warszawa. – Skala 1:10 000 ; współrzędne prostokątne w ukł. "1992", współrzędne geograficzne geodezyjne w ukł. EUREF-89, elipsoida GRS-80 (E 18°30'00"-E 18°33'45"/N 54°22'30"-N 54°20'00"). – [Warszawa] : Główny Geodeta Kraju, dr. 2008 (Rzeszów : Geokart-International). – 1 mapa : kolor. ; 48x43 cm.

(Mapa topograficzna Polski w standardzie TBD 1:10 000. Ukł. 1992 ; N-34-50-C-c-3).

[zob. Skorowidz mapy topograficznej Polski 1:10 000](#)

Tyt. znad ramki mapy. – Instrukcja do mapy sporządzona przez GUGiK. – Poziom odniesienia wysokości Kronsztadt-86. – Rzeźba terenu: poziomice, punkty wysokości. – Objaśnienie znaków na lewym marginesie. – Na dolnym marginesie podział administracyjny. – [Współfinansowanie] Urząd Marszałkowski Woj. Pomorskiego. – Cop. Główny Geodeta Kraju. – Dok. kartogr. w jęz. pol.

ISBN 83-239-8191-4

1. Gdańsk (woj. pomorskie) – Jasień – mapy topograficzne  
912(438)PM  
b22553174

617/2009

### **Gdańsk. 1:10 000**

Gdańsk - Jasień / oprac. topogr. 2004 r., oprac. kartogr. 2004 r., wyk. - konsorcjum w składzie: PGK Pland sp. z o.o., Warszawa; GEO-TOP sp. z o.o., Poznań; PPWK Inwestycje sp. z o.o., Warszawa. – Skala 1:10 000 ; współrzędne prostokątne w ukł. "1992", współrzędne geograficzne geodezyjne w ukł. EUREF-89, elipsoida GRS-80 (E 18°30'00"-E 18°33'45"/N 54°22'30"-N 54°20'00"). – Warszawa : Główny Geodeta Kraju, dr. 2008 (Rzeszów : Geokart-International). – 1 mapa : kolor. ; 48x43 cm, złoż. 25x13 cm.

(Mapa topograficzna Polski w standardzie TBD 1:10 000. Ukł. 1992 ; N-34-50-C-c-3).

[zob. Skorowidz mapy topograficznej Polski 1:10 000](#)

Tyt. znad ramki mapy. – Instrukcja do mapy sporządzona przez GUGiK. – Poziom odniesienia wysokości Kronsztadt-86. – Rzeźba terenu: poziomice, punkty wysokości. – Objaśnienie znaków na lewym marginesie. – Na dolnym marginesie podział administracyjny. – [Współfinansowanie] Urząd Marszałkowski Woj. Pomorskiego. – Cop. Główny Geodeta Kraju. – Dok. kartogr. w jęz. pol.

ISBN 978-83-254-0414-7

1. Gdańsk (woj. pomorskie) – Jasień – mapy topograficzne  
912(438)PM  
b22638398

618/2009

### **Gdańsk. 1:10 000**

Gdańsk - Klukowo / oprac. topogr. 2004 r., oprac. kartogr. 2004 r., wyk. - konsorcjum w składzie: PGK Pland sp. z o.o., Warszawa; GEO-TOP sp. z o.o., Poznań; PPWK Inwestycje sp. z o.o., Warszawa. – Skala 1:10 000 ; współrzędne prostokątne w ukł. "1992", współrzędne geograficzne geodezyjne w ukł. EUREF-89, elipsoida GRS-80 (E 18°26'15"-E 18°30'00"/N 54°25'00"-N 54°22'30"). – [Warszawa] : Główny Geodeta Kraju, dr. 2008 (Rzeszów : Geokart-International). – 1 mapa : kolor. ; 48x43 cm.

(Mapa topograficzna Polski w standardzie TBD 1:10 000. Ukł. 1992 ; N-34-49-D-d-2).

[zob. Skorowidz mapy topograficznej Polski 1:10 000](#)

Tyt. znad ramki mapy. – Instrukcja do mapy sporządzona przez GUGiK. – Poziom odniesienia wysokości Kronsztadt-86. – Rzeźba terenu: poziomice, punkty wysokości. – Objaśnienie znaków na lewym marginesie. – Na dolnym marginesie podział administracyjny. – [Współfinansowanie] Urząd Marszałkowski Woj. Pomorskiego. – Cop. Główny Geodeta Kraju. – Dok. kartogr. w jęz. pol.

ISBN 83-239-8197-3

1. Gdańsk (woj. pomorskie) – Klukowo – mapy topograficzne  
912(438)PM  
b22557945

619/2009

### **Gdańsk. 1:10 000**

Gdańsk - Klukowo / oprac. topogr. 2004 r., oprac. kartogr. 2004 r., wyk. - konsorcjum w składzie: PGK Pland sp. z o.o., Warszawa; GEO-TOP sp. z o.o., Poznań; PPWK Inwestycje sp. z o.o., Warszawa. – Skala 1:10 000 ; współrzędne prostokątne w ukł. "1992", współrzędne geograficzne geodezyjne w ukł. EUREF-89, elipsoida GRS-80 (E 18°26'15"-E 18°30'00"/N 54°25'00"-N 54°22'30"). – Warszawa : Główny Geodeta Kraju, dr. 2008 (Rzeszów : Geokart-International). – 1 mapa : kolor. ; 48x43 cm, złoż. 25x13 cm.

(Mapa topograficzna Polski w standardzie TBD 1:10 000. Ukł. 1992 ; N-34-49-D-d-2).

[zob. Skorowidz mapy topograficznej Polski 1:10 000](#)

Tyt. znad ramki mapy. – Instrukcja do mapy sporządzona przez GUGiK. – Poziom odniesienia wysokości Kronsztadt-86. – Rzeźba terenu: poziomice, punkty wysokości. – Objaśnienie znaków na lewym marginesie. – Na dolnym marginesie podział administracyjny. – [Współfinansowanie] Urząd Marszałkowski Woj. Pomorskiego. – Cop. Główny Geodeta Kraju. – Dok. kartogr. w jęz. pol.

ISBN 978-83-254-0405-5

1. Gdańsk (woj. pomorskie) – Klukowo – mapy topograficzne  
912(438)PM  
b22638507

620/2009

### **Gdańsk. 1:10 000**

Gdańsk - Kokoszki / oprac. topogr. 2004 r., oprac. kartogr. 2004 r., wyk. - konsorcjum w składzie: PGK Pland sp. z o.o., Warszawa; GEO-TOP sp. z o.o., Poznań; PPWK Inwestycje sp. z o.o., Warszawa. – Skala 1:10 000 ; współrzędne prostokątne w ukł. "1992", współrzędne geograficzne geodezyjne w ukł. EUREF-89, elipsoida GRS-80 (E 18°26'15"-E 18°30'00"/N 54°22'30"-N 54°20'00"). – [Warszawa] : Główny Geodeta Kraju, dr. 2008 (Rzeszów : Geokart-International). – 1 mapa : kolor. ; 48x43 cm.

(Mapa topograficzna Polski w standardzie TBD 1:10 000. Ukł. 1992 ; N-34-49-D-d-4).

[zob. Skorowidz mapy topograficznej Polski 1:10 000](#)

Tyt. znad ramki mapy. – Instrukcja do mapy sporządzona przez GUGiK. – Poziom odniesienia wysokości Kronsztadt-86. – Rzeźba terenu: poziomice, punkty wysokości. – Objaśnienie znaków na lewym marginesie. – Na dolnym marginesie podział administracyjny. – [Współfinansowanie] Urząd Marszałkowski Woj. Pomorskiego. – Cop. Główny Geodeta Kraju. – Dok. kartogr. w jęz. pol.

ISBN 83-239-8192-2

1. Gdańsk (woj. pomorskie) – Kokoszki – mapy topograficzne  
912(438)PM  
b22557982

621/2009



**Gdańsk. 1:10 000**

Gdańsk - Kokoszki / oprac. topogr. 2004 r., oprac. kartogr. 2004 r., wyk. - konsorcjum w składzie: PGK Pland sp. z o.o., Warszawa; GEO-TOP sp. z o.o., Poznań; PPWK Inwestycje sp. z o.o., Warszawa. – Skala 1:10 000 ; współrzędne prostokątne w ukł. "1992", współrzędne geograficzne geodezyjne w ukł. EUREF-89, elipsoida GRS-80 (E 18°26'15"-E 18°30'00"/N 54°22'30"-N 54°20'00"). – Warszawa : Główny Geodeta Kraju, dr. 2008 (Rzeszów : Geokart-International). – 1 mapa : kolor. ; 48x43 cm, złoż. 25x13 cm.

(Mapa topograficzna Polski w standardzie TBD 1:10 000. Ukł. 1992 ; N-34-49-D-d-4).

[zob. Skorowidz mapy topograficznej Polski 1:10 000](#)

Tyt. znad ramki mapy. – Instrukcja do mapy sporządzona przez GUGiK. – Poziom odniesienia wysokości Kronsztadt-86. – Rzeźba terenu: poziomice, punkty wysokości. – Objaśnienie znaków na lewym marginesie. – Na dolnym marginesie podział administracyjny. – [Współfinansowanie] Urząd Marszałkowski Woj. Pomorskiego. – Cop. Główny Geodeta Kraju. – Dok. kartogr. w jęz. pol.

ISBN 978-83-254-0406-2

1. Gdańsk (woj. pomorskie) – Kokoszki – mapy topograficzne

912(438)PM

b22638581

622/2009

**Gdańsk. 1:10 000**

Gdańsk - Nowy Port / oprac. topogr. 2004 r., oprac. kartogr. 2004 r., wyk. - konsorcjum w składzie: PGK Pland sp. z o.o., Warszawa; GEO-TOP sp. z o.o., Poznań; PPWK Inwestycje sp. z o.o., Warszawa. – Skala 1:10 000 ; współrzędne prostokątne w ukł. "1992", współrzędne geograficzne geodezyjne w ukł. EUREF-89, elipsoida GRS-80 (E 18°37'30"-E 18°41'15"/N 54°25'00"-N 54°22'30"). – [Warszawa] : Główny Geodeta Kraju, dr. 2008 (Rzeszów : Geokart-International). – 1 mapa : kolor. ; 48x43 cm.

(Mapa topograficzna Polski w standardzie TBD 1:10 000. Ukł. 1992 ; N-34-50-C-d-1).

[zob. Skorowidz mapy topograficznej Polski 1:10 000](#)

Tyt. znad ramki mapy. – Instrukcja do mapy sporządzona przez GUGiK. – Poziom odniesienia wysokości Kronsztadt-86. – Rzeźba terenu: poziomice, punkty wysokości. – Objaśnienie znaków na lewym marginesie. – Na dolnym marginesie podział administracyjny. – [Współfinansowanie] Urząd Marszałkowski Woj. Pomorskiego. – Cop. Główny Geodeta Kraju. – Dok. kartogr. w jęz. pol.

ISBN 83-239-8194-9

1. Gdańsk (woj. pomorskie) – Nowy Port – mapy topograficzne

912(438)PM

b22557787

623/2009

**Gdańsk. 1:10 000**

Gdańsk - Nowy Port / oprac. topogr. 2004 r., oprac. kartogr. 2004 r., wyk. - konsorcjum w składzie: PGK Pland sp. z o.o., Warszawa; GEO-TOP sp. z o.o., Poznań; PPWK Inwestycje sp. z o.o., Warszawa. – Skala 1:10 000 ; współrzędne prostokątne w ukł. "1992", współrzędne geograficzne geodezyjne w ukł. EUREF-89, elipsoida GRS-80 (E 18°37'30"-E 18°41'15"/N 54°25'00"-N 54°22'30"). – Warszawa : Główny Geodeta Kraju, dr. 2008 (Rzeszów : Geokart-International). – 1 mapa : kolor. ; 48x43 cm, złoż. 25x13 cm.

(Mapa topograficzna Polski w standardzie TBD 1:10 000. Ukł. 1992 ; N-34-50-C-d-1).

[zob. Skorowidz mapy topograficznej Polski 1:10 000](#)

Tyt. znad ramki mapy. – Instrukcja do mapy sporządzona przez GUGiK. – Poziom odniesienia wysokości Kronsztadt-86. – Rzeźba terenu: poziomice, punkty wysokości. – Objaśnienie znaków na lewym marginesie. – Na dolnym marginesie podział administracyjny. – [Współfinansowanie] Urząd Marszałkowski Woj. Pomorskiego. – Cop. Główny Geodeta Kraju. – Dok. kartogr. w jęz. pol.

ISBN 978-83-254-0416-1

1. Gdańsk (woj. pomorskie) – Nowy Port – mapy topograficzne

912(438)PM

b22998512

624/2009

**Gdańsk. 1:10 000**

Gdańsk - Oliwa / oprac. topogr. 2004 r., oprac. kartogr. 2004 r., wyk. - konsorcjum w składzie: PGK Pland sp. z o.o., Warszawa; GEO-TOP sp. z o.o., Poznań; PPWK Inwestycje sp. z o.o., Warszawa. – Skala 1:10 000 ; współrzędne prostokątne w ukł. "1992", współrzędne geograficzne geodezyjne w ukł. EUREF-89, elipsoida GRS-80 (E 18°30'00"-E 18°33'45"/N 54°25'00"-N 54°22'30"). – Warszawa : Główny Geodeta Kraju, dr. 2008 (Rzeszów : Geokart-International). – 1 mapa : kolor. ; 48x42 cm, złoż. 20x15 cm, w okł.

(Mapa topograficzna Polski w standardzie TBD 1:10 000. Ukł. 1992 ; N-34-50-C-c-1).

[zob. Skorowidz mapy topograficznej Polski 1:10 000](#)

Tyt. znad ramki mapy. – Instrukcja do mapy sporządzona przez GUGiK. – Poziom odniesienia wysokości Kronsztadt-86. – Rzeźba terenu: poziomice, punkty wysokości. – Objaśnienie znaków na lewym marginesie. – Na dolnym marginesie podział administracyjny. – [Współfinansowanie] Urząd Marszałkowski Woj. Pomorskiego. – Cop. Główny Geodeta Kraju. – Dok. kartogr. w jęz. pol.

ISBN 978-83-254-0412-3

1. Gdańsk (woj. pomorskie) – Oliwa – mapy topograficzne

912(438)PM

b22634320

625/2009

**Gdańsk. 1:10 000**

Gdańsk - Oliwa / oprac. topogr. 2004 r., oprac. kartogr. 2004 r., wyk. - konsorcjum w składzie: PGK Pland sp. z o.o., Warszawa; GEO-TOP sp. z o.o., Poznań; PPWK Inwestycje sp. z o.o., Warszawa. – Skala 1:10 000 ; współrzędne prostokątne w ukł. "1992", współrzędne geograficzne geodezyjne w ukł. EUREF-89, elipsoida GRS-80 (E 18°30'00"-E 18°33'45"/N 54°25'00"-N 54°22'30"). – [Warszawa] : Główny Geodeta Kraju, dr. 2008 (Rzeszów : Geokart-International). – 1 mapa : kolor. ; 48x43 cm.

(Mapa topograficzna Polski w standardzie TBD 1:10 000. Ukł. 1992 ; N-34-50-C-c-1).

[zob. Skorowidz mapy topograficznej Polski 1:10 000](#)

Tyt. znad ramki mapy. – Instrukcja do mapy sporządzona przez GUGiK. – Poziom odniesienia wysokości Kronsztadt-86. – Rzeźba terenu: poziomice, punkty wysokości. – Objaśnienie znaków na lewym marginesie. – Na dolnym marginesie podział administracyjny. – [Współfinansowanie] Urząd Marszałkowski Woj. Pomorskiego. – Cop. Główny Geodeta Kraju. – Dok. kartogr. w jęz. pol.

ISBN 83-239-8196-5

1. Gdańsk (woj. pomorskie) – Oliwa – mapy topograficzne

912(438)PM

b22557891

626/2009

### **Gdańsk. 1:10 000**

Gdańsk - Orunia / oprac. topogr. 2004 r., oprac. kartogr. 2004 r., wyk. - konsorcjum w składzie: PGK Pland sp. z o.o., Warszawa; GEO-TOP sp. z o.o., Poznań; PPWK Inwestycje sp. z o.o., Warszawa. – Skala 1:10 000 ; współrzędne prostokątne w ukł. "1992", współrzędne geograficzne geodezyjne w ukł. EUREF-89, elipsoida GRS-80 (E 18°37'30"-E 18°41'15"/N 54°20'00"-N 54°17'30"). – [Warszawa] : Główny Geodeta Kraju, dr. 2008 (Rzeszów : Geokart-International). – 1 mapa : kolor. ; 48x43 cm.

(Mapa topograficzna Polski w standardzie TBD 1:10 000. Ukł. 1992 ; N-34-62-A-b-1).

[zob. Skorowidz mapy topograficznej Polski 1:10 000](#)

Tyt. znad ramki mapy. – Instrukcja do mapy sporządzona przez GUGiK. – Poziom odniesienia wysokości Kronsztadt-86. – Rzeźba terenu: poziomice, punkty wysokości. – Objaśnienie znaków na lewym marginesie. – Na dolnym marginesie podział administracyjny. – [Współfinansowanie] Urząd Marszałkowski Woj. Pomorskiego. – Cop. Główny Geodeta Kraju. – Dok. kartogr. w jęz. pol.

ISBN 83-239-8182-5

1. Gdańsk (woj. pomorskie) – Orunia – mapy topograficzne

912(438)PM

b2255810x

627/2009

### **Gdańsk. 1:10 000**

Gdańsk - Orunia / oprac. topogr. 2004 r., oprac. kartogr. 2004 r., wyk. - konsorcjum w składzie: PGK Pland sp. z o.o., Warszawa; GEO-TOP sp. z o.o., Poznań; PPWK Inwestycje sp. z o.o., Warszawa. – Skala 1:10 000 ; współrzędne prostokątne w ukł. "1992", współrzędne geograficzne geodezyjne w ukł. EUREF-89, elipsoida GRS-80 (E 18°37'30"-E 18°41'15"/N 54°20'00"-N 54°17'30"). – Warszawa : Główny Geodeta Kraju, dr. 2008 (Rzeszów : Geokart-International). – 1 mapa : kolor. ; 48x43 cm, złoż. 25x13 cm.

(Mapa topograficzna Polski w standardzie TBD 1:10 000. Ukł. 1992 ; N-34-62-A-b-1).

[zob. Skorowidz mapy topograficznej Polski 1:10 000](#)

Tyt. znad ramki mapy. – Instrukcja do mapy sporządzona przez GUGiK. – Poziom odniesienia wysokości Kronsztadt-86. – Rzeźba terenu: poziomice, punkty wysokości. – Objaśnienie znaków na lewym marginesie. – Na dolnym marginesie podział administracyjny. – [Współfinansowanie] Urząd Marszałkowski Woj. Pomorskiego. – Cop. Główny Geodeta Kraju. – Dok. kartogr. w jęz. pol.

ISBN 978-83-254-0423-9

1. Gdańsk (woj. pomorskie) – Orunia – mapy topograficzne

912(438)PM

b22634952

628/2009

### **Gdańsk. 1:10 000**

Gdańsk - Orunia Górna / oprac. topogr. 2004 r., oprac. kartogr. 2004 r., wyk. - konsorcjum w składzie: PGK Pland sp. z o.o., Warszawa; GEO-TOP sp. z o.o., Poznań; PPWK Inwestycje sp. z o.o., Warszawa. – Skala 1:10 000 ; współrzędne prostokątne w ukł. "1992", współrzędne geograficzne geodezyjne w ukł. EUREF-89, elipsoida GRS-80 (E 18°33'45"-E 18°37'30"/N 54°20'00"-N 54°17'30"). – [Warszawa] : Główny Geodeta Kraju, dr. 2008 (Rzeszów : Geokart-International). – 1 mapa : kolor. ; 48x43 cm.

(Mapa topograficzna Polski w standardzie TBD 1:10 000. Ukł. 1992 ; N-34-62-A-a-2).

[zob. Skorowidz mapy topograficznej Polski 1:10 000](#)

Tyt. znad ramki mapy. – Instrukcja do mapy sporządzona przez GUGiK. – Poziom odniesienia wysokości Kronsztadt-86. – Rzeźba terenu: poziomice, punkty wysokości. – Objaśnienie znaków na lewym marginesie. – Na dolnym marginesie podział administracyjny. – [Współfinansowanie] Urząd Marszałkowski Woj. Pomorskiego. – Cop. Główny Geodeta Kraju. – Dok. kartogr. w jęz. pol.

ISBN 83-239-8183-3

1. Gdańsk (woj. pomorskie) – Orunia – mapy topograficzne

912(438)PM

b22558056

629/2009

### **Gdańsk. 1:10 000**

Gdańsk - Orunia Górna / oprac. topogr. 2004 r., oprac. kartogr. 2004 r., wyk. - konsorcjum w składzie: PGK Pland sp. z o.o., Warszawa; GEO-TOP sp. z o.o., Poznań; PPWK Inwestycje sp. z o.o., Warszawa. – Skala 1:10 000 ; współrzędne prostokątne w ukł. "1992", współrzędne geograficzne geodezyjne w ukł. EUREF-89, elipsoida GRS-80 (E 18°33'45"-E 18°37'30"/N 54°20'00"-N 54°17'30"). – Warszawa : Główny Geodeta Kraju, dr. 2008 (Rzeszów : Geokart-International). – 1 mapa : kolor. ; 48x43 cm, złoż. 25x13 cm.

(Mapa topograficzna Polski w standardzie TBD 1:10 000. Ukł. 1992 ; N-34-62-A-a-2).

[zob. Skorowidz mapy topograficznej Polski 1:10 000](#)

Tyt. znad ramki mapy. – Instrukcja do mapy sporządzona przez GUGiK. – Poziom odniesienia wysokości Kronsztadt-86. – Rzeźba terenu: poziomice, punkty wysokości. – Objaśnienie znaków na lewym marginesie. – Na dolnym marginesie podział administracyjny. – [Współfinansowanie] Urząd Marszałkowski Woj. Pomorskiego. – Cop. Główny Geodeta Kraju. – Dok. kartogr. w jęz. pol.

ISBN 978-83-254-0427-7

1. Gdańsk (woj. pomorskie) – Orunia – mapy topograficzne  
912(438)PM  
b2263924x

630/2009

### **Gdańsk. 1:10 000**

Gdańsk - Osowa / oprac. topogr. 2004 r., oprac. kartogr. 2004 r., wyk. - konsorcjum w składzie: PGK Pland sp. z o.o., Warszawa; GEO-TOP sp. z o.o., Poznań; PPWK Inwestycje sp. z o.o., Warszawa. – Skala 1:10 000 ; współrzędne prostokątne w ukł. "1992", współrzędne geograficzne geodezyjne w ukł. EUREF-89, elipsoida GRS-80 (E 18°26'15"-E 18°30'00"/N 54°27'30"-N 54°25'00"). – [Warszawa] : Główny Geodeta Kraju, dr. 2008 (Rzeszów : Geokart-International). – 1 mapa : kolor. ; 48x43 cm.

(Mapa topograficzna Polski w standardzie TBD 1:10 000. Ukł. 1992 ; N-34-49-D-b-4).

[zob. Skorowidz mapy topograficznej Polski 1:10 000](#)

Tyt. znad ramki mapy. – Instrukcja do mapy sporządzona przez GUGiK. – Poziom odniesienia wysokości Kronsztadt-86. – Rzeźba terenu: poziomice, punkty wysokości. – Objaśnienie znaków na lewym marginesie. – Na dolnym marginesie podział administracyjny. – [Współfinansowanie] Urząd Marszałkowski Woj. Pomorskiego. – Cop. Główny Geodeta Kraju. – Dok. kartogr. w jęz. pol.

ISBN 83-239-8200-7

1. Gdańsk (woj. pomorskie) – Osowa – mapy topograficzne  
912(438)PM  
b2255287x

631/2009

### **Gdańsk. 1:10 000**

Gdańsk - Osowa / oprac. topogr. 2004 r., oprac. kartogr. 2004 r., wyk. - konsorcjum w składzie: PGK Pland sp. z o.o., Warszawa; GEO-TOP sp. z o.o., Poznań; PPWK Inwestycje sp. z o.o., Warszawa. – Skala 1:10 000 ; współrzędne prostokątne w ukł. "1992", współrzędne geograficzne geodezyjne w ukł. EUREF-89, elipsoida GRS-80 (E 18°26'15"-E 18°30'00"/N 54°27'30"-N 54°25'00"). – Warszawa : Główny Geodeta Kraju, dr. 2008 (Rzeszów : Geokart-International). – 1 mapa : kolor. ; 48x43 cm, złoż. 25x13 cm.

(Mapa topograficzna Polski w standardzie TBD 1:10 000. Ukł. 1992 ; N-34-49-D-b-4).

[zob. Skorowidz mapy topograficznej Polski 1:10 000](#)

Tyt. znad ramki mapy. – Instrukcja do mapy sporządzona przez GUGiK. – Poziom odniesienia wysokości Kronsztadt-86. – Rzeźba terenu: poziomice, punkty wysokości. – Objaśnienie znaków na lewym marginesie. – Na dolnym marginesie podział administracyjny. – [Współfinansowanie] Urząd Marszałkowski Woj. Pomorskiego. – Cop. Główny Geodeta Kraju. – Dok. kartogr. w jęz. pol.

ISBN 978-83-254-0404-8

1. Gdańsk (woj. pomorskie) – Osowa – mapy topograficzne  
912(438)PM  
b22634460

632/2009

### **Gdańsk. 1:10 000**

Gdańsk - Piecki-Migowo / oprac. topogr. 2004 r., oprac. kartogr. 2004 r., wyk. - konsorcjum w składzie: PGK Pland sp. z o.o., Warszawa; GEO-TOP sp. z o.o., Poznań; PPWK Inwestycje sp. z o.o., Warszawa. – Skala 1:10 000 ; współrzędne prostokątne w ukł. "1992", współrzędne geograficzne geodezyjne w ukł. EUREF-89, elipsoida GRS-80 (E 18°33'45"-E 18°37'30"/N 54°22'30"-N 54°20'00"). – [Warszawa] : Główny Geodeta Kraju, dr. 2008 (Rzeszów : Geokart-International). – 1 mapa : kolor. ; 48x43 cm.

(Mapa topograficzna Polski w standardzie TBD 1:10 000. Ukł. 1992 ; N-34-50-C-c-4).

[zob. Skorowidz mapy topograficznej Polski 1:10 000](#)

Tyt. znad ramki mapy. – Instrukcja do mapy sporządzona przez GUGiK. – Poziom odniesienia wysokości Kronsztadt-86. – Rzeźba terenu: poziomice, punkty wysokości. – Objaśnienie znaków na lewym marginesie. – Na dolnym marginesie podział administracyjny. – [Współfinansowanie] Urząd Marszałkowski Woj. Pomorskiego. – Cop. Główny Geodeta Kraju. – Dok. kartogr. w jęz. pol.

ISBN 83-239-8190-6

1. Gdańsk (woj. pomorskie) – Piecki-Migowo – mapy topograficzne  
912(438)PM  
b22553198

633/2009

### **Gdańsk. 1:10 000**

Gdańsk - Piecki-Migowo / oprac. topogr. 2004 r., oprac. kartogr. 2004 r., wyk. - konsorcjum w składzie: PGK Pland sp. z o.o., Warszawa; GEO-TOP sp. z o.o., Poznań; PPWK Inwestycje sp. z o.o., Warszawa. – Skala 1:10 000 ; współrzędne prostokątne w ukł. "1992", współrzędne geograficzne geodezyjne w ukł. EUREF-89, elipsoida GRS-80 (E 18°33'45"-E 18°37'30"/N 54°22'30"-N 54°20'00"). – Warszawa : Główny Geodeta Kraju, dr. 2008 (Rzeszów : Geokart-International). – 1 mapa : kolor. ; 48x43 cm, złoż. 25x13 cm.

(Mapa topograficzna Polski w standardzie TBD 1:10 000. Ukł. 1992 ; N-34-50-C-c-4).

[zob. Skorowidz mapy topograficznej Polski 1:10 000](#)

Tyt. znad ramki mapy. – Instrukcja do mapy sporządzona przez GUGiK. – Poziom odniesienia wysokości Kronsztadt-86. – Rzeźba terenu: poziomice, punkty wysokości. – Objaśnienie znaków na lewym marginesie. – Na dolnym marginesie podział administracyjny. – [Współfinansowanie] Urząd Marszałkowski Woj. Pomorskiego. – Cop. Główny Geodeta Kraju. – Dok. kartogr. w jęz. pol.

ISBN 978-83-254-0415-4

1. Gdańsk (woj. pomorskie) – Piecki-Migowo – mapy topograficzne  
912(438)PM  
b22634927

634/2009

### **Gdańsk. 1:10 000**

Gdańsk - Port Północny / oprac. topogr. 2004 r., oprac. kartogr. 2004 r., wyk. - konsorcjum w składzie: PGK Pland sp. z o.o., Warszawa; GEO-TOP sp. z o.o., Poznań; PPWK Inwestycje sp. z o.o., Warszawa. – Skala 1:10 000 ; współrzędne prostokątne w ukł. "1992", współrzędne geograficzne geodezyjne w ukł. EUREF-89, elipsoida GRS-80 (E 18°41'15"-E 18°45'00"/N 54°20'00"-N 54°22'30"). – [Warszawa] : Główny Geodeta Kraju, dr. 2008 (Rzeszów : Geokart-International). – 1 mapa : kolor. ; 48x43 cm.

(Mapa topograficzna Polski w standardzie TBD 1:10 000. Ukł. 1992 ; N-34-50-C-d-2).

[zob. Skorowidz mapy topograficznej Polski 1:10 000](#)

Tyt. znad ramki mapy. – Instrukcja do mapy sporządzona przez GUGiK. – Poziom odniesienia wysokości Kronsztadt-86. – Rzeźba terenu: poziomice, punkty wysokości. – Objaśnienie znaków na lewym marginesie. – Na dolnym marginesie podział administracyjny. – [Współfinansowanie] Urząd Marszałkowski Woj. Pomorskiego. – Cop. Główny Geodeta Kraju. – Dok. kartogr. w jęz. pol.

ISBN 83-239-8193-0

1. Gdańsk (woj. pomorskie) – mapy topograficzne

912(438)PM

b22557817

635/2009

### **Gdańsk. 1:10 000**

Gdańsk - Port Północny / oprac. topogr. 2004 r., oprac. kartogr. 2004 r., wyk. - konsorcjum w składzie: PGK Pland sp. z o.o., Warszawa; GEO-TOP sp. z o.o., Poznań; PPWK Inwestycje sp. z o.o., Warszawa. – Skala 1:10 000 ; współrzędne prostokątne w ukł. "1992", współrzędne geograficzne geodezyjne w ukł. EUREF-89, elipsoida GRS-80 (E 18°41'15"-E 18°45'00"/N 54°25'00"-N 54°22'30"). – Warszawa : Główny Geodeta Kraju, dr. 2008 (Rzeszów : Geokart-International). – 1 mapa : kolor. ; 48x43 cm, złoż. 25x13 cm.

(Mapa topograficzna Polski w standardzie TBD 1:10 000. Ukł. 1992 ; N-34-50-C-d-2).

[zob. Skorowidz mapy topograficznej Polski 1:10 000](#)

Tyt. znad ramki mapy. – Instrukcja do mapy sporządzona przez GUGiK. – Poziom odniesienia wysokości Kronsztadt-86. – Rzeźba terenu: poziomice, punkty wysokości. – Objaśnienie znaków na lewym marginesie. – Na dolnym marginesie podział administracyjny. – [Współfinansowanie] Urząd Marszałkowski Woj. Pomorskiego. – Cop. Główny Geodeta Kraju. – Dok. kartogr. w jęz. pol.

ISBN 978-83-254-0417-8

1. Gdańsk (woj. pomorskie) – mapy topograficzne

912(438)PM

b22639482

636/2009

### **Gdańsk. 1:10 000**

Gdańsk - Sobieszewo / oprac. topogr. 2004 r., oprac. kartogr. 2004 r., wyk. - konsorcjum w składzie: PGK Pland sp. z o.o., Warszawa; GEO-TOP sp. z o.o., Poznań; PPWK Inwestycje sp. z o.o., Warszawa. – Skala 1:10 000 ; współrzędne prostokątne w ukł. "1992", współrzędne geograficzne geodezyjne w ukł. EUREF-89, elipsoida GRS-80 (E 18°48'45"-E 18°52'30"/N 54°22'30"-N 54°20'00"). – [Warszawa] : Główny Geodeta Kraju, dr. 2008 (Rzeszów : Geokart-International). – 1 mapa : kolor. ; 48x43 cm.

(Mapa topograficzna Polski w standardzie TBD 1:10 000. Ukł. 1992 ; N-34-50-D-c-4).

[zob. Skorowidz mapy topograficznej Polski 1:10 000](#)

Tyt. znad ramki mapy. – Instrukcja do mapy sporządzona przez GUGiK. – Poziom odniesienia wysokości Kronsztadt-86. – Rzeźba terenu: poziomice, punkty wysokości. – Objaśnienie znaków na lewym marginesie. – Na dolnym marginesie podział administracyjny. – [Współfinansowanie] Urząd Marszałkowski Woj. Pomorskiego. – Cop. Główny Geodeta Kraju. – Dok. kartogr. w jęz. pol.

ISBN 83-239-8186-8

1. Gdańsk (woj. pomorskie) – Sobieszewo – mapy topograficzne

912(438)PM

b22557970

637/2009

### **Gdańsk. 1:10 000**

Gdańsk - Sobieszewo / oprac. topogr. 2004 r., oprac. kartogr. 2004 r., wyk. - konsorcjum w składzie: PGK Pland sp. z o.o., Warszawa; GEO-TOP sp. z o.o., Poznań; PPWK Inwestycje sp. z o.o., Warszawa. – Skala 1:10 000 ; współrzędne prostokątne w ukł. "1992", współrzędne geograficzne geodezyjne w ukł. EUREF-89, elipsoida GRS-80 (E 18°48'45"-E 18°52'30"/N 54°22'30"-N 54°20'00"). – Warszawa : Główny Geodeta Kraju, dr. 2008 (Rzeszów : Geokart-International). – 1 mapa : kolor. ; 48x43 cm, złoż. 25x13 cm.

(Mapa topograficzna Polski w standardzie TBD 1:10 000. Ukł. 1992 ; N-34-50-D-c-4).

[zob. Skorowidz mapy topograficznej Polski 1:10 000](#)

Tyt. znad ramki mapy. – Instrukcja do mapy sporządzona przez GUGiK. – Poziom odniesienia wysokości Kronsztadt-86. – Rzeźba terenu: poziomice, punkty wysokości. – Objaśnienie znaków na lewym marginesie. – Na dolnym marginesie podział administracyjny. – [Współfinansowanie] Urząd Marszałkowski Woj. Pomorskiego. – Cop. Główny Geodeta Kraju. – Dok. kartogr. w jęz. pol.

ISBN 978-83-254-0420-8

1. Gdańsk (woj. pomorskie) – Sobieszewo – mapy topograficzne

912(438)PM

b22997775

638/2009



**Gdańsk. 1:10 000**

Gdańsk - Stogi / oprac. topogr. 2004 r., oprac. kartogr. 2004 r., wyk. - konsorcjum w składzie: PGK Pland sp. z o.o., Warszawa; GEO-TOP sp. z o.o., Poznań; PPWK Inwestycje sp. z o.o., Warszawa. – Skala 1:10 000 ; współrzędne prostokątne w ukł. "1992", współrzędne geograficzne geodezyjne w ukł. EUREF-89, elipsoida GRS-80 (E 18°41'15"-E 18°45'00"/N 54°22'30"-N 54°20'00"). – [Warszawa] : Główny Geodeta Kraju, dr. 2008 (Rzeszów : Geokart-International). – 1 mapa : kolor. ; 48x43 cm.

(Mapa topograficzna Polski w standardzie TBD 1:10 000. Ukł. 1992 ; N-34-50-C-d-4).

[zob. Skorowidz mapy topograficznej Polski 1:10 000](#)

Tyt. znad ramki mapy. – Instrukcja do mapy sporządzona przez GUGiK. – Poziom odniesienia wysokości Kronsztadt-86. – Rzeźba terenu: poziomice, punkty wysokości. – Objaśnienie znaków na lewym marginesie. – Na dolnym marginesie podział administracyjny. – [Współfinansowanie] Urząd Marszałkowski Woj. Pomorskiego. – Cop. Główny Geodeta Kraju. – Dok. kartogr. w jęz. pol.

ISBN 83-239-8188-4

1. Gdańsk (woj. pomorskie) – Stogi – mapy topograficzne

912(438)PM

b22553149

639/2009

**Gdańsk. 1:10 000**

Gdańsk - Stogi / oprac. topogr. 2004 r., oprac. kartogr. 2004 r., wyk. - konsorcjum w składzie: PGK Pland sp. z o.o., Warszawa; GEO-TOP sp. z o.o., Poznań; PPWK Inwestycje sp. z o.o., Warszawa. – Skala 1:10 000 ; współrzędne prostokątne w ukł. "1992", współrzędne geograficzne geodezyjne w ukł. EUREF-89, elipsoida GRS-80 (E 18°41'15"-E 18°45'00"/N 54°22'30"-N 54°20'00"). – Warszawa : Główny Geodeta Kraju, dr. 2008 (Rzeszów : Geokart-International). – 1 mapa : kolor. ; 48x43 cm, złoż. 25x13 cm.

(Mapa topograficzna Polski w standardzie TBD 1:10 000. Ukł. 1992 ; N-34-50-C-d-4).

[zob. Skorowidz mapy topograficznej Polski 1:10 000](#)

Tyt. znad ramki mapy. – Instrukcja do mapy sporządzona przez GUGiK. – Poziom odniesienia wysokości Kronsztadt-86. – Rzeźba terenu: poziomice, punkty wysokości. – Objaśnienie znaków na lewym marginesie. – Na dolnym marginesie podział administracyjny. – [Współfinansowanie] Urząd Marszałkowski Woj. Pomorskiego. – Cop. Główny Geodeta Kraju. – Dok. kartogr. w jęz. pol.

ISBN 978-83-254-0418-5

1. Gdańsk (woj. pomorskie) – Stogi – mapy topograficzne

912(438)PM

b22634538

640/2009

**Gdańsk. 1:10 000**

Gdańsk - Szadółki / oprac. topogr. 2004 r., oprac. kartogr. 2004 r., wyk. - konsorcjum w składzie: PGK Pland sp. z o.o., Warszawa; GEO-TOP sp. z o.o., Poznań; PPWK Inwestycje sp. z o.o., Warszawa. – Skala 1:10 000 ; współrzędne prostokątne w ukł. "1992", współrzędne geograficzne geodezyjne w ukł. EUREF-89, elipsoida GRS-80 (E 18°30'00"-E 18°33'45"/N 54°20'00"-N 54°17'30"). – [Warszawa] : Główny Geodeta Kraju, dr. 2008 (Rzeszów : Geokart-International). – 1 mapa : kolor. ; 48x43 cm.

(Mapa topograficzna Polski w standardzie TBD 1:10 000. Ukł. 1992 ; N-34-62-A-a-1).

[zob. Skorowidz mapy topograficznej Polski 1:10 000](#)

Tyt. znad ramki mapy. – Instrukcja do mapy sporządzona przez GUGiK. – Poziom odniesienia wysokości Kronsztadt-86. – Rzeźba terenu: poziomice, punkty wysokości. – Objaśnienie znaków na lewym marginesie. – Na dolnym marginesie podział administracyjny. – [Współfinansowanie] Urząd Marszałkowski Woj. Pomorskiego. – Cop. Główny Geodeta Kraju. – Dok. kartogr. w jęz. pol.

ISBN 83-239-8184-1

1. Gdańsk (woj. pomorskie) – Szadółki – mapy topograficzne

912(438)PM

b22558135

641/2009

**Gdańsk. 1:10 000**

Gdańsk - Szadółki / oprac. topogr. 2004 r., oprac. kartogr. 2004 r., wyk. - konsorcjum w składzie: PGK Pland sp. z o.o., Warszawa; GEO-TOP sp. z o.o., Poznań; PPWK Inwestycje sp. z o.o., Warszawa. – Skala 1:10 000 ; współrzędne prostokątne w ukł. "1992", współrzędne geograficzne geodezyjne w ukł. EUREF-89, elipsoida GRS-80 (E 18°30'00"-E 18°33'45"/N 54°20'00"-N 54°17'30"). – Warszawa : Główny Geodeta Kraju, dr. 2008 (Rzeszów : Geokart-International). – 1 mapa : kolor. ; 48x43 cm, złoż. 25x13 cm.

(Mapa topograficzna Polski w standardzie TBD 1:10 000. Ukł. 1992 ; N-34-62-A-a-1).

[zob. Skorowidz mapy topograficznej Polski 1:10 000](#)

Tyt. znad ramki mapy. – Instrukcja do mapy sporządzona przez GUGiK. – Poziom odniesienia Kronsztadt-86. – Rzeźba terenu: poziomice, punkty wysokości. – Objaśnienie znaków na lewym marginesie. – Na dolnym marginesie podział administracyjny. – [Współfinansowanie] Urząd Marszałkowski Woj. Pomorskiego. – Cop. Główny Geodeta Kraju. – Dok. kartogr. w jęz. pol.

ISBN 978-83-254-0426-0

1. Gdańsk (woj. pomorskie) – Szadółki – mapy topograficzne

912(438)PM

b22639433

642/2009

**Gdańsk. 1:10 000**

Gdańsk - Świbno / oprac. topogr. 2004 r., oprac. kartogr. 2004 r., wyk. - konsorcjum w składzie: PGK Pland sp. z o.o., Warszawa; GEO-TOP sp. z o.o., Poznań; PPWK Inwestycje sp. z o.o., Warszawa. – Skala 1:10 000 ; współrzędne prostokątne w ukł. "1992", współrzędne geograficzne geodezyjne w ukł. EUREF-89, elipsoida GRS-80 (E 18°52'30"-E 18°56'15"/N 54°22'30"-N 54°20'00"). – [Warszawa] : Główny Geodeta Kraju, dr. 2008 (Rzeszów : Geokart-International). – 1 mapa : kolor. ; 48x43 cm.

(Mapa topograficzna Polski w standardzie TBD 1:10 000. Ukł. 1992 ; N-34-50-D-d-3).

[zob. Skorowidz mapy topograficznej Polski 1:10 000](#)

Tyt. znad ramki mapy. – Instrukcja do mapy sporządzona przez GUGiK. – Poziom odniesienia wysokości Kronsztadt-86. – Rzeźba terenu: poziomice, punkty wysokości. – Objaśnienie znaków na lewym marginesie. – Na dolnym marginesie podział administracyjny. – [Współfinansowanie] Urząd Marszałkowski Woj. Pomorskiego. – Cop. Główny Geodeta Kraju. – Dok. kartogr. w jęz. pol.

ISBN 83-239-8185-X

1. Gdańsk (woj. pomorskie) – Świbno – mapy topograficzne

912(438)PM

b22558044

643/2009

### **Gdańsk. 1:10 000**

Gdańsk - Świbno / oprac. topogr. 2004 r., oprac. kartogr. 2004 r., wyk. - konsorcjum w składzie: PGK Pland sp. z o.o., Warszawa; GEO-TOP sp. z o.o., Poznań; PPWK Inwestycje sp. z o.o., Warszawa. – Skala 1:10 000 ; współrzędne prostokątne w ukł. "1992", współrzędne geograficzne geodezyjne w ukł. EUREF-89, elipsoida GRS-80 (E 18°52'30"-E 18°56'15"/N 54°22'30"-N 54°20'00"). – Warszawa : Główny Geodeta Kraju, dr. 2008 (Rzeszów : Geokart-International). – 1 mapa : kolor. ; 48x43 cm, złoż. 25x13 cm.

(Mapa topograficzna Polski w standardzie TBD 1:10 000. Ukł. 1992 ; N-34-50-D-d-3).

[zob. Skorowidz mapy topograficznej Polski 1:10 000](#)

Tyt. znad ramki mapy. – Instrukcja do mapy sporządzona przez GUGiK. – Poziom odniesienia wysokości Kronsztadt-86. – Rzeźba terenu: poziomice, punkty wysokości. – Objaśnienie znaków na lewym marginesie. – Na dolnym marginesie podział administracyjny. – [Współfinansowanie] Urząd Marszałkowski Woj. Pomorskiego. – Cop. Główny Geodeta Kraju. – Dok. kartogr. w jęz. pol.

ISBN 978-83-254-0421-5

1. Gdańsk (woj. pomorskie) – Świbno – mapy topograficzne

912(438)PM

b22635002

644/2009

### **Gdańsk. 1:10 000**

Gdańsk - Wrzeszcz / oprac. topogr. 2004 r., oprac. kartogr. 2004 r., wyk. - konsorcjum w składzie: PGK Pland sp. z o.o., Warszawa; GEO-TOP sp. z o.o., Poznań; PPWK Inwestycje sp. z o.o., Warszawa. – Skala 1:10 000 ; współrzędne prostokątne w ukł. "1992", współrzędne geograficzne geodezyjne w ukł. EUREF-89, elipsoida GRS-80 (E 18°33'45"-E 18°37'30"/N 54°25'00"-N 54°22'30"). – [Warszawa] : Główny Geodeta Kraju, dr. 2008 (Rzeszów : Geokart-International). – 1 mapa : kolor. ; 48x43 cm.

(Mapa topograficzna Polski w standardzie TBD 1:10 000. Ukł. 1992 ; N-34-50-C-c-2).

[zob. Skorowidz mapy topograficznej Polski 1:10 000](#)

Tyt. znad ramki mapy. – Instrukcja do mapy sporządzona przez GUGiK. – Poziom odniesienia wysokości Kronsztadt-86. – Rzeźba terenu: poziomice, punkty wysokości. – Objaśnienie znaków na lewym marginesie. – Na dolnym marginesie podział administracyjny. – [Współfinansowanie] Urząd Marszałkowski Woj. Pomorskiego. – Cop. Główny Geodeta Kraju. – Dok. kartogr. w jęz. pol.

ISBN 83-239-8195-7

1. Gdańsk (woj. pomorskie) – Wrzeszcz – mapy topograficzne

912(438)PM

b22553162

645/2009

### **Gdańsk. 1:10 000**

Gdańsk - Wrzeszcz / oprac. topogr. 2004 r., oprac. kartogr. 2004 r., wyk. - konsorcjum w składzie: PGK Pland sp. z o.o., Warszawa; GEO-TOP sp. z o.o., Poznań; PPWK Inwestycje sp. z o.o., Warszawa. – Skala 1:10 000 ; współrzędne prostokątne w ukł. "1992", współrzędne geograficzne geodezyjne w ukł. EUREF-89, elipsoida GRS-80 (E 18°33'45"-E 18°37'30"/N 54°25'00"-N 54°22'30"). – Warszawa : Główny Geodeta Kraju, dr. 2008 (Rzeszów : Geokart-International). – 1 mapa : kolor. ; 48x43 cm, złoż. 25x13 cm.

(Mapa topograficzna Polski w standardzie TBD 1:10 000. Ukł. 1992 ; N-34-50-C-c-2).

[zob. Skorowidz mapy topograficznej Polski 1:10 000](#)

Tyt. znad ramki mapy. – Instrukcja do mapy sporządzona przez GUGiK. – Poziom odniesienia wysokości Kronsztadt-86. – Rzeźba terenu: poziomice, punkty wysokości. – Objaśnienie znaków na lewym marginesie. – Na dolnym marginesie podział administracyjny. – [Współfinansowanie] Urząd Marszałkowski Woj. Pomorskiego. – Cop. Główny Geodeta Kraju. – Dok. kartogr. w jęz. pol.

ISBN 978-83-254-0413-0

1. Gdańsk (woj. pomorskie) – Wrzeszcz – mapy topograficzne

912(438)PM

b22634599

646/2009

### **Gdańsk. 1:17 500**

Gdańsk : plan miasta 1:17 500 / oprac. Polskie Przedsiębiorstwo Wydawnictw Kartograficznych im. E. Romera , S.A. ; red.: Beata Konopska, Michał Starzewski ; zespół red. Ewa Chwedoruk [et al.]. – Wyd. 5 / red. wyd. Ewa Kowalska. – Skala 1:17 500. – Warszawa : PPWK, 2008. – 1 mapa : kolor. ; 68x46 cm, złoż. 17x10 cm.

(Wygodny Format).

Tyt. panelowy. – Data wyd. z CIP. – Rzeźba terenu: punkty wysokości. – Mapy poboczne: Gdańsk-Oliwa, 1:10 000, 22x17 cm; Centrum miasta, 1:10 000, 22x27 cm. – Verso: inform. adresowy, indeks ulic. – COPERNICUS - logo handlowe PPWK. – Nr kat. 51-113-90-05. – Cop. by PPWK S.A. – Treść mapy w jęz. pol., legenda także w jęz. ang. i niem.

ISBN 978-83-7539-007-0

1. Gdańsk (woj. pomorskie) – mapy 2. Gdańsk (woj. pomorskie) – Oliwa – mapy 3. Gdańsk (woj. pomorskie) – Centrum – mapy  
912(438)PM  
b22344068

647/2009

### **Gdańsk. 1:17 500**

Gdańsk : plan miasta 1:17 500 / oprac. Polskie Przedsiębiorstwo Wydawnictw Kartograficznych im. E. Romera S.A. ; red.: Beata Konopska, Michał Starzewski ; zespół red.: Ewa Kowalska [et al.]. – Wyd. 8, aktual. zakończono w grudniu 2008 r. / red. wyd. Ewa Kowalska. – Skala 1:17 500. – Warszawa : PPWK, 2008. – 1 mapa : kolor. ; 96x66 cm, złoż. 22x12 cm.

Tyt. panelowy. – Data wyd. z CIP. – Rzeźba terenu: punkty wysokości. – Mapy poboczne: Centrum miasta, 1:8 000, 24x17 cm; Gdańsk-św. Wojciech, 1:17 500, 12x11 cm; Gdańsk-cz. zachodnia, 1:45 000, 35x21 cm; Gdańsk-Osowa, 1:17 500, 12x22 cm; Gdańsk-Kokoszki, 1:17 500, 12x21 cm; Gdańsk-Sobieszewo, 1:45 000, 24x43 cm. – Verso: inform. adresowy, indeks ulic, mapa skorowidzowa. – COPERNICUS - logo handlowe PPWK. – Nr kat. 51-113-31-09. – Cop. by PPWK S.A. im. E. Romera. – Treść mapy w jęz. pol., legenda także w jęz. ang. i niem.

ISBN 978-83-7539-162-6

1. Gdańsk (woj. pomorskie) – mapy 2. Gdańsk (woj. pomorskie) – Centrum – mapy 3. Gdańsk (woj. pomorskie) – Święty Wojciech – mapy  
4. Gdańsk (woj. pomorskie) – Osowa – mapy 5. Gdańsk (woj. pomorskie) – Kokoszki – mapy 6. Gdańsk (woj. pomorskie) – Sobieszewo – mapy  
7. Trójmiejski Park Krajobrazowy – mapy turystyczne

912(438)PM

b22167444

648/2009

### **Gdańsk. 1:17 500**

Trójmiasto, Pruszcz Gdański, Reda, Rumia, Wejherowo : atlas aglomeracji 1:17 500 = City atlas of Gdańsk, Sopot, Gdynia and Suburbs = Städteatlas Danzig, Zoppot und Gdynia mit Umgebung / oprac. Polskie Przedsiębiorstwo Wydawnictw Kartograficznych im. E. Romera, S.A. ; red.: Beata Konopska, Michał Starzewski ; zespół red.: Aneta Lewandowska [et al.] ; zespół informacji geogr.: Jacek Ruciński [et al.]. – Wyd. 2 = 2 edition = 2 Ausgabe, aktual. zakończono w listopadzie 2007 r. / red. wyd. Ewa Kowalska. – Skala 1:17 500. – Warszawa : PPWK, 2008. – 1 atlas (s. IV-XIII, 2-93 mapy, 94-103 tekst, 104-116 indeks) : kolor. ; 24 cm, skoroszyt.

Data wyd. z CIP. – Wewnętrzna s. okł. mapa skorowidzowa. – Indeksy ulic, komunikacja miejska. – Atlas zawiera także mapy: Okolice Trójmiasta, 1:250 000; Okolice Trójmiasta - tranzyt; Gdynia - centrum, 1:10 000; Sopot - centrum 1:10 000, Gdańsk - centrum, 1:7 500, Gdańsk-Oliwa, 1:10 000; Gdańsk-Wrzeszcz, 1:10 000. – COPERNICUS - logo handlowe PPWK. – Nr kat. 52-007-21-02. – Cop. by PPWK im. E. Romera S.A. – Mapy i teksty w jęz. pol., legenda także w jęz. ang. i niem.

ISBN 978-83-7539-106-0

1. Gdańsk (woj. pomorskie) – mapy 2. Sopot (woj. pomorskie) – mapy 3. Gdynia (woj. pomorskie) – mapy 4. Pruszcz Gdański (woj. pomorskie) – mapy 5. Reda (woj. pomorskie) – mapy 6. Rumia (woj. pomorskie) – mapy 7. Wejherowo (woj. pomorskie) – mapy 8. Gdańsk (woj. pomorskie) – okręg – mapy 9. Sopot (woj. pomorskie) – okręg – mapy 10. Gdynia (woj. pomorskie) – okręg – mapy

912(438)PM

b22343258

649/2009

### **Gdańsk. 1:18 000**

Gdańsk, Gdynia, Sopot : atlas : skala 1:18 000 / Daunpol sp. z o.o. Wydawnictwo Kartograficzne. – Skala 1:18 000. – Warszawa : DAUNPOL, 2008. – 1 atlas (s. 4-80 mapy, 81-94 indeks, 95-96 tekst) : kolor. ; 24 cm, skoroszyt.

Rzeźba terenu: punkty wysokości, rys. skarp. – Indeks ulic wg miast i gmin. – Atlas zawiera plany 11 miast. – PILOT - logo handlowe DAUNPOL. – Cop. DAUNPOL sp. z o.o. Wydawnictwo Kartograficzne. – Atlas w jęz. pol., legenda także w jęz. ang., niem. i fr.

ISBN 978-83-7475-347-0

1. Gdańsk (woj. pomorskie) – mapy 2. Gdynia (woj. pomorskie) – mapy 3. Sopot (woj. pomorskie) – mapy

912(438)PM

b23873565

650/2009

### **Gdańsk. 1:22 500, 1:24 000**

Gdańsk : skala 1:22 500 ; Gdynia, Sopot : plan miasta = city plan = Stadtplan = plan de la ville / DAUNPOL sp. z o.o. Wydawnictwo Kartograficzne. – Skala 1:22 500. – Skala 1:24 000. – Warszawa : DAUNPOL, 2009. – 2 mapy na 1 ark. : dwustronny, kolor. ; ark. pap. 67x86 cm, złoż. 24x13 cm, laminowana.

Tyt. panelowy. – Rzeźba terenu: punkty wysokości. – Verso: indeksy ulic. – Mapa Gdynia-Sopot z wadą techniczną, brak niektórych elementów liniowych. – PILOT - logo handlowe DAUNPOL. – Cop. DAUNPOL sp. z o.o. Wydawnictwo Kartograficzne. – Treść mapy w jęz. pol., legenda także w w jęz. ang., niem. i fr.

ISBN 978-83-7475-307-4

1. Gdańsk (woj. pomorskie) – mapy 2. Gdynia (woj. pomorskie) – mapy 3. Sopot (woj. pomorskie) – mapy

912(438)PM

b23872585

651/2009

### **Gdańsk. 1:22 500, 1:24 000**

Gdańsk : skala 1:22 500 ; Gdynia, Sopot 1:24 000 : plan miasta = city plan = Stadtplan = plan de la ville / DAUNPOL sp. z o.o. Wydawnictwo Kartograficzne. – Skala 1:22 500. – Skala 1:24 000. – Warszawa : DAUNPOL, 2009. – 2 mapy na 1 ark. : dwustronny, kolor. ; ark. pap. 67x86 cm, złoż. 24x13 cm.

Tyt. panelowy. – Rzeźba terenu: punkty wysokości. – Verso: indeksy ulic. – Mapa Gdynia-Sopot z wadą techniczną, brak niektórych elementów liniowych. – PILOT - logo handlowe DAUNPOL. – Cop. DAUNPOL sp. z o.o. Wydawnictwo Kartograficzne. – Treść mapy w jęz. pol., legenda także w w jęz. ang., niem. i fr.

ISBN 978-83-7475-175-9



1. Gdańsk (woj. pomorskie) – mapy 2. Gdynia (woj. pomorskie) – mapy 3. Sopot (woj. pomorskie) – mapy  
912(438)PM  
b23872640

652/2009

### **Gdańsk. 1:22 500**

Gdańsk, Sopot, Gdynia : skala 1:22 500 / Wydawnictwo TESSA ; projekt graf. i oprac. planu Mariusz Mamet/Mac Map. – Skala 1:22 500 ; odwz. UTM, układ współrzędnych WGS 84. – Gdańsk : TESSA, [2008] ; Gdańsk : MERIDIAN GD dystr. – 1 mapa : kolor. ; ark. pap. 162x120 cm, złoż. 43x31 cm.

Tyt. z mapy. – Rzeźba terenu: punkty wysokości. – Mapy poboczne: Gdynia Centrum, 1:10 000, 27x27 cm; Sopot Centrum, 1:8 000, 26x27 cm; Gdańsk Centrum, 1:7 000, 30x27 cm; Wyspa Sobieszewska, 1:22 500, 23x41 cm. – Recto: indeks ulic. – Treść mapy w jęz. pol., legenda także w jęz. ang., niem. i fr.

ISBN 978-83-60966-11-2

1. Gdańsk (woj. pomorskie) – mapy ścienne 2. Sopot (woj. pomorskie) – mapy ścienne 3. Gdynia (woj. pomorskie) – mapy ścienne  
4. Gdynia (woj. pomorskie) – Centrum – mapy 5. Sopot (woj. pomorskie) – Centrum – mapy 6. Gdańsk (woj. pomorskie) – Centrum – mapy  
7. Gdańsk (woj. pomorskie) – Wyspa Sobieszewska – mapy

912(438)PM

b23250859

653/2009

### **Gdańsk. [ca 1:26 000]**

Gdańsk : plan miasta / Kangur. – [Skala ca 1:26 000]. – Gdynia : Kangur, [2009]. – 1 mapa : dwustronny, kolor. ; ark. pap. 48x68 cm, złoż. 24x14 cm.

Tyt. panelowy. – Mapy poboczne: [Sobieszewo, ca 1:30 000], 7x20 cm; [Centrum Gdańska, ca 1:9 000], 23x19 cm. – Recto: reklamy firm zlokalizowanych na planie. – Verso: spis ulic, inform. teleadresowy. – Cop. by Kangur. – Dok. kartogr. w jęz. pol.

ISBN 978-83-7598-007-3

1. Gdańsk (woj. pomorskie) – mapy 2. Gdańsk (woj. pomorskie) – Sobieszewo – mapy 3. Gdańsk (woj. pomorskie) – Centrum – mapy

912(438)PM

b24032335

654/2009

### **Gdańsk (okolice). 1:45 000**

Trójmiasto i okolice : Trójmiejski Park Krajobrazowy : mapa turystyczna : skala 1:45 000 / Wydawnictwo Turystyczne PLAN ; oprac. i tekst: Damian Dutkiewicz. – Skala 1:45 000. – Jelenia Góra : PLAN, 2009 (Kraków : Leyko). – 1 mapa : kolor. ; ark. pap. 68x98 cm, złoż. 24x13 cm.

Tyt. panelowy. – Rzeźba terenu: poziomice, punkty wysokości, sygnatura klifu. – Mapa poboczna: Zabytki w centrum Gdańska, 1:6 000, 29x23 cm. – Verso: inform. turyst.-krajozn. z fot. – Galileos - logo handlowe. – Treść mapy w jęz. pol., legenda także w jęz. niem.

ISBN 978-83-61942-32-0

1. Gdańsk (woj. pomorskie ; okręg) – mapy turystyczne 2. Trójmiejski Park Krajobrazowy – mapy turystyczne 3. Gdańsk (woj. pomorskie) – mapy 4. Gdynia (woj. pomorskie) – mapy 5. Sopot (woj. pomorskie) – mapy 6. Gdańsk (woj. pomorskie) – Centrum – mapy

912(438)PM+912(438-751)

b24325910

655/2009

### **Gdynia. 1:10 000**

Cypel Redłowski / oprac. topogr. 2004 r., oprac. kartogr. 2004 r., wyk. - konsorcjum w składzie: PGK Pland sp. z o.o., Warszawa; GEO-TOP sp. z o.o., Poznań; PPWK Inwestycje sp. z o.o., Warszawa. – Skala 1:10 000 ; współrzędne prostokątne w ukł. "1992", współrzędne geograficzne geodezyjne w ukł. EUREF-89, elipsoida GRS-80 (E 18°33'45"-E 18°37'30"/N 54°30'00"-N 54°27'30"). – [Warszawa] : Główny Geodeta Kraju, dr. 2008 (Rzeszów : Geokart-International). – 1 mapa : kolor. ; 48x43 cm.

(Mapa topograficzna Polski w standardzie TBD 1:10 000. Ukł. 1992 ; N-34-50-C-a-2).

[zob. Skorowidz mapy topograficznej Polski 1:10 000](#)

Tyt. znad ramki mapy. – Instrukcja do mapy sporządzona przez GUGiK. – Poziom odniesienia wysokości Kronsztadt-86. – Rzeźba terenu: poziomice, punkty wysokości. – Objaśnienie znaków na lewym marginesie. – Na dolnym marginesie podział administracyjny. – [Współfinansowanie] Urząd Marszałkowski Woj. Pomorskiego. – Cop. Główny Geodeta Kraju. – Dok. kartogr. w jęz. pol.

ISBN 83-239-8221-X

1. Gdynia (woj. pomorskie) – Cypel Redłowski – mapy topograficzne

912(438)PM

b2255306x

656/2009

### **Gdynia. 1:10 000**

Cypel Redłowski / oprac. topogr. 2004 r., oprac. kartogr. 2004 r., wyk. - konsorcjum w składzie: PGK Pland sp. z o.o., Warszawa; GEO-TOP sp. z o.o., Poznań; PPWK Inwestycje sp. z o.o., Warszawa. – Skala 1:10 000 ; współrzędne prostokątne w ukł. "1992", współrzędne geograficzne geodezyjne w ukł. EUREF-89, elipsoida GRS-80 (E 18°33'45"-E 18°37'30"/N 54°30'00"-N 54°27'30"). – Warszawa : Główny Geodeta Kraju, dr. 2008 (Rzeszów : Geokart-International). – 1 mapa : kolor. ; 48x43 cm, złoż. 25x13 cm.

(Mapa topograficzna Polski w standardzie TBD 1:10 000. Ukł. 1992 ; N-34-50-C-a-2).

[zob. Skorowidz mapy topograficznej Polski 1:10 000](#)

Tyt. znad ramki mapy. – Instrukcja do mapy sporządzona przez GUGiK. – Poziom odniesienia wysokości Kronsztadt-86. – Rzeźba terenu: poziomice, punkty wysokości. – Objaśnienie znaków na lewym marginesie. – Na dolnym marginesie podział administracyjny. – [Współfinansowanie] Urząd Marszałkowski Woj. Pomorskiego. – Cop. Główny Geodeta Kraju. – Dok. kartogr. w jęz. pol.

ISBN 978-83-254-0409-3

1. Gdynia (woj. pomorskie) – Cypel Redłowski – mapy topograficzne  
912(438)PM  
b22638842

657/2009

### **Gdynia. 1:10 000**

Gdynia - Chylonia / oprac. topogr. 2004 r., oprac. kartogr. 2004 r., wyk. - konsorcjum w składzie: PGK Pland sp. z o.o.; Warszawa, GEO-TOP sp. z o.o., Poznań; PPWK Inwestycje sp. z o.o., Warszawa. – Skala 1:10 000 ; współrzędne prostokątne w ukł. "1992", współrzędne geograficzne geodezyjne w ukł. EUREF-89, elipsoida GRS-80 (E 18°26'15"-E 18°30'00"/N 54°32'30"-N 54°30'00"). – [Warszawa] : Główny Geodeta Kraju, dr. 2008 (Rzeszów : Geokart-International). – 1 mapa : kolor. ; 48x42 cm.

(Mapa topograficzna Polski w standardzie TBD 1:10 000. Ukł. 1992 ; N-34-49-B-d-4).

[zob. Skorowidz mapy topograficznej Polski 1:10 000](#)

Tyt. znad ramki mapy. – Instrukcja do mapy sporządzona przez GUGiK. – Poziom odniesienia wysokości Kronsztadt-86. – Rzeźba terenu: poziomice, punkty wysokości. – Objaśnienie znaków na lewym marginesie. – Na dolnym marginesie podział administracyjny. – [Współfinansowanie] Urząd Marszałkowski Woj. Pomorskiego. – Cop. Główny Geodeta Kraju. – Dok. kartogr. w jęz. pol.

ISBN 83-239-8215-5

1. Gdynia (woj. pomorskie) – Chylonia – mapy topograficzne  
912(438)PM  
b22552819

658/2009

### **Gdynia. 1:10 000**

Gdynia - Chylonia / oprac. topogr. 2004 r., oprac. kartogr. 2004 r., wyk. - konsorcjum w składzie: PGK Pland sp. z o.o., Warszawa; GEO-TOP sp. z o.o., Poznań; PPWK Inwestycje sp. z o.o., Warszawa. – Skala 1:10 000 ; współrzędne prostokątne w ukł. "1992", współrzędne geograficzne geodezyjne w ukł. EUREF-89, elipsoida GRS-80 (E 18°26'15"-E 18°30'00"/N 54°32'30"-N 54°30'00"). – Warszawa : Główny Geodeta Kraju, dr. 2008 (Rzeszów : Geokart-International). – 1 mapa : kolor. ; 48x42 cm, złoż. 25x13 cm.

(Mapa topograficzna Polski w standardzie TBD 1:10 000. Ukł. 1992 ; N-34-49-B-d-4).

[zob. Skorowidz mapy topograficznej Polski 1:10 000](#)

Tyt. znad ramki mapy. – Instrukcja do mapy sporządzona przez GUGiK. – Poziom odniesienia wysokości Kronsztadt-86. – Rzeźba terenu: poziomice, punkty wysokości. – Objaśnienie znaków na lewym marginesie. – Na dolnym marginesie podział administracyjny. – [Współfinansowanie] Urząd Marszałkowski Woj. Pomorskiego. – Cop. Główny Geodeta Kraju. – Dok. kartogr. w jęz. pol.

ISBN 978-83-254-0401-7

1. Gdynia (woj. pomorskie) – Chylonia – mapy topograficzne  
912(438)PM  
b22998354

659/2009

### **Gdynia. 1:10 000**

Gdynia - Dąbrowa / oprac. topogr. 2004 r., oprac. kartogr. 2004 r., wyk. - konsorcjum w składzie: PGK Pland sp. z o.o., Warszawa; GEO-TOP sp. z o.o., Poznań; PPWK Inwestycje sp. z o.o., Warszawa. – Skala 1:10 000 ; współrzędne prostokątne w ukł. "1992", współrzędne geograficzne geodezyjne w ukł. EUREF-89, elipsoida GRS-80 (E 18°26'15"-E 18°30'00"/N 54°30'00"-N 54°27'30"). – [Warszawa] : Główny Geodeta Kraju, dr. 2008 (Rzeszów : Geokart-International). – 1 mapa : kolor. ; 48x42 cm.

(Mapa topograficzna Polski w standardzie TBD 1:10 000. Ukł. 1992 ; N-34-49-D-b-2).

[zob. Skorowidz mapy topograficznej Polski 1:10 000](#)

Tyt. znad ramki mapy. – Instrukcja do mapy sporządzona przez GUGiK. – Poziom odniesienia wysokości Kronsztadt-86. – Rzeźba terenu: poziomice, punkty wysokości. – Objaśnienie znaków na lewym marginesie. – Na dolnym marginesie podział administracyjny. – [Współfinansowanie] Urząd Marszałkowski Woj. Pomorskiego. – Cop. Główny Geodeta Kraju. – Dok. kartogr. w jęz. pol.

ISBN 83-239-8217-1

1. Gdynia (woj. pomorskie) – Dąbrowa – mapy topograficzne  
912(438)PM  
b22552893

660/2009

### **Gdynia. 1:10 000**

Gdynia - Dąbrowa / oprac. topogr. 2004 r., oprac. kartogr. 2004 r., wyk. - konsorcjum w składzie: PGK Pland sp. z o.o., Warszawa; GEO-TOP sp. z o.o., Poznań; PPWK Inwestycje sp. z o.o., Warszawa. – Skala 1:10 000 ; współrzędne prostokątne w ukł. "1992", współrzędne geograficzne geodezyjne w ukł. EUREF-89, elipsoida GRS-80 (E 18°26'15"-E 18°30'00"/N 54°30'00"-N 54°27'30"). – Warszawa : Główny Geodeta Kraju, dr. 2008 (Rzeszów : Geokart-International). – 1 mapa : kolor. ; 48x43 cm, złoż. 25x13 cm.

(Mapa topograficzna Polski w standardzie TBD 1:10 000. Ukł. 1992 ; N-34-49-D-b-2).

[zob. Skorowidz mapy topograficznej Polski 1:10 000](#)

Tyt. znad ramki mapy. – Instrukcja do mapy sporządzona przez GUGiK. – Poziom odniesienia wysokości Kronsztadt-86. – Rzeźba terenu: poziomice, punkty wysokości. – Objaśnienie znaków na lewym marginesie. – Na dolnym marginesie podział administracyjny. – [Współfinansowanie] Urząd Marszałkowski Woj. Pomorskiego. – Cop. Główny Geodeta Kraju. – Dok. kartogr. w jęz. pol.

ISBN 978-83-254-0403-1

1. Gdynia (woj. pomorskie) – Dąbrowa – mapy topograficzne  
912(438)PM  
b22638738

661/2009

### **Gdynia. 1:10 000**

Gdynia - Redłowo / oprac. topogr. 2004 r., oprac. kartogr. 2004 r., wyk. - konsorcjum w składzie: PGK Pland sp. z o.o., Warszawa; GEO-TOP sp. z o.o., Poznań; PPWK Inwestycje sp. z o.o., Warszawa. – Skala 1:10 000 ; współrzędne prostokątne w ukł. "1992", współrzędne geograficzne geodezyjne w ukł. EUREF-89, elipsoida GRS-80 (E 18°33'45"-E 18°37'30"/N 54°30'00"-N 54°27'30"). – [Warszawa] : Główny Geodeta Kraju, dr. 2008 (Rzeszów : Geokart-International). – 1 mapa : kolor. ; 48x43 cm.

(Mapa topograficzna Polski w standardzie TBD 1:10 000. Ukł. 1992 ; N-34-50-C-a-1).

[zob. Skorowidz mapy topograficznej Polski 1:10 000](#)

Tyt. znad ramki mapy. – Instrukcja do mapy sporządzona przez GUGiK. – Poziom odniesienia wysokości Kronsztadt-86. – Rzeźba terenu: poziomice, punkty wysokości. – Objaśnienie znaków na lewym marginesie. – Na dolnym marginesie podział administracyjny. – [Współfinansowanie] Urząd Marszałkowski Woj. Pomorskiego. – Cop. Główny Geodeta Kraju. – Dok. kartogr. w jęz. pol.

ISBN 83-239-8220-1

1. Gdynia (woj. pomorskie) – Redłowo – mapy topograficzne

912(438)PM

b22552790

662/2009

### **Gdynia. 1:10 000**

Gdynia - Redłowo / oprac. topogr. 2004 r., oprac. kartogr. 2004 r., wyk. - konsorcjum w składzie: PGK Pland sp. z o.o., Warszawa; GEO-TOP sp. z o.o., Poznań; PPWK Inwestycje sp. z o.o., Warszawa. – Skala 1:10 000 ; współrzędne prostokątne w ukł. "1992", współrzędne geograficzne geodezyjne w ukł. EUREF-89, elipsoida GRS-80 (E 18°33'45"-E 18°37'30"/N 54°30'00"-N 54°27'30"). – Warszawa : Główny Geodeta Kraju, dr. 2008 (Rzeszów : Geokart-International). – 1 mapa : kolor. ; 48x43 cm, złoż. 25x13 cm.

(Mapa topograficzna Polski w standardzie TBD 1:10 000. Ukł. 1992 ; N-34-50-C-a-1).

[zob. Skorowidz mapy topograficznej Polski 1:10 000](#)

Tyt. znad ramki mapy. – Instrukcja do mapy sporządzona przez GUGiK. – Poziom odniesienia wysokości Kronsztadt-86. – Rzeźba terenu: poziomice, punkty wysokości. – Objaśnienie znaków na lewym marginesie. – Na dolnym marginesie podział administracyjny. – [Współfinansowanie] Urząd Marszałkowski Woj. Pomorskiego. – Cop. Główny Geodeta Kraju. – Dok. kartogr. w jęz. pol.

ISBN 978-83-254-0408-6

1. Gdynia (woj. pomorskie) – Redłowo – mapy topograficzne

912(438)PM

b22639378

663/2009

### **Gdynia. 1:10 000**

Gdynia - Wiczlino / oprac. topogr. 2004 r., oprac. kartogr. 2004 r., wyk. - konsorcjum w składzie: PGK Pland sp. z o.o., Warszawa; GEO-TOP sp. z o.o., Poznań; PPWK Inwestycje sp. z o.o., Warszawa. – Skala 1:10 000 ; współrzędne prostokątne w ukł. "1992", współrzędne geograficzne geodezyjne w ukł. EUREF-89, elipsoida GRS-80 (E 18°22'30"-E 18°26'15"/N 54°30'00"-N 54°27'30"). – [Warszawa] : Główny Geodeta Kraju, dr. 2008 (Rzeszów : Geokart-International). – 1 mapa : kolor. ; 48x43 cm.

(Mapa topograficzna Polski w standardzie TBD 1:10 000. Ukł. 1992 ; N-34-49-D-b-1).

[zob. Skorowidz mapy topograficznej Polski 1:10 000](#)

Tyt. znad ramki mapy. – Instrukcja do mapy sporządzona przez GUGiK. – Poziom odniesienia wysokości Kronsztadt-86. – Rzeźba terenu: poziomice, punkty wysokości. – Objaśnienie znaków na lewym marginesie. – Na dolnym marginesie podział administracyjny. – [Współfinansowanie] Urząd Marszałkowski Woj. Pomorskiego. – Cop. Główny Geodeta Kraju. – Dok. kartogr. w jęz. pol.

ISBN 83-239-8216-3

1. Gdynia (woj. pomorskie) – Wiczlino – mapy topograficzne

912(438)PM

b22552844

664/2009

### **Gdynia. 1:10 000**

Gdynia - Wiczlino / oprac. topogr. 2004 r., oprac. kartogr. 2004 r., wyk. - konsorcjum w składzie: PGK Pland sp. z o.o., Warszawa; GEO-TOP sp. z o.o., Poznań; PPWK Inwestycje sp. z o.o., Warszawa. – Skala 1:10 000 ; współrzędne prostokątne w ukł. "1992", współrzędne geograficzne geodezyjne w ukł. EUREF-89, elipsoida GRS-80 (E 18°22'30"-E 18°26'15"/N 54°30'00"-N 54°27'30"). – Warszawa : Główny Geodeta Kraju, dr. 2008 (Rzeszów : Geokart-International). – 1 mapa : kolor. ; 48x43 cm, złoż. 25x13 cm.

(Mapa topograficzna Polski w standardzie TBD 1:10 000. Ukł. 1992 ; N-34-49-D-b-1).

[zob. Skorowidz mapy topograficznej Polski 1:10 000](#)

Tyt. znad ramki mapy. – Instrukcja do mapy sporządzona przez GUGiK. – Poziom odniesienia wysokości Kronsztadt-86. – Rzeźba terenu: poziomice, punkty wysokości. – Objaśnienie znaków na lewym marginesie. – Na dolnym marginesie podział administracyjny. – [Współfinansowanie] Urząd Marszałkowski Woj. Pomorskiego. – Cop. Główny Geodeta Kraju. – Dok. kartogr. w jęz. pol.

ISBN 978-83-254-0402-4

1. Gdynia (woj. pomorskie) – Wiczlino – mapy topograficzne

912(438)PM

b22638672

665/2009

### **Gdynia. 1:17 500**

Gdynia ; Sopot : plany miast 1:17 500 / oprac. Polskie Przedsiębiorstwo Wydawnictw Kartograficznych im. E. Romera ; red.: Beata Konopska, Michał Starzewski ; zespół red.: Ewa Kowalska [et al.]. – Wyd. 5, oprac. planu zakończono w październiku 2007 r. – Skala 1:17 500. – Warszawa : PPWK, 2008. – 2 mapy na 1 ark. : kolor. ; ark. pap. 66x96 cm, złoż. 22x12 cm.

Tyt. panelowy. – Data wyd. z CIP – Rzeźba terenu: punkty wysokości. – Mapy poboczne: Gdynia-Centrum, 1:8 000, 22x24 cm; Sopot-Centrum, 1:8 000, 22x23 cm; Okolice Gdyni i Sopotu, 1:250 000, 22x23 cm. – Recto: spis ulic Gdyni. – Verso: spis ulic Sopotu, inform. adresowy. – COPERNICUS - logo handlowe PPWK. – Nr kat. 51-114-21-05. – Cop. by PPWK S.A. – Treść mapy w jęz. pol., legenda także w jęz. ang. i niem.

ISBN 978-83-7539-072-8

1. Gdynia (woj. pomorskie) – mapy 2. Sopot (woj. pomorskie) – mapy 3. Gdynia (woj. pomorskie) – Centrum – mapy 4. Sopot (woj. pomorskie) – Centrum – mapy 5. Gdynia (woj. pomorskie ; okręg) – mapy 6. Sopot (woj. pomorskie ; okręg) – mapy 7. Trójmiejski Park Krajobrazowy – mapy turystyczne

912(438)PM

b20796730

666/2009

### **Gdynia. 1:20 000**

Gdynia, Sopot : Gdańsk : plany miast 1:20 000 / oprac. Polskie Przedsiębiorstwo Wydawnictw Kartograficznych im. E. Romera S.A. ; red.: Beata Konopska, Michał Starzewski ; zespół red.: Ewa Kowalska [et al.]. – Wyd. 6, aktual. zakończono w grudniu 2007 r. / red. wyd. Ewa Kowalska. – Skala 1:20 000. – Warszawa : PPWK, 2008. – 2 mapy na 1 ark. : dwustronny, kolor. ; ark. pap. 88x96 cm, złoż. 22x12 cm.

Tyt. z map. – Data wyd. z CIP. – Rzeźba terenu: punkty wysokości, sygnatury skarp. – Mapy poboczne: Gdańsk-Sobieszewo, 1:45 000, 22x31 cm; Centrum miasta [Gdańska], 1:7 500, 24x18 cm. – Obok mapy Gdynia-Sopot indeks ulic. – Obok mapy pobocznej Centrum miasta wykaz ważniejszych obiektów zabytkowych oznaczonych na planie Centrum. – COPERNICUS - logo handlowe PPWK. – Nr kat. 51-170-01-07. – Cop. by PPWK S.A. – Treść mapy w jęz. pol., legenda także w jęz. ang., niem. i fr.

ISBN 978-83-7539-196-1

1. Gdynia (woj. pomorskie) – mapy 2. Sopot (woj. pomorskie) – mapy 3. Gdańsk (woj. pomorskie) – mapy 4. Gdańsk (woj. pomorskie) – Centrum – mapy 5. Gdańsk (woj. pomorskie) – Sobieszewo – mapy

912(438)PM

b2298706x

667/2009

### **Gdynia. [ca 1:21 000]**

Gdynia : plan miasta / Kangur. – [Skala ca 1:21 000]. – Gdynia : Kangur, [2008]. – 1 mapa : kolor. ; ark. pap. 68x48 cm, złoż. 24x14 cm.

Tyt. panelowy. – Mapa poboczna: [Centrum Gdyni, ca 1:13 000], 19x23 cm. – Recto: reklamy firm zlokalizowanych na planie. – Verso: spis ulic, inform. miejski z fot. – Dok. kartogr. w jęz. pol.

ISBN 978-83-75980-05-9

1. Gdynia (woj. pomorskie) – mapy 2. Gdynia (woj. pomorskie) – Centrum – mapy

912(438)PM

b2325533x

668/2009

### **Gdynia. 1:25 000**

Gdynia, Sopot : plan miast : skala 1:25 000 / [Geoplan Sp. z o.o.]. – Skala 1:25 000. – Bielsko-Biała : Geoplan, [2009]. – 1 mapa : kolor. ; 73x61 cm.

Tyt. znad mapy. – Rzeźba terenu: punkty wysokości. – Mapy poboczne: Centrum Gdyni, 1:10 000, 10x20 cm; Centrum Sopotu, 1:10 000, 10x20 cm. – Recto: indeksy ulic, wokół planu reklamy firm. – Dok. kartogr. w jęz. pol.

1. Gdynia (woj. pomorskie) – mapy 2. Gdynia (woj. pomorskie) – Centrum – mapy 3. Sopot (woj. pomorskie) – mapy 4. Sopot (woj. pomorskie) – Centrum – mapy

912(438)PM

b24030521

669/2009

### **Gdynia. [ca 1:25 000], [ca 1:27 500], [ca 1:15 000]**

Trójmiasto: Gdynia, Gdańsk, Sopot : plan miasta / Kangur Gdynia. – [Skala ca 1:25 000]. – [Skala ca 1:27 500]. – [Skala ca 1:15 000]. – Gdynia : Kangur, [2008]. – 3 mapy na 1 ark. : dwustronny, kolor. ; ark. pap. 48x67 cm, złoż. 24x14 cm.

Tyt. panelowy. – Recto i verso: indeksy ulic, reklamy firm zlokalizowanych na planach. – Cop. by Kangur. – Dok. kartogr. w jęz. pol.

ISBN 978-83-7598-001-1

1. Gdynia (woj. pomorskie) – mapy 2. Gdańsk (woj. pomorskie) – mapy 3. Sopot (woj. pomorskie) – mapy

912(438)PM

b23255419

670/2009

### **Gdynia. [ca 1:25 000], [ca 1:27 500], [ca 1:15 000]**

Trójmiasto: Gdynia, Gdańsk, Sopot : plan miasta / Kangur Gdynia. – [Skala ca 1:25 000]. – [Skala ca 1:27 500]. – [Skala ca 1:15 000]. – Gdynia : Kangur, [2009]. – 3 mapy na 1 ark. : dwustronny, kolor. ; ark. pap. 48x68 cm, złoż. 24x14 cm.

Tyt. panelowy. – Recto i verso: indeksy ulic, reklamy firm zlokalizowanych na planach. – Dok. kartogr. w jęz. pol.

ISBN 978-83-7598-010-3

1. Gdynia (woj. pomorskie) – mapy 2. Gdańsk (woj. pomorskie) – mapy 3. Sopot (woj. pomorskie) – mapy

912(438)PM

b24032268

671/2009

### **Gdynia (okolice). 1:10 000**

Gdynia / oprac. topogr. 2004 r., oprac. kartogr. 2004 r., wyk. - konsorcjum w składzie: PGK Pland sp. z o.o., Warszawa; GEO-TOP sp. z o.o., Poznań; PPWK Inwestycje sp. z o.o., Warszawa. – Skala 1:10 000 ; współrzędne prostokątne w ukł. "1992", współrzędne

geograficzne geodezyjne w ukł. EUREF-89, elipsoida GRS-80 (E 18°33'45"-E 18°37'30"/N 54°32'30"-N 54°30'00"). – [Warszawa] : Główny Geodeta Kraju, dr. 2008 (Rzeszów : Geokart-International). – 1 mapa : kolor. ; 48x43 cm.

(Mapa topograficzna Polski w standardzie TBD 1:10 000. Ukł. 1992 ; N-34-50-A-c-3).

[zob. Skorowidz mapy topograficznej Polski 1:10 000](#)

Tyt. znad ramki mapy. – Instrukcja do mapy sporządzona przez GUGiK. – Poziom odniesienia wysokości Kronsztadt-86. – Rzeźba terenu: poziomice, punkty wysokości. – Objaśnienie znaków na lewym marginesie. – Na dolnym marginesie podział administracyjny. – [Współfinansowanie] Urząd Marszałkowski Woj. Pomorskiego. – Cop. Główny Geodeta Kraju. – Dok. kartogr. w jęz. pol.

ISBN 83-239-8219-8

1. Gdynia (woj. pomorskie ; okręg) – mapy topograficzne

912(438)PM

b22552832

672/2009

### **Gdynia (okolice).** 1:10 000

Gdynia / oprac. topogr. 2004 r., oprac. kartogr. 2004 r., wyk. - konsorcjum w składzie: PGK Pland sp. z o.o., Warszawa; GEO-TOP sp. z o.o., Poznań; PPWK Inwestycje sp. z o.o., Warszawa. – Skala 1:10 000 ; współrzędne prostokątne w ukł. "1992", współrzędne geograficzne geodezyjne w ukł. EUREF-89, elipsoida GRS-80 (E 18°33'45"-E 18°37'30"/N 54°32'30"-N 54°30'00"). – Warszawa : Główny Geodeta Kraju, dr. 2008 (Rzeszów : Geokart-International). – 1 mapa : kolor. ; 48x43 cm, złoż. 25x13 cm.

(Mapa topograficzna Polski w standardzie TBD 1:10 000. Ukł. 1992 ; N-34-50-A-c-3).

[zob. Skorowidz mapy topograficznej Polski 1:10 000](#)

Tyt. znad ramki mapy. – Instrukcja do mapy sporządzona przez GUGiK. – Poziom odniesienia wysokości Kronsztadt-86. – Rzeźba terenu: poziomice, punkty wysokości. – Objaśnienie znaków na lewym marginesie. – Na dolnym marginesie podział administracyjny. – [Współfinansowanie] Urząd Marszałkowski Woj. Pomorskiego. – Cop. Główny Geodeta Kraju. – Dok. kartogr. w jęz. pol.

ISBN 978-83-254-0407-9

1. Gdynia (woj. pomorskie ; okręg) – mapy topograficzne

912(438)PM

b22634885

673/2009

### **Gliniec (okolice).** 1:10 000

Gliniec / oprac. topogr. 2007 r. ; oprac. kartogr. 2008 r. ; wyk. - konsorcjum w składzie: OPEGIEKA sp. z o.o., Elbląg; OPGK sp. z o.o., Olsztyn. – Skala 1:10 000 ; współrzędne prostokątne w ukł. "1992", współrzędne geograficzne geodezyjne w ukł. EUREF-89, elipsoida GRS-80 (E 18°18'45"-E 18°22'30"/N 54°20'00"-N 54°17'30"). – [Warszawa] : Główny Geodeta Kraju, 2008 ([Rzeszów] : Geokart-International). – 1 mapa : kolor. ; 48x43 cm.

(Mapa topograficzna Polski w standardzie TBD 1:10 000. Ukł. 1992 ; N-34-61-B-a-2).

[zob. Skorowidz mapy topograficznej Polski 1:10 000](#)

Tyt. znad ramki mapy. – Instrukcja do mapy sporządzona przez GUGiK. – Poziom odniesienia wysokości Kronsztadt-86. – Rzeźba terenu: poziomice, punkty wysokości. – Objaśnienie znaków na lewym marginesie. – Na dolnym marginesie podział administracyjny. – [Współfinansowanie] Urząd Marszałkowski Woj. Pomorskiego. – Cop. Główny Geodeta Kraju. – Dok. kartogr. w jęz. pol.

ISBN 978-83-254-0308-9

1. Gliniec (woj. pomorskie ; okręg) – mapy topograficzne

912(438)PM

b22171198

674/2009

### **Hel (okolice).** 1:50 000

Hel / mapy dokumentacyjne, POLKOM Sp. z o.o., Komorowo 2008, wyk. I. Wolska ; hydrogr. zdjęcie polowe, POLKART Sp. z o.o., Warszawa VII 2008, wyk. B. Grzebułska ; red. Krzysztof Malec. – Skala 1:50 000 ; współrzędne prostokątne płaskie w ukł. PUWG-92, współrzędne geograficzne geodezyjne w ukł. EUREF-89, elipsoida GRS-80 (E 18°45'-E 19°00'/N 54°40'-N 54°30'). – [Warszawa] : Główny Geodeta Kraju, dr. 2009 (Rzeszów : Geokart-International). – 1 mapa : kolor. ; 39x34 cm.

(Mapa hydrograficzna 1:50 000. Ukł. 1992 ; N-34-50-B).

[zob. Skorowidz mapy hydrograficznej Polski 1:50 000](#)

Tyt. znad ramki mapy. – Wytyczne techniczne do mapy sporządzone przez GUGiK. – Podstawowe materiały kartogr.: Baza danych wektorowych VMAPL2, OPGK Rzeszów S.A., wyd. 2002, stan 2002; Szczegółowa Mapa Geologiczna Polski 1:50 000, ark. 17-Hel, Państwowy Instytut Geologiczny, wyd. 2000. – Poziom odniesienia Kronsztadt-86. – Rzeźba terenu: poziomice, punkty wysokości. – Objaśnienia znaków na lewym marginesie. – Na dolnym marginesie podział administracyjny. – Verso: komentarz do mapy - Elżbieta Bajkiewicz-Grabowska. – Sfinansowano ze środków Marszałka Województwa Pomorskiego. – Cop. Główny Geodeta Kraju. – Cop. by Elżbieta Bajkiewicz-Grabowska. Uniwersytet Gdański. – Dok. kartogr. w jęz. pol.

ISBN 978-83-254-0448-2

1. Hel (woj. pomorskie ; okręg) – hydrografia – mapy

912(438)PM

b23656827

675/2009

### **Janin (okolice).** 1:10 000

Janin / oprac. topogr. 2004 r., oprac. kartogr. 2004 r., wyk. - konsorcjum w składzie: PGK Pland sp. z o.o., Warszawa; GEO-TOP sp. z o.o., Poznań; PPWK Inwestycje sp. z o.o., Warszawa. – Skala 1:10 000 ; współrzędne prostokątne w ukł. "1992", współrzędne geograficzne geodezyjne w ukł. EUREF-89, elipsoida GRS-80 (E 18°30'00"-E 18°33'45"/N 54°02'30"-N 54°00'00"). – [Warszawa] : Główny Geodeta Kraju, dr. 2008 (Rzeszów : Geokart-International). – 1 mapa : kolor. ; 48x43 cm.



(Mapa topograficzna Polski w standardzie TBD 1:10 000. Ukł. 1992 ; N-34-62-C-c-3).

[zob. Skorowidz mapy topograficznej Polski 1:10 000](#)

Tyt. znad ramki mapy. – Instrukcja do mapy sporządzona przez GUGiK. – Poziom odniesienia wysokości Kronsztadt-86. – Rzeźba terenu: poziomice, punkty wysokości. – Objaśnienie znaków na lewym marginesie. – Na dolnym marginesie podział administracyjny. – [Współfinansowanie] Urząd Marszałkowski Woj. Pomorskiego. – Cop. Główny Geodeta Kraju. – Dok. kartogr. w jęz. pol.

ISBN 83-239-8204-X

1. Janin (woj. pomorskie ; okręg) – mapy topograficzne

912(438)PM

b22553095

676/2009

### **Janin (okolice). 1:10 000**

Janin / oprac. topogr. 2004 r., oprac. kartogr. 2004 r., wyk. - konsorcjum w składzie: PGK Pland sp. z o.o., Warszawa; GEO-TOP sp. z o.o., Poznań; PPWK Inwestycje sp. z o.o., Warszawa. – Skala 1:10 000 ; współrzędne prostokątne w ukł. "1992", współrzędne geograficzne geodezyjne w ukł. EUREF-89, elipsoida GRS-80 (E 18°30'00"-E 18°33'45"/N 54°02'30"-N 54°00'00"). – Warszawa : Główny Geodeta Kraju, dr. 2008 (Rzeszów : Geokart-International). – 1 mapa : kolor. ; 48x43 cm, złoż. 25x13 cm.

(Mapa topograficzna Polski w standardzie TBD 1:10 000. Ukł. 1992 ; N-34-62-C-c-3).

[zob. Skorowidz mapy topograficznej Polski 1:10 000](#)

Tyt. znad ramki mapy. – Instrukcja do mapy sporządzona przez GUGiK. – Poziom odniesienia wysokości Kronsztadt-86. – Rzeźba terenu: poziomice, punkty wysokości. – Objaśnienie znaków na lewym marginesie. – Na dolnym marginesie podział administracyjny. – [Współfinansowanie] Urząd Marszałkowski Woj. Pomorskiego. – Cop. Główny Geodeta Kraju. – Dok. kartogr. w jęz. pol.

ISBN 978-83-254-0384-3

1. Janin (woj. pomorskie ; okręg) – mapy topograficzne

912(438)PM

b22639652

677/2009

### **Jastarnia (okolice). 1:50 000**

Jastarnia / mapy dokumentacyjne, POLKOM Sp. z o.o., Komorowo 2008, wyk. M. Kostrzewa ; hydrogr. zdjęcie polowe, POLKART Sp. z o.o., Warszawa VII 2008, wyk. B. Grzebulska ; red. Krzysztof Malec. – Skala 1:50 000 ; współrzędne prostokątne płaskie w ukł. PUWG-92, współrzędne geograficzne geodezyjne w ukł. EUREF-89, elipsoida GRS-80 (E 18°30'-E 18°45'/N 54°50'-N 54°40'). – [Warszawa] : Główny Geodeta Kraju, dr. 2009 (Rzeszów : Geokart-International). – 1 mapa : kolor. ; 39x35 cm.

(Mapa hydrograficzna 1:50 000. Ukł. 1992 ; N-34-38-C).

[zob. Skorowidz mapy hydrograficznej Polski 1:50 000](#)

Tyt. znad ramki mapy. – Wytyczne techniczne do mapy sporządzone przez GUGiK. – Podstawowe materiały kartogr.: Baza danych wektorowych VMAPL2, 22 WOTK, wyd. 2002, stan 1996; Szczegółowa Mapa Geologiczna Polski 1:50 000, ark. 7-Jastarnia, Państwowy Instytut Geologiczny, wyd. 2001. – Poziom odniesienia Kronsztadt-86. – Rzeźba terenu: poziomice, punkty wysokości. – Objaśnienia znaków na lewym marginesie. – Na dolnym marginesie podział administracyjny. – Verso: komentarz do mapy - Katarzyna Jereczek-Korzeniewska. – Sfinansowano ze środków Marszałka Województwa Pomorskiego. – Cop. Główny Geodeta Kraju. – Cop. by Katarzyna Jereczek-Korzeniewska. Uniwersytet Gdański. – Dok. kartogr. w jęz. pol.

ISBN 978-83-254-0447-5

1. Jastarnia (woj. pomorskie ; okręg) – hydrografia – mapy

912(438)PM

b23656840

678/2009

### **Jeleńska Huta (okolice). 1:10 000**

Jeleńska Huta / oprac. topogr. 2007 r. ; oprac. kartogr. 2008 r. ; wyk. - konsorcjum w składzie: OPEGIEKA Sp. z o.o., Elbląg; OPGK Sp. z o.o., Olsztyn. – Skala 1:10 000 ; współrzędne prostokątne w ukł. "1992", współrzędne geograficzne geodezyjne w ukł. EUREF-89, elipsoida GRS-80 (E 18°11'15"-E 18°15'00"/N 54°27'30"-N 54°25'00"). – [Warszawa] : Główny Geodeta Kraju, 2008 ([Rzeszów] : Geokart-International). – 1 mapa : kolor. ; 48x43 cm.

(Mapa topograficzna Polski w standardzie TBD 1:10 000. Ukł. 1992 ; N-34-49-C-b-4).

[zob. Skorowidz mapy topograficznej Polski 1:10 000](#)

Tyt. znad ramki mapy. – Instrukcja do mapy sporządzona przez GUGiK. – Poziom odniesienia wysokości Kronsztadt-86. – Rzeźba terenu: poziomice, punkty wysokości. – Objaśnienie znaków na lewym marginesie. – Na dolnym marginesie podział administracyjny. – [Współfinansowanie] Urząd Marszałkowski Woj. Pomorskiego. – Cop. Główny Geodeta Kraju. – Dok. kartogr. w jęz. pol.

ISBN 978-83-254-0303-4

1. Jeleńska Huta (woj. pomorskie ; okręg) – mapy topograficzne

912(438)PM

b22171253

679/2009

### **Jodłowno (okolice). 1:10 000**

Jodłowno / oprac. topogr. 2007 r. ; oprac. kartogr. 2008 r. ; wyk. - konsorcjum w składzie: OPEGIEKA sp. z o.o., Elbląg; OPGK sp. z o.o., Olsztyn. – Skala 1:10 000 ; współrzędne prostokątne w ukł. "1992", współrzędne geograficzne geodezyjne w ukł. EUREF-89, elipsoida GRS-80 (E 18°22'30"-E 18°26'15"/N 54°15'00"-N 54°12'30"). – [Warszawa] : Główny Geodeta Kraju, 2008 ([Rzeszów] : Geokart-International). – 1 mapa : kolor. ; 48x43 cm.

(Mapa topograficzna Polski w standardzie TBD 1:10 000. Ukł. 1992 ; N-34-61-B-d-1).

[zob. Skorowidz mapy topograficznej Polski 1:10 000](#)

Tyt. znad ramki mapy. – Instrukcja do mapy sporządzona przez GUGiK. – Poziom odniesienia wysokości Kronsztadt-86. – Rzeźba terenu: poziomice, punkty wysokości. – Objaśnienie znaków na lewym marginesie. – Na dolnym marginesie podział administracyjny. – [Współfinansowanie] Urząd Marszałkowski Woj. Pomorskiego. – Cop. Główny Geodeta Kraju. – Dok. kartogr. w jęz. pol.

ISBN 978-83-254-0311-9

1. Jodłowno (woj. pomorskie ; okręg) – mapy topograficzne

912(438)PM

b22171162

680/2009

### **Kaliska (gmina). 1:50 000**

Gmina Kaliska : mapa turystyczna = Touristische Karte / Wydawnictwo "Region". – Skala 1:50 000. – Gdynia : REGION, 2009 (Pelplin : "Bernardinum"). – 1 mapa : kolor. ; 31x46 cm, złoż. 16x10 cm.

Tyt. panelowy. – Mapy poboczne: Kaliska, [ca 1:18 000], 10x9 cm; Piece, [ca 1:12 500], 9x9 cm. – Verso: inform. turyst.-krajozn. i teledresowy z fot. – Treść mapy w jęz. pol., legenda i tekst także w jęz. niem.

ISBN 978-83-7591-049-0

1. Kaliska (woj. pomorskie, pow. Starogard Gdański ; okręg) – mapy turystyczne 2. Kaliska (woj. pomorskie, pow. Starogard Gdański) – mapy 3. Piece (woj. pomorskie) – mapy

912(438)PM

b23564817

681/2009

### **Kamierowskie Piece (okolice). 1:10 000**

Kamierowskie Piece / oprac. topogr. 2004 r., oprac. kartogr. 2004 r., wyk. - konsorcjum w składzie: PGK Pland sp. z o.o., Warszawa; GEO-TOP sp. z o.o., Poznań; PPWK Inwestycje sp. z o.o., Warszawa. – Skala 1:10 000 ; współrzędne prostokątne w ukł. "1992", współrzędne geograficzne geodezyjne w ukł. EUREF-89, elipsoida GRS-80 (E 18°26'15"-E 18°30'00"/N 54°07'30"-N 54°05'00"). – [Warszawa] : Główny Geodeta Kraju, dr. 2008 (Rzeszów : Geokart-International). – 1 mapa : kolor. ; 48x43 cm.

(Mapa topograficzna Polski w standardzie TBD 1:10 000. Ukł. 1992 ; N-34-61-D-b-4).

[zob. Skorowidz mapy topograficznej Polski 1:10 000](#)

Tyt. znad ramki mapy. – Instrukcja do mapy sporządzona przez GUGiK. – Poziom odniesienia wysokości Kronsztadt-86. – Rzeźba terenu: poziomice, punkty wysokości. – Objaśnienie znaków na lewym marginesie. – Na dolnym marginesie podział administracyjny. – [Współfinansowanie] Urząd Marszałkowski Woj. Pomorskiego. – Cop. Główny Geodeta Kraju. – Dok. kartogr. w jęz. pol.

ISBN 83-239-8201-5

1. Kamierowskie Piece (woj. pomorskie ; okręg) – mapy topograficzne

912(438)PM

b22552996

682/2009

### **Kamierowskie Piece (okolice). 1:10 000**

Kamierowskie Piece / oprac. topogr. 2004 r., oprac. kartogr. 2004 r., wyk. - konsorcjum w składzie: PGK Pland sp. z o.o., Warszawa; GEO-TOP sp. z o.o., Poznań; PPWK Inwestycje sp. z o.o., Warszawa. – Skala 1:10 000 ; współrzędne prostokątne w ukł. "1992", współrzędne geograficzne geodezyjne w ukł. EUREF-89, elipsoida GRS-80 (E 18°26'15"-E 18°30'00"/N 54°07'30"-N 54°05'00"). – Warszawa : Główny Geodeta Kraju, dr. 2008 (Rzeszów : Geokart-International). – 1 mapa : kolor. ; 48x43 cm, złoż. 25x13 cm.

(Mapa topograficzna Polski w standardzie TBD 1:10 000. Ukł. 1992 ; N-34-61-D-b-4).

[zob. Skorowidz mapy topograficznej Polski 1:10 000](#)

Tyt. znad ramki mapy. – Instrukcja do mapy sporządzona przez GUGiK. – Poziom odniesienia wysokości Kronsztadt-86. – Rzeźba terenu: poziomice, punkty wysokości. – Objaśnienie znaków na lewym marginesie. – Na dolnym marginesie podział administracyjny. – [Współfinansowanie] Urząd Marszałkowski Woj. Pomorskiego. – Cop. Główny Geodeta Kraju. – Dok. kartogr. w jęz. pol.

ISBN 978-83-254-0381-2

1. Kamierowskie Piece (woj. pomorskie ; okręg) – mapy topograficzne

912(438)PM

b22634642

683/2009

### **Karsin (gmina). [ca 1:50 000]**

Gmina Karsin : mapa turystyczna = Touristische Karte / Wydawnictwo REGION ; zdjęcia: J. Ellwart, Urząd Gminy Karsin. – Wyd. 6. – [Skala ca 1:50 000]. – Gdynia : REGION, 2008 (Pelplin : "Bernardinum"). – 1 mapa : kolor. ; 37x31 cm, złoż. 16x10 cm.

Tyt. panelowy. – Mapy poboczne: Karsin, [ca 1:15 000], 9x15 cm; Wiele, [ca 1:12 500], 7x11 cm; Kalwaria Wiele, 8x10 cm. – Recto: inform. użytkowe, fot. – Verso: spisy ulic do planów pobocznych, treść turyst., fot. – Tylny panel: mapa pogładowa. – Treść mapy w jęz. pol., legenda i tekst także w jęz. niem.

ISBN 978-83-7591-022-3

1. Karsin (woj. pomorskie ; okręg) – mapy turystyczne 2. Karsin (woj. pomorskie) – mapy 3. Wiele (woj. pomorskie) – mapy turystyczne

912(438)PM

b22006564

684/2009

### **Karsin (okolice). 1:50 000**

Karsin / mapy dokumentacyjne, POLKOM Sp. z o.o., Komorowo 2008, wyk. M. Lewandowska ; hydrogr. zdjęcie polowe, POLKART Sp. z o.o., Warszawa VII 2008, wyk. M. Gil ; red. Mieczysław Krzywiec. – Skala 1:50 000 ; współrzędne prostokątne płaskie w ukł. PUWG-92, współrzędne geograficzne geodezyjne w ukł. EUREF-89, elipsoida GRS-80 (E 17°45'-E 18°00'/N 54°00'-N 53°50'). – [Warszawa] : Główny Geodeta Kraju, dr. 2009 (Rzeszów : Geokart-International). – 1 mapa : kolor. ; 39x35 cm.



(Mapa hydrograficzna 1:50 000. Ukł. 1992 ; N-33-84-B).

[zob. Skorowidz mapy hydrograficznej Polski 1:50 000](#)

Tyt. znad ramki mapy. – Wytyczne techniczne do mapy sporządzone przez GUGiK. – Podstawowe materiały kartogr.: Baza danych wektorowych VMAPL2, POLKART Sp. z o.o., wyd. 2000, stan 1994; Mapa Geologiczna Polski 1:200 000, ark. 16-Chojnice, Państwowy Instytut Geologiczny, wyd. 1978. – Poziom odniesienia Kronsztadt-86. – Rzeźba terenu: poziomice, punkty wysokości. – Objaśnienia znaków na lewym marginesie. – Na dolnym marginesie podział administracyjny. – Verso: komentarz do mapy - Joanna Fac-Beneda. – Sfinansowano ze środków Marszałka Województwa Pomorskiego. – Cop. Główny Geodeta Kraju. – Cop. by Joanna Fac-Beneda. Uniwersytet Gdański. – Dok. kartogr. w jęz. pol.

ISBN 978-83-254-0443-7

1. Karsin (woj. pomorskie ; okręg) – hydrografia – mapy

912(438)PM

b23656918

685/2009

### **Kąty Rybackie (okolice).** 1:50 000

Kąty Rybackie / mapy dokumentacyjne, POLKART Sp. z o.o., Warszawa 2008, wyk. B. Grzebulska ; hydrogr. zdjęcie polowe, POLKART Sp. z o.o., Warszawa VII 2008, wyk. B. Grzebulska ; red. Arkadiusz Kołodziej. – Skala 1:50 000 ; współrzędne prostokątne płaskie w ukł. PUWG-92, współrzędne geograficzne geodezyjne w ukł. EUREF-89, elipsoida GRS-80 (E 19°00'-E 19°15'/N 54°30'-N 54°20'). – [Warszawa] : Główny Geodeta Kraju, dr. 2009 (Rzeszów : Geokart-International). – 1 mapa : kolor ; 39x34 cm.

(Mapa hydrograficzna 1:50 000. Ukł. 1992 ; N-34-51-C).

[zob. Skorowidz mapy hydrograficznej Polski 1:50 000](#)

Tyt. znad ramki mapy. – Wytyczne techniczne do mapy sporządzone przez GUGiK. – Podstawowe materiały kartogr.: Baza danych wektorowych VMAPL2, 22 WOTK, wyd. 2000, stan 1985-89; Szczegółowa Mapa Geologiczna Polski 1:50 000, ark. 29-Kąty Rybackie, Państwowy Instytut Geologiczny, wyd. 1987. – Poziom odniesienia Kronsztadt-86. – Rzeźba terenu: poziomice, punkty wysokości. – Objaśnienia znaków na lewym marginesie. – Na dolnym marginesie podział administracyjny. – Verso: komentarz do mapy - Roman Cieśliński. – Sfinansowano ze środków Marszałka Województwa Pomorskiego. – Cop. Główny Geodeta Kraju. – Cop. by Roman Cieśliński. Uniwersytet Gdański. – Dok. kartogr. w jęz. pol.

ISBN 978-83-254-0449-9

1. Kąty Rybackie (woj. pomorskie ; okręg) – hydrografia – mapy

912(438)PM

b23656761

686/2009

### **Kępice (okolice).** 1:50 000

Kępice / mapy dokumentacyjne, POLKART Sp. z o.o., Warszawa 2008, wyk. B. Nawrot ; hydrogr. zdjęcie polowe, POLKART Sp. z o.o., Warszawa VII 2008, wyk. A. Laser, T. Lichtarski ; red. Piotr Piekarczyk. – Skala 1:50 000 ; współrzędne prostokątne płaskie w ukł. PUWG-92, współrzędne geograficzne geodezyjne w ukł. EUREF-89, elipsoida GRS-80 (E 16°45'-E 17°00'/N 54°20'-N 54°10'). – [Warszawa] : Główny Geodeta Kraju, dr. 2009 (Rzeszów : Geokart-International). – 1 mapa : kolor ; 39x35 cm.

(Mapa hydrograficzna 1:50 000. Ukł. 1992 ; N-33-70-B).

[zob. Skorowidz mapy hydrograficznej Polski 1:50 000](#)

Tyt. znad ramki mapy. – Wytyczne techniczne do mapy sporządzone przez GUGiK. – Podstawowe materiały kartogr.: Baza danych wektorowych VMAPL2, OPGK Koszalin Sp. z o.o., wyd. 2000, stan 1993; Mapa Geologiczna Polski 1:200 000, ark. 6-Koszalin, Państwowy Instytut Geologiczny, wyd. 1974. – Poziom odniesienia Kronsztadt-86. – Rzeźba terenu: poziomice, punkty wysokości. – Objaśnienia znaków na lewym marginesie. – Na dolnym marginesie podział administracyjny. – Verso: komentarz do mapy - Roman Cieśliński. – Sfinansowano ze środków Marszałka Województwa Pomorskiego. – Cop. Główny Geodeta Kraju. – Cop. by Roman Cieśliński. Uniwersytet Gdański. – Dok. kartogr. w jęz. pol.

ISBN 978-83-254-0430-7

1. Kępice (woj. pomorskie ; okręg) – hydrografia – mapy

912(438)PM

b23657054

687/2009

### **Koczała (okolice).** 1:50 000

Koczała / mapy dokumentacyjne, POLKOM Sp. z o.o., Komorowo 2008, wyk. M. Kostrzewa ; hydrogr. zdjęcie polowe, POLKART Sp. z o.o., Warszawa VII 2008, wyk. A. Laser, T. Lichtarski ; red. Adam Dąbrowicz. – Skala 1:50 000 ; współrzędne prostokątne płaskie w ukł. PUWG-92, współrzędne geograficzne geodezyjne w ukł. EUREF-89 (E 17°00'-E 17°15'/N 54°00'-N 53°50'). – [Warszawa] : Główny Geodeta Kraju, dr. 2009 (Rzeszów : Geokart-International). – 1 mapa : kolor ; 39x35 cm.

(Mapa hydrograficzna 1:50 000. Ukł. 1992 ; N-33-83-A).

[zob. Skorowidz mapy hydrograficznej Polski 1:50 000](#)

Tyt. znad ramki mapy. – Wytyczne techniczne do mapy sporządzone przez GUGiK. – Podstawowe materiały kartogr.: Baza danych wektorowych VMAPL2, Polkart Sp. z o.o., wyd. 2000, stan 1995; Mapa Geologiczna Polski 1:200 000, ark. 16-Chojnice, Państwowy Instytut Geologiczny, wyd. 1978. – Poziom odniesienia Kronsztadt-86. – Rzeźba terenu: poziomice, punkty wysokości. – Objaśnienia znaków na lewym marginesie. – Na dolnym marginesie podział administracyjny. – Verso: komentarz do mapy - Katarzyna Jereczek-Korzeniewska. – Sfinansowano ze środków Marszałka Województwa Pomorskiego. – Cop. Główny Geodeta Kraju. – Cop. by Katarzyna Jereczek-Korzeniewska. Uniwersytet Gdański. – Dok. kartogr. w jęz. pol.

ISBN 978-83-254-0438-3

1. Koczala (woj. pomorskie ; okręg) – hydrografia – mapy  
912(438)PM  
b23657200

688/2009

### **Kołczygłowy (okolice).** 1:50 000

Kołczygłowy / mapy dokumentacyjne, POLKART Sp. z o.o., Warszawa 2008, wyk. B. Nawrot ; hydrogr. zdjęcie polowe, POLKART Sp. z o.o., Warszawa VII 2008, wyk. B. Grzebulska ; red. Piotr Piekarczyk. – Skala 1:50 000 ; współrzędne prostokątne płaskie w ukł. PUWG-92, współrzędne geograficzne geodezyjne w ukł. EUREF-89, elipsoida GRS-80 (E 17°00'-E 17°15'/N 54°20'-N 54°10'). – [Warszawa] : Główny Geodeta Kraju, dr. 2009 (Rzeszów : Geokart-International). – 1 mapa : kolor ; 39x35 cm.

(Mapa hydrograficzna 1:50 000. Ukł. 1992 ; N-33-71-A).

[zob. Skorowidz mapy hydrograficznej Polski 1:50 000](#)

Tyt. znad ramki mapy. – Wytyczne techniczne do mapy sporządzone przez GUGiK. – Podstawowe materiały kartogr.: Baza danych wektorowych VMAPL2, OPGK Rzeszów S.A., wyd.2000, stan 1995; Mapa Geologiczna Polski 1:200 000, ark. 6-Słupsk, Państwowy Instytut Geologiczny, wyd. 1978. – Poziom odniesienia Kronsztadt-86. – Rzeźba terenu: poziomice, punkty wysokości. – Objaśnienia znaków na lewym marginesie. – Na dolnym marginesie podział administracyjny. – Verso: komentarz do mapy - Roman Cieśliński. – Sfinansowano ze środków Marszałka Województwa Pomorskiego. – Cop. Główny Geodeta Kraju. – Cop. by Roman Cieśliński. Uniwersytet Gdański. – Dok. kartogr. w jęz. pol.

ISBN 978-83-254-0432-1

1. Kołczygłowy (woj. pomorskie ; okręg) – hydrografia – mapy  
912(438)PM  
b23657182

689/2009

### **Kościerski, powiat.** 1:100 000

Powiat kościerski : mapa turystyczna 1:100 000 = Touristische Karte / Wydawnictwo "REGION" ; treść, zdj. Jarosław Ellwart. – Wyd. 5. – Skala 1:100 000. – Gdynia : REGION, 2009 (Pelplin : "Bernardinum"). – 1 mapa : kolor ; 41x53 cm, złoż. 24x14 cm.

Tyt. panelowy. – Mapy poboczne: Kościerzyna, [ca 1:18 000], 24x21 cm; Dziemiany, [ca 1:10 000], 10x8 cm; Wiele, [ca 1:10 000], 8x10 cm; Kaszubski Park Etnograficzny Wdzydze Kiszewskie, [ca 1:10 000], 11x14 cm; Kalwaria Wiele, 11x12 cm. – Recto i verso: inform. adresowy. – Verso: indeks ulic do planu Kościerzyny, inform. turyst.-krajozn. z fot. – Tylny panel: mapa pogładowa. – Treść mapy w jęz. pol., legenda także w jęz. niem. i ang., tekst w jęz. pol. i niem.

ISBN 978-83-7591-094-0

1. Kościerzyna (woj. pomorskie ; okręg) – mapy turystyczne 2. Kościerzyna (woj. pomorskie) – mapy 3. Dziemiany (woj. pomorskie) – mapy 4. Wiele (woj. pomorskie) – mapy 5. Wiele (woj. pomorskie) – kalwaria – mapy 6. Kalwarie – Polska 7. Muzeum-Kaszubski Park Etnograficzny (Wdzydze Kiszewskie) – mapy

912(438)PM

b24328182

690/2009

### **Kramarzyny (okolice).** 1:50 000

Kramarzyny / mapy dokumentacyjne, POLKART Sp. z o.o., Warszawa 2008, wyk. B. Grzebulska ; hydrogr. zdjęcie polowe, POLKART Sp. z o.o., Warszawa VII 2008, wyk. A. Laser, T. Lichtarski ; red. Piotr Piekarczyk. – Skala 1:50 000 ; współrzędne prostokątne płaskie w ukł. PUWG-92, współrzędne geograficzne geodezyjne w ukł. EUREF-89, elipsoida GRS-80 (E 17°00'-E 17°15'/N 54°10'-N 54°00'). – [Warszawa] : Główny Geodeta Kraju, dr. 2009 (Rzeszów : Geokart-International). – 1 mapa : kolor ; 39x35 cm.

(Mapa hydrograficzna 1:50 000. Ukł. 1992 ; N-33-71-C).

[zob. Skorowidz mapy hydrograficznej Polski 1:50 000](#)

Tyt. znad ramki mapy. – Wytyczne techniczne do mapy sporządzone przez GUGiK. – Podstawowe materiały kartogr.: Baza danych wektorowych VMAPL2, OPGK Rzeszów S.A., wyd. 2000, stan 1995; Mapa Geologiczna Polski 1:200 000, ark. 6-Słupsk, Państwowy Instytut Geologiczny, wyd. 1978. – Poziom odniesienia Kronsztadt-86. – Rzeźba terenu: poziomice, punkty wysokości. – Objaśnienia znaków na lewym marginesie. – Na dolnym marginesie podział administracyjny. – Verso: komentarz do mapy - Katarzyna Jereczek-Korzeniewska. – Sfinansowano ze środków Marszałka Województwa Pomorskiego. – Cop. Główny Geodeta Kraju. – Cop. by Katarzyna Jereczek-Korzeniewska. Uniwersytet Gdański. – Dok. kartogr. w jęz. pol.

ISBN 978-83-254-0434-5

1. Kramarzyny (woj. pomorskie ; okręg) – hydrografia – mapy  
912(438)PM  
b23657145

691/2009

### **Krąg (okolice).** 1:10 000

Krąg / oprac. topogr. 2004 r., oprac. kartogr. 2004 r., wyk. - konsorcjum w składzie: PGK Pland sp. z o.o., Warszawa; GEO-TOP sp. z o.o., Poznań; PPWK Inwestycje sp. z o.o., Warszawa. – Skala 1:10 000 ; współrzędne prostokątne w ukł. "1992", współrzędne geograficzne geodezyjne w ukł. EUREF-89, elipsoida GRS-80 (E 18°26'15"-E 18°30'00"/N 54°02'30"-N 54°00'00"). – [Warszawa] : Główny Geodeta Kraju, dr. 2008 (Rzeszów : Geokart-International). – 1 mapa : kolor ; 48x43 cm.

(Mapa topograficzna Polski w standardzie TBD 1:10 000. Ukł. 1992 ; N-34-61-D-d-4).

[zob. Skorowidz mapy topograficznej Polski 1:10 000](#)

Tyt. znad ramki mapy. – Instrukcja do mapy sporządzona przez GUGiK. – Poziom odniesienia wysokości Kronsztadt-86. – Rzeźba terenu: poziomice, punkty wysokości. – Objaśnienie znaków na lewym marginesie. – Na dolnym marginesie podział administracyjny. – [Współfinansowanie] Urząd Marszałkowski Woj. Pomorskiego. – Cop. Główny Geodeta Kraju. – Dok. kartogr. w jęz. pol.

ISBN 83-239-8203-1

1. Krąg (woj. pomorskie ; okręg) – mapy topograficzne  
912(438)PM  
b22553046

692/2009

### **Krąg (okolice). 1:10 000**

Krąg / oprac. topogr. 2004 r., oprac. kartogr. 2004 r., wyk. - konsorcjum w składzie: PGK Pland sp. z o.o., Warszawa; GEO-TOP sp. z o.o., Poznań; PPWK Inwestycje sp. z o.o., Warszawa. – Skala 1:10 000 ; współrzędne prostokątne w ukł. "1992", współrzędne geograficzne geodezyjne w ukł. EUREF-89, elipsoida GRS-80 (E 18°26'15"-E 18°30'00"/N 54°02'30"-N 54°00'00"). – Warszawa : Główny Geodeta Kraju, dr. 2008 (Rzeszów : Geokart-International). – 1 mapa : kolor. ; 48x43 cm, złoż. 25x13 cm.

(Mapa topograficzna Polski w standardzie TBD 1:10 000. Ukł. 1992 ; N-34-61-D-d-4).

[zob. Skorowidz mapy topograficznej Polski 1:10 000](#)

Tyt. znad ramki mapy. – Instrukcja do mapy sporządzona przez GUGiK. – Poziom odniesienia wysokości Kronsztadt-86. – Rzeźba terenu: poziomice, punkty wysokości. – Objaśnienie znaków na lewym marginesie. – Na dolnym marginesie podział administracyjny. – [Współfinansowanie] Urząd Marszałkowski Woj. Pomorskiego. – Cop. Główny Geodeta Kraju. – Dok. kartogr. w jęz. pol.

ISBN 978-83-254-0382-9

1. Krąg (woj. pomorskie ; okręg) – mapy topograficzne  
912(438)PM  
b22639755

693/2009

### **Krynica Morska (okolice). 1:50 000**

Krynica Morska / mapy dokumentacyjne, POLKART Sp. z o.o., Warszawa 2008, wyk. B. Grzebułska ; hydrogr. zdjęcie polowe, POLKART Sp. z o.o., Warszawa VII 2008, wyk. B. Grzebułska ; red. Piotr Piekarczyk. – Skala 1:50 000 ; współrzędne prostokątne płaskie w ukł. PUWG-92, współrzędne geograficzne geodezyjne w ukł. EUREF-89, elipsoida GRS-80 (E 19°15'-E 19°30'/N 54°30'-N 54°20'). – [Warszawa] : Główny Geodeta Kraju, dr. 2009 (Rzeszów : Geokart-International). – 1 mapa : kolor. ; 39x34 cm.

(Mapa hydrograficzna 1:50 000. Ukł. 1992 ; N-34-51-D).

[zob. Skorowidz mapy hydrograficznej Polski 1:50 000](#)

Tyt. znad ramki mapy. – Wytyczne techniczne do mapy sporządzone przez GUGiK. – Podstawowe materiały kartogr.: Baza danych wektorowych VMAPL2, 22 WOTK, wyd. 2000, stan 1985-89; Szczegółowa Mapa Geologiczna Polski 1:50 000, Krynica Morska ark. 30, Państwowy Instytut Geologiczny, wyd. 1988. – Poziom odniesienia Kronsztadt-86. – Rzeźba terenu: poziomice, punkty wysokości. – Objaśnienia znaków na lewym marginesie. – Na dolnym marginesie podział administracyjny. – Verso: komentarz do mapy - Robert Bogdanowicz, Zuzanna Krajewska. – Sfinansowano ze środków Marszałka Województwa Pomorskiego. – Cop. Główny Geodeta Kraju. – Cop. by Robert Bogdanowicz & Zuzanna Krajewska. Uniwersytet Gdański. – Dok. kartogr. w jęz. pol.

ISBN 978-83-254-0450-5

1. Krynica Morska (woj. pomorskie ; okręg) – hydrografia – mapy  
912(438)PM  
b2365675x

694/2009

### **Lewino (okolice). 1:10 000**

Lewino / oprac. topogr. 2007 r. ; oprac. kartogr. 2008 r. ; wyk. - konsorcjum w składzie: OPEGIEKA Sp. z o.o., Elbląg; OPGK Sp. z o.o., Olsztyn. – Skala 1:10 000 ; współrzędne prostokątne w ukł. "1992", współrzędne geograficzne geodezyjne w ukł. EUREF-89, elipsoida GRS-80 (E 18°03'45"-E 18°07'30"/N 54°27'30"-N 54°25'00"). – [Warszawa] : Główny Geodeta Kraju, 2008 ([Rzeszów] : Geokart-International). – 1 mapa : kolor. ; 48x43 cm.

(Mapa topograficzna Polski w standardzie TBD 1:10 000. Ukł. 1992 ; N-34-49-C-a-4).

[zob. Skorowidz mapy topograficznej Polski 1:10 000](#)

Tyt. znad ramki mapy. – Instrukcja do mapy sporządzona przez GUGiK. – Poziom odniesienia wysokości Kronsztadt-86. – Rzeźba terenu: poziomice, punkty wysokości. – Objaśnienie znaków na lewym marginesie. – Na dolnym marginesie podział administracyjny. – [Współfinansowanie] Urząd Marszałkowski Woj. Pomorskiego. – Cop. Główny Geodeta Kraju. – Dok. kartogr. w jęz. pol.

ISBN 978-83-254-0301-0

1. Lewino (woj. pomorskie ; okręg) – mapy topograficzne  
912(438)PM  
b22171277

695/2009

### **Lęborski, powiat. 1:100 000**

Powiat lęborski : mapa turystyczna 1:100 000 = Touristische Karte = Tourist map / Wydawnictwo "REGION" ; treść, zdj. Jarosław Ellwart. – Wyd. 3. – Skala 1:100 000. – Gdynia : REGION, 2008 (Pelplin : "Bernardinum"). – 1 mapa : kolor. ; 54x33 cm, złoż. 24x14 cm.

Tyt. panelowy. – Przy oprac. mapy topogr. [!] wykorzystano zgodnie z umową z Geodetą Województwa Pomorskiego mapy topogr. w skali 1:100 000 z zasobu państwowego. Plany miast i miejscowości lotniskowych wykonano na podstawie materiałów udostępnionych przez samorządy. Przebieg tras pieszych oznaczono na podstawie istniejących wydawnictw turyst. i inform. podanych przez samorządy. – Recto: inform. teled adresowy i turyst.-krajozn. – Verso: inform. turyst.-krajozn. z fot., indeksy ulic Lęborka i Łeby. – Mapy poboczne: Lębork, [ca 1:12 500], 26x27 cm; Lębork (Centrum), [ca 1:7 500], 8x8 cm; Łeba, [ca 1:12 500], 17x26 cm. – Treść mapy w jęz. pol., tekst także w jęz. niem., legenda w jęz. pol., niem. i ang.

ISBN 978-83-7591-032-2

1. Lębork (woj. pomorskie ; okręg) – mapy 2. Lębork (woj. pomorskie) – mapy 3. Łeba (woj. pomorskie) – mapy  
912(438)PM  
b22345127

696/2009

### **Linia (okolice).** [ca 1:40 000]

Lëniô i òkòlë : Touristicznô kôrta = Mapa turystyczna = Touristische Karte / Wëdôwizna "Region" ; òpisë: Jerk Ellwart, Beata Cybulska ; kartografiô: Grażyna Ellwart. – [Skala ca 1:40 000]. – Gdiniô : REGION, 2008 (Pelplin : "Bernardinum"). – 1 mapa : kolor ; 30x46 cm, złoż. 16x10 cm.

Tyt. panelowy. – Verso: inform. turyst.-krajozn. z fot. – Treść mapy w jęz. kas. i pol., tekst także w jęz. niem., legenda dodatkowo w jęz. ang.  
ISBN 978-83-7591-000-1

1. Linia (woj. pomorskie ; okręg) – mapy turystyczne  
912(438)PM  
b23245293

697/2009

### **Lipnica (okolice).** 1:50 000

Lipnica / mapy dokumentacyjne, POLKOM Sp. z o.o., Komorowo 2008, wyk. I. Wolska ; hydrogr. zdjęcie połowe, POLKART Sp. z o.o., Warszawa VII 2008, wyk.: A. Laser, T. Lichtarski ; red. Adam Dąbrowicz. – Skala 1:50 000 ; współrzędne prostokątne płaskie w ukł. PUWG-92, współrzędne geograficzne geodezyjne w ukł. EUREF-89 (E 17°15'-E 17°30'/N 54°00'-N 53°50'). – [Warszawa] : Główny Geodeta Kraju, dr. 2009 (Rzeszów : Geokart-International). – 1 mapa : kolor ; 39x35 cm.

(Mapa hydrograficzna 1:50 000. Ukł. 1992 ; N-33-83-B).

zob. Skorowidz mapy hydrograficznej Polski 1:50 000

Tyt. znad ramki mapy. – Wytyczne techniczne do mapy sporządzone przez GUGiK. – Podstawowe materiały kartogr.: Baza danych wektorowych VMAPL2, Polkart Sp. z o.o., wyd. 2000, stan 1995; Mapa Geologiczna Polski 1:200 000, ark. 16-Chojnice, Państwowy Instytut Geologiczny, wyd. 1978. – Poziom odniesienia Kronsztadt-86. – Rzeźba terenu: poziomice, punkty wysokości. – Objasnienia znaków na lewym marginesie. – Na dolnym marginesie podział administracyjny. – Verso: komentarz do mapy - Joanna Fac-Beneda, Ewa Woźniak. – Sfinansowano ze środków Marszałka Województwa Pomorskiego. – Cop. Główny Geodeta Kraju. – Cop. by Joanna Fac-Beneda & Ewa Woźniak. Uniwersytet Gdański. – Dok. kartogr. w jęz. pol.

ISBN 978-83-254-0439-0

1. Lipnica (woj. pomorskie ; okręg) – hydrografia – mapy  
912(438)PM  
b23657224

698/2009

### **Lubichowo (gmina).** 1:50 000

Gmina Lubichowo : mapa turystyczna 1:50 000 = Touristische Karte / Wydawnictwo "Region". – Skala 1:50 000. – Gdynia : REGION, 2008 (Pelplin : "Bernardinum"). – 1 mapa : kolor ; 47x46 cm, złoż. 24x14 cm.

Mapy poboczne: Lubichowo, [ca 1:21 000], 9x11 cm; Ocypel, [ca 1:15 500], 97x7 cm. – Tyt. panelowy. – Verso: inform. turyst.-krajozn. z fot. – Przy oprac. wykorzystano mapy topograficzne w skali 1:50 000 z zasobu państwowego oraz materiały udostępnione przez samorząd gminy. – Treść mapy w jęz. pol., legenda także w jęz. niem. i ang.

ISBN 978-83-60437-93-3

1. Lubichowo (woj. pomorskie ; okręg) – mapy turystyczne 2. Lubichowo (woj. pomorskie) – mapy 3. Ocypel (woj. pomorskie) – mapy  
912(438)PM  
b20620366

699/2009

### **Łeba.** [ca 1:10 000], [ca 1:90 000]

Łeba : plan miasta ; Słowiński Park Narodowy / Kangur. – [Skala ca 1:10 000]. – [Skala ca 1:90 000]. – Gdynia : Kangur, [2008]. – 2 mapy na 1 ark. : dwustronny, kolor ; ark. pap. 48x68 cm, złoż. 24x14 cm.

Tyt. panelowy. – Mapy poboczne [ca 1:14 500]: Smołdzino, 8x6 cm; Gardna Wielka, 4x6 cm; Żarnowska, 6x8 cm. – Recto: spis ulic, "Informacje praktyczne", reklamy firm oznaczonych na planie. – Verso: tekst inform. z fot. – Cop. by Kangur. – Dok. kartogr. w jęz. pol.

ISBN 83-89435-98-5. – ISBN 978-83-89435-98-9

1. Łeba (woj. pomorskie) – mapy 2. Słowiński Park Narodowy – mapy turystyczne 3. Smołdzino (woj. pomorskie, pow. Słupsk) – mapy 4. Gardna Wielka (woj. pomorskie) – mapy 5. Żarnowska (woj. pomorskie) – mapy  
912(438)PM+912(438-751)  
b23255511

700/2009

### **Łeba.** 1:10 000, [ca 1:90 000]

Łeba : plan miasta ; Słowiński Park Narodowy / Kangur. – Skala 1:10 000. – [Skala ca 1:90 000]. – Gdynia : Kangur, [2008]. – 2 mapy na 1 ark. : dwustronny, kolor ; ark. pap. 48x68 cm, złoż. 24x14 cm.

Tyt. na 2 panelach. – Mapy poboczne: Smołdzino, [ca 1:14 500], 8x6 cm; Gardna Wielka, [ca 1:14 500], 4x7 cm; Żarnowska, [ca 1:14 500], 6x8 cm. – Recto: spis ulic. – Recto i verso: tekst inform. z fot. – Cop. by Kangur. – Dok. kartogr. w jęz. pol.

ISBN 83-89435-83-7. – ISBN 978-83-89435-83-5

1. Łeba (woj. pomorskie) – mapy 2. Słowiński Park Narodowy – mapy 3. Smołdzino (woj. pomorskie, pow. Słupsk) – mapy 4. Gardna Wielka (woj. pomorskie) – mapy 5. Żarnowska (woj. pomorskie) – mapy  
912(438)PM+912(438-751)  
b21625293

701/2009



### **Łebieńska Huta (okolice). 1:10 000**

Łebieńska Huta / oprac. topogr. 2007 r. ; oprac. kartogr. 2008 r. ; wyk. - konsorcjum w składzie: OPEGIEKA Sp. z o.o., Elbląg; OPGK Sp. z o.o., Olsztyn. – Skala 1:10 000 ; współrzędne prostokątne w ukł. "1992", współrzędne geograficzne geodezyjne w ukł. EUREF-89, elipsoida GRS-80 (E 18°07'30"-E 18°11'15"/N 54°27'30"-N 54°25'00"). – [Warszawa] : Główny Geodeta Kraju, 2008 ([Rzeszów] : Geokart-International). – 1 mapa : kolor. ; 48x43 cm.

(Mapa topograficzna Polski w standardzie TBD 1:10 000. Ukł. 1992 ; N-34-49-C-b-3).

zob. Skorowidz mapy topograficznej Polski 1:10 000

Tyt. znad ramki mapy. – Instrukcja do mapy sporządzona przez GUGiK. – Poziom odniesienia wysokości Kronsztadt-86. – Rzeźba terenu: poziomice, punkty wysokości. – Objaśnienie znaków na lewym marginesie. – Na dolnym marginesie podział administracyjny. – [Współfinansowanie] Urząd Marszałkowski Woj. Pomorskiego. – Cop. Główny Geodeta Kraju. – Dok. kartogr. w jęz. pol.

ISBN 978-83-254-0302-7

1. Łebieńska Huta (woj. pomorskie ; okręg) – mapy topograficzne

912(438)PM

b22171265

702/2009

### **Miastko (gmina). 1:50 000**

Gmina Miastko : mapa turystyczna 1:50 000 = Touristische Karte = Tourist map / Wydawnictwo "REGION" ; treść, zdj.: Jarosław Ellwart, Urząd Miejski Miastko. – Wyd. 2. – Skala 1:50 000. – Gdynia : REGION, 2008 (Pelplin : "Bernardinum"). – 1 mapa : kolor. ; 66x67 cm, złoż. 23x12 cm.

Tyt. panelowy. – "Przy oprac. mapy topogr. [!] wykorzystano, zgodnie z umową z Geodetą Województwa Pomorskiego, mapy topogr. w skali 1:50 000 z zasobu państwowego. Plany miast i miejscowości lotniskowych wykonano na podst. materiałów udostępnionych przez samorządy [...]". – Na mapie umieszczono oznaczenia rajdu samochodowego MAGAMTROPHY 2008. – Mapa poboczna: Miastko, [ca 1:15 000], 23x24 cm. – Recto: baza noclegowa. – Verso: tekst turyst.-krajozn. z fot., indeks ulic i inform. teleadresowy Miastka. – Tylny panel: mapa poglądowa. – Treść mapy w jęz. pol., legenda i tekst także w jęz. niem. i ang.

ISBN 978-83-7591-017-9

1. Miastko (woj. pomorskie ; okręg) – mapy turystyczne 2. Miastko (woj. pomorskie) – mapy

912(438)PM

b22006758

703/2009

### **Miastko (okolice). 1:50 000**

Miastko / mapy dokumentacyjne, POLKART Sp. z o.o., Warszawa 2008, wyk. B. Nawrot ; hydrogr. zdjęcie polowe, POLKART Sp. z o.o., Warszawa VII 2008, wyk. A. Laser, T. Lichtarski ; red. Piotr Piekarczyk. – Skala 1:50 000 ; współrzędne prostokątne płaskie w ukł. PUWG-92, współrzędne geograficzne geodezyjne w ukł. EUREF-89, elipsoida GRS-80 (E 16°45'-E 17°00'/N 54°10'-N 54°00'). – [Warszawa] : Główny Geodeta Kraju, dr. 2009 (Rzeszów : Geokart-International). – 1 mapa : kolor. ; 39x35 cm.

(Mapa hydrograficzna 1:50 000. Ukł. 1992 ; N-33-70-D).

zob. Skorowidz mapy hydrograficznej Polski 1:50 000

Tyt. znad ramki mapy. – Wytyczne techniczne do mapy sporządzone przez GUGiK. – Podstawowe materiały kartogr.: Baza danych wektorowych VMAPL2, OPGK Koszalin Sp. z o.o., wyd. 2000, stan 1993; Mapa Geologiczna Polski 1:200 000, ark. 5-Koszalin, Państwowy Instytut Geologiczny, wyd. 1974. – Poziom odniesienia Kronsztadt-86. – Rzeźba terenu: poziomice, punkty wysokości. – Objaśnienia znaków na lewym marginesie. – Na dolnym marginesie podział administracyjny. – Verso: komentarz do mapy - Katarzyna Jereczek-Korzeniewska. – Sfinansowano ze środków Marszałka Województwa Pomorskiego. – Cop. Główny Geodeta Kraju. – Cop. by Katarzyna Jereczek-Korzeniewska. Uniwersytet Gdański. – Dok. kartogr. w jęz. pol.

ISBN 978-83-254-0431-4

1. Miastko (woj. pomorskie ; okręg) – hydrografia – mapy

912(438)PM

b23657078

704/2009

### **Miastko (okolice). 1:100 000**

Miastko i okolice : mapa turystyczna 1:100 000 = Rummelsburg und Umgebung : Touristische Karte = Miastko and the surrounding area : Tourist map / Wydawnictwo "REGION" ; treść J. Ellwart. – Wyd. 2. – Skala 1:100 000. – Gdynia : REGION, 2009 (Pelplin : "Bernardinum"). – 1 mapa : kolor. ; 46x53 cm, złoż. 24x14 cm.

Tyt. panelowy. – Mapy poboczne: Miastko, [ca 1:15 000], 23x19 cm; Bytów (centrum), [ca 1:15 000], 17x13 cm; Biały Bór, [ca 1:17 000], 9x9 cm; Polanów (centrum), [ca 1:10 000], 6x10 cm. – Verso: indeks ulic Miastka, inform. turyst.-krajozn. z fot., inform. teleadresowy. – Tylny panel: mapa poglądowa. – Treść mapy w jęz. pol., legenda i tekst także w jęz. niem. i ang.

ISBN 978-83-7591-069-8

1. Miastko (woj. pomorskie ; okręg) – mapy turystyczne 2. Miastko (woj. pomorskie) – mapy 3. Bytów (woj. pomorskie) – mapy 4. Polanów (woj. zachodniopomorskie) – mapy 5. Biały Bór (woj. zachodniopomorskie) – mapy

912(438)PM

b24327049

705/2009

### **Mierzyszyn (okolice). 1:10 000**

Mierzyszyn / oprac. topogr. 2007 r. ; oprac. kartogr. 2008 r. ; wyk. - konsorcjum w składzie: OPEGIEKA Sp. z o.o., Elbląg; OPGK sp. z o.o., Olsztyn. – Skala 1:10 000 ; współrzędne prostokątne w ukł. "1992", współrzędne geograficzne geodezyjne w ukł. EUREF-89, elipsoida GRS-80 (E 18°22'30"-E 18°26'15"/N 54°12'30"-N 54°10'00"). – [Warszawa] : Główny Geodeta Kraju, 2008 ([Rzeszów] : Geokart-International). – 1 mapa : kolor. ; 48x43 cm.

(Mapa topograficzna Polski w standardzie TBD 1:10 000. Ukł. 1992 ; N-34-61-B-d-3).

zob. Skorowidz mapy topograficznej Polski 1:10 000

Tyt. znad ramki mapy. – Instrukcja do mapy sporządzona przez GUGiK. – Poziom odniesienia wysokości Kronsztadt-86. – Rzeźba terenu: poziomice, punkty wysokości. – Objaśnienie znaków na lewym marginesie. – Na dolnym marginesie podział administracyjny. – [Współfinansowanie] Urząd Marszałkowski Woj. Pomorskiego. – Cop. Główny Geodeta Kraju. – Dok. kartogr. w jęz. pol.

ISBN 978-83-254-0313-3

1. Mierzeszyn (woj. pomorskie ; okręg) – mapy topograficzne

912(438)PM

b22171149

706/2009

### **Osiek (okolice).** 1:50 000

Osiek / mapy dokumentacyjne, OPGK Rzeszów S.A., Rzeszów 2008, wyk. M. Bułas ; hydrogr. zdjęcie polowe, OPGK Rzeszów S.A., Rzeszów VII 2008, wyk. M. Janusz ; red. Piotr Piekarczyk. – Skala 1:50 000 ; współrzędne prostokątne płaskie w ukł. PUWG-92, współrzędne geograficzne geodezyjne w ukł. EUREF-89, elipsoida GRS-80 (E 18°15'-E 18°30'/N 53°50'-N 53°40'). – [Warszawa] : Główny Geodeta Kraju, dr. 2009 (Rzeszów : Geokart-International). – 1 mapa : kolor. ; 39x35 cm.

(Mapa hydrograficzna 1:50 000. Ukł. 1992 ; N-34-73-D).

[zob. Skorowidz mapy hydrograficznej Polski 1:50 000](#)

Tyt. znad ramki mapy. – Wytyczne techniczne do mapy sporządzone przez GUGiK. – Podstawowe materiały kartogr.: Baza danych wektorowych VMAPL2, 22 WOTK, wyd. 2002, stan 1997; Mapa Geologiczna Polski 1:200 000, ark. 17-Grudziądz, Państwowy Instytut Geologiczny, wyd. 1974. – Poziom odniesienia Kronsztadt-86. – Rzeźba terenu: poziomice, punkty wysokości. – Objaśnienia znaków na lewym marginesie. – Na dolnym marginesie podział administracyjny. – Verso: komentarz do mapy - Elżbieta Bajkiewicz-Grabowska. – Sfinansowano ze środków Marszałka Województwa Pomorskiego. – Cop. Główny Geodeta Kraju. – Cop. by Elżbieta Bajkiewicz-Grabowska. Uniwersytet Gdański. – Dok. kartogr. w jęz. pol.

ISBN 978-83-254-0454-3

1. Osiek (woj. pomorskie, pow. Starogard Gdański ; okręg) – hydrografia – mapy

912(438)PM

b23657315

707/2009

### **Pobłocie (okolice).** 1:10 000

Pobłocie / oprac. topogr. 2007 r. ; oprac. kartogr. 2008 r. ; wyk. - konsorcjum w składzie: OPEGIEKA Sp. z o.o., Elbląg; OPGK sp. z o.o., Olsztyn. – Skala 1:10 000 ; współrzędne prostokątne w ukł. "1992", współrzędne geograficzne geodezyjne w ukł. EUREF-89, elipsoida GRS-80 (E 18°03'45"-E 18°07'30"/N 54°30'00"-N 54°27'30"). – [Warszawa] : Główny Geodeta Kraju, 2008 ([Rzeszów] : OPGK). – 1 mapa : kolor. ; 48x43 cm.

(Mapa topograficzna Polski w standardzie TBD 1:10 000. Ukł. 1992 ; N-34-49-C-a-2).

[zob. Skorowidz mapy topograficznej Polski 1:10 000](#)

Tyt. znad ramki mapy. – Instrukcja do mapy sporządzona przez GUGiK. – Poziom odniesienia Kronsztadt-86. – Rzeźba terenu: poziomice, punkty wysokości. – Objaśnienie znaków na lewym marginesie. – Na dolnym marginesie podział administracyjny. – [Współfinansowanie] Urząd Marszałkowski Woj. Pomorskiego. – Cop. Główny Geodeta Kraju. – Dok. kartogr. w jęz. pol.

ISBN 978-83-254-0300-3

1. Pobłocie (woj. pomorskie, pow. Wejherowo ; okręg) – mapy topograficzne

912(438)PM

b22171289

708/2009

### **Pomieczyno (okolice).** 1:10 000

Pomieczyno / oprac. topogr. 2007 r. ; oprac. kartogr. 2008 r. ; wyk. - konsorcjum w składzie: OPEGIEKA Sp. z o.o., Elbląg; OPGK Sp. z o.o., Olsztyn. – Skala 1:10 000 ; współrzędne prostokątne w ukł. "1992", współrzędne geograficzne geodezyjne w ukł. EUREF-89, elipsoida GRS-80 (E 18°11'15"-E 18°15'00"/N 54°25'00"-N 54°22'30"). – [Warszawa] : Główny Geodeta Kraju, 2008 ([Rzeszów] : Geokart-International). – 1 mapa : kolor. ; 48x43 cm.

(Mapa topograficzna Polski w standardzie TBD 1:10 000. Ukł. 1992 ; N-34-49-C-d-2).

[zob. Skorowidz mapy topograficznej Polski 1:10 000](#)

Tyt. znad ramki mapy. – Instrukcja do mapy sporządzona przez GUGiK. – Poziom odniesienia wysokości Kronsztadt-86. – Rzeźba terenu: poziomice, punkty wysokości. – Objaśnienie znaków na lewym marginesie. – Na dolnym marginesie podział administracyjny. – [Współfinansowanie] Urząd Marszałkowski Woj. Pomorskiego. – Cop. Główny Geodeta Kraju. – Dok. kartogr. w jęz. pol.

ISBN 978-83-254-0306-5

1. Pomieczyno (woj. pomorskie ; okręg) – mapy topograficzne

912(438)PM

b22171228

709/2009

### **Pomorskie, województwo.** 1:200 000

Mapa turystyczno-przyrodnicza Regionalnej Dyrekcji Lasów Państwowych w Gdańsku : skala 1:200 000 / Regionalna Dyrekcja Lasów Państwowych ; EKO-KAPIO ; oprac. kartogr.: Ryszard Chachurski [et al.]. – Skala 1:200 000. – Gdańsk : RDLP, 2008. – 1 mapa : kolor. ; 70x101 cm, złoż. 24x13 cm.

Tyt. panelowy. – Oprac. na podst. strony internetowej <http://natura2000.mos.gov.pl/natura2000.pl>. Stan na dzień 08.07.2008 r. – Mapa poboczna: Regionalna Dyrekcja Lasów Państwowych w Gdańsku - Obszary Natura 2000, [ca 1:1 000 000], 16x14 cm. – Verso: inform. turyst.-przr. z fot., wykaz jednostek organizacyjnych RDLP w Gdańsku. – Cop. RDLP w Gdańsku oraz EKO-KAPIO. – Treść mapy w jęz. pol., legenda także w jęz. ang. i niem.

ISBN 978-83-924072-0-1

1. Pomorskie, województwo (od 1999) – leśnictwo – mapy 2. Pomorskie, województwo (od 1999) – mapy 3. Park Narodowy Bory Tucholskie – mapy turystyczne 4. Zaborski Park Krajobrazowy – mapy turystyczne 5. Wdzydzki Park Krajobrazowy – mapy turystyczne 6. Kaszubski Park Krajobrazowy – mapy turystyczne 7. Trójmiejski Park Krajobrazowy – mapy turystyczne 8. Park Krajobrazowy Wysoczyzny Elbląskiej – mapy turystyczne 9. Park Krajobrazowy Pojezierza Iławskiego – mapy turystyczne 10. NATURA 2000 – mapy 11. Państwowe Gospodarstwo Leśne Lasy Państwowe. Regionalna Dyrekcja (Gdańsk) – mapy

912(438)PM+912(438)  
b22639160

710/2009

### **Pomorskie, województwo. ca 1:500 000**

Auf der Route der Gotischen Burgen / Pracownia Wydawnicza "ElSet". – Skala ca 1:500 000. – Olsztyn : ElSet : Stowarzyszenie Gmin "Polskie Zamki Gotyckie", [2008]. – 1 mapa : kolor. ; ark. pap. 48x68 cm, złoż. 24x14 cm.

Tyt. panelowy. – Verso: inform. o szlaku zamków gotyckich z fot. – Treść mapy w jęz. pol., legenda w jęz. hiszp. [!], tekst w jęz. niem.  
ISBN 978-83-89151-68-1

1. Pomorskie, województwo (od 1999) – mapy turystyczne 2. Warmińsko-mazurskie, województwo – mapy turystyczne 3. Zamki i pałace – Polska – mapy turystyczne

912(438)PM+912(438)  
b20621632

711/2009

### **Pomorskie, województwo. ca 1:500 000**

Por la ruta de los Castillos Góticos / Pracownia Wydawnicza "ElSet". – Skala ca 1:500 000. – Olsztyn : Pracownia Wydawnicza ElSet : Stowarzyszenie Gmin "Polskie Zamki Gotyckie", [2008]. – 1 mapa : kolor. ; ark. pap. 48x68 cm, złoż. 24x14 cm.

Tyt. panelowy. – Verso: inform. o szlaku zamków gotyckich z fot. – Treść mapy w jęz. pol., legenda w jęz. niem. [!], tekst w jęz. hiszp.  
ISBN 978-83-89151-67-4

1. Pomorskie, województwo (od 1999) – mapy turystyczne 2. Warmińsko-mazurskie, województwo – mapy turystyczne 3. Zamki i pałace – Polska – mapy turystyczne

912(438)PM  
b20621656

712/2009

### **Przechlewo (gmina). [ca 1:90 000], [ca 1:80 000]**

Gmina Przechlewo ; Szlak kajakowy Górnej Brdy : mapa turystyczna = Touristische Karte / zdjęcia: J. Ellwart, Urząd Gminy Przechlewo. – Wyd. 5. – [Skala ca 1:90 000]. – [Skala ca 1:80 000]. – Gdynia : REGION, 2008 (Pelplin : "Bernardinum"). – 2 mapy na 1 ark. : dwustronny, kolor. ; ark. pap. 32x48 cm, złoż. 16x10 cm.

Tyt. panelowy. – Mapa poboczna: Przechlewo, [ca 1:25 000], 9x15 cm. – Recto: szlaki turyst., inform. użytkowe. – Verso: treść turyst., fot. – Tylny panel: mapa poglądowa. – Treść mapy w jęz. pol., legenda także w jęz. niem. i ang., tekst w jęz. pol. i niem.

ISBN 978-83-7591-009-4

1. Przechlewo (woj. pomorskie ; okręg) – mapy turystyczne 2. Brda, Górna (dorzecze) – mapy turystyczne 3. Przechlewo (woj. pomorskie) – mapy

912(438)PM+912(438:2)  
b2200645x

713/2009

### **Puck (gmina). 1:40 000**

Gmina Puck : mapa gminy i okolic, plany 23 miejscowości = Gemeinde Putzig : Landkarte der Gemeinde und ihrer Umgebung, 23 Stadtpläne / EKO-KAPIO ; oprac. kartogr.: Anna Kowalska, Mariola Wołowczyk, Aleksandra Waszkowska. – Skala 1:40 000. – Gdańsk : Eko-Kapio, 2008. – 1 mapa : kolor. ; ark. pap. 68x98 cm, złoż. 23x13 cm.

Tyt. panelowy. – Wydano przy współpracy Ośrodka Kultury, Sportu i Turystyki w Gminie Puck. – Rzeźba terenu: poziomice, punkty wysokości. – Mapy poboczne: plany miejscowości w gminie Puck w skali 1:17 500 - Mieroszyno, 12x16 cm; Strzelno, 11x8 cm; Radoszewo, Starzyno, Starzyński Dwór, 23x15 cm; Werblinia, 8x7 cm; Domatowo, Domatówko, Leśniewo, 23x26 cm; Łebcz, 12x7 cm; Darzłubie, 12x11 cm; Połczynno, 12x5 cm; Puck, Połczynno Bis, 13x26 cm; Gnieźdzewo, 12x12 cm; Swarzewo, 12x11 cm; Żelistrzewo, Smolno, Mrzezino, 32x19 cm; Osłonino, 11x6 cm; Moście Błota, 8x8 cm; Sławutowo, 10x23 cm; Rekowo Górne, 11x15 cm; Połchowo, 11x7 cm. – Verso: treść turyst.-krajozn., fot. – REGIO - logo produktu marki CartoMedia. – Cop. EKO-KAPIO 2008. – Wydano dla Cop. CartoMedia. – Treść mapy w jęz. pol., tekst także w jęz. niem., legenda również w jęz. ang., część nazw na mapie w jęz. kaszubskim.

ISBN 978-83-88201-98-1

1. Puck (woj. pomorskie ; okręg) – mapy 2. Puck (woj. pomorskie) – mapy 3. Nadmorski Park Krajobrazowy – mapy turystyczne 4. Darzłubska, Puszcza – mapy 5. Mieroszyno (woj. pomorskie) – mapy 6. Strzelno (woj. pomorskie) – mapy 7. Radoszewo (woj. pomorskie) – mapy 8. Starzyno (woj. pomorskie) – mapy 9. Tarzyński Dwór (woj. pomorskie) – mapy 10. Werblinia (woj. pomorskie) – mapy 11. Domatowo (woj. pomorskie) – mapy 12. Domatówko (woj. pomorskie) – mapy 13. Leśniewo (woj. pomorskie) – mapy 14. Łebcz (woj. pomorskie) – mapy 15. Darzłubie (woj. pomorskie) – mapy 16. Połczynno (woj. pomorskie) – mapy 17. Gnieźdzewo (woj. pomorskie) – mapy 18. Swarzewo (woj. pomorskie) – mapy 19. Żelistrzewo (woj. pomorskie) – mapy 20. Smolno (woj. pomorskie) – mapy 21. Mrzezino (woj. pomorskie) – mapy 22. Osłonino (woj. pomorskie) – mapy 23. Moście Błota (woj. pomorskie) – mapy 24. Sławutowo (woj. pomorskie) – mapy 25. Rekowo Górne (woj. pomorskie) – mapy 26. Połchowo (woj. pomorskie) – mapy

912(438)PM  
b21182048

714/2009

### **Pucki, powiat. 1:100 000**

Powiat pucki : mapa turystyczna 1:100 000 = Touristische Karte / Wydawnictwo "REGION" ; treść Jarosław Ellwart. – Wyd. 7. – Skala 1:100 000. – Gdynia : REGION, 2009 (Pelplin : "Bernardinum"). – 1 mapa : kolor. ; ark. pap. 47x68 cm, złoż. 24x14 cm.



Tyt. panelowy. – Rzeźba terenu: barwy batymetryczne. – Mapy poboczne: Puck, [ca 1:15 000], 13x16 cm; Władysławowo, [ca 1:18 000], 13x18 cm; Jastarnia, [ca 1:16 000], 11x17 cm; Hel, [ca 1:17 000], 11x15 cm; Białogóra, [ca 1:6 000], 8x13 cm; Dębki, [ca 1:19 000], 8x13 cm; Jastrzębia Góra, [ca 1:18 000], 9x20 cm; Jurata, [ca 1:13 000], 9x13 cm; Rewa, [ca 1:30 000], 8x6 cm. – Recto: na planach pobocznych herby miast. – Verso: inform. turyst.-krajozn. z fot. – Tylny panel: mapa poglądowa. – Treść mapy w jęz. pol., legenda także w jęz. niem. i ang., tekst w jęz. pol. i niem.

ISBN 978-83-7591-082-7

1. Puck (woj. pomorskie ; okręg) – mapy turystyczne 2. Puck (woj. pomorskie) – mapy 3. Władysławowo (woj. pomorskie) – mapy 4. Jastarnia (woj. pomorskie) – mapy 5. Hel (woj. pomorskie) – mapy 6. Białogóra (woj. pomorskie) – mapy 7. Dębki (woj. pomorskie) – mapy 8. Władysławowo (woj. pomorskie) – Jastrzębia Góra – mapy 9. Jastarnia (woj. pomorskie) – Jurata – mapy 10. Rewa (woj. pomorskie) – mapy

912(438)PM

b24327669

715/2009

### **Reda. 1:20 000**

Reda, Rumia, Wejherowo : plan miasta : skala 1:20 000 / [Geoplan spółka z o.o.]. – Skala 1:20 000. – Bielsko-Biała : Geoplan, [2009]. – 1 mapa : kolor. ; 69x87 cm.

Tyt. znad mapy. – Rzeźba terenu: punkty wysokości. – Mapa poboczna: Centrum Wejherowa, 1:10 000, 16x16 cm. – Recto: indeksy ulic, wokół planu reklamy firm. – Dok. kartogr. w jęz. pol.

1. Reda (woj. pomorskie) – mapy 2. Rumia (woj. pomorskie) – mapy 3. Wejherowo (woj. pomorskie) – mapy

912(438)PM

b24031720

716/2009

### **Rzeczonica (okolice). 1:50 000**

Rzeczonica / mapy dokumentacyjne, POLKOM Sp. z o.o., Komorowo 2008, wyk. M. Lewandowska ; hydrogr. zdjęcie polowe, POLKART Sp. z o.o., Warszawa VII 2008, wyk. A. Laser, T. Lichtarski ; red. Adam Dąbrowicz. – Skala 1:50 000 ; współrzędne prostokątne płaskie w ukł. PUWG-92, współrzędne geograficzne geodezyjne w ukł. EUREF-89, elipsoida GRS-80 (E 17°00'-E 17°15'/N 53°50'-N 53°40'). – [Warszawa] : Główny Geodeta Kraju, dr. 2009 (Rzeszów : Geokart-International). – 1 mapa : kolor. ; 39x35 cm.

(Mapa hydrograficzna 1:50 000. Ukł. 1992 ; N-33-83-C).

[zob. Skorowidz mapy hydrograficznej Polski 1:50 000](#)

Tyt. znad ramki mapy. – Wytyczne techniczne do mapy sporządzone przez GUGiK. – Podstawowe materiały kartogr.: Baza danych wektorowych VMAPL2, POLKART Sp. z o.o., wyd. 2000, stan 1995; Mapa Geologiczna Polski 1:200 000, ark. 16-Chojnice, Państwowy Instytut Geologiczny, wyd. 1978. – Poziom odniesienia Kronsztadt-86. – Rzeźba terenu: poziomice, punkty wysokości. – Objaśnienia znaków na lewym marginesie. – Na dolnym marginesie podział administracyjny. – Verso: komentarz do mapy - Katarzyna Jereczek-Korzeniewska. – Sfinansowano ze środków Marszałka Województwa Pomorskiego. – Cop. Główny Geodeta Kraju. – Cop. by Katarzyna Jereczek-Korzeniewska. Uniwersytet Gdański. – Dok. kartogr. w jęz. pol.

ISBN 978-83-254-0440-6

1. Rzeczonica (woj. pomorskie ; okręg) – hydrografia – mapy

912(438)PM

b23656979

717/2009

### **Sianowska Huta (okolice). 1:10 000**

Sianowska Huta / oprac. topogr. 2007 r. ; oprac. kartogr. 2008 r. ; wyk. - konsorcjum w składzie: OPEGIEKA Sp. z o.o., Elbląg; OPGK Sp. z o.o., Olsztyn. – Skala 1:10 000 ; współrzędne prostokątne w ukł. "1992", współrzędne geograficzne geodezyjne w ukł. EUREF-89, elipsoida GRS-80 (E 18°07'30"-E 18°11'15"/N 54°25'00"-N 54°22'30"). – [Warszawa] : Główny Geodeta Kraju, 2008 ([Rzeszów] : Geokart-International). – 1 mapa : kolor. ; 48x43 cm.

(Mapa topograficzna Polski w standardzie TBD 1:10 000. Ukł. 1992 ; N-34-49-C-d-1).

[zob. Skorowidz mapy topograficznej Polski 1:10 000](#)

Tyt. znad ramki mapy. – Instrukcja do mapy sporządzona przez GUGiK. – Poziom odniesienia wysokości Kronsztadt-86. – Rzeźba terenu: poziomice, punkty wysokości. – Objaśnienie znaków na lewym marginesie. – Na dolnym marginesie podział administracyjny. – [Współfinansowanie] Urząd Marszałkowski Woj. Pomorskiego. – Cop. Główny Geodeta Kraju. – Dok. kartogr. w jęz. pol.

ISBN 978-83-254-0305-8

1. Sianowska Huta (woj. pomorskie ; okręg) – mapy topograficzne

912(438)PM

b2217123x

718/2009

### **Skarszewy. 1:10 000**

Skarszewy / oprac. topogr. 2004 r., oprac. kartogr. 2004 r., wyk. - konsorcjum w składzie: PGK Pland sp. z o.o., Warszawa; GEO-TOP sp. z o.o., Poznań; PPWK Inwestycje sp. z o.o., Warszawa. – Skala 1:10 000 ; współrzędne prostokątne w ukł. "1992", współrzędne geograficzne geodezyjne w ukł. EUREF-89, elipsoida GRS-80 (E 18°26'15"-E 18°30'00"/N 54°05'00"-N 54°02'30"). – [Warszawa] : Główny Geodeta Kraju, dr. 2008 (Rzeszów : Geokart-International). – 1 mapa : kolor. ; 48x43 cm.

(Mapa topograficzna Polski w standardzie TBD 1:10 000. Ukł. 1992 ; N-34-61-D-d-2).

[zob. Skorowidz mapy topograficznej Polski 1:10 000](#)

Tyt. znad ramki mapy. – Instrukcja do mapy sporządzona przez GUGiK. – Rzeźba terenu: poziomice, punkty wysokości. – Poziom odniesienia wysokości Kronsztadt-86. – Objaśnienie znaków na lewym marginesie. – Na dolnym marginesie podział administracyjny. – [Współfinansowanie] Urząd Marszałkowski Woj. Pomorskiego. – Cop. Główny Geodeta Kraju. – Dok. kartogr. w jęz. pol.

ISBN 83-239-8202-3

1. Skarszewy (woj. pomorskie ; okręg) – mapy topograficzne  
912(438)PM  
b22553022

719/2009

### **Skarszewy (okolice). 1:10 000**

Skarszewy / oprac. topogr. 2004 r., oprac. kartogr. 2004 r., wyk. - konsorcjum w składzie: PGK Pland sp. z o.o., Warszawa; GEO-TOP sp. z o.o., Poznań; PPWK Inwestycje sp. z o.o., Warszawa. – Skala 1:10 000 ; współrzędne prostokątne w ukł. "1992", współrzędne geograficzne geodezyjne w ukł. EUREF-89, elipsoida GRS-80 (E 18°26'15"-E 18°30'00"/N 54°05'00"-N 54°02'30"). – Warszawa : Główny Geodeta Kraju, dr. 2008 (Rzeszów : Geokart-International). – 1 mapa : kolor. ; 48x43 cm, złoż. 25x13 cm.

(Mapa topograficzna Polski w standardzie TBD 1:10 000. Ukł. 1992 ; N-34-61-D-d-2).

[zob. Skorowidz mapy topograficznej Polski 1:10 000](#)

Tyt. znad ramki mapy. – Na panelu błędny zapis nazwy miejscowości - Skarszerwy. – Instrukcja do mapy sporządzona przez GUGiK. – Poziom odniesienia wysokości Kronsztadt-86. – Rzeźba terenu: poziomice, punkty wysokości. – Objasnienie znaków na lewym marginesie. – Na dolnym marginesie podział administracyjny. – [Współfinansowanie] Urząd Marszałkowski Woj. Pomorskiego. – Cop. Główny Geodeta Kraju. – Dok. kartogr. w jęz. pol.

ISBN 978-83-254-0383-6

1. Skarszewy (woj. pomorskie ; okręg) – mapy topograficzne  
912(438)PM  
b22998615

720/2009

### **Skrzeszewo Żukowskie (okolice). 1:10 000**

Skrzeszewo Żukowskie / oprac. topogr. 2007 r. ; oprac. kartogr. 2008 r. ; wyk. - konsorcjum w składzie: OPEGIEKA sp. z o.o., Elbląg; OPGK sp. z o.o., Olsztyn. – Skala 1:10 000 ; współrzędne prostokątne w ukł. "1992", współrzędne geograficzne geodezyjne w ukł. EUREF-89, elipsoida GRS-80 (E 18°18'45"-E 18°22'30"/N 54°17'30"-N 54°15'00"). – [Warszawa] : Główny Geodeta Kraju, 2008 ([Rzeszów] : Geokart-International). – 1 mapa : kolor. ; 48x43 cm.

(Mapa topograficzna Polski w standardzie TBD 1:10 000. Ukł. 1992 ; N-34-61-B-a-4).

[zob. Skorowidz mapy topograficznej Polski 1:10 000](#)

Tyt. znad ramki mapy. – Instrukcja do mapy sporządzona przez GUGiK. – Poziom odniesienia wysokości Kronsztadt-86. – Rzeźba terenu: poziomice, punkty wysokości. – Objasnienie znaków na lewym marginesie. – Na dolnym marginesie podział administracyjny. – [Współfinansowanie] Urząd Marszałkowski Woj. Pomorskiego. – Cop. Główny Geodeta Kraju. – Dok. kartogr. w jęz. pol.

ISBN 978-83-254-0310-2

1. Skrzeszewo Żukowskie (woj. pomorskie ; okręg) – mapy topograficzne  
912(438)PM  
b22171174

721/2009

### **Sopot. 1:10 000**

Sopot : plan miasta / Kangur. – Skala 1:10 000. – Gdynia : Kangur, [2009]. – 1 mapa : kolor. ; 40x35 cm, złoż. 20x12 cm.

Tyt. panelowy. – Recto: reklamy firm zlokalizowanych na planie. – Verso: indeks ulic, inform. turyst.-krajozn. z fot. – Cop. by Kangur. – Dok. kartogr. w jęz. pol.

ISBN 9788375980066

1. Sopot (woj. pomorskie) – mapy  
912(438)PM  
b24031987

722/2009

### **Sopot. 1:10 000**

Sopot Dolny / oprac. topogr. 2004 r., oprac. kartogr. 2004 r., wyk. - konsorcjum w składzie: PGK Pland sp. z o.o., Warszawa; GEO-TOP sp. z o.o., Poznań; PPWK Inwestycje sp. z o.o., Warszawa. – Skala 1:10 000 ; współrzędne prostokątne w ukł. "1992", współrzędne geograficzne geodezyjne w ukł. EUREF-89, elipsoida GRS-80 (E 18°33'45"-E 18°37'30"/N 54°27'30"-N 54°25'00"). – [Warszawa] : Główny Geodeta Kraju, dr. 2008 (Rzeszów : Geokart-International). – 1 mapa : kolor. ; 48x43 cm.

(Mapa topograficzna Polski w standardzie TBD 1:10 000. Ukł. 1992 ; N-34-50-C-a-4).

[zob. Skorowidz mapy topograficznej Polski 1:10 000](#)

Tyt. znad ramki mapy. – Instrukcja do mapy sporządzona przez GUGiK. – Poziom odniesienia wysokości Kronsztadt-86. – Rzeźba terenu: poziomice, punkty wysokości. – Objasnienie znaków na lewym marginesie. – Na dolnym marginesie podział administracyjny. – [Współfinansowanie] Urząd Marszałkowski Woj. Pomorskiego. – Cop. Główny Geodeta Kraju. – Dok. kartogr. w jęz. pol.

ISBN 83-239-8198-1

1. Sopot (woj. pomorskie) – mapy topograficzne  
912(438)PM  
b22552935

723/2009

### **Sopot. 1:10 000**

Sopot Dolny / oprac. topogr. 2004 r., oprac. kartogr. 2004 r., wyk. - konsorcjum w składzie: PGK Pland sp. z o.o., Warszawa; GEO-TOP sp. z o.o., Poznań; PPWK Inwestycje sp. z o.o., Warszawa. – Skala 1:10 000 ; współrzędne prostokątne w ukł. "1992", współrzędne geograficzne geodezyjne w ukł. EUREF-89, elipsoida GRS-80 (E 18°33'45"-E 18°37'30"/N 54°27'30"-N 54°25'00"). – Warszawa : Główny Geodeta Kraju, dr. 2008 (Rzeszów : Geokart-International). – 1 mapa : kolor. ; 48x43 cm, złoż. 25x13 cm.

(Mapa topograficzna Polski w standardzie TBD 1:10 000. Ukł. 1992 ; N-34-50-C-a-4).

[zob. Skorowidz mapy topograficznej Polski 1:10 000](#)

Tyt. znad ramki mapy. – Instrukcja do mapy sporządzona przez GUGiK. – Poziom odniesienia wysokości Kronsztadt-86. – Rzeźba terenu: poziomice, punkty wysokości. – Objaśnienie znaków na lewym marginesie. – Na dolnym marginesie podział administracyjny. – [Współfinansowanie] Urząd Marszałkowski Woj. Pomorskiego. – Cop. Główny Geodeta Kraju. – Dok. kartogr. w jęz. pol.

ISBN 978-83-254-0411-6

1. Sopot (woj. pomorskie) – mapy topograficzne

912(438)PM

b22634861

724/2009

### **Sopot (okolice). 1:10 000**

Sopot / oprac. topogr. 2004 r., oprac. kartogr. 2004 r., wyk. - konsorcjum w składzie: PGK Pland sp. z o.o., Warszawa; GEO-TOP sp. z o.o., Poznań; PPWK Inwestycje sp. z o.o., Warszawa. – Skala 1:10 000 ; współrzędne prostokątne w ukł. "1992", współrzędne geograficzne geodezyjne w ukł. EUREF-89, elipsoida GRS-80 (E 18°30'00"-E 18°33'45"/N 54°27'30"-N 54°25'00"). – [Warszawa] : Główny Geodeta Kraju, dr. 2008 (Rzeszów : Geokart-International). – 1 mapa : kolor. ; 48x43 cm.

(Mapa topograficzna Polski w standardzie TBD 1:10 000. Ukł. 1992 ; N-34-50-C-a-3).

[zob. Skorowidz mapy topograficznej Polski 1:10 000](#)

Tyt. znad ramki mapy. – Instrukcja do mapy sporządzona przez GUGiK. – Poziom odniesienia wysokości Kronsztadt-86. – Rzeźba terenu: poziomice, punkty wysokości. – Objaśnienie znaków na lewym marginesie. – Na dolnym marginesie podział administracyjny. – [Współfinansowanie] Urząd Marszałkowski Woj. Pomorskiego. – Cop. Główny Geodeta Kraju. – Dok. kartogr. w jęz. pol.

ISBN 83-239-8199-X

1. Sopot (woj. pomorskie ; okręg) – mapy topograficzne

912(438)PM

b22552911

725/2009

### **Sopot (okolice). 1:10 000**

Sopot / oprac. topogr. 2004 r., oprac. kartogr. 2004 r., wyk. - konsorcjum w składzie: PGK Pland sp. z o.o., Warszawa; GEO-TOP sp. z o.o., Poznań; PPWK Inwestycje sp. z o.o., Warszawa. – Skala 1:10 000 ; współrzędne prostokątne w ukł. "1992", współrzędne geograficzne geodezyjne w ukł. EUREF-89, elipsoida GRS-80 (E 18°30'00"-E 18°33'45"/N 54°27'30"-N 54°25'00"). – Warszawa : Główny Geodeta Kraju, dr. 2008 (Rzeszów : Geokart-International). – 1 mapa : kolor. ; 48x43 cm, złoż. 25x13 cm.

(Mapa topograficzna Polski w standardzie TBD 1:10 000. Ukł. 1992 ; N-34-50-C-a-3).

[zob. Skorowidz mapy topograficznej Polski 1:10 000](#)

Tyt. znad ramki mapy. – Instrukcja do mapy sporządzona przez GUGiK. – Poziom odniesienia wysokości Kronsztadt-86. – Rzeźba terenu: poziomice, punkty wysokości. – Objaśnienie znaków na lewym marginesie. – Na dolnym marginesie podział administracyjny. – [Współfinansowanie] Urząd Marszałkowski Woj. Pomorskiego. – Cop. Główny Geodeta Kraju. – Dok. kartogr. w jęz. pol.

ISBN 978-83-254-0410-9

1. Sopot (woj. pomorskie ; okręg) – mapy topograficzne

912(438)PM

b22998081

726/2009

### **Staniszewo (okolice). 1:10 000**

Staniszewo / oprac. topogr. 2007 r. ; oprac. kartogr. 2008 r. ; wyk. - konsorcjum w składzie: OPEGIEKA Sp. z o.o., Elbląg; OPGK Sp. z o.o., Olsztyn. – Skala 1:10 000 ; współrzędne prostokątne w ukł. "1992", współrzędne geograficzne geodezyjne w ukł. EUREF-89, elipsoida GRS-80 (E 18°03'45"-E 18°07'30"/N 54°25'00"-N 54°22'30"). – [Warszawa] : Główny Geodeta Kraju, 2008 ([Rzeszów] : Geokart-International). – 1 mapa : kolor. ; 48x43 cm.

(Mapa topograficzna Polski w standardzie TBD 1:10 000. Ukł. 1992 ; N-34-49-C-c-2).

[zob. Skorowidz mapy topograficznej Polski 1:10 000](#)

Tyt. znad ramki mapy. – Instrukcja do mapy sporządzona przez GUGiK. – Poziom odniesienia wysokości Kronsztadt-86. – Rzeźba terenu: poziomice, punkty wysokości. – Objaśnienie znaków na lewym marginesie. – Na dolnym marginesie podział administracyjny. – [Współfinansowanie] Urząd Marszałkowski Woj. Pomorskiego. – Cop. Główny Geodeta Kraju. – Dok. kartogr. w jęz. pol.

ISBN 978-83-254-0304-1

1. Staniszewo (woj. pomorskie ; okręg) – mapy topograficzne

912(438)PM

b22171241

727/2009

### **Starogardzki, powiat. 1:100 000**

Powiat starogardzki : mapa turystyczna 1:100 000 = Tourist map = Touristische Karte / Wydawnictwo "Region" ; treść, zdjęcia Jarosław Ellwart ; tl.: Izabela Kowalska (niem.), Anna Kościukiewicz (ang.). – Wyd. 3. – Skala 1:100 000. – Gdynia : REGION, 2008 (Pelplin : "Bernardinum"). – 1 mapa : kolor. ; ark. pap. 68x47 cm, złoż. 24x14 cm.

Tyt. panelowy. – Przy oprac. mapy topogr. wykorzystano, zgodnie z umową z Geodetą Woj. Pomorskiego, mapy topogr. w skali 1:100 000 z zasobu państwowego. Plany miast i miejscowości wykonano na podst. materiałów udostępnionych przez samorządy. Przebieg tras pieszych oznaczono na podst. istniejących wydawnictw turyst. i informacji podanych przez samorządy. – Mapy poboczne: Starogard Gdański, [ca 1:15 500], 38x29 cm; Czarna Woda, [ca 1:20 000], 11x17 cm; Skarszewy, [ca 1:11 000], 14x17 cm; Skórcz, [ca 1:8 000], 17x13 cm; Centrum Starogardu, [ca 1:8 000], 8x8 cm. – Recto: inform. użytkowe. – Verso: inform. turyst.-krajozn. z fot. – Cop. Wydawnictwo "REGION". – Treść mapy w jęz. pol., tekst także w jęz. niem., legenda w jęz. pol., niem. i ang.

ISBN 978-83-7591-035-3

1. Starogard Gdański (woj. pomorskie ; okręg) – mapy turystyczne 2. Starogard Gdański (woj. pomorskie) – mapy 3. Czarna Woda (woj. pomorskie) – mapy 4. Skarszewy (woj. pomorskie) – mapy 5. Skórcz (woj. pomorskie) – mapy

912(438)PM

b23245062

728/2009

### **Studzienice (okolice). 1:50 000**

Studzienice / mapy dokumentacyjne, POLKART Sp. z o.o., Warszawa 2008, wyk. M. Gil ; hydrogr. zdjęcie polowe, POLKART Sp. z o.o., Warszawa VII 2008, wyk. B. Grzebulska ; red. Piotr Piekarczyk. – Skala 1:50 000 ; współrzędne prostokątne płaskie w ukł. PUWG-92, współrzędne geograficzne geodezyjne w ukł. EUREF-89, elipsoida-80 (E 17°30'-E 17°45'/N 54°10'-N 54°00'). – [Warszawa] : Główny Geodeta Kraju, dr. 2009 (Rzeszów : Geokart-International). – 1 mapa : kolor. ; 39x35 cm.

(Mapa hydrograficzna 1:50 000. Ukł. 1992 ; N-33-72-C).

zob. Skorowidz mapy hydrograficznej Polski 1:50 000

Tyt. znad ramki mapy. – Wytyczne techniczne do mapy sporządzone przez GUGiK. – Podstawowe materiały kartogr.: Baza danych wektorowych VMAPL2, OPGK Rzeszów S.A., wyd. 2000, stan 1997; Mapa Geologiczna Polski 1:200 000, ark. 6- Słupsk, Państwowy Instytut Geologiczny, wyd. 1978. – Poziom odniesienia Kronsztadt-89. – Rzeźba terenu: poziomice, punkty wysokości. – Objaśnienia znaków na lewym marginesie. – Na dolnym marginesie podział administracyjny. – Verso: komentarz do mapy - Roman Cieśliński. – Sfinansowano ze środków Marszałka Województwa Pomorskiego. – Cop. Główny Geodeta Kraju. – Cop. by Roman Cieśliński. Uniwersytet Gdański. – Dok. kartogr. w jęz. pol.

ISBN 978-83-254-0437-6

1. Studzienice (woj. pomorskie, pow. Bytów ; okręg) – hydrografia – mapy

912(438)PM

b23657091

729/2009

### **Tczew. 1:10 000, 1:18 000, 1:17 000**

Tczew : skala 1:10 000 ; Pruszcz Gdański 1:18 000 ; Nowy Dwór Gdański 1:17 000 : plan miasta = city plan = Stadtplan = plan de la ville / DAUNPOL sp. z o.o. Wydawnictwo Kartograficzne. – Skala 1:10 000. – Skala 1:18 000. – Skala 1:17 000. – Warszawa : DAUNPOL, 2008. – 3 mapy na 1 ark. : dwustronny, kolor. ; ark. pap. 68x48 cm, złoż. 24x12 cm.

Tyt. panelowy. – Rzeźba terenu: punkty wysokości. – Mapa poboczna: Okolice Tczewa, 1:300 000, 19x31 cm. – Verso: indeksy ulic. – PILOT - logo handlowe DAUNPOL. – Cop. DAUNPOL sp z o.o. Wydawnictwo Kartograficzne. – Treść mapy w jęz. pol., legenda także w jęz. ang. i niem.

ISBN 978-83-7475-361-6

1. Tczew (woj. pomorskie) – mapy 2. Pruszcz Gdański (woj. pomorskie) – mapy 3. Nowy Dwór Gdański (woj. pomorskie) – mapy 4. Tczew (woj. pomorskie ; okręg) – mapy drogowe

912(438)PM

b23871726

730/2009

### **Tuchomie (okolice). 1:50 000**

Tuchomie / mapy dokumentacyjne, POLKART Sp. z o.o., Warszawa 2008, wyk. B. Grzebulska ; hydrogr. zdjęcie polowe, POLKART Sp. z o.o., Warszawa VII 2008, wyk. B. Grzebulska, A. Laser ; red. Piotr Piekarczyk. – Skala 1:50 000 ; współrzędne prostokątne płaskie w ukł. PUWG-92, współrzędne geograficzne geodezyjne w ukł. EUREF-89, elipsoida GRS-80 (E 17°15'-E 17°30'/N 54°10'-N 54°00'). – [Warszawa] : Główny Geodeta Kraju, dr. 2009 (Rzeszów : Geokart-International). – 1 mapa : kolor. ; 39x35 cm.

(Mapa hydrograficzna 1:50 000. Ukł. 1992 ; N-33-71-D).

zob. Skorowidz mapy hydrograficznej Polski 1:50 000

Tyt. znad ramki mapy. – Wytyczne techniczne do mapy sporządzone przez GUGiK. – Podstawowe materiały kartogr.: Baza danych wektorowych VMAPL2, OPGK Rzeszów S.A., wyd. 2000, stan 1995; Mapa Geologiczna Polski 1:200 000, ark. 6-Słupsk, Państwowy Instytut Geologiczny, wyd. 1978. – Poziom odniesienia Kronsztadt-86. – Rzeźba terenu: poziomice, punkty wysokości. – Objaśnienia znaków na lewym marginesie. – Na dolnym marginesie podział administracyjny. – Verso: komentarz do mapy - Joanna Fac-Beneda, Ewa Woźniak. – Sfinansowano ze środków Marszałka Województwa Pomorskiego. – Cop. Główny Geodeta Kraju. – Cop. by Joanna Fac-Beneda, Ewa Woźniak. Uniwersytet Gdański. – Dok. kartogr. w jęz. pol.

ISBN 978-254-0435-2

1. Tuchomie (woj. pomorskie ; okręg) – hydrografia – mapy

912(438)PM

b23657133

731/2009

### **Ustka. [ca 1:7 500]**

Ustka / Kangur. – Wyd. kwiecień 2008. – [Skala ca 1:7 500]. – Gdynia : Kangur, 2008. – 1 mapa : kolor. ; 31x48 cm, złoż. 20x12 cm.

Tyt. z mapy. – Mapy poboczne: Rowy, [ca 1:10 000], 24x17 cm; Smołdzino, [ca 1:16 000], 12x8 cm; Gardna Wielka, [ca 1:16 000], 7x8 cm; Poddąbie, [ca 1:10 000], 6x8 cm; Słowiński Park Narodowy, [ca 1:200 000], 17x25 cm. – Recto: tekst inform., spis ulic, inform. teleadresowy, reklamy firm oznaczonych na planie. – Verso: tekst inform. "Słowiński Park Narodowy", spis ulic oraz inform. teleadresowy dla Rowów, wykaz szlaków turyst. regionu. – Dok. kartogr. w jęz. pol.

ISBN 83-89435-96-9. – ISBN 978-83-8943596-5

1. Ustka (woj. pomorskie) – mapy 2. Rowy (woj. pomorskie, pow. Słupsk) – mapy 3. Smołdzino (woj. pomorskie, pow. Słupsk) – mapy 4. Gardna Wielka (woj. pomorskie) – mapy 5. Poddąbie (woj. pomorskie) – mapy 6. Słowiński Park Narodowy – mapy turystyczne

912(438)PM

b23255754

732/2009

### **Wiślinka (okolice).** 1:10 000

Wiślinka / oprac. topogr. 2004 r., oprac. kartogr. 2004 r., wyk. - konsorcjum w składzie: PGK Pland sp. z o.o., Warszawa; GEO-TOP sp. z o.o., Poznań; PPWK Inwestycje sp. z o.o., Warszawa. – Skala 1:10 000 ; współrzędne prostokątne w ukł. "1992", współrzędne geograficzne geodezyjne w ukł. EUREF-89, elipsoida GRS-80 (E 18° 45' 00" -E 18° 48' 45" /N 54° 22' 30" -N 54° 20' 00"). – [Warszawa] : Główny Geodeta Kraju, dr. 2008 (Rzeszów : Geokart-International). – 1 mapa : kolor. ; 48x43 cm.

(Mapa topograficzna Polski w standardzie TBD 1:10 000. Ukł. 1992 ; N-34-50-D-c-3).

*zob. Skorowidz mapy topograficznej Polski 1:10 000*

Tyt. znad ramki mapy. – Instrukcja do mapy sporządzona przez GUGiK. – Poziom odniesienia wysokości Kronsztadt-86. – Rzeźba terenu: poziomice, punkty wysokości. – Objaśnienie znaków na lewym marginesie. – Na dolnym marginesie podział administracyjny. – [Współfinansowanie] Urząd Marszałkowski Woj. Pomorskiego. – Cop. Główny Geodeta Kraju. – Dok. kartogr. w jęz. pol.

ISBN 83-239-8187-6

1. Wiślinka (woj. pomorskie ; okręg) – mapy topograficzne

912(438)PM

b22552960

733/2009

### **Wiślinka (okolice).** 1:10 000

Wiślinka / oprac. topogr. 2004 r., oprac. kartogr. 2004 r., wyk. - konsorcjum w składzie: PGK Pland sp. z o.o., Warszawa; GEO-TOP sp. z o.o., Poznań; PPWK Inwestycje sp. z o.o., Warszawa. – Skala 1:10 000 ; współrzędne prostokątne w ukł. "1992", współrzędne geograficzne geodezyjne w ukł. EUREF-89, elipsoida GRS-80 (E 18° 45' 00" -E 18° 48' 45" /N 54° 22' 30" -N 54° 20' 00"). – Warszawa : Główny Geodeta Kraju, dr. 2008 (Rzeszów : Geokart-International). – 1 mapa : kolor. ; 48x43 cm, złoż. 25x13 cm.

(Mapa topograficzna Polski w standardzie TBD 1:10 000. Ukł. 1992 ; N-34-50-D-c-3).

*zob. Skorowidz mapy topograficznej Polski 1:10 000*

Tyt. znad ramki mapy. – Instrukcja do mapy sporządzona przez GUGiK. – Poziom odniesienia wysokości Kronsztadt-86. – Rzeźba terenu: poziomice, punkty wysokości. – Objaśnienie znaków na lewym marginesie. – Na dolnym marginesie podział administracyjny. – [Współfinansowanie] Urząd Marszałkowski Woj. Pomorskiego. – Cop. Główny Geodeta Kraju. – Dok. kartogr. w jęz. pol.

ISBN 978-83-254-0419-2

1. Wiślinka (woj. pomorskie ; okręg) – mapy topograficzne

912(438)PM

b2299788x

734/2009

### **Władysławowo.** [ca 1:6 500 - 1:14 500]

Władysławowo, Chłapowo, Chałupy ; Jastrzębia Góra, Karwia, Ostrowo / Kangur. – [Skala ca 1:6 500 - 1:14 500]. – Gdynia : Kangur, [2008]. – 5 map na 1 ark. : dwustronny, kolor. ; ark. pap. 41x60 cm, złoż. 21x12 cm.

Tyt. na dwóch panelach. – Recto i verso: spisy ulic, inform. teleadresowe, reklamy. – Dok. kartogr. w jęz. pol.

ISBN 978-83-7598-004-2

1. Władysławowo (woj. pomorskie) – mapy 2. Władysławowo (woj. pomorskie) – Chłapowo – mapy 3. Władysławowo (woj. pomorskie) – Chałupy – mapy 4. Władysławowo (woj. pomorskie) – Jastrzębia Góra – mapy 5. Władysławowo (woj. pomorskie) – Karwia – mapy 6. Władysławowo (woj. pomorskie) – Ostrowo – mapy

912(438)PM

b23255675

735/2009

### **Władysławowo.** [ca 1:6 500 - 1:14 500]

Władysławowo, Chłapowo, Chałupy ; Jastrzębia Góra, Karwia, Ostrowo / Kangur. – [Skala ca 1:6 500 - 1:14 500]. – Gdynia : Kangur, 2009. – 5 map na 1 ark. : dwustronny, kolor. ; ark. pap. 41x60 cm, złoż. 21x12 cm.

Tyt. na dwóch panelach. – Mapy główne: Chłapowo, Władysławowo; Chałupy; Jastrzębia Góra, Tupadły; Karwia; Ostrowo. – Recto i verso: spisy ulic, inform. teleadresowe, reklamy. – Dok. kartogr. w jęz. pol.

ISBN 978-83-7598-016-5

1. Władysławowo (woj. pomorskie) – mapy 2. Władysławowo (woj. pomorskie) – Chłapowo – mapy 3. Władysławowo (woj. pomorskie) – Chałupy – mapy 4. Władysławowo (woj. pomorskie) – Jastrzębia Góra – mapy 5. Władysławowo (woj. pomorskie) – Karwia – mapy 6. Władysławowo (woj. pomorskie) – Ostrowo – mapy

912(438)PM

b24032050

736/2009

**Elbląg.** Elbląg : Braniewo, Malbork, Nowy Dwór Gdański, Pasłęk : plany miast 1:15 000 *zob. poz. 818*

**Koszalin (okolice).** Koszalin, Słupsk, Darłówko, Mielno, Ustka : plany miast 1:15 000 *zob. poz. 852*

**Wiślana, Mierzeja.** Mierzeja Wiślana ; Plany miast: Krynica Morska, Piaski, Przebrno, Kąty Rybackie, Sztutowo, Stegna, Jantar, Mikoszewo, Sobieszewo, Nowy Dwór Gdański *zob. poz. 314*



**Będzin. 1:10 000**

Będzin-Grodziec / oprac. topogr. 2005 r. ; oprac. kartogr. 2005 r. ; wyk. - konsorcjum w składzie: OPGK w Krakowie Sp. z o.o.; WPG S.A., Warszawa. – Skala 1:10 000 ; współrzędne prostokątne w ukł. "1992", współrzędne geograficzne geodezyjne w ukł. EUREF-89, elipsoida GRS-80 (E 19°03'45"-E 19°07'30"/N 50°22'30"-N 50°20'00"). – Warszawa : Główny Geodeta Kraju, 2008 ([Warszawa] : WZKart.). – 1 mapa : kolor. ; 48x47 cm.

(Mapa topograficzna Polski w standardzie TBD 1:10 000. Ukł. 1992 ; M-34-51-C-c-4).

[zob. Skorowidz mapy topograficznej Polski 1:10 000](#)

Tyt. znad ramki mapy. – Instrukcja do mapy sporządzona przez GUGiK. – Poziom odniesienia wysokości Kronsztadt-86. – Rzeźba terenu: poziomice, punkty wysokości. – Objaśnienie znaków na lewym marginesie. – Na dolnym marginesie podział administracyjny. – [Współfinansowanie Urząd Marszałkowski] Województwo Śląskie. – Cop. Główny Geodeta Kraju. – Dok. kartogr. w jęz. pol.

ISBN 978-83-239-9037-6

1. Będzin (woj. śląskie) – Grodziec – mapy topograficzne

912(438)SL

b23658149

737/2009

**Będzin. 1:10 000**

Będzin - Łagisza / oprac. topogr. 2005 r. ; oprac. kartogr. 2005 r. ; wyk. - konsorcjum w składzie: OPGK w Krakowie Sp. z o.o.; WPG S.A., Warszawa. – Skala 1:10 000 ; współrzędne prostokątne w ukł. "1992", współrzędne geograficzne geodezyjne w ukł. EUREF-89, elipsoida GRS-80 (E 19°07'30"-E 19°11'15"/N 50°22'30"-N 50°20'00"). – Warszawa : Główny Geodeta Kraju, 2008 ([Warszawa] : WZKart.). – 1 mapa : kolor. ; 48x47 cm.

(Mapa topograficzna Polski w standardzie TBD 1:10 000. Ukł. 1992 ; M-34-51-C-d-3).

[zob. Skorowidz mapy topograficznej Polski 1:10 000](#)

Tyt. znad ramki mapy. – Instrukcja do mapy sporządzona przez GUGiK. – Poziom odniesienia wysokości Kronsztadt-86. – Rzeźba terenu: poziomice, punkty wysokości. – Objaśnienie znaków na lewym marginesie. – Na dolnym marginesie podział administracyjny. – [Współfinansowanie Urząd Marszałkowski] Województwo Śląskie. – Cop. Główny Geodeta Kraju. – Dok. kartogr. w jęz. pol.

ISBN 978-83-239-9039-0

1. Będzin (woj. śląskie) – Łagisza – mapy topograficzne

912(438)SL

b23662037

738/2009

**Będzin (okolice). 1:10 000**

Będzin / oprac. topogr. 2005 r. ; oprac. kartogr. 2005 r. ; wyk. - konsorcjum w składzie: OPGK w Krakowie Sp. z o.o.; WPG S.A., Warszawa. – Skala 1:10 000 ; współrzędne prostokątne w ukł. "1992", współrzędne geograficzne geodezyjne w ukł. EUREF-89, elipsoida GRS-80 (E 19°07'30"-E 19°11'15"/N 50°20'00"-N 50°17'30"). – Warszawa : Główny Geodeta Kraju, 2008 ([Warszawa] : WZKart.). – 1 mapa : kolor. ; 48x47 cm.

(Mapa topograficzna Polski w standardzie TBD 1:10 000. Ukł. 1992 ; M-34-63-A-b-1).

[zob. Skorowidz mapy topograficznej Polski 1:10 000](#)

Tyt. znad ramki mapy. – Instrukcja do mapy sporządzona przez GUGiK. – Poziom odniesienia wysokości Kronsztadt-86. – Rzeźba terenu: poziomice, punkty wysokości. – Objaśnienie znaków na lewym marginesie. – Na dolnym marginesie podział administracyjny. – [Współfinansowanie Urząd Marszałkowski] Województwo Śląskie. – Cop. Główny Geodeta Kraju. – Dok. kartogr. w jęz. pol.

ISBN 978-83-239-9044-4

1. Będzin (woj. śląskie ; okręg) – mapy topograficzne

912(438)SL

b23661914

739/2009

**Będziński, powiat. 1:70 000**

Plan powiatu będzińskiego, miasta Dąbrowa Górnicza i miasta Sosnowiec : skala 1:70 000 / [Geoplan Spółka z o.o.]. – Ed. 3. – Skala 1:70 000. – Bielsko-Biała : Geoplan, [2009]. – 1 mapa : kolor. ; 59x59 cm.

Tyt. znad mapy. – Rzeźba terenu: punkty wysokości. – Recto: spis miejscowości z wyszczególnieniem siedzib powiatów i gmin, wokół mapy reklamy firm. – Dok. kartogr. w jęz. pol.

1. Będzin (woj. śląskie ; okręg) – mapy 2. Dąbrowa Górnicza (woj. śląskie) – mapy 3. Sosnowiec (woj. śląskie) – mapy

912(438)SL

b24031823

740/2009

**Bielski, powiat. 1:50 000**

Powiat bielski : mapa turystyczna 1:50 000 = turisticá mapa = Touristikkarte / Wydawnictwo Witański ; red.: Wojtek Bról, Aleksandra Domeradka. – Wyd. 2. – Skala 1:50 000. – Katowice : Wydawnictwo Witański, 2008. – 1 mapa : kolor. ; ark. pap. 68x98 cm, złoż. 25x14 cm.

Tyt. panelowy. – Współpraca w realizacji Biuro d/s Promocji Powiatu Kultury Sportu i Turystyki. – Rzeźba terenu: poziomice, punkty wysokości, sygnatury skał. – Mapy poboczne: Powiat bielski mapa administracyjna, 1:150 000, 24x27 cm; [Lokalizacja powiatu bielskiego w Polsce, ca 1:6 500 000], 13x13 cm; Szlaki rowerowe powiatu bielskiego i okolic, [ca 1:100 000], 34x27 cm; COS Szczyrk, [ca 1:19 500], 17x6 cm; Ośrodek Narciarski

Czarna-Solisko Szczyrk, [ca 1:17 000], 17x20 cm. – Verso: inform. turyst.-krajozn. z fot. – Cop. 2006-2008 Wydawnictwo Witański. – Treść mapy i tekst w jęz. pol., legenda także w jęz. słowac. i niem.

ISBN 978-83-87502-70-6

1. Bielsko-Biała (woj. śląskie ; okręg) – mapy turystyczne 2. Bielsko-Biała (woj. śląskie ; okręg) – mapy

912(438)SL

b24326744

741/2009

### **Bielski, powiat. 1:115 000**

Plan powiatów bielskiego, cieszyńskiego, żywieckiego - IV edycja : skala 1:115 000 / [Geoplan spółka z o.o.]. – Ed. 4. – Skala 1:115 000. – Bielsko-Biała : Geoplan, [2009]. – 1 mapa : kolor. ; 60x59 cm.

Tyt. znad mapy. – Rzeźba terenu: poziomice, punkty wysokości. – Recto: spis miejscowości, wykaz urzędów miast i gmin, wokół mapy reklamy firm. – Dok. kartogr. w jęz. pol.

1. Bielsko-Biała (woj. śląskie ; okręg) – mapy 2. Cieszyn (woj. śląskie ; okręg) – mapy 3. Żywiec (woj. śląskie ; okręg) – mapy

912(438)SL

b24031185

742/2009

### **Bielsko-Biała. 1:17 000**

Bielsko-Biała : 1:17 000 : Czechowice-Dziedzice, Skoczów, Żywiec : plany miast / oprac. Polskie Przedsiębiorstwo Wydawnictw Kartograficznych im. E. Romera, S.A. ; red.: Beata Konopska, Michał Starzewski ; zespół red.: Joanna Kubiczek-Korcala [et al.]. – Wyd. 4 [!], aktual. planu zakończono w październiku 2008 r. – Skala 1:17 000. – Warszawa : PPWK, [2008]. – 1 mapa : dwustronny, kolor. ; ark. pap. 66x96 cm, złoż. 22x12 cm.

Tyt. panelowy. – Numer wyd. na podst. CIP i nr katalogowego, na dok. podano wyd. 3. – Treść turyst. oprac. na podst. materiałów Macieja Walickiego. – Rzeźba terenu: poziomice, punkty wysokości. – Mapy poboczne: [Bielsko-Biała] Centrum miasta, 1:8 500, 24x26 cm; Żywiec, 1:20 000, 21x16 cm; Skoczów, 1:20 000, 21x23 cm; Czechowice-Dziedzice, 1:20 000, 21x23 cm; Okolice Bielska-Białej, 1:250 000, 21x23 cm. – Verso: spisy ulic, inform. teleadresowy. – Nr kat. 51-102-70-04. – Cop. by PPWK S.A. – Treść mapy w jęz. pol., legenda także w jęz. ang. i niem.

ISBN 978-83-7539-295-1

1. Bielsko-Biała (woj. śląskie) – mapy 2. Bielsko-Biała (woj. śląskie) – Centrum – mapy 3. Żywiec (woj. śląskie) – mapy 4. Skoczów (woj. śląskie) – mapy 5. Czechowice-Dziedzice (woj. śląskie) – mapy 6. Bielsko-Biała (woj. śląskie ; okręg) – mapy

912(438)SL

b23809449

743/2009

### **Bielsko-Biała. 1:20 000**

Bielsko-Biała : mapa 1:20 000 = map = Karte / Wydawnictwo Kartograficzne Witański ; oprac. tekstu i inform. Wioletta Majcherczyk. – Wyd. 7. – Skala 1:20 000. – Katowice : Wydawnictwo Witański, 2000. – 1 mapa : kolor. ; ark. pap. 96x68 cm, złoż. 24x12 cm.

Tyt. panelowy. – Rzeźba terenu: poziomice, punkty wysokości. – Mapy poboczne: Okolice Bielska, 1:200 000, 23x19 cm; Centrum Bielska, 1:10 000, 23x23 cm. – Verso: indeks ulic, inform. teleadresowy, tekst inform. – Cop. Wydawnictwo Witański - Katowice. – Treść mapy w jęz. pol., legenda także w jęz. ang. i niem.

ISBN 83-87502-24-3

1. Bielsko-Biała (woj. śląskie) – mapy 2. Bielsko-Biała (woj. śląskie) – Centrum – mapy 3. Bielsko-Biała (woj. śląskie ; okręg) – mapy

912(438)SL

b23929510

744/2009

### **Bielsko-Biała. 1:20 000**

Bielsko-Biała : plan miasta : skala 1:20 000 / [Geoplan Sp. z o.o.]. – Ed. 5. – Skala 1:20 000. – Bielsko-Biała : Geoplan, [2009]. – 1 mapa : kolor. ; 74x65 cm.

Tyt. znad mapy. – Rzeźba terenu: poziomice, punkty wysokości. – Mapa poboczna: [Bielsko-Biała] Centrum, 1:10 000, 19x20 cm. – Recto: indeks ulic, wokół planu reklamy firm. – Dok. kartogr. w jęz. pol.

1. Bielsko-Biała (woj. śląskie) – mapy 2. Bielsko-Biała (woj. śląskie) – Centrum – mapy

912(438)SL

b24025550

745/2009

### **Bielsko-Biała. 1:20 000**

Bielsko-Biała ; Żywiec ; Czechowice-Dziedzice : plan miasta : skala 1:20 000 = city plan = stadtplan [!] = plan de la ville / DAUNPOL sp. z o.o. Wydawnictwo Kartograficzne. – Skala 1:20 000. – Warszawa : DAUNPOL, 2009. – 3 mapy na 1 ark. : dwustronny, kolor. ; ark. pap. 92x68 cm, złoż. 24x12 cm.

Tyt. panelowy. – Identyfikacyjny ISBN posiada wyd. z 2007 r. – Rzeźba terenu: punkty wysokości, rys. wąwozów. – Mapy poboczne: Bielsko-Biała centrum, 1:10 000, 21x26 cm; Okolice Bielska Białej i Żywca, 1:250 000, 27x26 cm. – Verso: indeksy ulic. – PILOT - logo handlowe DAUNPOL. – Cop. DAUNPOL sp. z o.o. Wydawnictwo Kartograficzne. – Treść mapy w jęz. pol., legenda także w jęz. ang., niem. i fr.

ISBN 978-83-7475-133-9

1. Bielsko-Biała (woj. śląskie) – mapy 2. Żywiec (woj. śląskie) – mapy 3. Czechowice-Dziedzice (woj. śląskie) – mapy 4. Bielsko-Biała (woj. śląskie) – Centrum – mapy 5. Bielsko-Biała (woj. śląskie ; okręg) – mapy drogowe 6. Żywiec (woj. śląskie ; okręg) – mapy drogowe

912(438)SL

b23929741

746/2009



### **Bieruńsko-łędziński, powiat.** 1:25 000

Powiat bieruńsko-łędziński : mapa turystyczna 1:25 000 = tourist map = Touristenkarte / Wydawnictwo Witański. – Skala 1:25 000. – Katowice : Wydawnictwo Witański, 2008. – 1 mapa : kolor. ; 73x68 cm, złoż. 25x14 cm.

Tyt. panelowy. – Mapy poboczne (1cm - 100 m): Bieruń - Bieruń Stary - Centrum, [1:10 000], 11x13 cm; Bieruń - Bieruń Nowy - Centrum, [1:10 000], 11x13 cm; Łędziny - Centrum, [1:10 000], 11x13 cm; Imielin - Centrum, [1:10 000], 11x13 cm; Chelm Śląski - Centrum, [1:10 000], 11x13 cm; Bojszowy - Centrum, [1:10 000], 11x13 cm. – Verso: spis ulic miast, inform. turyst.-krajozn. i teleadresowy. – Cop. 2008 Wydawnictwo Witański. – Treść mapy w jęz. pol., legenda i tekst także w jęz. ang. i niem.

ISBN 978-83-87502-17-1

1. Bieruń (woj. śląskie ; okręg) – mapy turystyczne 2. Łędziny (woj. śląskie ; okręg) – mapy turystyczne 3. Bieruń (woj. śląskie) – mapy 4. Łędziny (woj. śląskie) – mapy 5. Imielin (woj. śląskie) – mapy 6. Chelm Śląski (woj. śląskie) – mapy 7. Bojszowy (woj. śląskie) – mapy

912(438)SL

b24326458

747/2009

### **Bieruńsko-łędziński, powiat.** 1:80 000

Plan powiatów bieruńsko-łędzińskiego, mikołowskiego, pszczyńskiego oraz miasta Tychy n.p.p. : skala 1:80 000 / oprac. Wydawnictwo Kartograficzne PGK Katowice Sp. z o.o. dla Geoplan Sp. z o.o. – Ed. 3. – Skala 1:80 000. – Bielsko-Biała : Geoplan, [2009]. – 1 mapa : kolor. ; 59x59 cm.

Tyt. znad mapy. – Rzeźba terenu: punkty wysokości. – Recto: spis miejscowości, wokół mapy reklamy firm. – Cop. oprac. Wydawnictwo Kartograficzne PGK Katowice Sp. z o.o. dla GEOPLAN Sp. z o.o. – Dok. kartogr. w jęz. pol.

1. Bieruń (woj. śląskie ; okręg) – mapy 2. Łędziny (woj. śląskie ; okręg) – mapy 3. Mikołów (woj. śląskie ; okręg) – mapy 4. Pszczyna (woj. śląskie ; okręg) – mapy 5. Tychy (woj. śląskie) – mapy

912(438)SL

b24031033

748/2009

### **Brenna (okolice).** 1:30 000

Brenna, Górki Małe, Górki Wielkie : mapa turystyczna 1:30 000 / Wydawnictwo Witański. – Wyd. 2. – Skala 1:30 000. – Katowice : Wydawnictwo Witański, 2009. – 1 mapa : kolor. ; ark. pap. 70x50 cm, złoż. 25x14 cm.

Tyt. panelowy. – Rzeźba terenu: poziomice, punkty wysokości. – Verso: spis ulic, inform. turyst.-krajozn. z fot. – Mapy poboczne: Brenna Centrum, 1:10 000, 9x24 cm; [Brenna Bukowa], 1:20 000, 8x13 cm; [Górki Wielkie], 1:20 000, 9x13 cm. – Cop. 2005-2009 Wydawnictwo Witański - Katowice. – Treść mapy w jęz. pol., legenda także w jęz. ang. i niem.

ISBN 978-83-87502-78-2

1. Brenna (woj. śląskie ; okręg) – mapy turystyczne 2. Górki Małe (woj. śląskie ; okręg) – mapy turystyczne 3. Górki Wielkie (woj. śląskie ; okręg) – mapy turystyczne 4. Brenna (woj. śląskie) – mapy

912(438)SL

b24322593

749/2009

### **Brenna (okolice).** 1:30 000

Brenna i okolice : skala 1:30 000 / oprac.: Studio Wydawnicze PLAN, Urząd Gminy Brenna ; red. Grzegorz Zwoliński ; kartogr.: Róża Spiliszewska [et al.] ; teksty Dariusz Wojciechowski. – Wyd. 2. – Skala 1:30 000. – Wrocław : Studio PLAN, 2009. – 1 mapa : kolor. ; 56x47 cm, złoż. 24x12 cm.

Tyt. panelowy. – Rzeźba terenu: poziomice, punkty wysokości. – Recto: spis ulic w gminie Brenna, "Schemat szlaków pieszych i rowerowych". – Verso: inform. turyst.-krajozn. z fot. – Galileos - logo handlowe. – Nr katalogowy 02-09-76. – Dok. kartogr. w jęz. pol.

ISBN 978-83-61829-32-4

1. Brenna (woj. śląskie ; okręg) – mapy 2. Brenna (woj. śląskie) – mapy 3. Park Krajobrazowy Beskidu Śląskiego – mapy turystyczne

912(438)SL

b24416162

750/2009

### **Buczkowice (gmina).** [ca 1:12 000]

Ścieżki rowerowe w gminie Buczkowice. – [Skala ca 1:12 000]. – Buczkowice : [Urząd Gminy, 2009]. – 1 mapa : kolor. ; 43x60 cm, złoż. 16x12 cm.

Tyt. okł. – Rzeźba terenu: punkty wysokości. – Verso i okł.: inform. o gminie z fot. – Projekt współfinansowany przez Unię Europejską z Europejskiego Funduszu Rozwoju Regionalnego Programu Operacyjnego Województwa Śląskiego na lata 2007-2013. – Dok. kartogr. w jęz. pol.

1. Buczkowice (woj. śląskie ; okręg) – mapy turystyczne 2. Turystyka rowerowa – Polska – mapy turystyczne

912(438)SL

b24415212

751/2009

### **Bytom.** 1:20 000

Bytom ; Chorzów : plany miast 1:20 000 / oprac. Polskie Przedsiębiorstwo Wydawnictw Kartograficznych im. E. Romera ; red.: Beata Konopska, Michał Starzewski ; zespół red. Jacek Sawicki [et al.]. – Wyd. 4, aktual. planu zakończono w październiku 2007 r. / red. wyd.: Małgorzata Basińska [et al.]. – Skala 1:20 000. – Warszawa : PPWK, 2008. – 2 mapy na 1 ark. : dwustronny, kolor. ; ark. pap. 66x72 cm, złoż. 22x12 cm.

Tyt. panelowy. – Data wyd. z CIP. – Mapy poboczne: Centrum miasta [Bytomia], 1:10 000, 22x24 cm; Centrum miasta [Chorzowa], 1:10 000, 22x24 cm. – Recto i verso: indeksy ulic. – COPERNICUS - logo handlowe PPWK. – Nr kat. 51-107-11-04. – Cop. by PPWK im. E. Romera S.A. – Treść mapy w jęz. pol., legenda także w jęz. ang., niem. i fr.

ISBN 978-83-7539-069-8

1. Bytom (woj. śląskie) – mapy 2. Chorzów (woj. śląskie) – mapy  
912(438)SL  
b20797199

752/2009

### **Cieszyn. 1:470**

Plan cmentarza ewangelicko-augsburskiego w Cieszynie : skala 1:470 / Pracownia na Pastwiskach ; red.: Monika Żerańska, Marcin Żerański. – Wyd. 2 popr. – Skala 1:470. – Cieszyn : Na Pastwiskach, 2009 (Cieszyn : Drukarnia i Wydawnictwo Chrześcijańskie Arka). – 1 mapa : kolor. ; 32x26 cm, złoż. 17x10 cm.

Tyt. panelowy. – Oprac. na podst. materiałów Parafii Ewangelicko-Augsburskiej w Cieszynie. – Rzeźba terenu: poziomice. – Mapy poboczne: Przyziemie kościoła Jezusowego i zachowane nagrobki starego cmentarza (XVIII-XIX w.), [ca 1:435], 16x19 cm; Cieszyn i Czeski Cieszyn - kościoły i cmentarze, [ca 1:43 500], 16x19 cm; Kościoły ewangelicko-augsburskie na Śląsku Cieszyńskim, [ca 1:910 000], 7x7 cm. – Verso: Inform. o cmentarzu i pochowanych tam zasłużonych osobach (groby oznaczone na planie) z fot. – Cop. 2009 Marcin Żereński, Pracownia na Pastwiskach. – Dok. kartogr. w jęz. pol.

ISBN 978-83-924488-3-9

1. Cieszyn (woj. śląskie) – mapy 2. Cieszyn (woj. śląskie) – Cmentarz Ewangelicko-Augsburski – mapy 3. Kościół ewangelicko-augsburski – Śląsk – mapy 4. Cmentarze – Polska – mapy 5. Kościoły chrześcijańskie – podział administracyjny – mapy

912(438)SL  
b23887059

753/2009

### **Cieszyn. 1:20 000**

Cieszyn, Český Těšín : plan miasta : skala 1:20 000 / [Geoplan Sp. z o.o.]. – Ed. 3. – Skala 1:20 000. – Bielsko-Biała : Geoplan, [2009]. – 1 mapa : kolor. ; 44x52 cm.

Tyt. znad mapy. – Rzeźba terenu: punkty wysokości. – Mapa poboczna: [Cieszyn] Centrum, 1:10 000, 12x15 cm. – Recto: indeksy ulic, wokół planu reklamy firm. – Treść mapy w jęz. pol. i czes., tekst w jęz. pol.

1. Cieszyn (woj. śląskie) – mapy 2. Czeski Cieszyn (Czechy) – mapy

912(438)SL+912(4)  
b24028332

754/2009

### **Cieszyn. 1:20 000**

Cieszyn, Český Těšín : turystyczny plan miasta 1:20 000 = plán města = city plan = Stadtplan / red.: Wojciech Broł. – Wyd. 3. – Skala 1:20 000. – Katowice : Wydawnictwo Witański, 2008. – 1 mapa : kolor. ; 50x70 cm, złoż. 25x14 cm.

Tyt. panelowy. – Rzeźba terenu: poziomice, punkty wysokości. – Mapy poboczne: Cieszyn Centrum, Český Těšín Centrum, 1:10 000, 18x25 cm; Okolice Cieszyna, 1:200 000, 24x27 cm. – Verso: indeks ulic, inform. turyst. z fot. – Cop. 2004-2008 Wydawnictwo Witański. – Treść mapy w jęz. pol. i czes., legenda także w jęz. ang. i niem.

ISBN 978-83-87502-40-9

1. Cieszyn (woj. śląskie) – mapy 2. Czeski Cieszyn (Czechy) – mapy 3. Cieszyn (woj. śląskie ; okręg) – mapy turystyczne

912(438)SL+912(4)  
b24326811

755/2009

### **Czeladź (okolice). 1:10 000**

Czeladź / oprac. topogr. 2005 r.; oprac. kartogr. 2005 r.; wyk. - konsorcjum w składzie: OPGK w Krakowie Sp. z o.o.; WPG S.A., Warszawa. – Skala 1:10 000 ; współrzędne prostokątne w ukł. "1992", współrzędne geograficzne geodezyjne w ukł. EUREF-89, elipsoida GRS-80 (E 19°03'45" -E 19°07'30"/N 50°20'00" -N 50°17'30"). – Warszawa : Główny Geodeta Kraju, 2008 ([Warszawa] : WZKart.). – 1 mapa : kolor. ; 48x47 cm.

(Mapa topograficzna Polski w standardzie TBD 1:10 000. Ukł. 1992 ; M-34-63-A-a-2).

[zob. Skorowidz mapy topograficznej Polski 1:10 000](#)

Tyt. znad ramki mapy. – Instrukcja do mapy sporządzona przez GUGiK. – Poziom odniesienia wysokości Kronsztadt-86. – Rzeźba terenu: poziomice, punkty wysokości. – Objaśnienie znaków na lewym marginesie. – Na dolnym marginesie podział administracyjny. – [Współfinansowanie Urząd Marszałkowski Województwo Śląskie. – Cop. Główny Geodeta Kraju. – Dok. kartogr. w jęz. pol.

ISBN 978-83-239-9041-3

1. Czeladź (woj. śląskie ; okręg) – mapy topograficzne

912(438)SL  
b23661720

756/2009

### **Częstochowa. 1:20 000**

Częstochowa ; Kłobuck, Lubliniec, Radomsko : plany miast 1:20 000 / oprac. Polskie Przedsiębiorstwo Wydawnictw Kartograficznych im. E. Romera ; red.: Beata Konopska, Michał Starzewski ; zespół red. Jarosław Jakubiak [et al.]. – Wyd. 6, aktual. planu zakończono we wrześniu 2007 roku. – Skala 1:20 000. – Warszawa : PPWK, 2008. – 4 mapy na 1 ark. : dwustronny, kolor. ; ark. pap. 66x96 cm, złoż. 22x12 cm.

Tyt. panelowy. – Data wyd. z CIP. – Rzeźba terenu: punkty wysokości. – Mapy poboczne: Okolice Częstochowy - Atrakcje turystyczne, 1:700 000, 21x23 cm; Okolice Częstochowy [mapa samochodowa], 1:250 000, 21x23 cm; Centrum miasta [Częstochowa], 1:10 000, 21x35 cm. – Verso: indeksy ulic, inform. adresowy do każdego z miast. – COPERNICUS - logo handlowe PPWK. – Nr kat. 51-109-70-04. – Cop. by Polskie Przedsiębiorstwo Wydawnictw Kartograficznych im. E. Romera S.A. – Treść mapy i tekst w jęz. pol., legenda także w jęz. ang. i niem.

ISBN 978-83-7539-296-8

1. Częstochowa (woj. śląskie) – mapy 2. Kłobuck (woj. śląskie) – mapy 3. Lubliniec (woj. śląskie) – mapy 4. Radomsko (woj. łódzkie) – mapy 5. Częstochowa (woj. śląskie ; okręg) – mapy turystyczne 6. Częstochowa (woj. śląskie ; okręg) – mapy drogowe 7. Częstochowa (woj. śląskie) – Centrum – mapy

912(438)SL+912(438)LD

b24326665

757/2009

### **Częstochowa. 1:20 000**

Częstochowa ; Kłobuck, Lubliniec, Radomsko : plany miast 1:20 000 / oprac. Polskie Przedsiębiorstwo Wydawnictw Kartograficznych im. E. Romera ; red.: Beata Konopska, Michał Starzewski ; zespół red.: Jarosław Jakubiak [et al.]. – Wyd. 6, aktual. planu zakończono we wrześniu 2007 roku. – Skala 1:20 000. – Warszawa : PPWK, 2008. – 4 mapy na 1 ark. : dwustronny, kolor. ; ark. pap. 66x96 cm, złoż. 22x12 cm.

Tyt. panelowy. – Data wyd. z CIP – Rzeźba terenu: punkty wysokości. – Mapy poboczne: Okolice Częstochowy - Atrakcje turystyczne, 1:700 000, 21x23 cm; Okolice Częstochowy [mapa samochodowa], 1:250 000, 21x23 cm; Centrum miasta [Częstochowa], 1:10 000, 21x35 cm. – Verso: indeksy ulic, inform. adresowy. – COPERNICUS - logo handlowe PPWK. – Nr kat. 51-109-70-03. – Cop. by Polskie Przedsiębiorstwo Wydawnictw Kartograficznych im. E. Romera S.A. – Treść mapy i tekst w jęz. pol., legenda także w jęz. ang. i niem.

ISBN 978-83-7539-064-3

1. Częstochowa (woj. śląskie) – mapy 2. Kłobuck (woj. śląskie) – mapy 3. Lubliniec (woj. śląskie) – mapy 4. Radomsko (woj. łódzkie) – mapy 5. Częstochowa (woj. śląskie ; okręg) – mapy turystyczne 6. Częstochowa (woj. śląskie ; okręg) – mapy drogowe 7. Częstochowa (woj. śląskie) – Centrum – mapy

912(438)SL

b20797138

758/2009

### **Częstochowa. [ca 1:21 500]**

Częstochowa : plan miasta / [Geoplan spółka z o.o.]. – Ed. 4. – [Skala ca 1:21 500]. – Bielsko-Biała : Geoplan, [2009]. – 1 mapa : kolor. ; 79x86 cm.

Tyt. znad mapy. – Rzeźba terenu: punkty wysokości. – Mapa poboczna: [Częstochowa] Centrum, 1:10 000, 21x27 cm. – Recto: indeks ulic, wokół planu reklamy firm. – Dok. kartogr. w jęz. pol.

1. Częstochowa (woj. śląskie) – mapy

912(438)SL

b24031574

759/2009

### **Gliwice. 1:20 000**

Gliwice ; Zabrze : plany miast 1:20 000 / oprac. Polskie Przedsiębiorstwo Wydawnictw Kartograficznych im. E. Romera S.A. ; red.: Beata Konopska, Michał Starzewski ; zespół red.: Jacek Sawicki [et al.]. – Wyd. 5, aktual. planu zakończono w listopadzie 2007 r. / red. wyd.: Agnieszka Kalinowska, Michał Pyrko, Wojciech Nerlo. – Skala 1:20 000. – Warszawa : PPWK, 2008. – 2 mapy na 1 ark. : dwustronny, kolor. ; ark. pap. 96x66 cm, złoż. 22x12 cm.

Tyt. panelowy. – Data wyd. z CIP – Mapy poboczne: [Gliwice] Centrum miasta, 1:10 000, 24x21 cm; [Zabrze] Centrum miasta, 1:10 000, 24x21 cm. – Recto i verso: indeksy ulic. – COPERNICUS - logo handlowe PPWK. – Nr kat. 51-115-21-05. – Cop. by PPWK S.A. im. E. Romera. – Treść mapy w jęz. pol., legenda także w jęz. ang., niem. i fr.

ISBN 978-83-7539-178-7

1. Gliwice (woj. śląskie) – mapy 2. Zabrze (woj. śląskie) – mapy

912(438)SL

b22167419

760/2009

### **Gliwice. 1:25 000**

Gliwice : plan miasta 1:25 000 = city plan = Stadtplan / Wydawnictwo Witański ; red. Aleksandra Domeradzka. – Wyd. spec. - 2008. – Skala 1:25 000. – Katowice : Wydawnictwo Witański, 2008. – 1 mapa : kolor. ; ark. pap. 70x50 cm, złoż. 25x14 cm.

Tyt. panelowy. – Mapa poboczna: Gliwice Centrum, 1:10 000, 19x19 cm. – Verso: indeks ulic, inform. teled adresowy, inform. turyst. z fot. – Cop. 2002-2008 Wydawnictwo Witański. – Treść mapy w jęz. pol., legenda i tekst także w jęz. ang. i niem.

ISBN 978-83-87502-95-9

1. Gliwice (woj. śląskie) – mapy

912(438)SL

b24326653

761/2009

### **Goczałkowice-Zdrój (gmina). 1:12 000**

Goczałkowice Zdrój : plan gminy 1:12 000 / Wydawnictwo Kartograficzne Witański ; red.: Wojtek Broł, Jan Jajeńnica. – Skala 1:12 000. – Katowice : Wydawnictwo Witański, 2008. – 1 mapa : kolor. ; ark. pap. 42x59 cm, złoż. 21x12 cm.

Tyt. panelowy. – Rzeźba terenu: poziomice, punkty wysokości. – Mapy poboczne: Centrum Zdroju, 1:5 000, 12x11 cm; [Okolice Goczałkowic-Zdroju, ca 1:300 000], 20x17 cm. – Verso: indeks ulic, inform. turyst.-krajozn. z fot. – Wydano nakładem Urzędu Gminy Goczałkowice-Zdrój. – Cop. 2008 Wydawnictwo Witański. – Treść mapy w jęz. pol., legenda także w jęz. ang. i niem.

ISBN 978-83-87502-61-4

1. Goczałkowice-Zdrój (woj. śląskie ; okręg) – mapy 2. Goczałkowice-Zdrój (woj. śląskie) – mapy

912(438)SL

b24326999

762/2009

**Istebna (okolice).** 1:30 000

Istebna, Jaworzynka, Koniaków i okolice : skala 1:30 000 / Studio Wydawnicze PLAN ; red. Grzegorz Zwoliński ; teksty Kazimierz Dura ; kartogr. Alicja Worek [et al.]. – Wyd. 2. – Skala 1:30 000. – Wrocław : Studio PLAN, 2009. – 1 mapa : kolor. ; ark. pap. 47x67 cm, złoż. 24x11 cm.

Tyt. panelowy. – Rzeźba terenu: poziomice, punkty wysokości, sygnatury skał. – Verso: inform. turyst.-krajozn. z fot. – Galileos - logo handlowe. – Nr katalogowy 02-09-74. – Dok. kartogr. w jęz. pol.

ISBN 978-83-61829-20-1

1. Istebna (woj. śląskie ; okręg) – mapy turystyczne 2. Jaworzynka (woj. śląskie ; okręg) – mapy turystyczne 3. Koniaków (woj. śląskie ; okręg) – mapy turystyczne

912(438)SL

b24427834

763/2009

**Katowice.** 1:10 000

Katowice-Giszowiec / oprac. topogr. 2005 r. ; oprac. kartogr. 2005 r. ; wyk. - konsorcjum w składzie: OPGK w Krakowie Sp. z o.o.; WPG S.A., Warszawa. – Skala 1:10 000 ; współrzędne prostokątne w ukł. "1992", współrzędne geograficzne geodezyjne w ukł. EUREF-89, elipsoida GRS-80 (E 19°03'45"-E 19°07'30"/N 50°15'00"-N 50°12'30"). – Warszawa : Główny Geodeta Kraju, 2008 ([Warszawa] : WZKart.). – 1 mapa : kolor. ; 48x47 cm.

(Mapa topograficzna Polski w standardzie TBD 1:10 000. Ukł. 1992 ; M-34-63-A-c-2).

[zob. Skorowidz mapy topograficznej Polski 1:10 000](#)

Tyt. znad ramki mapy. – Instrukcja do mapy sporządzona przez GUGiK. – Poziom odniesienia wysokości Kronsztadt-86. – Rzeźba terenu: poziomice, punkty wysokości. – Objaśnienie znaków na lewym marginesie. – Na dolnym marginesie podział administracyjny. – [Współfinansowanie Urząd Marszałkowski] Województwo Śląskie. – Cop. Główny Geodeta Kraju. – Dok. kartogr. w jęz. pol.

ISBN 978-83-239-9047-5

1. Katowice (woj. śląskie) – Giszowiec – mapy topograficzne

912(438)SL

b23661999

764/2009

**Katowice.** 1:10 000

Katowice-Murcki / oprac. topogr. 2005 r. ; oprac. kartogr. 2005 r. ; wyk. - konsorcjum w składzie: OPGK w Krakowie Sp. z o.o.; WPG S.A., Warszawa. – Skala 1:10 000 ; współrzędne prostokątne w ukł. "1992", współrzędne geograficzne geodezyjne w ukł. EUREF-89, elipsoida GRS-80 (E 19°00'00"-E 19°03'45"/N 50°12'30"-N 50°10'00"). – Warszawa : Główny Geodeta Kraju, 2008 ([Warszawa] : WZKart.). – 1 mapa : kolor. ; 48x47 cm.

(Mapa topograficzna Polski w standardzie TBD 1:10 000. Ukł. 1992 ; M-34-63-A-c-3).

[zob. Skorowidz mapy topograficznej Polski 1:10 000](#)

Tyt. znad ramki mapy. – Instrukcja do mapy sporządzona przez GUGiK. – Poziom odniesienia wysokości Kronsztadt-86. – Rzeźba terenu: poziomice, punkty wysokości. – Objaśnienie znaków na lewym marginesie. – Na dolnym marginesie podział administracyjny. – [Współfinansowanie Urząd Marszałkowski] Województwo Śląskie. – Cop. Główny Geodeta Kraju. – Dok. kartogr. w jęz. pol.

ISBN 978-83-239-9048-2

1. Katowice (woj. śląskie) – Murcki – mapy topograficzne

912(438)SL

b23657716

765/2009

**Katowice.** 1:10 000

Katowice-Os. Paderewskiego / oprac. topogr. 2005 r. ; oprac. kartogr. 2005 r. ; wyk. - konsorcjum w składzie: OPGK w Krakowie Sp. z o.o.; WPG S.A., Warszawa. – Skala 1:10 000 ; współrzędne prostokątne w ukł. "1992", współrzędne geograficzne geodezyjne w ukł. EUREF-89, elipsoida GRS-80 (E 19°00'00"-E 19°03'45"/N 50°15'00"-N 50°12'30"). – Warszawa : Główny Geodeta Kraju, 2008 ([Warszawa] : WZKart.). – 1 mapa : kolor. ; 48x47 cm.

(Mapa topograficzna Polski w standardzie TBD 1:10 000. Ukł. 1992 ; M-34-63-A-c-1).

[zob. Skorowidz mapy topograficznej Polski 1:10 000](#)

Tyt. znad ramki mapy. – Instrukcja do mapy sporządzona przez GUGiK. – Poziom odniesienia wysokości Kronsztadt-86. – Rzeźba terenu: poziomice, punkty wysokości. – Objaśnienie znaków na lewym marginesie. – Na dolnym marginesie podział administracyjny. – [Współfinansowanie Urząd Marszałkowski] Województwo Śląskie. – Cop. Główny Geodeta Kraju. – Dok. kartogr. w jęz. pol.

ISBN 978-83-239-9046-8

1. Katowice (woj. śląskie) – Osiedle Paderewskiego – mapy topograficzne

912(438)SL

b2366194x

766/2009

**Katowice.** 1:10 000

Katowice-Szopienice / oprac. topogr. 2005 r. ; oprac. kartogr. 2005 r. ; wyk. - konsorcjum w składzie: OPGK w Krakowie Sp. z o.o.; WPG S.A., Warszawa. – Skala 1:10 000 ; współrzędne prostokątne w ukł. "1992", współrzędne geograficzne geodezyjne w ukł. EUREF-89, elipsoida GRS-80 (E 19°03'45"-E 19°07'30"/N 50°17'30"-N 50°15'00"). – Warszawa : Główny Geodeta Kraju, 2008 ([Warszawa] : WZKart.). – 1 mapa : kolor. ; 48x47 cm.

(Mapa topograficzna Polski w standardzie TBD 1:10 000. Ukł. 1992 ; M-34-63-A-a-4).

[zob. Skorowidz mapy topograficznej Polski 1:10 000](#)

Tyt. znad ramki mapy. – Instrukcja do mapy sporządzona przez GUGiK. – Poziom odniesienia wysokości Kronsztadt-86. – Rzeźba terenu: poziomice, punkty wysokości. – Objaśnienie znaków na lewym marginesie. – Na dolnym marginesie podział administracyjny. – [Współfinansowanie Urząd Marszałkowski] Województwo Śląskie. – Cop. Główny Geodeta Kraju. – Dok. kartogr. w jęz. pol.

ISBN 978-83-239-9043-7

1. Katowice (woj. śląskie) – Szopienice – mapy topograficzne

912(438)SL

b23661884

767/2009

### **Katowice.** 1:10 000

Katowice-Śródmieście / oprac. topogr. 2005 r.; oprac. kartogr. 2005 r.; wyk. - konsorcjum w składzie: OPGK w Krakowie Sp. z o.o.; WPG S.A., Warszawa. – Skala 1:10 000; współrzędne prostokątne w ukł. "1992", współrzędne geograficzne geodezyjne w ukł. EUREF-89, elipsoida GRS-80 (E 19°00'00"-E 19°03'45"/N 50°17'30"-N 50°15'00"). – Warszawa : Główny Geodeta Kraju, 2008 ([Warszawa : WZKart.]. – 1 mapa : kolor. ; 48x47 cm.

(Mapa topograficzna Polski w standardzie TBD 1:10 000. Ukł. 1992; M-34-63-A-a-3).

zob. [Skorowidz mapy topograficznej Polski 1:10 000](#)

Tyt. znad ramki mapy. – Instrukcja do mapy sporządzona przez GUGiK. – Poziom odniesienia wysokości Kronsztadt-86. – Rzeźba terenu: poziomice, punkty wysokości. – Objaśnienie znaków na lewym marginesie. – Na dolnym marginesie podział administracyjny. – [Współfinansowanie Urząd Marszałkowski] Województwo Śląskie. – Cop. Główny Geodeta Kraju. – Dok. kartogr. w jęz. pol.

ISBN 978-83-239-9042-0

1. Katowice (woj. śląskie) – Śródmieście – mapy topograficzne

912(438)SL

b23661859

768/2009

### **Katowice.** 1:17 500

Górnośląski Okręg Przemysłowy : atlas aglomeracji 1:17 500 = City Atlas of the Upper Silesian Industrial District = Städteatlas Oberschlesisches Industriegebiet / oprac. Polskie Przedsiębiorstwo Wydawnictw Kartograficznych im. E. Romera, S.A. ; red.: Beata Konopska, Michał Starzewski ; zespół red.: Wojciech Nerlo [et al.] ; zespół inform. geogr.: Jacek Ruciński [et al.]. – Wyd. 5 = 5 Edition = 5 Ausgabe. – Skala 1:17 500. – Warszawa : PPWK, 2008. – 1 atlas (s. tekst I-III, mapy IV-XIII, 1-225, indeks 226-268) : kolor. ; 25 cm, skoroszyt.

Data wyd. z CIP. – Rzeźba terenu: punkty wysokości. – Spis ulic. – Atlas składa się z: Górnośląski Okręg Przemysłowy, 1:250 000; Tranzyt przez Górnośląski Okręg Przemysłowy, 1:250 000; 5 planów centrum, 1:10 000; Atlas aglomeracji GOP, 1:17 500. – COPERNICUS - logo handlowe PPWK. – Nr kat. 52-004-21-03. – Cop. by PPWK S.A. – Atlas w jęz. pol., legenda także w jęz. ang. i niem.

ISBN 978-83-7539-100-8

1. Katowice (woj. śląskie ; okręg) – mapy

912(438)SL

b22171873

769/2009

### **Katowice.** 1:20 000

Katowice : Czeladź, Mysłowice, Siemianowice Śl. : plany miast 1:20 000 / oprac. Polskie Przedsiębiorstwo Wydawnictw Kartograficznych im. E. Romera S.A. ; red.: Beata Konopska, Michał Starzewski ; zespół red.: Małgorzata Basińska [et al.]. – Wyd. 2, oprac. planu zakończono w grudniu 2007 r. – Skala 1:20 000. – Warszawa : PPWK, 2008. – 1 mapa : dwustronny, kolor. ; ark. pap. 66x96 cm, złoż. 22x12 cm.

Tyt. panelowy. – Data wyd. z CIP. – Rzeźba terenu: punkty wysokości. – Mapy poboczne w skali 1:20 000: Czeladź, 21x23 cm; Mysłowice, 43x23 cm; Siemianowice Śl. 21x23 cm oraz [Katowice] Centrum miasta, 1:10 000, 29x23 cm; Okolice Katowic, 1:250 000, 21x23 cm. – Verso: inform. adresowy, indeks ulic. – COPERNICUS - logo handlowe PPWK. – Nr kat. 51-122-70-02. – Cop. by PPWK S.A. – Treść mapy w jęz. pol., legenda także w jęz. ang. i niem.

ISBN 978-83-7539-130-5

1. Katowice (woj. śląskie) – mapy 2. Czeladź (woj. śląskie) – mapy 3. Mysłowice (woj. śląskie) – mapy 4. Siemianowice Śląskie (woj. śląskie) – mapy 5. Katowice (woj. śląskie) – Centrum – mapy 6. Katowice (woj. śląskie ; okręg) – mapy

912(438)SL

b22167328

770/2009

### **Katowice.** 1:20 000

Katowice : Czeladź, Mysłowice, Siemianowice Śl. : plany miast 1:20 000 / oprac. Polskie Przedsiębiorstwo Wydawnictw Kartograficznych im. E. Romera S.A. ; red.: Beata Konopska, Michał Starzewski ; zespół red.: Małgorzata Basińska [et al.]. – Wyd. 2, oprac. planu zakończono w grudniu 2007 r. – Skala 1:20 000. – Warszawa : PPWK, 2008. – 1 mapa : dwustronny, kolor. ; ark. pap. 66x96 cm, złoż. 22x12 cm, laminowany.

Tyt. panelowy. – Data wyd. z CIP. – Rzeźba terenu: punkty wysokości. – Mapy poboczne w skali 1:20 000: Czeladź, 21x23 cm; Mysłowice, 43x23 cm; Siemianowice Śl. 21x23 cm oraz [Katowice] Centrum miasta, 1:10 000, 29x23 cm; Okolice Katowic, 1:250 000, 21x23 cm. – Verso: inform. adresowy, indeks ulic. – COPERNICUS - logo handlowe PPWK. – Nr kat. 51-122-55-01. – Cop. by PPWK S.A. – Treść mapy w jęz. pol., legenda także w jęz. ang. i niem.

ISBN 978-83-7539-153-4

1. Katowice (woj. śląskie) – mapy 2. Czeladź (woj. śląskie) – mapy 3. Mysłowice (woj. śląskie) – mapy 4. Siemianowice Śląskie (woj. śląskie) – mapy 5. Katowice (woj. śląskie) – Centrum – mapy 6. Katowice (woj. śląskie ; okręg) – mapy

912(438)SL

b22167262

771/2009

**Katowice.** 1:20 000

Katowice : plan miasta : skala 1:20 000 / [Geoplan Spółka z o.o.]. – Ed. 4. – Skala 1:20 000. – Bielsko-Biała : Geoplan, [2009]. – 1 mapa : kolor. ; 73x76 cm.

Tyt. znad mapy. – Rzeźba terenu: punkty wysokości. – Recto: indeks ulic, wokół planu reklamy firm. – Dok. kartogr. w jęz. pol.

1. Katowice (woj. śląskie) – mapy

912(438)SL

b24031100

772/2009

**Katowice.** 1:20 000

Katowice : plan miasta : skala 1:20 000 = city plan = Stadtplan = plan de la ville / DAUNPOL sp. z o.o. Wydawnictwo Kartograficzne. – Skala 1:20 000. – Warszawa : DAUNPOL, [2009]. – 1 mapa : kolor. ; 97x66 cm, złoż. 25x13 cm.

Tyt. panelowy. – Rzeźba terenu: punkty wysokości. – Mapy poboczne: Katowice Centrum, 1:10 000, 34x23 cm; Okolice Katowic, 1:275 000, 34x29 cm. – Verso: indeks ulic, inform. teleadresowy, trasy komunikacji miejskiej. – PILOT - logo handlowe DAUNPOL. – Cop. DAUNPOL sp. z o.o. Wydawnictwo Kartograficzne. – Treść mapy w jęz. pol., legenda także w jęz. ang., niem. i fr.

ISBN 978-83-7475-122-3

1. Katowice (woj. śląskie) – mapy 2. Katowice (woj. śląskie) – Centrum – mapy 3. Katowice (woj. śląskie ; okręg) – mapy turystyczne

912(438)SL

b23929625

773/2009

**Katowice.** 1:20 000

Katowice : plan miasta 1:20 000 / oprac. Polskie Przedsiębiorstwo Wydawnictwo Kartograficznych im. E. Romera, S.A. ; red.: Beata Konopska, Michał Starzewski ; zespół red.: Małgorzata Basińska, Wojciech Nerlo, Marek Rygielski. – Wyd. 4. – Skala 1:20 000. – Warszawa : PPWK, 2008. – 1 mapa : kolor. ; 68x46 cm, złoż. 17x10 cm.

(Wygodny Format).

Tyt. panelowy. – Data wyd. z CIP – Rzeźba terenu: punkty wysokości. – Mapa poboczna: Centrum miasta, 1:8 000, 33x27 cm. – Verso: inform. adresowy, indeks ulic. – COPERNICUS - logo handlowe PPWK. – Nr kat. 51-122-90-04. – Cop. by PPWK S.A. – Treść mapy w jęz. pol., legenda także w jęz. ang. i niem.

ISBN 978-83-7539-145-9

1. Katowice (woj. śląskie) – mapy 2. Katowice (woj. śląskie) – Centrum – mapy

912(438)SL

b22343805

774/2009

**Katowice (okolice).** 1:50 000

Okręg katowicki : mapa samochodowo-krajoznawcza : skala 1:50 000 / Wydawnictwo Witański. – Wyd. 16. – Skala 1:50 000. – Katowice : Wydawnictwo Witański, 2008. – 1 mapa : kolor. ; ark. pap. 68x98 cm, złoż. 25x14 cm.

Tyt. panelowy. – Mapa poboczna: Katowice Centrum, 1:10 000, 25x14 cm. – Verso: indeks ulic. – Cop. 1993-2008 Wydawnictwo Witański. – Treść mapy w jęz. pol., legenda także w jęz. ang. i niem.

ISBN 978-83-87502-90-4

1. Katowice (woj. śląskie ; okręg) – mapy drogowe 2. Katowice (woj. śląskie ; okręg) – mapy turystyczne

912(438)SL

b24326392

775/2009

**Kruszyna (gmina).** 1:25 000

Gmina Kruszyzna : mapa turystyczna : skala 1:25 000 / AZYMUT Wydawnictwo Kartograficzne ; red. i oprac. aut.: Paweł Szymczak, Bożena Szymczak ; współpr. Mariusz Kubiak. – Skala 1:25 000. – Łódź : Azymut Wydaw., 2008. – 1 mapa : kolor. ; 48x57 cm, złoż. 16x10 cm.

Tyt. panelowy. – Verso: inform. turyst.-krajozn., fot. – Rzeźba terenu: poziomice, punkty wysokości. – Oznaczono drogi polne i leśne oraz linie oddziałowe i numery oddziałów. – Mapa poboczna: [Okolice Częstochowy], 1:750 000, 16x9 cm. – Mapa oprac. na zlecenie Urzędu Gminy w Kruszyźnie. – Cop. AZYMUT. – Dok. kartogr. w jęz. pol.

ISBN 978-83-60811-07-8

1. Kruszyzna (woj. śląskie) – mapy turystyczne 2. Kruszyzna (woj. śląskie ; okręg) – mapy turystyczne 3. Częstochowa (woj. śląskie ; okręg) – mapy drogowe

912(438)SL

b20788940

776/2009

**Lubliniec.** 1:10 000

Lubliniec : plan miasta : skala 1:10 000 / oprac. Urząd Miejski w Lublińcu ; Studio Plan ; red. Grzegorz Zwoliński ; teksty Rafał Gbur ; kartogr.: Kazimierz Dura, Stanisław Namysł, Monika Sibielec. – Wyd. 2. – Skala 1:10 000. – Wrocław : Studio PLAN, 2009. – 1 mapa : kolor. ; ark. pap. 47x66 cm, złoż. 24x12 cm.

Tyt. panelowy. – Rzeźba terenu: poziomice. – Mapy poboczne: Centrum, [ca 1:8 500], 13x12 cm; Dzielnica Kokotek, 1:20 000 [i.e. ca 1:22 000], 16x33 cm. – Błędnie opisane podziałki liniowe na mapach pobocznych. – Recto: indeks ulic. – Verso: inform. turyst.-krajozn. z fot. – Treść mapy w jęz. pol., legenda i tekst także w jęz. ang.

ISBN 978-83-61829-05-8

1. Lubliniec (woj. śląskie) – mapy

912(438)SL

b2441525x

777/2009



### **Malinowice (okolice).** 1:10 000

Malinowice / oprac. topogr. 2005 r ; oprac. kartogr. 2005 r ; wyk. - konsorcjum w składzie: OPGK w Krakowie Sp. z o.o.; WPG S.A., Warszawa. – Skala 1:10 000 ; współrzędne prostokątne w ukł. "1992", współrzędne geograficzne geodezyjne w ukł. EUREF-89, elipsoida GRS-80 (E 19°07'30"-E 19°11'15"/N 50°25'00"-N 50°22'30"). – Warszawa : Główny Geodeta Kraju, 2008 ([Warszawa] : WZKart.). – 1 mapa : kolor ; 48x47 cm.

(Mapa topograficzna Polski w standardzie TBD 1:10 000. Ukł. 1992 ; M-34-51-C-d-1).

[zob. Skorowidz mapy topograficznej Polski 1:10 000](#)

Tyt. znad ramki mapy. – Instrukcja do mapy sporządzona przez GUGiK. – Poziom odniesienia wysokości Kronsztadt-86. – Rzeźba terenu: poziomice, punkty wysokości. – Objaśnienie znaków na lewym marginesie. – Na dolnym marginesie podział administracyjny. – [Współfinansowanie Urząd Marszałkowski] Województwo Śląskie. – Cop. Główny Geodeta Kraju. – Dok. kartogr. w jęz. pol.

ISBN 978-83-239-9038-3

1. Malinowice (woj. śląskie ; okręg) – mapy topograficzne

912(438)SL

b23662001

778/2009

### **Mysłowice.** 1:10 000

Mysłowice-Brzezinka / oprac. topogr. 2005 r ; oprac. kartogr. 2005 r ; wyk. - konsorcjum w składzie: OPGK w Krakowie Sp. z o.o.; WPG S.A., Warszawa. – Skala 1:10 000 ; współrzędne prostokątne w ukł. "1992", współrzędne geograficzne geodezyjne w ukł. EUREF-89, elipsoida GRS-80 (E 19°07'30"-E 19°11'15"/N 50°12'30"-N 50°10'00"). – Warszawa : Główny Geodeta Kraju, 2008 ([Warszawa] : WZKart.). – 1 mapa : kolor ; 48x47 cm.

(Mapa topograficzna Polski w standardzie TBD 1:10 000. Ukł. 1992 ; M-34-63-A-d-3).

[zob. Skorowidz mapy topograficznej Polski 1:10 000](#)

Tyt. znad ramki mapy. – Instrukcja do mapy sporządzona przez GUGiK. – Poziom odniesienia wysokości Kronsztadt-86. – Rzeźba terenu: poziomice, punkty wysokości. – Objaśnienie znaków na lewym marginesie. – Na dolnym marginesie podział administracyjny. – [Współfinansowanie Urząd Marszałkowski] Województwo Śląskie. – Cop. Główny Geodeta Kraju. – Dok. kartogr. w jęz. pol.

ISBN 978-83-239-9051-2

1. Mysłowice (woj. śląskie) – Brzezinka – mapy topograficzne

912(438)SL

b23657868

779/2009

### **Mysłowice.** 1:10 000

Mysłowice-Wesoła / oprac. topogr. 2005 r ; oprac. kartogr. 2005 r ; wyk. - konsorcjum w składzie: OPGK w Krakowie Sp. z o.o.; WPG S.A., Warszawa. – Skala 1:10 000 ; współrzędne prostokątne w ukł. "1992", współrzędne geograficzne geodezyjne w ukł. EUREF-89, elipsoida GRS-80 (E 19°03'45"-E 19°07'30"/N 50°12'30"-N 50°10'00"). – Warszawa : Główny Geodeta Kraju, 2008 ([Warszawa] : WZKart.). – 1 mapa : kolor ; 48x47 cm.

(Mapa topograficzna Polski w standardzie TBD 1:10 000. Ukł. 1992 ; M-34-63-A-c-4).

[zob. Skorowidz mapy topograficznej Polski 1:10 000](#)

Tyt. znad ramki mapy. – Instrukcja do mapy sporządzona przez GUGiK. – Poziom odniesienia wysokości Kronsztadt-86. – Rzeźba terenu: poziomice, punkty wysokości. – Objaśnienie znaków na lewym marginesie. – Na dolnym marginesie podział administracyjny. – [Współfinansowanie Urząd Marszałkowski] Województwo Śląskie. – Cop. Główny Geodeta Kraju. – Dok. kartogr. w jęz. pol.

ISBN 978-83-239-9049-9

1. Mysłowice (woj. śląskie) – Wesoła – mapy topograficzne

912(438)SL

b23657960

780/2009

### **Mysłowice (okolice).** 1:10 000

Mysłowice / oprac. topogr. 2005 r ; oprac. kartogr. 2005 r ; wyk. - konsorcjum w składzie: OPGK w Krakowie Sp. z o.o.; WPG S.A., Warszawa. – Skala 1:10 000 ; współrzędne prostokątne w ukł. "1992", współrzędne geograficzne geodezyjne w ukł. EUREF-89, elipsoida GRS-80 (E 19°07'30"-E 19°11'15"/N 50°15'00"-N 50°12'30"). – Warszawa : Główny Geodeta Kraju, 2008 ([Warszawa] : WZKart.). – 1 mapa : kolor ; 48x47 cm.

(Mapa topograficzna Polski w standardzie TBD 1:10 000. Ukł. 1992 ; M-34-63-A-d-1).

[zob. Skorowidz mapy topograficznej Polski 1:10 000](#)

Tyt. znad ramki mapy. – Instrukcja do mapy sporządzona przez GUGiK. – Poziom odniesienia Kronsztadt-86. – Rzeźba terenu: poziomice, punkty wysokości. – Objaśnienie znaków na lewym marginesie. – Na dolnym marginesie podział administracyjny. – Cop. Główny Geodeta Kraju. – Dok. kartogr. w jęz. pol.

ISBN 978-83-239-9050-5

1. Mysłowice (woj. śląskie ; okręg) – mapy topograficzne

912(438)SL

b23657728

781/2009

### **Psary (okolice).** 1:10 000

Psary / oprac. topogr. 2005 r ; oprac. kartogr. 2005 r ; wyk. - konsorcjum w składzie: OPGK w Krakowie Sp. z o.o.; WPG S.A., Warszawa. – Skala 1:10 000 ; współrzędne prostokątne w ukł. "1992", współrzędne geograficzne geodezyjne w ukł. EUREF-89, elipsoida GRS-80 (E 19°03'45"-E 19°07'30"/N 50°25'00"-N 50°22'30"). – Warszawa : Główny Geodeta Kraju, 2008 ([Warszawa] : WZKart.). – 1 mapa : kolor ; 48x47 cm.



(Mapa topograficzna Polski w standardzie TBD 1:10 000. Ukł. 1992 ; M-34-51-C-c-2).

[zob. Skorowidz mapy topograficznej Polski 1:10 000](#)

Tyt. znad ramki mapy. – Instrukcja do mapy sporządzona przez GUGiK. – Poziom odniesienia wysokości Kronsztadt-86. – Rzeźba terenu: poziomice, punkty wysokości. – Objaśnienie znaków na lewym marginesie. – Na dolnym marginesie podział administracyjny. – [Współfinansowanie Urząd Marszałkowski Województwo Śląskie. – Cop. Główny Geodeta Kraju. – Dok. kartogr. w jęz. pol.

ISBN 978-83-239-9035-2

1. Psary (woj. śląskie, pow. Będzin ; okręg) – mapy topograficzne

912(438)SL

b23658071

782/2009

### **Rogoźnik (okolice). 1:10 000**

Rogoźnik / oprac. topogr. 2005 r. ; oprac. kartogr. 2005 r. ; wyk. - konsorcjum w składzie: OPGK w Krakowie Sp. z o.o.; WPG S.A., Warszawa. – Skala 1:10 000 ; współrzędne prostokątne w ukł. "1992", współrzędne geograficzne geodezyjne w ukł. EUREF-89, elipsoida GRS-80 (E 19°00'00"-E 19°03'45"/N 50°25'00"-N 50°22'30"). – Warszawa : Główny Geodeta Kraju, 2008 ([Warszawa] : WZKart.). – 1 mapa : kolor ; 48x47 cm.

(Mapa topograficzna Polski w standardzie TBD 1:10 000. Ukł. 1992 ; M-34-51-C-c-1).

[zob. Skorowidz mapy topograficznej Polski 1:10 000](#)

Tyt. znad ramki mapy. – Instrukcja do mapy sporządzona przez GUGiK. – Poziom odniesienia wysokości Kronsztadt-86. – Rzeźba terenu: poziomice, punkty wysokości. – Objaśnienie znaków na lewym marginesie. – Na dolnym marginesie podział administracyjny. – [Współfinansowanie Urząd Marszałkowski Województwo Śląskie. – Cop. Główny Geodeta Kraju. – Dok. kartogr. w jęz. pol.

ISBN 978-83-239-9034-5

1. Rogoźnik (woj. śląskie ; okręg) – mapy topograficzne

912(438)SL

b23658277

783/2009

### **Rybnik. 1:25 000**

Rybnik : plan miasta : skala 1:25 000 / [Geoplan Sp. z o.o.]. – Ed. 2. – Skala 1:25 000. – Bielsko-Biała : Geoplan, [2009]. – 1 mapa : kolor ; 67x62 cm.

Tyt. znad mapy. – Rzeźba terenu: punkty wysokości. – Mapa poboczna: [Rybnik] Centrum, 1:10 000, 10x10 cm. – Recto: indeks ulic, wokół planu reklamy firm. – Dok. kartogr. w jęz. pol.

1. Rybnik (woj. śląskie) – mapy

912(438)SL

b24031318

784/2009

### **Rybnik (okolice). 1:50 000**

Okręg rybnicki : mapa samochodowo-krajoznawcza 1:50 000 / Wydawnictwo Witański. – Wyd. 6. – Skala 1:50 000. – Katowice : Wydawnictwo Witański, 2009. – 1 mapa : kolor ; 65x95 cm, złoż. 25x14 cm.

Tyt. panelowy. – Verso: spisy ulic wg miejscowości, inform. turyst.-krajozn. – Mapa poboczna: Rybnik Centrum, 1:10 000, 13x24 cm. – Cop. 1994-2009 Wydawnictwo Witański. – Treść mapy i tekst w jęz. pol., legenda także w jęz. ang. i niem.

ISBN 978-83-87502-75-1

1. Rybnik (woj. śląskie ; okręg) – mapy drogowe 2. Rybnik (woj. śląskie ; okręg) – mapy turystyczne 3. Rybnik (woj. śląskie) – mapy

912(438)SL

b24322465

785/2009

### **Siemianowice Śląskie (okolice). 1:10 000**

Siemianowice Śląskie / oprac. topogr. 2005 r. ; oprac. kartogr. 2005 r. ; wyk. - konsorcjum w składzie: OPGK w Krakowie Sp. z o.o.; WPG S.A., Warszawa. – Skala 1:10 000 ; współrzędne prostokątne w ukł. "1992", współrzędne geograficzne geodezyjne w ukł. EUREF-89, elipsoida GRS-80 (E 19°00'00"-E 19°03'45"/N 50°20'00"-N 50°17'30"). – Warszawa : Główny Geodeta Kraju, 2008 ([Warszawa] : WZKart.). – 1 mapa : kolor ; 49x47 cm.

(Mapa topograficzna Polski w standardzie TBD 1:10 000. Ukł. 1992 ; M-34-63-A-a-1).

[zob. Skorowidz mapy topograficznej Polski 1:10 000](#)

Tyt. znad ramki mapy. – Instrukcja do mapy sporządzona przez GUGiK. – Poziom odniesienia wysokości Kronsztadt-86. – Rzeźba terenu: poziomice, punkty wysokości. – Objaśnienie znaków na lewym marginesie. – Na dolnym marginesie podział administracyjny. – [Współfinansowanie Urząd Marszałkowski Województwo Śląskie. – Cop. Główny Geodeta Kraju. – Dok. kartogr. w jęz. pol.

ISBN 978-83-239-9040-6

1. Siemianowice Śląskie (woj. śląskie ; okręg) – mapy topograficzne

912(438)SL

b2365773x

786/2009

### **Sosnowiec. 1:20 000**

Sosnowiec ; Dąbrowa Górnicza : plany miast 1:20 000 / oprac. Polskie Przedsiębiorstwo Wydawnictw Kartograficznych im. E. Romera, S.A. ; red.: Beata Konopska, Michał Starzewski ; zespół red.: Romualda Szura [et al.]. – Wyd. 4, aktual. zakończono w maju 2008 r. / red. wyd. Mikołaj Cacopulos. – Skala 1:20 000. – Warszawa : PPWK, 2008. – 2 mapy na 1 ark. : dwustronny, kolor ; ark. pap. 66x96 cm, złoż. 22x12 cm.

Tyt. panelowy. – Data wyd. z CIP – Rzeźba terenu: punkty wysokości, sygnatury szczytów. – Recto i verso: spisy ulic. – COPERNICUS - logo handlowe PPWK. – Nr kat. 51-155-11-04. – Cop. by PPWK S.A. – Treść mapy w jęz. pol., legenda także w jęz. ang. i niem.

ISBN 978-83-7539-211-1

1. Sosnowiec (woj. śląskie) – mapy 2. Dąbrowa Górnicza (woj. śląskie) – mapy

912(438)SL

b23001148

787/2009

### **Sosnowiec (okolice). 1:10 000**

Sosnowiec / oprac. topogr. 2005 r.; oprac. kartogr. 2005 r.; wyk. - konsorcjum w składzie: OPGK w Krakowie Sp. z o.o.; WPG S.A., Warszawa. – Skala 1:10 000; współrzędne prostokątne w ukł. "1992", współrzędne geograficzne geodezyjne w ukł. EUREF-89, elipsoida GRS-80 (E 19°07'30"-E 19°11'15"/N 50°17'30"-N 50°15'00"). – Warszawa : Główny Geodeta Kraju, 2008 ([Warszawa] : WZKart.). – 1 mapa : kolor. ; 48x47 cm.

(Mapa topograficzna Polski w standardzie TBD 1:10 000. Ukł. 1992; M-34-63-A-b-3).

zob. Skorowidz mapy topograficznej Polski 1:10 000

Tyt. znad ramki mapy. – Instrukcja do mapy sporządzona przez GUGiK. – Poziom odniesienia wysokości Kronsztadt-86. – Rzeźba terenu: poziomice, punkty wysokości. – Objaśnienie znaków na lewym marginesie. – Na dolnym marginesie podział administracyjny. – [Współfinansowanie Urząd Marszałkowski] Województwo Śląskie. – Cop. Główny Geodeta Kraju. – Dok. kartogr. w jęz. pol.

ISBN 978-83-239-9045-1

1. Sosnowiec (woj. śląskie; okręg) – mapy topograficzne

912(438)SL

b23661975

788/2009

### **Szczyrk (okolice). 1:25 000**

Szczyrk i okolice : Szyndzielnia, Skrzyczne, Klimczok : skala 1:25 000 / Studio PLAN; kartogr.: Dariusz Wojciechowski [et al.]; teksty: Dariusz Wojciechowski, Kazimierz Dura. – Wyd. 2. – Skala 1:25 000. – Wrocław : Studio PLAN, 2009. – 1 mapa : kolor. ; 67x47 cm, złoż. 24x12 cm.

Tyt. panelowy. – Rzeźba terenu: poziomice, punkty wysokości. – Verso: spis ulic wg miast i gmin, inform. turyst.-krajozn. z fot. – Galileos - logo handlowe. – Nr katalogowy 02-09-80. – Mapa poboczna: Szczyrk [Centrum], 1:15 000, 11x13 cm. – Galileos - logo handlowe. – Nr katalogowy 02-09-80. – Dok. kartogr. w jęz. pol.

ISBN 978-83-61829-09-6

1. Szczyrk (woj. śląskie; okręg) – mapy 2. Szczyrk (woj. śląskie) – mapy 3. Szyndzielnia – mapy turystyczne 4. Skrzyczne – mapy turystyczne 5. Klimczok – mapy turystyczne 6. Park Krajobrazowy Beskidu Śląskiego – mapy turystyczne

912(438)SL

b24416253

789/2009

### **Śląskie, województwo. [ca 1:340 000]**

Województwo śląskie / Pergamena, Jan Zajac; projekt i oprac. graf. Kazimierz Kaliski, Ksawery Kaliski; skład i oprac. komputer. Ksawery Kaliski. – [Skala ca 1:340 000]. – Katowice : Pergamena, [2002]. – 1 mapa : kolor. ; ark. pap. 98x68 cm, na wałkach.

Tyt. z mapy. – Data wyd. ustalona z wydawcą. – Mapa stylizowana na mapę dawną, bogato zdobiona, z ozdobną pieczęcią lakową. – Wewnątrz ramki 4 ozdobne kartusze: tytuł, godło państwowe, 2 utwory poetyckie oraz róża wiatrów. – Po bokach mapy ozdobne pasy z herbami miast, powiatów i gmin. – Pod mapą panorama charakterystycznych obiektów i krajobrazów woj. śląskiego. – Cop. by Pergamena, Jan Zajac. – Dok. kartogr. w jęz. pol.

ISBN 83-914051-1-7

1. Śląskie, województwo (od 1999) – mapy ściennie

912(438)SL

b24030338

790/2009

### **Tarnowskie Góry. 1:20 000**

Tarnowskie Góry : plan miasta : skala 1:20 000 / [Geoplan Sp. z o.o.]. – Skala 1:20 000. – Bielsko-Biała : Geoplan, [2009]. – 1 mapa : kolor. ; 73x52 cm.

Tyt. znad mapy. – Rzeźba terenu: poziomice, punkty wysokości, rys. szczytów. – Mapa poboczna: [Tarnowskie Góry] Centrum, 1:10 000, 11x13 cm. – Recto: indeks ulic, wokół planu reklamy firm. – Dok. kartogr. w jęz. pol.

1. Tarnowskie Góry (woj. śląskie) – mapy

912(438)SL

b24174579

791/2009

### **Tychy. 1:18 000, 1:20 000**

Tychy : skala 1:18 000; Mikołów 1:20 000; Łaziska Górne 1:20 000 : plan miasta = city plan = Stadtplan = plan de la ville / Daunpol sp. z o.o. Wydawnictwo Kartograficzne. – Skala 1:18 000. – Skala 1:20 000. – Warszawa : DAUNPOL, 2008. – 3 mapy na 1 ark. : dwustronny, kolor. ; ark. pap. 59x84 cm, złoż. 24x13 cm.

Tyt. panelowy. – Rzeźba terenu: punkty wysokości. – Recto i verso: indeksy ulic. – PILOT - logo handlowe DAUNPOL. – Cop. DAUNPOL sp. z o.o. Wydawnictwo Kartograficzne. – Treść mapy w jęz. pol., legenda także w jęz. ang., niem. i fr.

ISBN 978-83-7475-357-9

1. Tychy (woj. śląskie) – mapy 2. Mikołów (woj. śląskie) – mapy 3. Łaziska Górne (woj. śląskie) – mapy

912(438)SL

b23885312

792/2009

**Ustroń.** 1:10 000, 1:25 000

Ustroń ; Wisła ; Szczyrk : plany miast 1:10 000 ; mapa okolic [Ustronia, Wisły i Szczyrku] w skali 1:25 000 / Polskie Przedsiębiorstwo Wydawnictw Kartograficznych im. E. Romera ; red.: Beata Konopska, Cezary Mazur, Michał Starzewski ; zespół red.: Jarosław Jakubiak [et al.]. – Wyd. 4. – Skala 1:10 000. – Skala 1:25 000. – Warszawa : PPWK, 2008. – 4 mapy na 1 ark. : dwustronny, kolor. ; ark. pap. 66x96 cm, złoż. 22x12 cm.

Tyt. panelowy. – Data wyd. z CIP. – Rzeźba terenu: poziomice, punkty wysokości, cieniowanie. – Recto: indeks ulic, inform. teleadresowy. – COPERNICUS - logo handlowe PPWK. – Nr kat. 51-164-11-04. – Cop. by PPWK S.A. – Treść mapy w jęz. pol., legenda także w jęz. ang., niem. i czes.

ISBN 978-83-7539-273-9

1. Ustroń (woj. śląskie) – mapy 2. Wisła (woj. śląskie) – mapy 3. Szczyrk (woj. śląskie) – mapy 4. Ustroń (woj. śląskie ; okręg) – mapy turystyczne 5. Wisła (woj. śląskie ; okręg) – mapy turystyczne 6. Szczyrk (woj. śląskie ; okręg) – mapy turystyczne 7. Park Krajobrazowy Beskidu Śląskiego – mapy turystyczne

912(438)SL

b23802340

793/2009

**Ustroń.** 1:25 000

Ustroń : turystyczny plan miasta 1:25 000 = City plan = Stadtplan = plán města / Wydawnictwo Witański. – Wyd. 6. – Skala 1:25 000. – Katowice : Wydawnictwo Witański, 2009. – 1 mapa : kolor. ; 69x49 cm, złoż. 25x14 cm.

Tyt. panelowy. – Rzeźba terenu: poziomice, punkty wysokości. – Mapy poboczne: Ustroń Centrum, 1:10 000, 24x24 cm; Ustroń [szlaki turyst.], 1:50 000, 26x20 cm. – Verso: indeks ulic i osiedli, inform. turyst.-krajozn. z fot. – Cop. 2003-2009 Wydawnictwo Witański. – Treść mapy w jęz. pol., legenda także w jęz. ang., niem. i czes.

ISBN 978-83-87502-71-3

1. Ustroń (woj. śląskie) – mapy turystyczne

912(438)SL

b24327207

794/2009

**Wilamowice (gmina).** 1:20 000

Wilamowice : mapa turystyczna gminy 1:20 000 / Wydawnictwo Witański ; red. Jan Jajeńnica, Wojtek Broł ; tekst i konsult. Eugeniusz Bilczewski. – Skala 1:20 000. – Katowice : Wydawnictwo Witański ; Wilamowice : Urząd Gminy, 2008. – 1 mapa : kolor. ; 55x49 cm, złoż. 25x14 cm.

Tyt. panelowy. – Rzeźba terenu: poziomice, punkty wysokości. – Mapa poboczna: Wilamowice Centrum, 1:10 000, 13x24 cm. – Verso: tekst inform. z fot. – Wydano nakładem Urzędu Gminy [Wilamowice]. – Cop. 2008 Wydawnictwo Witański. – Treść mapy w jęz. pol., legenda także w jęz. ang. i niem.

ISBN 978-83-87502-05-8

1. Wilamowice (woj. śląskie, pow. Bielsko-Biała ; okręg) – mapy turystyczne 2. Wilamowice (woj. śląskie, pow. Bielsko-Biała) – mapy

912(438)SL

b2432744x

795/2009

**Wilkowice (gmina).** 1:15 000

Gmina Wilkowice : Bystra, Mieszna, Wilkowice : mapa turystyczna 1:15 000 / Wydawnictwo Witański. – Wyd. 2. – Skala 1:15 000. – Katowice : Wydawnictwo Witański, 2009. – 1 mapa : kolor. ; ark. pap. 50x70 cm, złoż. 25x14 cm.

Tyt. panelowy. – Rzeźba terenu: poziomice, punkty wysokości. – Miejscowość Bystra to dwie wsie sołeckie: Bystra Krakowska i Bystra Śląska. – Cop. 2007-2009 Wydawnictwo Witański. – Treść mapy i tekst w jęz. pol., legenda także w jęz. ang. i niem.

ISBN 978-83-87502-63-8

1. Wilkowice (woj. śląskie, pow. Bielsko-Biała ; okręg) – mapy turystyczne 2. Bystra (woj. śląskie) – mapy turystyczne 3. Mieszna (woj. śląskie) – mapy turystyczne 4. Wilkowice (woj. śląskie, pow. Bielsko-Biała) – mapy turystyczne 5. Park Krajobrazowy Beskidu Małego – mapy turystyczne 6. Park Krajobrazowy Beskidu Śląskiego – mapy turystyczne

912(438)SL

b24327840

796/2009

**Wisła.** 1:24 000

Wisła : plan miasta : skala 1:24 000 = city plan = Stadtplan = plán města / Daunpol sp. z o.o. Wydawnictwo Kartograficzne. – Skala 1:24 000. – Warszawa : DAUNPOL, 2009. – 1 mapa : kolor. ; 47x67 cm, złoż. 25x12 cm.

Tyt. panelowy. – Rzeźba terenu: poziomice, punkty wysokości, sygnatury skał. – Mapa poboczna: Okolice Wisły, 1:230 000, 23x23 cm. – Verso: inform. turyst.-krajozn. z fot., inform. teleadresowy. – PILOT - logo handlowe DAUNPOL. – Cop. DAUNPOL sp. z o.o. Wydawnictwo Kartograficzne. – Treść mapy i tekst w jęz. pol., legenda także w jęz. ang., niem. i czes.

ISBN 978-83-7475-389-0

1. Wisła (woj. śląskie) – mapy 2. Wisła (woj. śląskie) – mapy turystyczne 3. Wisła (woj. śląskie ; okręg) – mapy turystyczne

912(438)SL

b23885403

797/2009

**Wisła.** 1:25 000

Wisła : turystyczny plan miasta 1:25 000 = City map = Stadtplan = plán města / Wydawnictwo Witański. – Wyd. 5. – Skala 1:25 000. – Katowice : Wydawnictwo Witański, 2008. – 1 mapa : kolor. ; 48x68 cm, złoż. 25x14 cm.

Tyt. panelowy. – Rzeźba terenu: poziomice, punkty wysokości, sygnatury skał. – Mapy poboczne: Wisła Centrum, 1:10 000, 23x20 cm; Pieszce szlaki turystyczne i rowerowe Wisły i okolic, [ca 1:150 000], 10x14 cm. – Verso: inform. turyst.-krajozn., indeks ulic i osiedli. – Cop. 2004-2008 Wydawnictwo Witański. – Treść mapy i tekst w jęz. pol., legenda także w jęz. ang., niem. i czes.

ISBN 978-83-87502-62-1

1. Wisła (woj. śląskie) – mapy 2. Wisła (woj. śląskie ; okręg) – mapy turystyczne  
912(438)SL  
b24327232

798/2009

### **Wisła. 1:25 000**

Wisła : 1:25 000 / Wydawnictwo Kartograficzne Witański. – Wyd. 5. – Skala 1:25 000. – Katowice : Wydawnictwo Witański, 2000. – 1 mapa : kolor. ; 47x65 cm, złoż. 16x11 cm.

Tyt. panelowy. – Rzeźba terenu: poziomice, punkty wysokości. – Mapa poboczna: [Centrum Wisły], 1:10 000, 21x8 cm. – Verso: inform. turyst.-krajozn. z fot., indeks ulic. – Cop. Wydawnictwo Kartograficzne Witański - Katowice. – Treść mapy i tekst w jęz. pol., legenda także w jęz. ang. i niem.

ISBN 83-87502-25-1

1. Wisła (woj. śląskie) – mapy turystyczne  
912(438)SL  
b24417397

799/2009

### **Wodzisław Śląski. 1:23 000**

Wodzisław Śląski, Pszów, Radlin, Rydułtowy : plan miasta : skala 1:23 000 / [Geoplan Spółka z o.o.]. – Skala 1:23 000. – Bielsko-Biała : Geoplan, [2009]. – 1 mapa : kolor. ; 59x54 cm.

Tyt. znad mapy. – Rzeźba terenu: punkty wysokości. – Mapa poboczna: Centrum Wodzisław Śl., [ca 1:11 500], 8x10 cm. – Recto: indeksy ulic, wokół planu reklamy firm. – Dok. kartogr. w jęz. pol.

1. Wodzisław Śląski (woj. śląskie) – mapy 2. Pszów (woj. śląskie) – mapy 3. Radlin (woj. śląskie) – mapy 4. Rydułtowy (woj. śląskie) – mapy  
912(438)SL  
b24031495

800/2009

### **Wojkowice (okolice). 1:10 000**

Wojkowice / oprac. topogr. 2005 r. ; oprac. kartogr. 2005 r. ; wyk. - konsorcjum w składzie: OPGK w Krakowie Sp. z o.o.; WPG S.A., Warszawa. – Skala 1:10 000 ; współrzędne prostokątne w ukł. "1992", współrzędne geograficzne geodezyjne w ukł. EUREF-89, elipsoida GRS-80 (E 19°00'00"-E 19°03'45"/N 50°22'30"-N 50°20'00"). – Warszawa : Główny Geodeta Kraju, 2008 ([Warszawa] : WZKart.). – 1 mapa : kolor. ; 48x47 cm.

(Mapa topograficzna Polski w standardzie TBD 1:10 000. Ukł. 1992 ; M-34-51-C-c-3).

zob. Skorowidz mapy topograficznej Polski 1:10 000

Tyt. znad ramki mapy. – Instrukcja do mapy sporządzona przez GUGiK. – Poziom odniesienia wysokości Kronsztadt-86. – Rzeźba terenu: poziomice, punkty wysokości. – Objaśnienie znaków na lewym marginesie. – Na dolnym marginesie podział administracyjny. – [Współfinansowanie Urząd Marszałkowski] Województwo Śląskie. – Cop. Główny Geodeta Kraju. – Dok. kartogr. w jęz. pol.

ISBN 978-83-239-9036-9

1. Wojkowice (woj. śląskie ; okręg) – mapy topograficzne  
912(438)SL  
b23658204

801/2009

### **Żywiecki powiat. 1:75 000**

Powiat żywiecki : mapa turystyczna : skala 1:75 000 / oprac. graf. mapy, tekst i zdjęcie - Kazimierz Gajewski. – Skala 1:75 000. – Bielsko-Biała : Art-Foto-Design Studio ; Żywiec : Starostwo Powiatowe, 2000. – 1 mapa : kolor. ; ark. pap. 66x55 cm, złoż. 12x21 cm.

Tyt. panelowy. – Rzeźba terenu: cieniowanie, punkty wysokości. – Verso: inform. turyst.-krajozn., mapa pogładowa lokalizująca powiat żywiecki w woj. – Panel: mapa pogładowa lokalizująca powiat żywiecki w Polsce. – Mapę wyd. na zlecenie i przy współpr. z Wydziałem Turystyki, Kultury, Sportu i Promocji Starostwa Powiatowego w Żywcu. – Cop. oprac. graf. mapy, tekst i zdjęcie - Kazimierz Gajewski. – Dok. kartogr. w jęz. pol.

ISBN 83-913602-0-2

1. Żywiec (woj. śląskie ; okręg) – mapy turystyczne  
912(438)SL  
b2374084x

802/2009

## **912(438)SK Województwo świętokrzyskie**

### **Brody (gmina). 1:50 000**

Gmina Brody : mapa turystyczna : skala 1:50 000 / oprac. Agencja JP s.c. – Skala 1:50 000. – Kielce : JP Agencja, [2009]. – 1 mapa : kolor. ; ark. pap. 48x68 cm, złoż. 24x14 cm.

Tyt. panelowy. – Mapa poboczna: [Brody - centrum, ca 1:24 000], 15x17 cm. – Verso: tekst "Ochrona przyrody" z fot., inform. krajozn. z fot., "Informator użytkowy". – Cop. Agencja JP s.c. – Treść mapy w jęz. pol., legenda także w jęz. niem. i ang.

ISBN 83-60166-86-2

1. Brody (woj. świętokrzyskie, pow. Starachowice ; okręg) – mapy turystyczne 2. Brody (woj. świętokrzyskie, pow. Starachowice) – mapy 912(438)SK  
b24026050

803/2009

### **Daleszyce (okolice).** 1:50 000

Ziemia Daleszycko-Rakowska : mapa turystyczna : skala 1:50 000 / Agencja JP s.c. Kielce. – Skala 1:50 000. – Kielce : JP Agencja , [2008]. – 1 mapa : kolor. ; ark. pap. 67x96 cm, złoż. 23x13 cm.

Tyt. panelowy. – Rzeźba terenu: poziomice, punkty wysokości. – Mapy poboczne: Największe atrakcje turystyczne w okolicy, [ca 1:250 000], 40x49 cm; Raków, [ca 1:10 000], 9x11 cm; Daleszyce, [ca 1:10 000], 13x15 cm. – Recto: Profile podłużne rzeźby terenu, szlaków rowerowych, fot. – Verso: inform. turyst.-krajozn. z fot., inform. teled adresowy. – Projekt współfinansowany ze środków Unii Europejskiej w ramach Sektorowego Programu Operacyjnego Restrukturyzacji i modernizacja sektora żywnościowego oraz rozwój obszarów wiejskich 2004-2006. Działanie 2.7 Pilotażowy Program Leader + Schemat II. – Na zlecenie Związku Stowarzyszeń Białe Ługi. – Treść mapy i tekst w jęz. pol., legenda także w jęz. niem. i ang.

ISBN 83-60166-82-X

1. Daleszyce (woj. świętokrzyskie ; okręg) – mapy turystyczne 2. Raków (woj. świętokrzyskie, pow. Kielce ; okręg) – mapy turystyczne 3. Cisowsko-Orłowiński Park Krajobrazowy – mapy turystyczne 4. Raków (woj. świętokrzyskie, pow. Kielce) – mapy 5. Daleszyce (woj. świętokrzyskie) – mapy 912(438)SK  
b24026189

804/2009

### **Kielce.** [ca 1:12 000]

Plan Kielce - centrum. – [Skala ca 1:12 000]. – [Kielce : JP Agencja, 2009]. – 1 mapa : kolor. ; ark. pap. 30x21 cm.

Tyt. z mapy. – Wybrane obiekty oznaczono na planie za pomocą winietek. – Verso: inform. turyst. – Dok. kartogr. w jęz. pol.

ISBN 83-60166-79-X

1. Kielce (woj. świętokrzyskie) – mapy 912(438)SK  
b24028794

805/2009

### **Kielce.** 1:15 000, 1:20 000, 1:18 000

Kielce : skala 1:15 000 ; Skarżysko-Kamienna 1:15 000 ; Starachowice 1:20 000 ; Ostrowiec Świętokrzyski 1:18 000 : plan miasta = city plan = Stadtplan = plan de la ville / DAUNPOL sp. z o.o. Wydawnictwo Kartograficzne. – Skala 1:15 000. – Skala 1:20 000. – Skala 1:18 000. – Warszawa : DAUNPOL, 2009. – 4 mapy na 1 ark. : dwustronny, kolor. ; ark. pap. 68x98 cm, złoż. 24x13 cm.

Tyt. panelowy. – Rzeźba terenu: punkty wysokości. – Mapa poboczna: Kielce centrum, 1:10 000, 22x21 cm. – Verso: indeksy ulic. – PILOT - logo handlowe DAUNPOL. – Cop. DAUNPOL sp. z o.o. Wydawnictwo Kartograficzne. – Treść mapy w jęz. pol., legenda także w jęz. ang., niem. i fr.

ISBN 978-83-7475-393-7

1. Kielce (woj. świętokrzyskie) – mapy 2. Skarżysko-Kamienna (woj. świętokrzyskie) – mapy 3. Starachowice (woj. świętokrzyskie) – mapy 4. Ostrowiec Świętokrzyski (woj. świętokrzyskie) – mapy 5. Kielce (woj. świętokrzyskie) – Centrum – mapy 912(438)SK  
b23872792

806/2009

### **Kielce.** [ca 1:20 000]

Kielce : city of hospitality. – [Skala ca 1:20 000]. – Kielce : Agencja JP, [2009]. – 1 mapa : kolor. ; 30x42 cm, złoż. 11x8 cm.

Tyt. okł. – Rzeźba terenu: punkty wysokości. – Mapa poboczna: Kielce - szlak miejski, [ca 1:16 000], 14x14 cm. – Verso: fot., tekst inform., inform. teled adresowy. – Treść mapy w jęz. pol., legenda także w jęz. ang., tekst w jęz. ang.

1. Kielce (woj. świętokrzyskie) – mapy 912(438)SK  
b24028599

807/2009

### **Kielce.** [ca 1:20 000]

Kielce : gościnne miasto / realizacja Agencja JP s.c. – [Skala ca 1:20 000]. – Kielce : Agencja JP, [2009]. – 1 mapa : kolor. ; 30x42 cm, złoż. 11x8 cm.

Tyt. okł. – Rzeźba terenu: punkty wysokości. – Mapa poboczna: Kielce - szlak miejski, [ca 1:16 000], 14x14 cm. – Verso: fot., tekst inform., inform. teled adresowy. – Treść mapy w jęz. pol., legenda także w jęz. ang.

1. Kielce (woj. świętokrzyskie) – mapy 912(438)SK  
b2402854x

808/2009

### **Kielce.** 1:20 000

Kielce : plan miasta : skala 1:20 000 / [Geoplan Sp. z o.o.]. – Ed. 3. – Skala 1:20 000. – Bielsko-Biała : Geoplan, [2009]. – 1 mapa : kolor. ; 64x76 cm.

Tyt. znad mapy. – Rzeźba terenu: punkty wysokości. – Mapa poboczna: [Kielce] Centrum, 1:10 000, 16x18 cm. – Recto: indeks ulic, wokół planu reklamy firm. – Dok. kartogr. w jęz. pol.

1. Kielce (woj. świętokrzyskie) – mapy 2. Kielce (woj. świętokrzyskie) – Centrum – mapy  
912(438)SK  
b24025318

809/2009

### **Nowa Słupia (gmina). 1:50 000**

Gmina Nowa Słupia : mapa turystyczna 1:50 000 : GPS / realizacja Agencja "JP" s.c. ; oprac.: tekst Ryszard Garus. – Skala 1:50 000. – Kielce : JP Agencja, [2009]. – 1 mapa : kolor. ; 33x47 cm, złoż. 20x12 cm.

Tyt. panelowy. – Rzeźba terenu: poziomice, punkty wysokości. – Recto: pod mapą 3 profile podłużne rzeźby terenu proponowanych tras turyst.: Nowa Słupia - Grzegorzewice - Nowa Słupia; Walsynów - Łysa Góra (Święty Krzyż); Huta Szklana - Łysa Góra (Święty Krzyż) - Nowa Słupia. – Verso: inform. turyst.-krajozn. z fot. – Tylny panel: schematyczny plan miasta Nowa Słupia. – Cop. Agencja "JP" s.c. – Treść mapy w jęz. pol., legenda także w jęz. niem. i ang.

ISBN 978-83-61852-00-1

1. Nowa Słupia (woj. świętokrzyskie ; okręg) – mapy turystyczne 2. Świętokrzyski Park Narodowy – mapy turystyczne  
912(438)SK  
b24026104

810/2009

### **Ostrowiecki, powiat. 1:100 000**

Powiat ostrowiecki : mapa turystyczno-administracyjna 1:100 000 / realizacja Agencja "JP". – Skala 1:100 000. – Kielce : Agencja "JP", [2008]. – 1 mapa : kolor. ; ark. pap. 98x66 cm, złoż. 25x14 cm.

Tyt. panelowy. – Mapy poboczne: [Powiat Ostrowiecki, podział administracyjny], 1:100 000, 35x48 cm; Okolice Bałtowa, [ca 1:15 000], 23x21 cm. – Przy mapie adm. herby gmin. – Panel: herb powiatu ostrowieckiego. – Verso: inform. turyst.-krajozn., fot. – Dok. kartogr. w jęz. pol.

ISBN 83-60166-63-3

1. Ostrowiec Świętokrzyski (woj. świętokrzyskie ; okręg) – mapy turystyczne 2. Ostrowiec Świętokrzyski (woj. świętokrzyskie ; okręg) – podział administracyjny – stan na 2008 r. – mapy 3. Bałtów (woj. świętokrzyskie ; okręg) – mapy turystyczne  
912(438)SK  
b21723527

811/2009

### **Sandomierz. 1:18 000, 1:200 000**

Sandomierz : plan miasta 1:18 000 ; Powiat sandomierski : mapa powiatu 1:200 000 / Wydawnictwo Świętokrzyskie ELIPSA. – Skala 1:18 000. – Skala 1:200 000. – Kielce : Wydawnictwo Świętokrzyskie ELIPSA, 2008. – 2 mapy na 1 ark. : dwustronny, kolor. ; ark. pap. 67x48 cm, złoż. 17x12 cm.

Tyt. panelowy. – Orientacja map NNW. – Mapy poboczne: Sandomierz-Stare Miasto, [ca 1:6 600], 17x18 cm; Podziemna trasa turystyczna w Sandomierzu, 14x22 cm. – Recto: spis ulic. – Verso: tekst inform., wykaz szlaków turyst. – Dok. kartogr. w jęz. pol.

ISBN 978-83-60145-41-8

1. Sandomierz (woj. świętokrzyskie) – mapy 2. Sandomierz (woj. świętokrzyskie ; okręg) – mapy turystyczne  
912(438)SK  
b2417354x

812/2009

### **Świętokrzyskie, województwo. 1:100 000**

Wojskowy atlas województwa świętokrzyskiego : skala 1:100 000 / Wojskowe Zakłady Kartograficzne. – Skala 1:100 000. – Warszawa : Wojskowe Zakłady Kartograficzne, [2008]. – 1 atlas (13 s.) : mapy kolor. ; 44 cm.

Rzeźba terenu: poziomice, punkty wysokości. – Mapa oprac. i przygotowana do druku przez Wojskowe Zakłady Kartograficzne Sp. z o.o. w Warszawie na zlecenie ECHO DNIA. – Na s. tyt. mapa skorowidzowa. – Na każdej mapie verso zadrukowane reklamami. – Atlas w jęz. pol.

1. Świętokrzyskie, województwo – mapy topograficzne

912(438)SK

b22995523

813/2009

### **Świętokrzyskie, województwo. 1:200 000**

Województwo świętokrzyskie : mapa turystyczna z przewodnikiem informatorem : skala 1:200 000 / Agencja JP s.c. ; tekst Ryszard Garus ; zdj. i oprac. graf. Jacek Pernal. – Wyd. 2. – Skala 1:200 000. – Kielce : Agencja JP, 2008. – 1 mapa : kolor. ; ark. pap. 67x96 cm, złoż. 23x12 cm.

Tyt. panelowy. – Rzeźba terenu: punkty wysokości. – Recto: fot. obiektów zabytkowych. – Verso: Inform. turyst.-krajozn. z fot., wykaz rezerwatów woj. świętokrzyskiego, panorama fot. Gór Świętokrzyskich. – Wydano pod patronatem Marszałka Województwa Świętokrzyskiego. – Treść mapy i tekst w jęz. pol., legenda także w jęz. niem. i ang.

ISBN 83-60166-78-1

1. Świętokrzyskie, województwo – mapy turystyczne 2. Świętokrzyski Park Narodowy – mapy turystyczne 3. Suchedniowsko-Oblęgorski Park Krajobrazowy – mapy turystyczne 4. Sieradowicki Park Krajobrazowy – mapy turystyczne 5. Przedborski Park Krajobrazowy – mapy turystyczne 6. Chęcińsko-Kielecki Park Krajobrazowy – mapy turystyczne 7. Jeleniowski Park Krajobrazowy – mapy turystyczne 8. Cisowsko-Orłowski Park Krajobrazowy – mapy turystyczne 9. Zespół Parków Krajobrazowych Ponidzia – mapy turystyczne

912(438)SK

b24032141

814/2009

### **Świętokrzyskie, województwo. 1:400 000**

Mapa zabytków woj. świętokrzyskiego : skala 1:400 000 / Agencja "JP" s.c. – Skala 1:400 000. – Kielce : JP Agencja, [2009]. – 1 mapa : kolor. ; 40x42 cm, złoż. 21x15 cm.

Tyt. panelowy. – Recto: fot. wybranych obiektów. – Verso: tekst inform. o zabytkach. – Cop. Agencja JP s.c. – Dok. kartogr. w jęz. pol.

ISBN 83-60166-80-3

### 912(438)WN Województwo warmińsko-mazurskie

#### **Braniewo. 1:15 000**

Braniewo : plan miasta 1:15 000 = Stadtplan = Townmaps [!] = karta gorada / Wydawnictwo "REGION" ; red. i skład: Dorota Okroj, Marcin Noniewicz ; treść J. Ellwart, Urząd Miasta Braniewo, Informacja Turystyczna Braniewo. – Wyd. 2. – Skala 1:15 000. – Gdynia : REGION, 2009 (Pelplin : "Bernardinum"). – 1 mapa : kolor. ; 57x46 cm, złoż. 24x14 cm.

Tyt. panelowy. – Recto: indeks ulic, inform. teleadresowy. – Verso: inform. turyst.-krajozn. z fot. – Tylny panel: mapa pogładowa. – Treść mapy w jęz. pol., legenda także w jęz. niem., tekst dodatkowo w jęz. ros. i ang.

ISBN 978-83-7591-065-0

1. Braniewo (woj. warmińsko-mazurskie) – mapy

912(438)WN

b24328042

816/2009

#### **Braniewski, powiat. 1:100 000**

Powiat braniewski : mapa turystyczna 1:100 000 = Touristische Karte = turističeskaâ karta / Wydawnictwo "REGION" ; treść, zdj. Starostwo Powiatowe w Braniewie. – Wyd. 3. – Skala 1:100 000. – Gdynia : REGION, 2009 (Pelplin : "Bernardinum"). – 1 mapa : kolor. ; ark. pap. 47x67 cm, złoż. 24x14 cm.

Tyt. panelowy. – Przy oprac. mapy wykorzystano mapy topogr. w skali 1:100 000 z zasobu państwowego, na podst. umowy z GUGiK. Plany miast i miejscowości wykonano na podst. materiałów udostępnionych przez samorządy. Przebieg tras pieszych oznaczono na podst. istniejących wydawnictw turyst. i inform. podanych przez samorządy. – Mapy poboczne: Braniewo, [ca 1:10 000], 21x26 cm; Frombork, [ca 1:8 000], 11x13 cm; Pieniężno, [ca 1:7 000], 11x13 cm. – Recto: inform. adresowy. – Verso: inform. turyst.-krajozn. z fot. – Treść mapy w jęz. pol., legenda i tekst także w jęz. niem. i ros.

ISBN 978-83-7591-076-6

1. Braniewo (woj. warmińsko-mazurskie ; okręg) – mapy turystyczne 2. Braniewo (woj. warmińsko-mazurskie) – mapy 3. Frombork (woj. warmińsko-mazurskie) – mapy 4. Pieniężno (woj. warmińsko-mazurskie) – mapy

912(438)WN

b24322969

817/2009

#### **Elbląg. 1:15 000**

Elbląg : Braniewo, Malbork, Nowy Dwór Gdański, Pasłęk : plany miast 1:15 000 / oprac. Polskie Przedsiębiorstwo Wydawnictw Kartograficznych im. E. Romera, S.A. ; red.: Beata Konopska, Michał Starzewski ; zespół red.: Beata Choma [et al.]. – Wyd. 2, oprac. planu zakończono w czerwcu 2008 r. – Skala 1:15 000. – Warszawa : PPWK, 2008. – 1 mapa : kolor. ; ark. pap. 66x96 cm, złoż. 22x12 cm.

Tyt. panelowy. – Data wyd. z CIP – Rzeźba terenu: punkty wysokości. – Mapy poboczne: [Elbląg] Centrum miasta, 1:7 500, 15x23 cm; Okolice Elbląga, 1:250 000, 21x23 cm; Braniewo, 1:15 000, 42x23 cm; Malbork, 1:15 000, 43x35 cm; Nowy Dwór Gdańsk, 1:15 000, 21x23 cm; Pasłęk, 1:15 000, 30x23 cm. – Recto: indeks ulic Elbląga oraz inform. adresowy, wykaz ważniejszych zabytków oznaczonych na planie Centrum miasta. – Verso: indeksy ulic i inform. adresowe pozostałych miast. – COPERNICUS - logo handlowe PPWK. – Nr kat. 51-112-70-02. – Cop. by PPWK S.A. – Treść mapy w jęz. pol., legenda także w jęz. ang. i niem.

ISBN 978-83-7539-225-8

1. Elbląg (woj. warmińsko-mazurskie) – mapy 2. Braniewo (woj. warmińsko-mazurskie) – mapy 3. Malbork (woj. pomorskie) – mapy 4. Nowy Dwór Gdański (woj. pomorskie) – mapy 5. Pasłęk (woj. warmińsko-mazurskie) – mapy

912(438)WN+912(438)PM

b23798634

818/2009

#### **Frombork (okolice). 1:50 000**

Frombork / mapy dokumentacyjne, POLKART Sp. z o.o., Warszawa 2008, wyk. B. Grzebułska ; hydrogr. zdjęcie polowe, POLKART Sp. z o.o., Warszawa VII 2008, wyk. B. Grzebułska ; red. Piotr Piekarczyk. – Skala 1:50 000 ; współrzędne prostokątne płaskie w ukł. PUWG-92, współrzędne geograficzne w ukł. EUREF-89, elipsoida GRS-80 (E 19°30' - E 19°45' / N 54°30' - N 54°20'). – [Warszawa] : Główny Geodeta Kraju, dr. 2009 (Rzeszów : Geokart-International). – 1 mapa : kolor. ; 39x34 cm.

(Mapa hydrograficzna 1:50 000. Ukł. 1992 ; N-34-52-C).

zob. Skorowidz mapy hydrograficznej Polski 1:50 000

Tyt. znad ramki mapy. – Wytyczne techniczne do mapy sporządzone przez GUGiK. – Podstawowe materiały kartogr.: Baza danych wektorowych VMAPL2, 22 WOTK, wyd. 2002, stan 1997; Szczegółowa Mapa Geologiczna Polski 1:50 000, ark. 51-Frombork, Państwowy Instytut Geologiczny, wyd. 1994. – Poziom odniesienia Kronsztadt-86. – Rzeźba terenu: poziomice, punkty wysokości. – Objasnienia znaków na lewym marginesie. – Na dolnym marginesie podział administracyjny. – Verso: komentarz do mapy - Robert Bogdanowicz. – Sfinansowano ze środków Marszałka Województwa Pomorskiego. – Cop. Główny Geodeta Kraju. – Cop. by Robert Bogdanowicz. Uniwersytet Gdański. – Dok. kartogr. w jęz. pol.

ISBN 978-83-254-0451-2



1. Frombork (woj. warmińsko-mazurskie ; okręg) – hydrografia – mapy  
912(438)WN  
b23656748

819/2009

### **Kętrzyn.** 1:100 000

Rastembork, (Kętrzyn), PAS 32 SŁUP 33 : Mazury Pruskie 1:100 000 : z opisem krajoznawczo-historycznym / IIITRKartografia ; oprac. całości Piotr Kamiński (kartograf) ; [oryg.] Wojskowy Instytut Geograficzny w Warszawie. – Repr. – Skala 1:100 000 (E 21°20'-E 21°50'/N54°15'-N54°00'). – Warszawa : IIITRKartografia, 1995. – 1 mapa : kolor. ; ark. pap. 34x49 cm, złoż. 17x10 cm.

(Reedycja map topograficznych).

Tyt. panelowy. – Rzeźba terenu: kreskowanie, punkty wysokości. – Recto: "Nota od wydawcy". – Verso: indeks nazw, opis krajozn.-histor. wg SGKP, szkic twierdzy "Boyen" wg S. Fuglewicza. – Oryg. mapa WIG z 1934 r. oprac. na podst. niem. mapy topogr. 1:100 000. – Repr., oryg.: 135 Rastenburg (Rastembork), PAS 32 SŁUP 33. Warszawa : Wojskowy Instytut Geograficzny, 1934. (Mapa taktyczna Polski). Skala 1:100 000. – Cop. IIITR 1995. – Treść mapy w jęz. pol. i niem., legenda i tekst w jęz. pol.

ISBN 83-86240-03-2

1. Kętrzyn (woj. warmińsko-mazurskie ; okręg) – mapy topograficzne 2. Mazury – mapy topograficzne  
912(438)WN+912(4)+912(438-89)  
b24326549

820/2009

### **Mikołajki.** 1:100 000

Mikołajki, PAS 33 SŁUP 33 : Mazury Pruskie 1:100 000 : z opisem krajoznawczo-historycznym / IIITRKartografia ; wybrał ze źródeł i całości oprac. Piotr Kamiński (kartograf) ; [oryg.] Wojskowy Instytut Geograficzny w Warszawie. – Reprint. – Skala 1:100 000 (E 21°20'-E 21°50'/N54°00'-N53°45'). – Warszawa : IIITRKartografia, 1995. – 1 mapa : kolor. ; ark. pap. 34x49 cm, złoż. 17x10 cm.

(Reedycja map topograficznych).

Tyt. panelowy. – Rzeźba terenu: kreskowanie, punkty wysokości. – Mapa poboczna: Daty budowy kolei, [ca 1:3 000 000], 7x4 cm. – Recto: "Nota od wydawcy". – Verso: indeks nazw, opis krajozn.-histor. wg SGKP. – Oryg. mapa WIG z 1932 r. oprac. na podst. niemieckiej mapy topogr. 1:100 000. – Oryg.: 136 Nikolaiken (Mikołajki), PAS 33 SŁUP 33. Warszawa : Wojskowy Instytut Geograficzny, 1932. (Mapa taktyczna Polski). Skala 1:100 000. – Cop. IIITR 1995. – Treść mapy w jęz. pol. i niem., legenda i tekst w jęz. pol.

ISBN 83-86240-04-0

1. Mikołajki (woj. warmińsko-mazurskie ; okręg) – mapy topograficzne 2. Mazury – mapy topograficzne  
912(438)WN+912(4)  
b24323524

821/2009

### **Olsztyn.** 1:17 000

Olsztyn : plan miasta : skala 1:17 000 / [Geoplan Sp. z o.o.]. – Ed. 2. – Skala 1:17 000. – Bielsko-Biała : Geoplan, [2009]. – 1 mapa : kolor. ; 70x77 cm.

Tyt. znad mapy. – Rzeźba terenu: punkty wysokości. – Mapa poboczna: [Centrum Olsztyna, ca 1:10 000], 14x12 cm. – Recto: indeks ulic, wokół planu reklamy firm. – Dok. kartogr. w jęz. pol.

1. Olsztyn (woj. warmińsko-mazurskie) – mapy  
912(438)WN  
b2402546x

822/2009

### **Olsztyn.** 1:17 000, 1:13 000

Olsztyn : skala 1:17 000 ; Lidzbark Warmiński 1:13 000 ; Ostróda 1:13 000 : plan miasta = city plan = Stadtplan = plan de la ville / DAUNPOL sp. z o.o. Wydawnictwo Kartograficzne. – Skala 1:17 000. – Skala 1:13 000. – Warszawa : DAUNPOL, 2009. – 3 mapy : dwustronny, kolor. ; ark. pap. 68x96 cm, złoż. 24x13 cm.

Tyt. panelowy. – Rzeźba terenu: punkty wysokości. – Mapy poboczne: Olsztyn centrum, 1:10 000, 19x23 cm; Okolice Olsztyna, 1:300 000, 33x23 cm. – Verso: indeksy ulic, inform. turyst-krajozn., inform. teleadresowy. – PILOT - logo handlowe DAUNPOL. – Cop. DAUNPOL sp. z o.o. Wydawnictwo Kartograficzne. – Treść mapy i tekst w jęz. pol., legenda także w jęz. ang., niem. i fr.

ISBN 978-83-7475-224-4

1. Olsztyn (woj. warmińsko-mazurskie) – mapy 2. Lidzbark Warmiński (woj. warmińsko-mazurskie) – mapy 3. Ostróda (woj. warmińsko-mazurskie) – mapy 4. Olsztyn (woj. warmińsko-mazurskie) – Centrum – mapy 5. Olsztyn (woj. warmińsko-mazurskie ; okręg) – mapy drogowe

912(438)WN  
b23872524

823/2009

### **Olsztyn.** 1:18 000

Olsztyn : plan miasta = City plan = Stadtplan = plan de la ville : skala 1:18 000 / DAUNPOL sp. z o.o. Wydawnictwo Kartograficzne ; aktual. - czerwiec 2001. – Skala 1:18 000. – Warszawa : DAUNPOL, 2001. – 1 mapa : kolor. ; 66x81 cm, złoż. 23x14 cm.

Tyt. panelowy. – Rzeźba terenu: punkty wysokości. – Mapy poboczne: Olsztyn Centrum, 1:10 000, 24x27 cm; Okolice Olsztyna 1:200 000, 34x38 cm. – Verso: indeks ulic, tekst inform., trasy komunikacji miejskiej, inform. teleadresowy. – Pilot - logo handlowe Daunpolu. – Cop. DAUNPOL sp. z o.o. Wydawnictwo Kartograficzne. – Treść mapy w jęz. pol., legenda także w jęz. ang., niem. i fr.

ISBN 83-86330-27-9

1. Olsztyn (woj. warmińsko-mazurskie) – mapy 2. Olsztyn (woj. warmińsko-mazurskie) – Centrum – mapy 3. Olsztyn (woj. warmińsko-mazurskie ; okręg) – mapy  
912(438)WN  
b24430687

824/2009

**Olsztyn.** [ca 1:33 000]

Olsztyn / Agencja Wit Witold Mierzejewski. – [Skala ca 1:33 000]. – Olsztyn : Agencja Wit Witold Mierzejewski, 2008. – 1 mapa : kolor. ; ark. pap. 34x49 cm.

Tyt. z mapy. – Mapa poboczna: Olsztyn Centrum, [ca 1:4 500], 33x17 cm. – Verso: Inform. turyst.-krajozn. – Wydano ze środków Warmińsko-Mazurskiej Regionalnej Organizacji Turystycznej. – Treść mapy w jęz. pol., legenda i tekst także w jęz. ang. i niem.

ISBN 978-83-89741-72-1

1. Olsztyn (woj. warmińsko-mazurskie) – mapy 2. Olsztyn (woj. warmińsko-mazurskie) – Centrum – mapy  
912(438)WN  
b23428120

825/2009

**Orzysz (gmina).** 1:60 000

Gmina Orzysz : mapa turystyczna : skala 1:60 000 / mapa została oprac. i wyd. przez Wydawnictwo LoboSoft II Sp. z o.o. we współpracy z Urzędem Miejskim w Orzyszu. – Skala 1:60 000. – Kraków : Wydawnictwo LoboSoft II, 2008. – 1 mapa : kolor. ; 45x63 cm, złoż. 23x13 cm.

Tyt. panelowy. – Rzeźba terenu: punkty wysokości. – Mapa poboczna: Orzysz Centrum, 1:13 500, 21x24 cm. – Verso: tekst inform., fot. – Cop. Wydawnictwo LoboSoft II. – Treść mapy w jęz. pol., legenda także w jęz. ang. i niem.

ISBN 978-83-60764-32-9

1. Orzysz (woj. warmińsko-mazurskie ; okręg) – mapy  
912(438)WN  
b2337388x

826/2009

**Orzysz (gmina).** 1:150 000, 1:12 000

Orzysz : mapa gminy ; Orzysz : plan miasta. – Skala 1:150 000. – Skala 1:12 000. – [S.l. : s.n., 2009]. – 2 mapy na 1 ark. : dwustronny, kolor. ; ark. pap. 23x34 cm, złoż. 6x9 cm.

Tyt. okł. – [Współrealizacja] Urząd Miejski w Orzyszu i Orzyskie Centrum Informacji Turystycznej. – Rzeźba terenu: poziomice, punkty wysokości. – Treść mapy w jęz. pol., legenda także w jęz. niem. i ang.

1. Orzysz (woj. warmińsko-mazurskie ; okręg) – mapy 2. Orzysz (woj. warmińsko-mazurskie) – mapy  
912(438)WN  
b23809346

827/2009

**Pieniężno (gmina).** [ca 1:75 000]

Mapa turystyczno-krajoznawcza Gminy Pieniężno = Tourist sightseeing map of the commune of Pieniężno = Gemeinde Pieniężno Touristenkarte / Agencja Wit Witold Mierzejewski. – [Skala ca 1:75 000]. – Olsztyn : Agencja Wit Witold Mierzejewski, 2008. – 1 mapa : kolor. ; ark. pap. 34x49 cm.

Tyt. z mapy. – Mapa poboczna: Plan Pieniężna, [skala nieokreślona], 13x19 cm, orientacja W. – Recto: mapa pogładowa lokalizująca prezentowany region w Polsce. – Verso: inform. turyst.-krajozn. z fot. – Wydano ze środków Programu Rozwoju Obszarów Wiejskich. – Treść mapy w jęz. pol., legenda i tekst także w jęz. ang. i niem.

ISBN 978-83-89741-78-3

1. Pieniężno (woj. warmińsko-mazurskie ; okręg) – mapy 2. Pieniężno (woj. warmińsko-mazurskie) – mapy  
912(438)WN  
b23428193

828/2009

**Susz (okolice).** 1:50 000

Susz / mapy dokumentacyjne, OPGK Rzeszów S.A., Rzeszów 2008, wyk. W. Łojko ; hydrogr. zdjęcie polowe, OPGK Rzeszów S.A., Rzeszów VII 2008, wyk. A. Wesołowska ; red. Piotr Piekarczyk. – Skala 1:50 000 ; współrzędne prostokątne płaskie w ukł. PUWG-92, współrzędne geograficzne geodezyjne w ukł. EUREF-89, elipsoida GRS-80 (E 19°15'-E 19°30'/N 53°50'-N 53°40'). – [Warszawa] : Główny Geodeta Kraju, dr. 2009 (Rzeszów : Geokart-International). – 1 mapa : kolor. ; 39x35 cm.

(Mapa hydrograficzna 1:50 000. Ukł. 1992 ; N-34-75-D).

zob. Skorowidz mapy hydrograficznej Polski 1:50 000

Tyt. znad ramki mapy. – Wytyczne techniczne do mapy sporządzone przez GUGIK. – Podstawowe materiały kartogr.: Baza danych wektorowych VMAPL2, 22 WOTK, wyd. 2002, stan 1988-89; Szczegółowa Mapa Geologiczna Polski 1:50 000, ark. 171-Susz, Państwowy Instytut Geologiczny, wyd. 2003. – Poziom odniesienia Kronsztadt-86. – Rzeźba terenu: poziomice, punkty wysokości. – Objaśnienia znaków na lewym marginesie. – Na dolnym marginesie podział administracyjny. – Verso: komentarz do mapy - Elżbieta Bajkiewicz-Grabowska. – Sfinansowano ze środków Marszałka Województwa Pomorskiego. – Cop. Główny Geodeta Kraju. – Cop. by Elżbieta Bajkiewicz-Grabowska. Uniwersytet Gdański. – Dok. kartogr. w jęz. pol.

ISBN 978-83-254-0455-0

1. Susz (woj. warmińsko-mazurskie ; okręg) – hydrografia – mapy  
912(438)WN  
b23657303

829/2009

**Augustowski, powiat.** Plan powiatów augustowskiego, elckiego, gołdapskiego, oleckiego, sejneńskiego, suwalskiego : skala 1:160 000 zob. poz. 594

**Warmia.** [Warmia i Mazury] zob. poz. 196

## 912(438)WP Województwo wielkopolskie

### **Dobrzyca (okolice).** 1:38 000

Ziemia Dobrzycka : informator turystyczny / red. Aleksandra Pilarczyk ; opisy obiektów: Kazimierz Balcer, Szymon Balcer, Andrzej Filipiak ; zdj.: Agata Sawada, Piotr Budnik. – Skala 1:38 000. – Pleszew : Południowa Oficyna Wydawnicza, [2008]. – 1 mapa : kolor. ; ark. pap. 42x59 cm, złoż. 21x10 cm.

Tyt. panelowy. – Mapa poboczna: Dobrzyca, 1:7 000, 27x25 cm. – Recto: inform. o gminie. – Verso: inform. turyst.-krajozn. z fot. – Informator Turystyczny Ziemi Dobrzyckiej wydany przez Towarzystwo Miłośników Ziemi Dobrzyckiej przy współudziale Urzędu Gminy w Dobrzycy. – Dok. kartogr. w jęz. pol.

1. Dobrzyca (woj. wielkopolskie, pow. Pleszew ; okręg) – mapy 2. Dobrzyca (woj. wielkopolskie, pow. Pleszew) – mapy

912(438)WP

b2263437x

830/2009

### **Gniezno.** 1:18 000

Gniezno : plan miasta : skala 1:18 000 / [Geoplan Sp. z o.o.]. – Ed. 2. – Skala 1:18 000. – Bielsko-Biała : Geoplan, [2009]. – 1 mapa : kolor. ; 56x42 cm.

Tyt. znad mapy. – Rzeźba terenu: punkty wysokości. – Mapa poboczna: [Gniezno] Centrum, 1:10 000, 10x10 cm. – Recto: indeks ulic, wokół planu reklamy firm. – Dok. kartogr. w jęz. pol.

1. Gniezno (woj. wielkopolskie) – mapy

912(438)WP

b24031641

831/2009

### **Kalisz.** 1:15 000

Kalisz; Ostrów Wielkopolski : plany miast 1:15 000 / oprac. Polskie Przedsiębiorstwo Wydawnictw Kartograficznych im. E. Romera S.A. ; red.: Beata Konopska, Michał Starzewski ; zespół red.: Małgorzata Basińska [et al.]. – Wyd. 2, aktual. planu zakończono w czerwcu 2008 r. / red. wyd. Mikołaj Cacopulos, Piotr Kapica. – Skala 1:15 000. – Warszawa : PPWK, 2008. – 2 mapy na 1 ark. : dwustronny, kolor. ; ark. pap. 66x95 cm, złoż. 22x12 cm.

Mapy poboczne: Okolice Kalisza - Atrakcje turystyczne, 1:700 000, 21x23 cm; Okolice Kalisza, 1:250 000, 21x35 cm; Centrum Miasta [Kalisza], 1:7 500, 17x17 cm. – Tyt. panelowy. – Data wyd. z CIP – Rzeźba terenu: punkty wysokości. – Recto i Verso: indeks ulic. – COPERNICUS - logo handlowe PPWK. – Nr kat. 51-120-70-02. – Cop. by PPWK S.A. – Treść mapy w jęz. pol., legenda także w jęz. ang. i niem.

ISBN 978-83-7539-238-8

1. Kalisz (woj. wielkopolskie) – mapy 2. Ostrów Wielkopolski (woj. wielkopolskie) – mapy 3. Kalisz (woj. wielkopolskie ; okręg) – mapy turystyczne 4. Kalisz (woj. wielkopolskie ; okręg) – mapy drogowe

912(438)WP

b23001331

832/2009

### **Kobylin (gmina).** 1:30 000, 1:8 000

Gmina Kobylin : skala 1:30 000 ; Kobylin : skala 1:8 000 / oprac., kartogr., teksty, red.: Stanisław Namysł ; aktual. wiosna 2009 r. – Skala 1:30 000. – Skala 1:8 000. – Kobylin : Urząd Miejski, 2009. – 2 mapy na 1 ark. : dwustronny, kolor. ; ark. pap. 48x68 cm, złoż. 24x12 cm.

Tyt. z mapy. – Rzeźba terenu: poziomice, punkty wysokości. – Recto: fot. – Verso: spis ulic, inform. turyst.-krajozn. z fot. – Mapę wykonano na zlec. Urzędu Miejskiego w Kobylinie. – Dok. kartogr. w jęz. pol.

ISBN 978-83-929262-0-7

1. Kobylin (woj. wielkopolskie ; okręg) – mapy 2. Kobylin (woj. wielkopolskie) – mapy

912(438)WP

b24032311

833/2009

### **Leszno.** 1:15 000

Leszno : plan miasta 1:15 000 = city plan = Stadtplan / Wydawnictwo Kartograficzne Eko-Graf ; red.: Krzysztof Marciniak ; zdj. Roman Janusiewicz. – Skala 1:15 000. – Wrocław : EKO-GRAF, cop. 2008/2009. – 1 mapa : kolor. ; 49x48 cm, złoż. 25x13 cm.

Tyt. panelowy. – W oprac. wykorzystano podkład wykonany przez Wydaw. Kartogr. EKO-GRAF w 1992 r. oraz materiały Miejskiego Ośrodka Dokumentacji Geodezyjno-Kartogr. w Lesznie. – Rzeźba terenu: punkty wysokości. – Mapy poboczne: Okolice Leszna, 1:300 000, 23x20 cm; Centrum [Leszna], 1:5 000, 25x24 cm; [Leszno] Znakowane ścieżki rowerowe, [ca 1:29 000], 24x24 cm. – Verso: inform. adresowy, spis ulic. – Cop. EKO-GRAF, Wrocław 2008/2009. – Treść mapy w jęz. pol., legenda także w jęz. ang. i niem.

ISBN 978-83-86645-62-6

1. Leszno (woj. wielkopolskie) – mapy 2. Leszno (woj. wielkopolskie ; okręg) – mapy

912(438)WP

b22987605

834/2009

**Poznań. 1:20 000**

Posen : Stadtplan 1:20 000 = Poznań / oprac. Polskie Przedsiębiorstwo Wydawnictw Kartograficznych im. E. Romera S.A. ; red.: Beata Konopska, Michał Starzewski ; zespół red.: Ewa Kowalska [et al.]. – Wyd. 2. – Skala 1:20 000. – Warszawa : PPWK, 2008. – 1 mapa : kolor. ; 88x132 cm, złoż. 24x13 cm, całość w okł. + broszura (16 s.).

Tyt. okł. – Rzeźba terenu: punkty wysokości. – Mapa poboczna: Centrum [Poznania], 1:10 000, 24x30 cm. – Broszura zawiera indeks ulic. – COPERNICUS - logo handlowe PPWK. – Data wyd. z CIP. – Cop. by PPWK S.A. – Treść mapy w jęz. pol., legenda także w jęz. ang. i niem.

ISBN 978-83-7539-079-7

1. Poznań (woj. wielkopolskie) – mapy 2. Poznań (woj. wielkopolskie) – Centrum – mapy

912(438)WP

b2076456x

835/2009

**Poznań. 1:20 000**

Poznań : English version : city map 1:20 000 / oprac. Polskie Przedsiębiorstwo Wydawnictw Kartograficznych im. E. Romera S.A. ; red.: Beata Konopska, Michał Starzewski ; zespół red.: Ewa Kowalska [et al.]. – Wyd. 2. – Skala 1:20 000. – Warszawa : PPWK, 2008. – 1 mapa : kolor. ; 88x132 cm, złoż. 24x13 cm, całość w okł. + broszura (16 s.).

Tyt. okł. – Data wyd. z CIP. – Rzeźba terenu: punkty wysokości. – Mapa poboczna: Centrum, 1:10 000, 24x30 cm. – Broszura zawiera indeks ulic. – COPERNICUS - logo handlowe PPWK. – Nr kat. 51-146-62-22. – Cop. by PPWK S.A. – Treść mapy w jęz. pol., legenda także w jęz. ang. i niem.

ISBN 978-83-7539-078-0

1. Poznań (woj. wielkopolskie) – mapy 2. Poznań (woj. wielkopolskie) – Centrum – mapy

912(438)WP

b20764327

836/2009

**Poznań. 1:20 000**

Poznań : plan miasta 1:20 000 / oprac. Polskie Przedsiębiorstwo Wydawnictw Kartograficznych im. E. Romera S.A. ; red.: Beata Konopska, Michał Starzewski ; zespół red.: Dorota Kaczmarek [et al.]. – Wyd. 9 / red. Mikołaj Cacopulos, Wojciech Nerlo. – Skala 1:20 000. – Warszawa : PPWK, 2008. – 1 mapa : dwustronny, kolor. ; ark. pap. 66x96 cm, złoż. 22x12 cm.

Mapy poboczne: Poznań-Kiekrz, 1:20 000, 28x18 cm; [Poznań] Centrum miasta, 1:10 000, 22x24 cm; Międzynarodowe Targi Poznańskie, [ca 1:4 500], 21x11 cm; [Poznań mapa skorowidzowa], 21x23 cm. – Tyt. panelowy. – Data wyd. z CIP. – Rzeźba terenu: punkty wysokości. – Verso: indeks ulic. – COPERNICUS - logo handlowe PPWK. – Nr kat. 51-146-21-11. – Cop. by PPWK S.A. – Treść mapy w jęz. pol., legenda także w jęz. ang. i niem.

ISBN 978-83-7539-233-3

1. Poznań (woj. wielkopolskie) – mapy 2. Poznań (woj. wielkopolskie) – Kiekrz – mapy 3. Poznań (woj. wielkopolskie) – Centrum – mapy 4. Międzynarodowe Targi Poznańskie – mapy

912(438)WP

b22986637

837/2009

**Poznań. 1:20 000**

Poznań : plan miasta 1:20 000 / oprac. Polskie Przedsiębiorstwo Wydawnictw Kartograficznych im. E. Romera S.A. ; red.: Beata Konopska, Michał Starzewski ; zespół red.: Dorota Kaczmarek [et al.]. – Wyd. 9 / red. Mikołaj Cacopulos, Wojciech Nerlo. – Skala 1:20 000. – Warszawa : PPWK, 2008. – 1 mapa : dwustronny, kolor. ; ark. pap. 66x96 cm, złoż. 22x12 cm, laminowany.

Mapy poboczne: Poznań-Kiekrz, 1:20 000, 28x18 cm; [Poznań] Centrum miasta, 1:10 000, 22x24 cm; Międzynarodowe Targi Poznańskie, [ca 1:4 500], 21x11 cm; [Poznań mapa skorowidzowa], 21x23 cm. – Tyt. panelowy. – Data wyd. z CIP. – Rzeźba terenu: punkty wysokości. – Verso: indeks ulic. – COPERNICUS - logo handlowe PPWK. – Nr kat. 51-146-55-01. – Cop. by PPWK S.A. – Treść mapy w jęz. pol., legenda także w jęz. ang. i niem.

ISBN 978-83-7539-234-0

1. Poznań (woj. wielkopolskie) – mapy 2. Poznań (woj. wielkopolskie) – Kiekrz – mapy 3. Poznań (woj. wielkopolskie) – Centrum – mapy 4. Międzynarodowe Targi Poznańskie – mapy

912(438)WP

b22986716

838/2009

**Poznań. 1:24 000**

Poznań : plan miasta : skala 1:24 000 = city plan = Stadtplan = plan de la ville / DAUNPOL sp. z o.o. Wydawnictwo Kartograficzne. – Skala 1:24 000. – Warszawa : DAUNPOL, [2009]. – 1 mapa : dwustronny, kolor. ; ark. pap. 93x68 cm, złoż. 24x12 cm, laminowany.

Tyt. panelowy. – Rzeźba terenu: punkty wysokości. – Mapy poboczne: Centrum [Poznania], 1:10 000, 17x27 cm; Ostrów Tumski - Śródka, 1:12 000, 8x10 cm; Poznań - okolice, 1:250 000, 22x25 cm oraz szczegółowe plany osiedli: Osiedle Rataje, [ca 1:12 000], 22x29 cm; Osiedle Piątkowo, [ca 1:12 500], 22x25 cm; Os. Winogrody, [ca 1:12 300], 16x19 cm; Os. M. Kopernika, [ca 1:12 000], 9x10 cm. – Verso: indeks ulic i osiedli, inform. teled adresowy. – Plan obejmuje swym zasięgiem także Swarzędz i Luboń. – PILOT - logo handlowe DAUNPOL. – Cop. DAUNPOL sp. z o.o., Wydawnictwo Kartograficzne. – Treść mapy w jęz. pol., legenda także w jęz. ang., niem. i fr.

ISBN 978-83-7475-308-1

1. Poznań (woj. wielkopolskie) – mapy 2. Poznań (woj. wielkopolskie) – Centrum – mapy 3. Poznań (woj. wielkopolskie) – Ostrów Tumski – mapy 4. Poznań (woj. wielkopolskie) – Śródka – mapy 5. Poznań (woj. wielkopolskie) – Rataje – mapy 6. Poznań (woj. wielkopolskie) – Piątkowo – mapy 7. Poznań (woj. wielkopolskie) – Winogrody – mapy 8. Poznań (woj. wielkopolskie) – Osiedle im. Mikołaja Kopernika – mapy 9. Poznań (woj. wielkopolskie ; okręg) – mapy drogowe

912(438)WP

b23872871

839/2009

### **Poznań.** 1:25 000

Poznań : plan miasta : skala 1:25 000 / [Geoplan Spółka z o.o.]. – Skala 1:25 000. – Bielsko-Biała : Geoplan, [2009]. – 1 mapa : kolor. ; 86x80 cm.

Tyt. znad mapy. – Rzeźba terenu: punkty wysokości. – Mapa poboczna: [Poznań] Centrum, 1:12 500, 17x19 cm. – Recto: indeks ulic, wokół mapy reklamy firm. – Dok. kartogr. w jęz. pol.

1. Poznań (woj. wielkopolskie) – mapy

912(438)WP

b24031288

840/2009

### **Śrem (okolice).** 1:80 000

Region Śremski : mapa turystyczna : szlaki turystyczne, parki krajobrazowe, rezerваты przyrody = Touristische Landkarte : Tourist map / Skład, kartografia i wydanie: Ludwik-tur Ludwik Olejniczak. – Skala 1:80 000. – Śrem : Ludwik-tur Ludwik Olejniczak, [2008]. – 1 mapa : kolor. ; 48x68 cm, złoż. 24x12 cm.

Tyt. panelowy. – Rzeźba terenu: poziomice, punkty wysokości, punkty głębokości. – Verso: Region Śremski - tekst opisujący szlaki turystyczne. – Wykonano na zlec.: Unia Gospodarcza Regionu Śremskiego - Śremski Ośrodek Wspierania Małej Przedsiębiorczości. – Cop. Tekst: Ludwik Olejniczak. – Cop. Zdjęcia i projekt: Mariusz Dziuba. – Cop. Skład, kartografia i wydanie: Ludwik-tur Ludwik Olejniczak. – Dok. kartogr. w jęz. pol.

ISBN 978-83-926073-0-4

1. Śrem (woj. wielkopolskie ; okręg) – mapy turystyczne 2. Wielkopolski Park Narodowy – mapy turystyczne 3. Rogaliński Park Krajobrazowy – mapy turystyczne 4. Park Krajobrazowy im. gen. Dezyderego Chłapowskiego – mapy turystyczne

912(438)WP

b21297319

841/2009

### **Wągrowiec (gmina).** 1:75 000

Gmina Wągrowiec : mapa gminy = Gemeindegarte = Map of the municipality / Pietruska & Mierkiewicz, Wydawnictwo i Bank Geoinformacji. – Skala 1:75 000. – [Wągrowiec] : Agencja Reklamowa J&T Belfer, cop. 2009. – 1 mapa : kolor. ; ark. pap. 33x47 cm, złoż. 17x10 cm.

Tyt. panelowy. – Rzeźba terenu: poziomice, punkty wysokości. – Verso: Inform. turyst.-krajozn. i teleadresowy z fot. – Cop. 2009 Pietruska & Mierkiewicz, Wydawnictwo i Bank Geoinformacji. – Cop. 2009 Agencja Reklamowa J&T Belfer. – Treść mapy w jęz. pol., legenda także w jęz. ang. i niem.

ISBN 978-83-61300-12-0. – ISBN 978-83-61287-15-5

1. Wągrowiec (woj. wielkopolskie ; okręg) – mapy turystyczne

912(438)WP

b23658484

842/2009

### **Wieleń (okolice).** 1:100 000

Wieleń, PAS 37 SŁUP 22 : 1:100 000 / IITRKartografia ; oprac. całości P. Kamiński kartograf ; [oryg.] Wojskowy Instytut Geograficzny w Warszawie. – Skala 1:100 000. – Warszawa : IITRKartografia, 2008. – 1 mapa : kolor. ; ark. pap. 34x49 cm, złoż. 17x10 cm.

(Reedycja map topograficznych).

Tyt. panelowy. – Rzeźba terenu: poziomice, punkty wysokości. – Od zachodu dodano fragment ark. niem. mapy: ark. "Friederberg" (Strzelce), treść z 1934 r. – Mapa poboczna: fragment "polskiej mapy 1:25 000 Drezdenko Wschód, PAS37, SŁUP22D. Sprawdził w r. 1034 por. Tad. Sztorc. Druk WIG Warszawa 1935 r." – Verso: tekst. – Reedycja. Oryg.: Wieleń, PAS 37 SŁUP 22. Warszawa : Wojskowy Instytut Geograficzny, 1936. (Mapa taktyczna Polski 1:100 000). – Cop. IITR Kartografia 2008. – Treść mapy w jęz. pol. i niem., legenda i tekst w jęz. pol.

ISBN 978-83-60641-19-4

1. Wieleń (woj. wielkopolskie ; okręg) – 1918-1939 r. – mapy topograficzne

912(438)WP

b22543053

843/2009

### **Wielkopolskie, województwo.** 1:17 500

Atlas miast województwa wielkopolskiego : atlas miast 1:17 500 = city atlas = Stadatlas / oprac. Polskie Przedsiębiorstwo Wydawnictw Kartograficznych im. E. Romera, S.A. ; red.: Beata Konopska, Michał Starzewski ; zespół red.: Małgorzata Basińska [et al.] ; zespół inform. geogr.: Jacek Ruciński [et al.]. – Skala 1:17 500. – Warszawa : PPWK, 2009. – 1 atlas (198 s.) : mapy, indeksy, tekst kolor. ; 24 cm, skoroszyt.

Data wyd. z CIP. – Rzeźba terenu: punkty wysokości. – Wewnętrzna s. okł. mapa skorowidzowa. – Indeks miejscowości do mapy 1:300 000; indeksy ulic do planów miast. – Atlas składa się z: 32 plany miast; mapa woj. 1:300 000; inform. adresowy. – COPERNICUS - logo handlowe PPWK. – Nr kat. 52-106-01-01. – Cop. by PPWK im. E. Romera S.A. – Atlas w jęz. pol., legenda także w jęz. ang., niem. i fr.

1. Wielkopolskie, województwo – mapy 2. Wielkopolskie, województwo – mapy drogowe

912(438)WP

b23809413

844/2009

**Bobolice (okolice).** 1:100 000

Bobolice i okolice : Szlak Greenway (Naszyjnik Północy) 1:100 000 : mapa rowerowa = Rad-Tourenkarte / Wydawnictwo "REGION"; red. i skład Jarosław Ellwart. – Wyd. 2 zm. – Skala 1:100 000. – Gdynia : REGION, 2008 (Pelplin : "Bernardinum"). – 1 mapa : kolor. ; 52x45 cm, złoż. 24x14 cm.

Tyt. panelowy. – Mapy poboczne: Greenway Naszyjnik Północy, [ca 1:900 000], 12x19 cm; Bobolice, [ca 1:10 000], 20x15 cm. – Recto: inform. o szlaku rowerowym Greenway. – Verso: inform. turyst.-krajozn. z fot. – Idea "Greenawy-Naszyjnik Północy" jest realizowana w ramach Programu Pilotażowego LEADER +. – Tylny panel: mapa poglądowa. – Treść mapy w jęz. pol., legenda i tekst także w jęz. niem.

ISBN 978-83-60437-64-3

1. Bobolice (woj. zachodniopomorskie ; okręg) – mapy turystyczne 2. Bobolice (woj. zachodniopomorskie) – mapy

912(438)ZP

b20620512

845/2009

**Darłowo.** [ca 1:11 000]

Darłowo, Darłówko : mapa turystyczna = Touristische Karte / oprac. Kamera. – Wyd. 2 popr. – [Skala ca 1:11 000]. – Kołobrzeg : Kamera, 2008. – 1 mapa : kolor. ; ark. pap. 39x58 cm, 21x11 cm, w okł.

Tyt. okł. – Mapy poboczne: Mielno, Unieście, [ca 1:7 000], 18x39 cm; Dąbki, [ca 1:5 500], 24x119 cm; Jarosławiec, [ca 1:8 000], 17x29 cm; Wicie, [ca 1:5 500], 6x10 cm; Łazy, [ca 1:12 000], 9x10 cm; [Pomorze, ca 1:900 000], 16x49 cm. – Recto i verso: inform. turyst.-krajozn. z fot. – Druga strona okł.: inform. turyst.-krajozn. o Darłowie. – Cop. Kamera. – Treść mapy w jęz. pol., legenda i tekst także w jęz. niem.

ISBN 978-83-60898-33-8

1. Darłowo (woj. zachodniopomorskie) – mapy turystyczne 2. Darłowo (woj. zachodniopomorskie) – Darłówko – mapy turystyczne 3. Mielno (woj. zachodniopomorskie) – mapy turystyczne 4. Unieście (woj. zachodniopomorskie) – mapy turystyczne 5. Dąbki (woj. zachodniopomorskie) – mapy turystyczne 6. Jarosławiec (woj. zachodniopomorskie) – mapy turystyczne 7. Wicie (woj. zachodniopomorskie) – mapy turystyczne 8. Łazy (woj. zachodniopomorskie) – mapy turystyczne 9. Pomorze – mapy turystyczne

912(438)ZP

b21661170

846/2009

**Kołobrzeg.** 1:10 000

Kołobrzeg : skala 1:10 000 / oprac. Polskie Przedsiębiorstwo Wydawnictw Kartograficznych im. E. Romera S.A. ; red.: Beata Konopska, Michał Starzewski ; zespół red.: Marek Dajek, Mirosław Brzeziński, Janusz Dajek. – Wyd. 4, aktual. planu zakończono w październiku 2008 r. / red. wyd.: Wojciech Nerlo, Piotr Kapica, Marek Rygielski. – Skala 1:10 000. – Warszawa : PPWK, 2009. – 1 mapa : kolor. ; ark. pap. 59x97 cm, złoż. 22x12 cm.

Tyt. z mapy. – Orientacja planów Mielna i Ustronia Morskiego NNW. – Data wyd. z CIP – Mapy poboczne: Mielno, 1:15 000, 14x23 cm; Ustronie Morskie, 1:15 000, 14x23 cm; Okolice Kołobrzegu, 1:250 000, 21x35 cm; Okolice Kołobrzegu. Atrakcje turystyczne, 1:700 000, 21x23 cm. – Recto: indeks ulic Kołobrzegu. – Verso: inform. turyst.-krajozn. z fot., indeksy ulic, inform. teleadresowe, mapa skorowidzowa. – Nr kat. 51-125-70-03. – COPERNICUS - logo handlowe PPWK. – Cop. by PPWK S.A. – Treść mapy w jęz. pol., tekst także w jęz. niem., legenda w jęz. pol., ang. i niem.

ISBN 978-83-7539-283-8

1. Kołobrzeg (woj. zachodniopomorskie) – mapy 2. Mielno (woj. zachodniopomorskie) – mapy 3. Ustronie Morskie (woj. zachodniopomorskie) – mapy 4. Kołobrzeg (woj. zachodniopomorskie ; okręg) – mapy drogowe 5. Kołobrzeg (woj. zachodniopomorskie ; okręg) – mapy turystyczne

912(438)ZP

b24425631

847/2009

**Kołobrzeg.** 1:10 000, 1:45 000

Kołobrzeg : skala 1:10 000 ; Okolice Kołobrzegu : skala 1:45 000 / Wydawnictwo Turystyczne PLAN ; oprac. Daniel Jończy, Rafał Fronia, Piotr Pietrzak. – Nowe wydanie. – Skala 1:10 000. – Skala 1:45 000. – Jelenia Góra : PLAN, cop. 2009 (Kraków : Drukarnia Leyko). – 2 mapy na 1 ark. : dwustronny, kolor. ; ark. pap. 58x79 cm, złoż. 24x12 cm.

Tyt. z map. – Rzeźba terenu: poziomicze, punkty wysokości. – Mapy poboczne: Ustronie Morskie, Sianożęty, 1:10 000, 23x44 cm; Kołobrzeg centrum, 1:7 500, 24x33 cm. – Recto: indeksy ulic. – Verso: inform. o Kołobrzegu z fot. – Galileos - logo handlowe. – Cop. PLAN 2009. – Treść mapy w jęz. pol., legenda i tekst także w jęz. niem.

ISBN 978-83-60975-99-2

1. Kołobrzeg (woj. zachodniopomorskie) – mapy 2. Kołobrzeg (woj. zachodniopomorskie ; okręg) – mapy 3. Ustronie Morskie (woj. zachodniopomorskie) – mapy 4. Sianożęty (woj. zachodniopomorskie) – mapy

912(438)ZP

b24317731

848/2009

**Kołobrzeg.** [ca 1:11 000]

Kołobrzeg : mapa turystyczna = Kolberg : Touristische Karte / oprac. Kamera. – Wyd. 2 popr. – [Skala ca 1:11 000]. – Kołobrzeg : Kamera, 2008. – 1 mapa : kolor. ; 35x48 cm, złoż. 21x11 cm, w okł.

Tyt. z okł. – Mapy poboczne: Grzybowo = Gribow, [ca 1:18 500]; 14x19 cm; Mrzeżyno = Deep, [ca 1:10 000], 14x119 cm; Dźwirzyno = Kolberger Deep, [ca 1:13 000], 13x29 cm; Trzebiatów = Treptow, [ca 1:16 000], 19x19 cm. – Recto: spis ulic i inform. adresowy. – Verso: inform. turyst.-krajozn.

z fot. – Druga strona okł.: inform. turyst.-krajozn. o Kołobrzegu i fot. z przed 1945 r. – Cop. Kamera. – Treść mapy w jęz. pol., legenda i tekst także w jęz. niem.

1. Kołobrzeg (woj. zachodniopomorskie) – mapy turystyczne 2. Grzybowo (woj. zachodniopomorskie) – mapy turystyczne 3. Mrzeżyno (woj. zachodniopomorskie) – mapy turystyczne 4. Dźwirzyno (woj. zachodniopomorskie) – mapy turystyczne 5. Trzebiatów (woj. zachodniopomorskie) – mapy turystyczne

912(438)ZP

b21661121

849/2009

### **Kołobrzeg.** 1:11 000

Kołobrzeg : skala 1:11 000 : Kołobrzeg - Podczele : plan miasta = city plan = Stadtplan = plan de la ville / Daunpol sp. z o.o. Wydawnictwo Kartograficzne. – Skala 1:11 000. – Warszawa : DAUNPOL, [2009]. – 1 mapa : kolor. ; 47x67 cm, złoż. 24x12 cm.

Tyt. panelowy. – Rzeźba terenu: punkty wysokości. – Mapy poboczne: Kołobrzeg-Podczele, 1:15 000, 14x18 cm; Okolice Kołobrzegu, 1:300 000, 24x40 cm. – Verso: indeks ulic, inform. teledadresowy. – PILOT - logo handlowe DAUNPOL. – Cop. DAUNPOL sp. z o.o. Wydawnictwo Kartograficzne. – Treść mapy w jęz. pol., legenda także w jęz. ang., niem. i fr.

ISBN 978-83-7475-171-1

1. Kołobrzeg (woj. zachodniopomorskie) – mapy 2. Kołobrzeg (woj. zachodniopomorskie) – Podczele – mapy 3. Kołobrzeg (woj. zachodniopomorskie ; okręg) – mapy turystyczne

912(438)ZP

b23885282

850/2009

### **Kołobrzeg.** [ca 1:12 500]

Kołobrzeg : plan miasta = Stadtplan = Street map / red. wyd. Jolanta Kielar ; projekt i il. Kołobrzegu: art. plastik Jan Tężycki. – [Skala ca 1:12 500]. – Kołobrzeg : Media Brand, 2008. – 1 mapa : kolor. ; 40x60 cm, złoż. 20x15 cm.

Mapy poboczne: Podczele, [ca 1:18 000], 8x15 cm; Grzybowo, [ca 1:20 000], 9x14 cm. – Tyt. panelowy. – Recto: grafiki przedstawiające zabytki miasta. – Verso: tekst inform., indeks ulic, "Kołobrzeskie zabytki", reklamy. – Dok. kartogr. w jęz. pol.

ISBN 978-83-926810-0-7

1. Kołobrzeg (woj. zachodniopomorskie) – mapy 2. Kołobrzeg (woj. zachodniopomorskie) – Podczele – mapy 3. Grzybowo (woj. zachodniopomorskie) – mapy

912(438)ZP

b22007052

851/2009

### **Koszalin (okolice).** 1:15 000

Koszalin, Słupsk, Darłówko, Mielno, Ustka : plany miast 1:15 000 / oprac. Polskie Przedsiębiorstwo Wydawnictw Kartograficznych im. E. Romera ; red.: Beata Konopska, Michał Starzewski ; zespół red.: Cezary Mazur [et al.]. – Wyd. 2, aktual. planu zakończono we wrześniu 2007 roku. – Skala 1:15 000. – Warszawa : PPWK, 2008. – 5 map na 1 ark. : dwustronny, kolor. ; ark. pap. 66x96 cm, złoż. 22x12 cm.

Mapy poboczne: Centrum miasta [Koszalina], 1:7 500, 14x24 cm; Centrum miasta [Słupska], 1:10 000, 15x11 cm; Okolice Koszalina i Słupska, 1:250 000, 21x35 cm; Okolice Koszalina i Słupska - Atrakcje turystyczne, 1:700 000, 21x23 cm. – Tyt. panelowy. – COPERNICUS - logo handlowe PPWK. – Nr kat. 51-127-70-03. – Data wyd. z CIP – Rzeźba terenu: punkty wysokości. – Recto i verso: spisy ulic, inform. turyst. – COPERNICUS - logo handlowe PPWK. – Nr kat. 51-127-70-03. – Cop. by PPWK S.A. im. E. Romera. – Treść mapy w jęz. pol., legenda także w jęz. ang. i niem.

ISBN 978-83-7539-046-9

1. Koszalin (woj. zachodniopomorskie) – mapy 2. Słupsk (woj. pomorskie) – mapy 3. Darłowo (woj. zachodniopomorskie) – Darłówko – mapy 4. Mielno (woj. zachodniopomorskie) – mapy 5. Ustka (woj. pomorskie) – mapy 6. Koszalin (woj. zachodniopomorskie ; okręg) – mapy drogowe 7. Słupsk (woj. pomorskie ; okręg) – mapy drogowe 8. Koszalin (woj. zachodniopomorskie ; okręg) – mapy turystyczne 9. Słupsk (woj. pomorskie ; okręg) – mapy turystyczne

912(438)ZP+912(438)PM

b20796985

852/2009

### **Koszalin (okolice).** 1:100 000

Trasy wokół Koszalina : mapa rowerowa / Wydawnictwo Region ; oprac.: Piotr Polechoński. – Skala 1:100 000. – Gdynia : REGION, 2008. – 1 mapa : kolor. ; 35x54 cm, złoż. 24x14 cm.

Tyt. panelowy. – Verso: inform. o 6 trasach rowerowych z fot. – Recto: reklamy wokół mapy. – Partner wydania Urząd Miasta Koszalin. – Limitowana edycja "Głosu Koszalińskiego". – Panel: "Głos Koszaliński". – Dok. kartogr. w jęz. pol.

1. Koszalin (woj. zachodniopomorskie ; okręg) – mapy turystyczne 2. Turystyka rowerowa – Polska – mapy turystyczne

912(438)ZP

b23557692

853/2009

### **Międzyzdroje.** [ca 1:6 500], [ca 1:100 000]

Międzyzdroje ; Wyspa Wolin, Wyspa Usedom [!]: mapa turystyczna = Misdroy ; Insel Wolin [!], Insel Usedom : Touristische Karte / oprac. druk: Kamera ; foto: Robert Gauer, Arkadiusz Węglowski. – [Skala ca 1:6 500]. – [Skala ca 1:100 000]. – Kołobrzeg : Kamera, 2008/2009. – 2 mapy na 1 ark. : dwustronny, kolor. ; ark. pap. 40x58 cm, złoż. 21x11 cm.

Tyt. okł. – Mapa poboczna: Województwo zachodniopomorskie, [ca 1:1 000 000], 19x19 cm. – Recto i wewnętrzna s. okł.: tekst inform. z fot. – Cop. Opracowanie, druk: Kamera. – Dok. kartogr. w jęz. pol. i niem.

ISBN 978-83-60898-48-2



1. Międzyzdroje (woj. zachodniopomorskie) – mapy 2. Wolin – mapy turystyczne 3. Uznam – mapy turystyczne 4. Zachodniopomorskie, województwo – mapy 5. Woliński Park Narodowy – mapy turystyczne 6. Park Natury Wyspy Uznam (Niemcy) – mapy turystyczne  
912(438)ZP+912(438:2)+912(4:2)  
b23244951

854/2009

### **Międzyzdroje.** 1:8 000, 1:11 500

Międzyzdroje : skala 1:8 000 ; Świnoujście : skala 1:11 500 / Wydawnictwo Turystyczne PLAN ; oprac. Daniel Jończy, Rafał Fronia, Piotr Pietrzak. – Skala 1:8 000. – Skala 1:11 500. – Jelenia Góra : PLAN, 2009 (Kraków : Leyko). – 2 mapy na 1 ark. : dwustronny, kolor. ; ark. pap. 56x80 cm, złoż. 24x12 cm.

Tyt. z mapy. – Rzeźba terenu: poziomice, punkty wysokości. – Mapy poboczne: Mapa okolic, 1:45 000, 30x42 cm; [Świnoujście - Dzielnica Nadmorska], 1:7 500, 12x22 cm. – Recto i verso: inform. turyst.-krajozn. z fot., indeks ulic. – Galileos - logo handlowe. – Treść map i tekst w jęz. pol., legenda także w jęz. niem.

ISBN 978-83-61942-72-6

1. Międzyzdroje (woj. zachodniopomorskie) – mapy 2. Świnoujście (woj. zachodniopomorskie) – mapy 3. Świnoujście (woj. zachodniopomorskie ; okręg) – mapy turystyczne 4. Międzyzdroje (woj. zachodniopomorskie ; okręg) – mapy turystyczne 5. Woliński Park Narodowy – mapy turystyczne  
912(438)ZP  
b24318735

855/2009

### **Sławiński, powiat.** 1:100 000

Powiat sławiński : mapa turystyczna 1:100 000 = Touristische Karte / Wydawnictwo REGION ; treść: Jarosław Ellwart ; zdj.: J. Ellwart, Starostwo Pow. Sławno. – Wyd. 5. – Skala 1:100 000. – Gdynia : REGION, 2008 (Pelplin : "Bernardinum"). – 1 mapa : kolor. ; 46x46 cm, złoż. 24x14 cm.

Tyt. panelowy. – Mapy poboczne: Darłowo, [ca 1:7 000], 16x17 cm; Sławno, [ca 1:15 000], 26x17 cm; Dąbki, [ca 1:15 000], 9x13 cm; Darłówko, [ca 1:13 000], 16x13 cm; Jarosławiec, [ca 1:15 000], 8x13 cm. – Recto: indeksy ulic Darłowa i Sławna. – Verso: inform. turyst.-krajozn. z fot. oraz inform. teledresowy. – Tylny panel: mapa pogładowa. – Cop. Wydawnictwo REGION. – Treść mapy w jęz. pol., tekst i legenda także w jęz. niem.

ISBN 978-83-7591-020-9

1. Sławno (woj. zachodniopomorskie ; okręg) – mapy 2. Darłowo (woj. zachodniopomorskie) – mapy 3. Sławno (woj. zachodniopomorskie) – mapy 4. Dąbki (woj. zachodniopomorskie) – mapy 5. Darłowo (woj. zachodniopomorskie) – Darłówko – mapy 6. Jarosławiec (woj. zachodniopomorskie) – mapy  
912(438)ZP  
b22006898

856/2009

### **Sławiński, powiat.** 1:100 000

Powiat sławiński : mapa turystyczna 1:100 000 = Touristische Karte / Wydawnictwo "REGION" ; treść Jarosław Ellwart. – Wyd. 6. – Skala 1:100 000. – Gdynia : REGION, 2009 (Pelplin : "Bernardinum"). – 1 mapa : kolor. ; 46x46 cm, złoż. 24x14 cm.

Tyt. panelowy. – Mapy poboczne: Darłowo, [ca 1:7 500], 19x17 cm; Sławno, [ca 1:15 000], 22x17 cm; Darłówko, [ca 1:15 000], 12x24 cm; Dąbki, [ca 1:10 000], 10x14 cm; Jarosławiec, [ca 1:20 000], 7x11 cm. – Recto: indeksy ulic Darłowa i Sławna. – Verso: inform. turyst.-krajozn. z fot., inform. teledresowy. – Tylny panel: mapa pogładowa. – Treść mapy w jęz. pol., legenda i tekst także w jęz. niem.

ISBN 978-83-7591-070-4

1. Sławno (woj. zachodniopomorskie ; okręg) – mapy turystyczne 2. Darłowo (woj. zachodniopomorskie) – mapy 3. Sławno (woj. zachodniopomorskie) – mapy 4. Dąbki (woj. zachodniopomorskie) – mapy 5. Darłowo (woj. zachodniopomorskie) – Darłówko – mapy 6. Jarosławiec (woj. zachodniopomorskie) – mapy  
912(438)ZP  
b24328108

857/2009

### **Szczecin.** 1:25 000

Szczecin : plan miasta 1:25 000 / oprac. Polskie Przedsiębiorstwo Wydawnictw Kartograficznych im. E. Romera S.A. ; red.: Beata Konopska, Michał Starzewski ; zespół red.: Piotr Kapica, Ewa Kowalska, Marek Rygielski. – Wyd. 4 / red. wyd. Ewa Kowalska. – Skala 1:25 000. – Warszawa : PPWK, 2008. – 1 mapa : kolor. ; 68x46 cm, złoż. 17x10 cm.

(Wygodny Format).

Tyt. panelowy. – Data wyd. z CIP – Rzeźba terenu: punkty wysokości. – Mapa poboczna: Centrum miasta, 1:12 500, 33x27 cm. – Verso: inform. adresowy, indeks ulic. – COPERNICUS - logo handlowe PPWK. – Nr kat. 51-157-90-04. – Cop. by PPWK im. E. Romera S.A. – Treść mapy w jęz. pol., legenda także w jęz. ang. i niem.

ISBN 978-83-7539-147-3

1. Szczecin (woj. zachodniopomorskie) – mapy 2. Szczecin (woj. zachodniopomorskie) – Centrum – mapy  
912(438)ZP  
b22344500

858/2009

### **Szczecin.** 1:25 000

Szczecin ; Police : plan miasta : skala 1:25 000 = city plan = Stadtplan = plan de la ville / DAUNPOL sp. z o.o. Wydawnictwo Kartograficzne. – Skala 1:25 000. – Warszawa : DAUNPOL, 2009. – 2 mapy na 1 ark. : dwustronny, kolor. ; 68x84 cm, złoż. 24x12 cm.

Tyt. panelowy. – Rzeźba terenu: punkty wysokości. – Mapy poboczne: Szczecin centrum, [1:12 000], 32x21 cm; Okolice Szczecina, 1:220 000, 30x40 cm. – Verso: indeksy ulic, inform. teledresowy. – PILOT - logo handlowe DAUNPOL. – Cop. DAUNPOL sp. z o.o. Wydawnictwo Kartograficzne. – Treść mapy w jęz. pol., legenda także w jęz. ang., niem. i fr.

ISBN 978-83-7475-322-7

1. Szczecin (woj. zachodniopomorskie) – mapy 2. Police (woj. zachodniopomorskie) – mapy 3. Szczecin (woj. zachodniopomorskie) – Centrum – mapy 4. Szczecin (woj. zachodniopomorskie ; okręg) – mapy drogowe

912(438)ZP

b23871672

859/2009

### **Świnoujście.** [ca 1:13 500]

Świnoujskie szlaki rowerowe : mapa rowerowa / projekt i kartogr. Wydawnictwo Rajd. – [Skala ca 1:13 500]. – [S.l. : Głos Szczeciński, 2009]. – 1 mapa : kolor. ; 37x41 cm, złoż. 21x12 cm.

Tyt. panelowy. – Mapę udostępnił Urząd Miasta Świnoujście. – Mapa poboczna: Granice administracyjne miasta [Świnoujście, ca 1:80 000], 19x15 cm. – Recto: spis ulic, reklamy. – Verso: opis szlaków, fot., reklamy. – Limitowana edycja "Głosu Szczecińskiego". – Panel: "Głos Szczeciński, Dziennik Pomorza Zachodniego. – Treść mapy w jęz. pol., niem i ang., tekst w jęz. pol.

1. Świnoujście (woj. zachodniopomorskie) – mapy 2. Turystyka rowerowa – Polska – mapy

912(438)ZP

b23565172

860/2009

### **Trzebiatów (okolice).** 1:50 000

Trzebiatów i okolice : mapa turystyczna 1:50 000 = Touristische Karte / Wydawnictwo "REGION" ; treść: Jarosław Ellwart, Beata Cybulska. – Skala 1:50 000. – Gdynia : REGION, 2009 (Pelplin : "Bernardinum"). – 1 mapa : kolor. ; 41x53 cm, złoż. 24x14 cm.

Tyt. panelowy. – Mapy poboczne: Trzebiatów, [ca 1:12 500], 23x26 cm; Mrzeżyno, [ca 1:10 000], 16x20 cm; Rogowo, [ca 1:10 000], 11x20 cm. – Recto i verso: inform. turyst.-krajozn. z fot. – Tylny panel: mapa pogładowa. – Treść mapy w jęz. pol., legenda i tekst także w jęz. niem.

ISBN 978-83-7591-059-9

1. Trzebiatów (woj. zachodniopomorskie ; okręg) – mapy turystyczne 2. Trzebiatów (woj. zachodniopomorskie) – mapy 3. Mrzeżyno (woj. zachodniopomorskie) – mapy 4. Rogowo (woj. zachodniopomorskie, pow. Gryfice ; okręg) – mapy

912(438)ZP

b2432713x

861/2009

**Bałtyk (wybrzeże).** Zachodnie Wybrzeże Bałtyku : mapa turystyczna ; Dźwirzyno, Grzybowo, Kołobrzeg, [...], Jarosławiec *zob. poz. 229*

**Pomorze Zachodnie.** Hinterpommern : Wojewodschaft Westpommern : Länderkarte : Maßstab 1:250 000 *zob. poz. 183*

## 912(5) AZJA

### **Chiny.** [ca 1:9 000 000]

China / Pergamena, Old Style Publications, Jan Zając ; design, graphics & DTP: Monika Filipiak [et al.]. – [Skala ca 1:9 000 000]. – Katowice : Pergamena, [2008]. – 1 mapa : kolor. ; ark. pap. 106x97 cm, na wałkach.

Tyt. z mapy. – Data wyd. ustalona z wydawcą. – Mapa stylizowana na mapę dawną, bogato zdobiona, z ozdobną pieczęcią lakową. – Bordiura: rys. przedstawiające typowe krajobrazy, obiekty i symbole Chin. – Cop. by Pergamena Old Style Publications, Jan Zając. – Treść mapy w jęz. ang., niektóre teksty poboczne w jęz. chińskim. Alfabet łac. i chiński.

ISBN 83-921242-3-5

1. Chiny – mapy ściennie

912(5)

b24030867

862/2009

### **Chiny.** [ca 1:9 000 000]

China : Polish Olympic Committee - Beijing 2008 / Pergamena, Old Style Publications, Jan Zając ; design, graphics & DTP: Monika Filipiak [et al.]. – [Skala ca 1:9 000 000]. – Katowice : Pergamena, [2008]. – 1 mapa : kolor. ; ark. pap. 116x97 cm, na wałkach.

Tyt. z mapy. – Data wyd. ustalona z wydawcą. – Mapa stylizowana na mapę dawną, bogato zdobiona, z ozdobną pieczęcią lakową. – Bordiura: rys. przedstawiające typowe krajobrazy, obiekty i symbole Chin oraz dyscypliny olimpijskie. – Na mapie oznaczono miasta olimpijskie. – Cop. by Pergamena Old Style Publications, Jan Zając. – Treść mapy w jęz. ang., niektóre teksty poboczne w jęz. chińskim. Alfabet łac. i chiński.

ISBN 83-921242-3-5

1. Chiny – mapy ściennie

912(5)

b24030740

863/2009

## 912(9) KRAJE I REGIONY PACYFIKU. AUSTRALIA. ARKTYKA. ANTARKTYDA

### **Arktyka.** [Skale różne]

Obszary polarne, Rekordy Ziemi : Arktyka i Ocean Arktyczny, Legenda / oprac. Demart S.A., Warszawa 2008. – [Skale różne]. – Warszawa : Axel Springer Polska, 2008. – 1 atlas ([8] s.) : mapy, fot. kolor. ; 35 cm.

(Atlas Świata Dziennika ; z. 24/24).

Rzeźba terenu: cieniowanie, barwy hipsometryczne, barwy batymetryczne, punkty wysokości, punkty głębokości. – Bezpłatny dodatek do Dziennika Polska, Europa, Świat. – Atlas w jęz. pol.

ISBN 978-83-7558-002-0 (z. 24). – ISBN 978-83-7558-005-1

1. Arktyka – mapy 2. Arktyczne, Morze – mapy

912(9)+912(268)

b2325080x

864/2009

### **Australia.** [Skale różne]

Australia i Oceania : państwa Australii i Oceanii. Cz. 3-4 / oprac. Demart S.A., Warszawa 2008. – [Skale różne]. – Warszawa : Axel Springer Polska, 2008. – 1 atlas ([8] s.) : mapy, fot. kolor. ; 35 cm.

(Atlas Świata Dziennika ; z. 22/24).

Rzeźba terenu: cieniowanie, barwy hipsometryczne, barwy batymetryczne, punkty wysokości, punkty głębokości. – Bezpłatny dodatek do Dziennika Polska, Europa, Świat. – Atlas w jęz. pol.

ISBN 978-83-7558-093-8 (z. 22). – ISBN 978-83-7558-005-1

1. Australia – mapy 2. Oceania – mapy

912(9)

b23250926

865/2009

**Pacyfik.** Oceany i obszary polarne : Oceany, Arktyka i Ocean Arktyczny *zob. poz. 32*

# INDEKSY

## Indeks tytułów map \*

\* Indeks zawiera nie tylko mapy, ale także inne dokumenty kartograficzne niebędące atlasami.

- A**glomeracja warszawska : komunikacja 1:150 000 569  
Aglomeracja warszawska : mapa ogólna 1:150 000 570  
Aleksandrów Kujawski 384-5  
Atrakcje turystyczne Słowacji północnej : mapa w skali 1:470 000 108  
Auf der Route der Gotischen Burgen 711
- B**abiogórski Park Narodowy 198  
Bałtyk, część południowa : skala 1:500 000 (60°) 38  
Bałtyk, Kattegat : skala 1:250 000 (57°) 45  
Bałtyk, Kattegat, Samsø Belt : skala 1:100 000 (56°) 44  
Bałtyk, od Bornholmu do Ölandu : skala 1:250 000 (55°) 33  
Bałtyk, od Gotland do Saaremaa : skala 1:250 000 (58°) 34  
Bałtyk, od Kalmarsund do Gotska Sandön : skala 1:250 000 (58°) 43  
Bałtyk, od Klajpedy do Pawłosty : skala 1:250 000 (56°36') 35  
Bałtyk, wybrzeże duńskie, Wielki Belt : skala 1:120 000 (56°) 39  
Bałtyk, wybrzeże południowe, część wschodnia : skala 1:250 000 (55°) 36  
Bałtyk, wybrzeże południowe, część zachodnia : skala 1:250 000 (55°) 37  
Bałtyk, Zalew Szczeciński : skala 1:75 000 (53°42') 52  
Bałtyk, Zatoka Gdańska, część wschodnia : skala 1:75 000 (54°30') 41  
Bałtyk, Zatoka Gdańska - część zachodnia : skala 1:75 000 (54°30') 42  
Bałtyk, Zatoka Gdańska, Podejście do portów Gdańsk i Gdynia : skala 1:40 000 (54°30') 40  
Bałtyk, Zatoka Pomorska : skala 1:75 000 (54°) 47  
Bałtyk, Zatoka Pomorska, Podejście do Świnoujścia : skala 1:40 000 (54°) 46  
Bałtyk, Zatoka Pucka : skala 1:40 000 (54°30') 48  
Bałtyk, Zatoka Ryska : skala 1:250 000 (58°) 49  
Baranów 408-9  
Barcelona : plan miasta 1:12 000 = city plan = stadtplan [!] = plan de la ville 53-5  
Barlomino 601  
Belgia, Holandia, Luksemburg : mapa samochodowa 1:500 000 56  
Bergson Winter Challenge, 25.02-04.03.2007 : Extreme Experience = Ekstremalne przeżycia 297  
Berlin : plan miasta 1:17 500 57  
Beskid Śląski : Brenna, Istebna, Szczyrk, Ustroń, Wisła : mapa turystyczna 1:50 000 = tourist map = Touristenkarte 233  
Beskid Śląski i Żywiecki : mapa turystyczna 1:75 000 234-5  
Beskid Żywiecki : mapa turystyczna 1:50 000 = tourist map = Touristenkarte = turistická mapa 236  
Beskid Żywiecki : mapa turystyczna 1:50 000 = tourist road map = Touristische strassenkarte [!] 237-8  
Będzin 739  
Będzin-Grodziec 737  
Będzin - Łągisza 738  
Biała Podlaska 411-2  
Biała Podlaska : plan miasta 410  
Białystok : Łapy, Sokółka, Wasilków : plany miast 1:17 000 597  
Białystok : plan miasta 1:17 000 598  
Bielsko-Biała : mapa 1:20 000 = map = Karte 744  
Bielsko-Biała : plan miasta : skala 1:20 000 745  
Bielsko-Biała ; Żywiec ; Czechowice-Dziedzice : plan miasta : skala 1:20 000 = city plan = stadtplan [!] = plan de la ville 746  
Bielsko-Biała : 1:17 000 : Czechowice-Dziedzice, Skoczów, Żywiec : plany miast 743  
Bieszczady i Bukovské vrchy : mapa turystyczna 1:70 000 = tourist road map = touristische strassenkarte[!] 239  
Bite gościńce Królestwa Polskiego zbudowane w latach 1820-1836 i do roku 1843 : Skala 1:1 Mln 211  
Bliskie okolice Wrocławia : część południowo-wschodnia : skala 1:50 000 376  
Bobolice i okolice : Szlak Greenway (Naszyjnik Północy) 1:100 000 : mapa rowerowa = Rad-Tourenkarte 845  
Bobrowniki 386-7  
Bogatynia : plan miasta 1:12 000 317  
Bojadła 449  
Borcz 602  
Bory Dolnośląskie - część zachodnia : mapa turystyczna : skala 1:75 000 = tourist map = Touristenkarte 245  
Bory Tucholskie : mapa turystyczna 1:150 000 = Tuheler Heide : Touristische Karte = Tuchola Forest 310  
Braniewo : plan miasta 1:15 000 = Stadtplan = Townmaps [!] = karta gorada 816

Brenna, Górki Małe, Górki Wielkie : mapa turystyczna 1:30 000 749  
 Brenna i okolice : skala 1:30 000 750  
 Breslau : Stadtplan 1:20 000 = Wrocław 364  
 Broumovsko, Góry Stołowe : turistická mapa 1:50 000 = Wanderkarte = mapa turystyczna 58  
 Brusy 603  
 Buszkowy Górne 604  
 Bydgoszcz : Koronowo, Solec Kujawski : plan miasta = city plan = Stadtplan = plan de la ville 390  
 Bydgoszcz : plan miasta : skala 1:22 000 389  
 Bydgoszcz : plan miasta 1:15 000 388  
 Bystrzyca Kłodzka : mapa turystyczna : skala 1:8 000 [!] = tourist map = Touristenkarte 318  
 Bytnica 451  
 Bytom ; Chorzów : plany miast 1:20 000 752  
 Bytów i okolice [!] ; Gmina Bytów : mapa turystyczna 1:100 000 [!] = Touristische Karte 606  
 Bytów-Wsch. 607  
 Bytów-Zach. 608

**C**hina 862  
 China : Polish Olympic Committee - Beijing 2008 863  
 Chojnice 609  
 Chorwacja, Słowenia, Bośnia i Hercegowina : mapa samochodowa 1:500 000 59  
 Chrzanów i Trzebinia : plan miast i gmin : skala 1:25 000 496  
 Ciechocinek 392–3  
 Ciechocinek ; Aleksandrów Kujawski ; Powiat aleksandrowski : 3 w 1 : plany i mapa 391  
 Cieszyn, Český Těšín : plan miasta : skala 1:20 000 754  
 Cieszyn, Český Těšín : turystyczny plan miasta 1:20 000 = plán města = city plan = Stadtplan 755  
 Cisek, gmina nad Odrą : skala 1:30 000 571  
 Cybinka 452  
 Cypel Redłowski 656–7  
 Czarna Woda 611  
 Czeladź 756  
 Czerniewo 612  
 Czersk 613  
 Częstochowa ; Kłobuck, Lubliniec, Radomsko : plany miast 1:20 000 757–8  
 Częstochowa : plan miasta 759  
 Człuchów-Płn. 614

**D**arłowo, Darłówko : mapa turystyczna = Touristische Karte 846  
 Dąbie 453  
 Dębica : plan miasta : skala 1:17 500 584  
 Dęblin 413–4  
 Diecezja gliwicka : mapa przeglądowa 1:100 000 123  
 Do Małopolski! : mapa panoramiczna stacji narciarskich 125  
 Dobra, Widawa : mapa turystyczna 1:75 000 241  
 Dobre 394–5  
 Dolina Baryczy ; Stawy Milickie : część wschodnia : skala 1:70 000 231  
 Dolny Śląsk : atrakcje turystyczne 187  
 Dolny Śląsk : mapa zabytków architektury : skala 1:260 000 186  
 Drezno : plan miasta : skala 1:12 000 = Dresden Stadtplan = town plan 65  
 Drzeńców 454  
 Dublin : plan miasta 1:15 000 = city plan = stadtplan [!] = plan de la ville 66–7  
 Duszniki-Zdrój : plan miasta : skala 1:10 000 = Stadtplan = town plan 320  
 Dzierżążno 615  
 Dzika rzeka, Dzika puszcza : mapa turystyczna 1:100 000 128

**E**lbląg : Braniewo, Malbork, Nowy Dwór Gdański, Pasłęk : plany miast 1:15 000 818  
 Ellada = Greece 81  
 Ermland und Masuren : Ferien auf dem Lande 193  
 Ermland und Masuren : Touristenkarte : Maßstab 1:250 000 = mapa turystyczna = tourist map 192  
 Estonia : mapa samochodowa 1:500 000 68  
 Europa 75  
 Europa : mapa drogowa 1:3 500 000 = road map = strassenkarte [!] = carte routiere 72  
 Europa : mapa samochodowa 1:4 500 000 73–4  
 Euroregion Pro Europa Viadrina : mapa turystyczna 1:150 000 = touristische Karte = tourist map 79

**F**inlandia : mapa samochodowa 1:1 200 000 80  
 Forteczna trasa rowerowa : twierdza Przemyśl 588  
 Frombork 819

**G**arwolin : plan miasta 1:10 000 535  
 Gdańsk : plan miasta 654  
 Gdańsk : plan miasta = City plan = Stadtplan 616  
 Gdańsk : plan miasta 1:17 500 647–8  
 Gdańsk : skala 1:22 500 ; Gdynia, Sopot : plan miasta = city plan = Stadtplan = plan de la ville 651  
 Gdańsk : skala 1:22 500 ; Gdynia, Sopot 1:24 000 : plan miasta = city plan = Stadtplan = plan de la ville 652  
 Gdańsk - Jasień 617–8

Gdańsk - Klukowo 619–20  
 Gdańsk - Kokosзки 621–2  
 Gdańsk - Nowy Port 623–4  
 Gdańsk - Oliwa 625–6  
 Gdańsk - Orunia 627–8  
 Gdańsk - Orunia Górna 629–30  
 Gdańsk - Osowa 631–2  
 Gdańsk - Piecki-Migowo 633–4  
 Gdańsk - Port Północny 635–6  
 Gdańsk - Sobieszewo 637–8  
 Gdańsk, Sopot, Gdynia : skala 1:22 500 653  
 Gdańsk - Stogi 639–40  
 Gdańsk - Szadółki 641–2  
 Gdańsk - Świbno 643–4  
 Gdańsk - Wrzeszcz 645–6  
 Gdynia 672–3  
 Gdynia : plan miasta 668  
 Gdynia ; Sopot : plany miast 1:17 500 666  
 Gdynia - Chylonia 658–9  
 Gdynia - Dąbrowa 660–1  
 Gdynia - Redłowo 662–3  
 Gdynia, Sopot : Gdańsk : plany miast 1:20 000 667  
 Gdynia, Sopot : plan miast : skala 1:25 000 669  
 Gdynia - Wiczlino 664–5  
 Glinz 674  
 Gliwice : plan miasta 1:25 000 = city plan = Stadtplan 761  
 Gliwice ; Zabrze : plany miast 1:20 000 760  
 Gluszyca, Jedlina-Zdrój, Walim : mapa turystyczna : skala 1:30 000 = tourist map = turistická mapa 322  
 Gmina Brody : mapa turystyczna : skala 1:50 000 803  
 Gmina Brzeźnica 450  
 Gmina Cisna : Bieszczady : mapa w skali 1:75 000 582  
 Gmina Kaliska : mapa turystyczna = Touristische Karte 681  
 Gmina Karsin : mapa turystyczna = Touristische Karte 684  
 Gmina Kobylin : skala 1:30 000 ; Kobylin : skala 1:8 000 833  
 Gmina Korfantów : skala = map scale 1:45 000 572  
 Gmina Kruszyna : mapa turystyczna : skala 1:25 000 776  
 Gmina Lubichowo : mapa turystyczna 1:50 000 = Touristische Karte 699  
 Gmina Łubianka : mapa 1:22 500 399  
 Gmina Miastko : mapa turystyczna 1:50 000 = Touristische Karte = Tourist map 703  
 Gmina Milicz : skala 1:65 000 ; Plan Milicza : skala 1:12 000 337  
 Gmina Nowa Słupia : mapa turystyczna 1:50 000 : GPS 810  
 Gmina Orzysz : mapa turystyczna : skala 1:60 000 826  
 Gmina Paczków : skala 1:30 000 ; Paczków : skala 1:8 000 580  
 Gmina Przechlewo ; Szlak kajakowy Górnej Brdy : mapa turystyczna = Touristische Karte 713  
 Gmina Puck : mapa gminy i okolic, plany 23 miejscowości = Gemeinde Putzig : Landkarte der Gemeinde und ihrer Umgebung, 23 Stadtpläne 714  
 Gmina Radków, Kraina Gór Stołowych : mapa turystyczna 345  
 Gmina Trzebnica : skala 1:60 000 ; Plan Trzebnicy : skala 1:10 000 354  
 Gmina Wągrowiec : mapa gminy = Gemeindekarte = Map of the municipality 842  
 Gmina Wilkowice : Bystra, Mieszna, Wilkowice : mapa turystyczna 1:15 000 796  
 Gmina Zawoja : Babiogórski Park Narodowy : mapa turystyczna 1:30 000 = tourist map = turistická mapa 533  
 Gmina Ziębice : skala 1:60 000 ; Ziębice : skala 1:9 000 379  
 Gniezno : plan miasta : skala 1:18 000 831  
 Goczałkowice Zdrój : plan gminy 1:12 000 762  
 Gorczański Park Narodowy 199  
 Gorzów Wielkopolski : Kostrzyn nad Odrą, Międzyrzecz, Skwierzyna : plany miast 1:15 000 456  
 Gorzów Wielkopolski : Landsberg an der Warthe 455  
 Gorzów Wielkopolski : plan miasta : skala 1:18 000 457  
 Góra : plan miasta i mapa powiatu 323  
 Góry i Pogórze Kaczawskie : mapa turystyczna : skala 1:60 000 252  
 Góry Sowie : fotomapa 1:10 000 : podziemne kompleksy "Riese" 1945 288  
 Góry Stołowe, Broumovsko : mapa turystyczna 1:50 000 = Wanderkarte = turistická mapa 289  
 Góry Świętokrzyskie : mapa dla turystów pieszych i zmotoryzowanych 1:100 000 303–4  
 Gronów 458  
 Das heilige Ermland 189  
 Hel 675  
 Herbergen und Objekte der PTTK in den West-Karpaten : Karte 1:500 000 271  
 Hinterpommern : Wojewodschaft Westpommern : Länderkarte : Maßstab 1:250 000 = mapa turystyczna = tourist map = 183  
 Hiszpania, Portugalia : mapa samochodowa 1:950 000 82  
 Iłstebna, Jaworzynka, Koniaków i okolice : skala 1:30 000 763

**J**anin 676–7  
 Jasień - Płd. 459  
 Jasień - Płn. 460  
 Jastarnia 678  
 Jelenia Góra : plan miasta : skala 1:12 000 = Hirschberg : Stadtplan 324  
 Jelenia Góra ; Powiat Jelenia Góra 325  
 Jeleńska Huta 679  
 Jezioro Żarnowieckie i okolice - Gmina Gniewino, Gmina Krokowa : mapa turystyczna 1:50 000 = Zarnowitzer See und Umgebung : Touristische Karte 316  
 Jodłowno 680  
**K**ajakiem po Warcie : mapa, przystanie, wypożyczalnia kajaków, noclegi 311  
 Kalisz ; Ostrów Wielkopolski : plany miast 1:15 000 832  
 Kalwaria Zebrzydowska : dróżki kalwaryjskie 498  
 Kamień Krajeński 396  
 Kamierowskie Piece 682–3  
 Kamionka 415–6  
 Kanał Augustowski, Czarna Hańcza, Rospuda : mapa turystyczna : skala 1:50 000 = tourist map = Touristenkarte 218  
 Kanał Elbląski i okolice : skala 1:70 000 = tourist map = touristische Karte 248  
 Karkonoski Park Narodowy : mapa turystyczna : skala 1:33 000 = Tourist Map = Touristenkarte 200  
 Karkonoże : Karkonosze bez granic = Krkonoše bez hranic 254, 257  
 Karkonosze : mapa turystyczna 1:50 000 = Krkonoše : turistická mapa = Riesengebirge : Wanderkarte 260  
 Karkonosze polskie i czeskie : mapa narciarska 255  
 Karkonosze polskie i czeskie : mapa turystyczna = tourist map = Touristenkarte : skala 1:25 000 256  
 Karpacki Szlak Rowerowego [!] i szlaki łącznikowe w Małopolsce : mapa turystyczna 269  
 Karpacki Szlak Rowerowy 263  
 Karpacki Szlak Rowerowy : mapa 266  
 Karpaty Wschodnie 1 : Polonina Równa, Borżawa, Gorgany (cz. pn.-zach.), Bieszczady Wsch. : mapa 1:300 000 ; Karpaty Wschodnie 2 : Gorgany, Świdowiec, Czarnohora : mapa 1:300 000 121  
 Karsin 685  
 Kartno 461  
 Katowice : Czeladź, Mysłowice, Siemianowice Śl. : plany miast 1:20 000 770–1  
 Katowice : plan miasta : skala 1:20 000 772  
 Katowice : plan miasta : skala 1:20 000 = city plan = Stadtplan = plan de la ville 773  
 Katowice : plan miasta 1:20 000 774  
 Katowice-Giszowiec 764  
 Katowice-Murcki 765  
 Katowice-Os. Paderewskiego 766  
 Katowice-Szopienice 767  
 Katowice-Śródmieście 768  
 Kazimierz Dolny : skala 1:10 000 ; Okolice Kazimierza Dolnego : skala 1:50 000 418  
 Kazimierz Dolny i okolice : plan miasta i mapa okolic 417  
 Kąty Rybackie 686  
 Kežmarská Biela voda Valley : and surrounding areas above timber-line : High Tatras, Slovakia : orthophotomap 1:10 000 122  
 Kępice 687  
 Kielce : city of hospitality 807  
 Kielce : gościnne miasto 808  
 Kielce : plan miasta : skala 1:20 000 809  
 Kielce : skala 1:15 000 ; Skarżysko-Kamienna 1:15 000 ; Starachowice 1:20 000 ; Ostrowiec Świętokrzyski 1:18 000 : plan miasta = city plan = Stadtplan = plan de la ville 806  
 Kłodzko : skala 1:8 000 ; Kotlina Kłodzka : skala 1:50 000 328  
 Kock 419–20  
 Koczała 688  
 Kodeń 421–2  
 Kołczygłowy 689  
 Kołobrzeg : mapa turystyczna = Kolberg : Touristische Karte 849  
 Kołobrzeg : plan miasta = Stadtplan = Street map 851  
 Kołobrzeg : skala 1:10 000 847  
 Kołobrzeg : skala 1:10 000 ; Okolice Kołobrzegu : skala 1:45 000 848  
 Kołobrzeg : skala 1:11 000 ; Kołobrzeg - Podczele : plan miasta = city plan = Stadtplan = plan de la ville 850  
 Końskowola 423–4  
 Koszalin, Słupsk, Darłówko, Mielno, Ustka : plany miast 1:15 000 852  
 Kozuchów 462  
 Kraina wygasłych wulkanów 253  
 Krakau : Stadtplan 1:20 000 = Kraków 502  
 Kraków : plan miasta : skala 1:22 500 = city plan = Stadplan = plan de la ville 510–1  
 Kraków : plan miasta : skala 1:25 000 = city map = Stadtplan 512  
 Kraków : plan miasta 1:20 000 503–6  
 Kramarzyny 691  
 Krąg 692–3  
 Krkonoše : Běžeké a sjezdové tratě 1:50 000 = Riesengebirge : Langlauf - Loipen und Ski Alpin Strecken = Karkonosze : Trasy biegowe i jazdowe 120  
 Krosno : plan miasta : skala 1:20 000 585



Królewski Szlak Rowerowy 264  
 Krynica Morska 694  
 Krynica, PAS 51 SŁUP 32 : Beskid Niski część zachodnia : Beskid Sądecki część wschodnia 515  
 Krynica-Zdrój : plan miasta 1:12 500 513  
 Krzeszyce 463  
 Kujawsko-pomorskie obszary chronione 397  
 Kyrlibaba, PAS 58 SŁUP 40 : ZONE 15 KOL. XXXII : Góry Rodniańskie, cz. wsch. 1:75 000 83

**L**asovia : informator : mapa turystyczna 583  
 Legnica : skala 1:15 000 ; Jawor 1:20 000 ; Środa Śl. 1:20 000 ; Złotoryja 1:15 000 : plan miasta = city plan = Stadtplan = plan de la ville 330  
 Lëniô i òkòlë : Touristicznô kôrta = Mapa turystyczna = Touristische Karte 697  
 Leszno : plan miasta 1:15 000 = city plan = Stadtplan 834  
 Leśniczówka Słońsk 476  
 Lewino 695  
 Lipnica 698  
 Litwa : mapa samochodowa 1:500 000 86  
 Londyn : plan miasta 1:10 000 88  
 Londyn : plan miasta 1:12 000 = city plan = stadtplan [!] = plan de la ville 89–91  
 Lubin ; Powiat Lubin 332  
 Lubin : skala 1:13 000 ; Głogów 1:17 000 ; Polkowice 1:15 000 : plan miasta = city plan = Stadtplan = plan de la ville 331  
 Lubiszyn 464  
 Lublin 426–7  
 Lublin ; Świdnik : plany miast 1:20 000 428–9  
 Lubliniec : plan miasta : skala 1:10 000 777  
 Lubniewice 465  
 Lwówek Śląski : plan miasta 1:8 000 = Löwenberg : Stadtplan = Town Plan ; Powiat lwówecki : mapa turystyczna 1:60 000 = Kreis Löwenberg : Touristenkarte = Tourist Map 334

**Ł**asin 398  
 Łeba : plan miasta ; Słowiński Park Narodowy 700–1  
 Łebska Huta 702  
 Łomża : plan miasta : skala 1:15 000 599  
 Łotwa : mapa samochodowa 1:500 000 92  
 Łódź : plan miasta 1:22 500 488–9  
 Łódź : skala 1:24 500 ; Zgierz 1:20 000 ; Pabianice 1:20 000 : plan miasta = city plan = Stadtplan = plan de la ville 490

**M**agurski Park Narodowy 201  
 Malinowice 778  
 Mapa atrakcji turystycznych Karkonoszy i Gór Izerskich : skala 1:60 000 : tradycje turystyczne = Riesengebirge und Isergebirge turistische Traditionen = Krkonoš a Jizerských hor turistické tradice 261  
 Mapa Czarnohora : do Przewodnika historyczno-turystycznego Szlakiem II brygady Legionów Polskich w Karpatach Wschodnich 118  
 Mapa Gorgany : do Przewodnika historyczno-turystycznego Szlakiem II brygady Legionów Polskich w Karpatach Wschodnich 119  
 Mapa Krajobrazu Kulturowego Doliny Dolnej Wisły 242  
 Mapa nawigacyjna do celów lotniczych : województwo mazowieckie 1:300 000 537  
 Mapa polskich autostrad 2008 168  
 Mapa polskich autostrad 2009 169  
 Mapa Produktu Lokalnego : Ziemia Kamiennogórska - Smak regionu 326  
 Mapa przyrodnicza Celestynowa i okolic 534  
 Mapa świata 2  
 Mapa turystyczno-krajoznawcza Gminy Pieniężno = Tourist sightseeing map of the commune of Pieniężno = Gemeinde Pieniężno Touristenkarte 828  
 Mapa turystyczno-przyrodnicza Regionalnej Dyrekcji Lasów Państwowych w Gdańsku : skala 1:200 000 710  
 Mapa Unii Europejskiej 84  
 Mapa zabytków woj. świętokrzyskiego : skala 1:400 000 815  
 Mappa pocztowa gubernij Królestwa Polskiego z wykazaniem wszelkich dróg oraz odległości na nich, ułożona podług najnowszych źródeł urzędowych 212  
 Maršrut po zamkam i muzeâm v regione Baltijskogo morâ 116  
 Masyw Ślęży : mapa turystyczna : skala 1:25 000 = tourist map = Touristenkarte ; Sobótka : plan miasta : skala 1:10 000 = Stadtplan = town plan 301  
 Masyw Śnieżnika, Góry Bialskie, Góry Złote, Krowiarki : skala 1:40 000 302  
 Maszewo 466  
 Mazury, Suwalszczyzna : mapa samochodowo-krajoznawcza 1:200 000 126–7  
 Miastko 704  
 Miastko i okolice : mapa turystyczna 1:100 000 = Rummelsburg und Umgebung : Touristische Karte = Miastko and the surrounding area : Tourist map 705  
 Miasto Głogów ; Powiat Głogów 321  
 Miasto i gmina Wschowa : plan miasta ; mapa gminy 481  
 Miasto Kłodzko ; Ziemia Kłodzka : turystyczne hrabstwo Sudetów 329  
 Miasto Lwówek Śląski ; Powiat Lwówek Śląski 333  
 Miasto Polkowice ; Powiat Polkowice 344  
 Miasto Złotoryja ; Powiat Złotoryja 380  
 Mierzeja Wiślana ; Plany miast: Krynica Morska, Piaski, Przebrno, Kąty Rybackie, Sztutowo, Stegna, Jantar, Mikoszewo, Sobieszewo, Nowy Dwór Gdański 314  
 Mierzeja Wiślana : Żuławy Wiślane : mapa turystyczna : skala 1:50 000 313

Mierzeszyn 706  
 Międzyrzecz : plan miasta 1:15 000 ; mapa gminy 1:75 000 467  
 Międzyzdroje : skala 1:8 000 ; Świnoujście : skala 1:11 500 855  
 Międzyzdroje ; Wyspa Wolin, Wyspa Usedom [!] : mapa turystyczna = Misdroy ; Insel Wolin [!], Insel Usedom : Touristische Karte 854  
 Mikołajki, PAS 33 SŁUP 33 : Mazury Pruskie 1:100 000 : z opisem krajoznawczo-historycznym 821  
 Milicz : plan miasta i mapa powiatu 336  
 Muszyna : plan miasta 1:12 500 518  
 Mysłówice 781  
 Mysłówice-Brzezinka 779  
 Mysłówice-Wesoła 780

**N**ajwiększe bitwy w dziejach polskiego oręża 76  
 Nałęczów : skala 1:8 000 ; Okolice Nałęczowa : skala 1:50 000 430  
 Nasz świat 3  
 Niederschlesische Wälder : westlicher Teil : Maßstab 1:75 000 : Touristenkarte = mapa turystyczna = tourist map 246  
 Niemcy : mapa drogowa 1:800 000 = road map = strassenkarte [!] = carte routiere 96  
 Niemcy : mapa samochodowa : skala 1:650 000 94  
 Niemcy : mapa samochodowa 1:750 000 95  
 Norwegia : mapa samochodowa 1:1 200 000 97  
 Nowe 400  
 Nowe Miasteczko 468  
 Nowy Sącz : plan miasta : skala 1:20 000 522

**O**d Grójca do Góry Kalwarii : mapa okolic leżących na południe od Warszawy : skala 1:55 000 536  
 Odrzykoń 660 lat : mapa 1:15 000 586  
 Ogród Ducha Gór u stóp Karkonoszy : mapa turystyczna : skala 1:35 000 338  
 Ojcowski Park Narodowy 203  
 Okolice Krynicy : mapa turystyczna z siatką współrzędnych geograficznych 1:50 000 514  
 Okolice Łodzi : mapa turystyczna 1:100 000 492  
 Okolice Warszawy : mapa turystyczna 1:100 000 568  
 Okolice Wrocławia : mapa turystyczna 1:100 000 377  
 Okopy 431–2  
 Okręg katowicki : mapa samochodowo-krajoznawcza : skala 1:50 000 775  
 Okręg rybnicki : mapa samochodowo-krajoznawcza 1:50 000 785  
 Oleśnica : plan miasta i mapa powiatu 339  
 Olsztyn 825  
 Olsztyn : plan miasta = City plan = Stadtplan = plan de la ville : skala 1:18 000 824  
 Olsztyn : plan miasta : skala 1:17 000 822  
 Olsztyn : skala 1:17 000 ; Lidzbark Warmiński 1:13 000 ; Ostróda 1:13 000 : plan miasta = city plan = Stadtplan = plan de la ville 823  
 Oława : plan miasta : skala 1:10 000 340  
 On the trail of castles and museums in the Baltic Sea region 117  
 Opole : gospodarka odpadami 1:20 000 574  
 Opole : plan miasta 575  
 Opole : skala 1:20 000 ; Kluczbork 1:10 000 ; Nysa 1:17 000 : plan miasta = city plan = Stadtplan = plan de la ville 576  
 Orzysz : mapa gminy ; Orzysz : plan miasta 827  
 Osiecko 469  
 Osiek 707  
 Osno Lubuskie 470

**P**anorama Tatr 305  
 Papieski Szlak Kajakowy Słupią : dziesięć przystani kajakowych 287  
 Paryż : plan miasta 1:12 000 = city plan = stadtplan [!] = plan de la ville 98–9  
 Paryż : plan miasta 1:13 000 100  
 Pieniny : mapa turystyczna : skala 1:25 000 = tourist map = Länderkarte 278  
 Pieniny polskie i słowackie : mapa turystyczna 1:25 000 279–80  
 Pieniński Park Narodowy 205  
 Pieniński Park Narodowy : mapa turystyczna : skala 1:25 000 = tourist map = Länderkarte 204  
 Plan cmentarza ewangelicko-augsburskiego w Cieszynie : skala 1:470 753  
 Plan Kielce - centrum 805  
 Plan powiatów augustowskiego, elckiego, gołdapskiego, oleckiego, sejneńskiego, suwalskiego : skala 1:160 000 594  
 Plan powiatów bielskiego, cieszyńskiego, żywieckiego - IV edycja : skala 1:115 000 742  
 Plan powiatów bieruńsko-lędzińskiego, mikołowskiego, pszczyńskiego oraz miasta Tychy n.p.p. : skala 1:80 000 748  
 Plan powiatów nowotarskiego i tatrzańskiego : skala 1:100 000 521  
 Plan powiatu będzińskiego, miasta Dąbrowa Górnicza i miasta Sosnowiec : skala 1:70 000 740  
 Płock : plan miasta : skala 1:14 400 539  
 Płock : plan miasta : skala 1:20 000 540  
 Poblocie 708  
 Pobrzeże Bałtyku : mapa turystyczna : skala 1:45 000 = Die Ostseeküste : Länderkarte 220  
 Pobrzeże Koszalińskie : mapa turystyczna : skala 1:45 000 = tourist map = Touristenkarte 273  
 Podgórzyn, Špindlerův Mlýn : mapa turystyczna 1:25 000 = turistická mapa = tourist map = Länderkarte 342  
 Pojezierze Łągowskie : Międzyrzeczki Rejon Umocniony : mapa turystyczna : skala 1:60 000 275  
 Pojezierze Rajgrodzkie : mapa turystyczno-krajoznawcza = Rajgród lake and its surroundings 284  
 Polanica-Zdrój ; Duszniki-Zdrój ; Kudowa-Zdrój : plany miast 1:12 000 343  
 Polen : Autokarte : Maßstab = skala 1:650 000 144

Polen : Strassenkarte 1:750 000 149  
 Polen : Touristenkarte : die Attraktionskarte der historischen Denkmäler : 230 Photos mit Beschreibung 150  
 Polnische Ostseeküste : Touristenkarte : Maßstab 1:200 000 223  
 Polska : Kody pocztowe. Transport ciężarowy : mapa samochodowa 1:750 000 151–2  
 Polska : mapa administracyjna 1:750 000 153  
 Polska : mapa krajoznawczo-samochodowa : skala 1:650 000 145  
 Polska : mapa samochodowa 170  
 Polska : mapa samochodowa dla kierowców zawodowych 154–6  
 Polska : mapa samochodowa 1:1 000 000 171  
 Polska : mapa samochodowa 1:750 000 157–62  
 Polska : mapa samochodowo-krajoznawcza : skala 1:650 000 146  
 Polska : mapa turystyczna : mapa atrakcyjnych obiektów zabytkowych : 230 zdjęć z opisem = tourist map : 230 photos with description of attractive monumental object 163  
 Polska : skala 1:750 000 : road map for trucks = Strassenkarte für LKW = karta dla gruzowych avtomobiliej 164  
 Polska : 1:1 000 000 : lotnicza mapa Polski dla lotów z widocznością (VFR) do poziomu lotu FL 195 = Poland : aeronautical chart of Poland designed for VFR flights and effective below FL 195 172  
 Polska : 1:700 000 = Poland = Polen = Pologne 147  
 Polska - gospodarka 165  
 Polska, kontynenty, świat : geografia : mapy konturowe 27  
 Polskie wybrzeże Bałtyku : mapa turystyczna 1:200 000 = tourist map 224  
 Połupin 471  
 Pomieczyńno 709  
 Por la ruta de los Castillos Góticos 712  
 Posen : Stadtplan 1:20 000 = Poznań 835  
 Powiat bielski : mapa turystyczna 1:50 000 = turistická mapa = Touristikkarte 741  
 Powiat bieruńsko-lędzki : mapa turystyczna 1:25 000 = tourist map = Touristenkarte 747  
 Powiat bocheński : mapa turystyczna : skala 1:55 000 495  
 Powiat bocheński : skarbnica możliwości : mapa turystyczna : skala 1:50 000 494  
 Powiat braniewski : mapa turystyczna 1:100 000 = Touristische Karte = turistická karta 817  
 Powiat Brzozowski [!]: mapa turystyczna 581  
 Powiat bytowski : mapa turystyczna 1:100 000 [!] = Touristische Karte 605  
 Powiat chojnicki : mapa turystyczna 1:100 000 = Touristische Karte = Tourist map 610  
 Powiat kościerski : mapa turystyczna 1:100 000 = Touristische Karte 690  
 Powiat łębski : mapa turystyczna 1:100 000 = Touristische Karte = Tourist map 696  
 Powiat miechowski : mapa administracyjno-drogowa 517  
 Powiat ostrowiecki : mapa turystyczno-administracyjna 1:100 000 811  
 Powiat pucki : mapa turystyczna 1:100 000 = Touristische Karte 715  
 Powiat rycki ; miasto Ryki ; miasto Dęblin : mapa 437  
 Powiat sławieński : mapa turystyczna 1:100 000 = Touristische Karte 856–7  
 Powiat starogardzki : mapa turystyczna 1:100 000 = Tourist map = Touristische Karte 728  
 Powiat toruński 404  
 Powiat tucholski : mapa turystyczna 1:100 000 = Touristische karte = Tourist map 405  
 Powiat Tucholski [!]: mapa turystyczna 1:100 000 = Touristische Karte = Tourist map 406  
 Powiat wałbrzyski : mapa turystyczna : skala 1:40 000 = Tourist Map = Touristische Karte 359  
 Powiat zgorzelecki : mapa turystyczna : skala 1:75 000 = Länderkarte ; Görlitz, Zgorzelec : plan miasta : skala 1:10 000 = Stadtplan = town plan 378  
 Powiat złotoryjski : mapa turystyczna : skala 1:75 000 = Kreis Goldberg : Länderkarte = tourist map ; Złotoryja : plan miasta : skala 1:8 000 = Goldberg : Stadtplan = town plan 381  
 Powiat żagański : mapa turystyczna : skala 1:75 000 = Kreis Sagan : Länderkarte ; Żagań : plan miasta : skala 1:12 000 = Sagan : Stadtplan 486  
 Powiat żywiecki : mapa turystyczna : skala 1:75 000 802  
 Poznań : English version : city map 1:20 000 836  
 Poznań : plan miasta : skala 1:24 000 = city plan = Stadtplan = plan de la ville 839  
 Poznań : plan miasta : skala 1:25 000 840  
 Poznań : plan miasta 1:20 000 837–8  
 Półwysep Helski ; Władysławowo, Jastrzębia Góra, Puck, Hel, Jurata, Jastarnia, Kuźnica, Chałupy, Karwia 250–1  
 Praga : plan miasta 1:20 000 101–2  
 Przemysław 472  
 Przyroda i dziedzictwo kulinarne Doliny Dolnej Wisły = Nature and culinary heritage of the Lower Vistula Valley : skala 1:50 000 243–4  
 Psary 782  
 Pszczew 473  
 Puławy 433–4  
**R**adachów 474  
 Radom : plan miasta : skala 1:22 000 541  
 Radom, Białobrzegi, Kozienice, Pionki, Przysucha, Szydłowiec : plany miast 1:20 000 542  
 Rastembork, (Kętrzyn), PAS 32 SŁUP 33 : Mazury Pruskie 1:100 000 : z opisem krajoznawczo-historycznym 820  
 Reda, Rumia, Wejherowo : plan miasta : skala 1:20 000 716  
 Region Śremski : mapa turystyczna : szlaki turystyczne, parki krajobrazowe, rezerваты przyrody = Touristische Landkarte : Tourist map 841  
 Republika Czeska, Republika Słowacka : mapa samochodowa 1:500 000 61–2  
 Riesengebirge, Isergebirge : Länderkarte = The Karkonosze Mountains, The Ižera Mountains : Tourist map 258  
 Riesengebirge, Isergebirge : mapa turystyczna : skala 1:40 000 = Tourist Map = Touristenkarte 259  
 Rogoźnik 783  
 Rokitno 435–6

Roztocze Zachodnie, Równina Biłgorajska : mapa turystyczno-topograficzna : skala 1:60 000 285  
 Rudawy Janowickie : mapa turystyczna = tourist map = Touristenkarte : skala 1:25 000 286  
 Rybnik : plan miasta : skala 1:25 000 784  
 Ryga : plan miasta 1:20 000 103  
 Rzeczenica 717  
 Rzeczpospolita Polska 1918-1939 214  
 Rzeczpospolita w okresie rozbiorów ; Próby naprawy i rozbiory Rzeczypospolitej 213  
 Rzeszów ; Przemysł : plany miast 1:15 000 590-1  
 Rzeszów : skala 1:15 000 ; Jasło 1:20 000 ; Łańcut 1:18 000 : plan miasta = city plan = Stadtplan = plan de la ville 589  
 Rzym : plan miasta 1:10 000 104  
 Rzym : plan miasta 1:12 000 = city plan = stadtplan [!] = plan de la ville 105

**S**acred Varmia 190  
 Samochodowa mapa Polski 166-7  
 Sandomierz : plan miasta 1:18 000 ; Powiat sandomierski : mapa powiatu 1:200 000 812  
 Sądecki Szlak Rowerowy : mapa 523  
 Schlesien : Länderkarte : Maßstab 1:320 000 185  
 Schroniska górskie i obiekty PTTK w Karpatach Zachodnich : mapa 1:500 000 272  
 Sianowska Huta 718  
 Siemianowice Śląskie 786  
 Skagerrak, część wschodnia : skala 1:250 000 (58°) 50  
 Skalne miasto : Adršpašské skály : Teplické skály : Ostaš : mapa turystyczna = Die Adersbacher und Wekelsdorfer Felsenstadt : tourist map = Touristenkarte 115  
 Skarby zielonego serca Pomorza 182  
 Skarszewy 719-20  
 Skąpe 475  
 Skrzyszewo Żukowskie 721  
 Sławatycze 438-9  
 Słońsk 477  
 Słowacja : mapa drogowa 1:500 000 = road map = strassenkarte [!] = carte routière 106  
 Sopot 725-6  
 Sopot : plan miasta 722  
 Sopot Dolny 723-4  
 Sosnowiec 788  
 Sosnowiec ; Dąbrowa Górnicza : plany miast 1:20 000 787  
 Stalowa Wola : plan miasta : skala 1:25 000 592  
 Staniszewo 727  
 Stare Kurowo 478  
 Studzienice 729  
 Stulno 440-1  
 Sudety : część wschodnia : mapa samochodowo-krajoznawcza 1:200 000 291-2  
 Sudety : część zachodnia : mapa samochodowo-krajoznawcza 1:200 000 293-4  
 The Sudety : Tourist Attraction Map : scale 1:200 000 295  
 Sudety (Sudeten) : mapa turystyczna (Touristenkarte) : skala (Maßstab) 1:190 000 290  
 Sudety Środkowe : mapa turystyczna : skala 1:40 000 : Góry Sowie, Góry Kamienne, Góry Wałbrzyskie 296  
 Sudety Zachodnie : mapa atrakcji turystycznych : skala 1:75 000 298  
 Susz 829  
 Suwalszczyzna : mapa turystyczna 1:100 000 184  
 Szczawnica : plan miasta 1:10 000 ; Plan Szlachtowej i Jaworek z okolicami w skali 1:12 500 526  
 Szczecin : plan miasta 1:25 000 858  
 Szczecin ; Police : plan miasta : skala 1:25 000 = city plan = Stadtplan = plan de la ville 859  
 Szczyrk i okolice : Szyndzielnia, Skrzyczne, Klimczok : skala 1:25 000 789  
 Szklarska Poręba : plan miasta : skala 1:9 000 = Schreiberhau : Stadtplan = town plan 346  
 Szlak Dziedzictwa Żydowskiego w Białymstoku = Jewish Heritage Trail in Białystok 595-6  
 Szlak wodny Wieprz : Obroc, Zwierzyniec, Szczepreszyn, Nielisz 312  
 Szlaki rowerowe = Bicycle trails map : Ziemia Kamiennogórska : podróże twoich marzeń : Mapa w skali 1:55 000 327  
 Szlaki rowerowe w gminie Pieńsk : trasa Puszcza Zgorzelecka - Bory Dolnośląskie : mapa turystyczna : skala 1:75 000 = Radwege in der Gemeinde Pieńsk : Radtour Görlitzer Heide - Niederschlesische Heide : Touristenkarte 341  
 Szlaki turystyczne Pienin : panorama gór 282  
 Szlakiem zamków gotyckich w regionie Morza Bałtyckiego 219  
 Szwajcaria : praktycznie na mapie 109  
 Szwecja, Dania : mapa samochodowa 1:1 200 000 110

**Ś**цениawica 300  
 Ścieżki rowerowe w gminie Buczkowice 751  
 Śląsk Opolski : łowiectwo = Opole Silesia : Hunting = Das Opperler Schlesien : Jagdwesen 577  
 Śląsk Opolski : zabytki = Opole Silesia : monuments = Das Opperler Schlesien : Denkmäler 578  
 Śląsk Opolski : zabytki techniki = Opole Silesia : monuments of technology = Das Opperler Schlesien : Denkmäler der Technik 579  
 Śliwice 401  
 Środa Śląska : plan miasta 347  
 Świat - budowa geologiczna ; Świat - wielkie formy ukształtowania powierzchni 1  
 Świat w latach 1945-2008 - konflikty i wojny ; Bloki polityczno-wojskowe na świecie 30

Świdnica : plan miasta 1:8 000 = Stadtplan = Town Plan ; Powiat Świdnicki : mapa turystyczna : skala 1:55 000 = Tourist Map = Touristenkarte 348

Świebodzice : skala 1:11 000 : plan miasta = Stadtplan = town plan 350

Świeradów Zdrój : plan miasta : skala 1:9 000 = Bad Flinsberg : Stadtplan = town plan 352

Święta Warmia 191

Świniary 479

Świnoujskie szlaki rowerowe : mapa rowerowa 860

**T**abela stratygraficzna Polski : Karpaty 262

Tabela stratygraficzna Polski : Polska pozakarpaska 129

Tarnowskie Góry : plan miasta : skala 1:20 000 791

Tarnów : plany miast 1:15 000 : Bochnia, Brzesko, Dębica 528

Tarnów : skala 1:13 000 ; Bochnia 1:18 000 ; Brzesko 1:18 000 ; Dąbrowa Tarnowska 1:17 000 : plan miasta = city plan = Stadtplan = plan de la ville 527

Tatry polskie i słowackie : mapa grzbietowa 309

Tatry polskie i słowackie : mapa turystyczna 1:50 000 308

Tatry Zachodnie : mapa turystyczna 1:20 000 306–7

Tatrzański Park Narodowy 208

Tatrzański Park Narodowy : mapa turystyczna 1:30 000 206

Tatrzański Park Narodowy : mapa turystyczna 1:30 000 = The Tatra National Park : tourist map 207

Tczew : skala 1:10 000 ; Pruszcz Gdański 1:18 000 ; Nowy Dwór Gdański 1:17 000 : plan miasta = city plan = Stadtplan = plan de la ville 730

Terespol 442–3

Toruń : plan miasta : skala 1:20 000 402

Toruń : plan miasta 1:20 000 403

Transgraniczny Szlak Rowerowy 265

Trasy turystyczne pogranicza broumovsko-mieroszowskiego : Mieroszów - Meziměstí : skala 1:40 000 = Turistické trasy broumovsko-mieroszowského pohraničí = Tourist Routes of the Broumov-Mieroszów Borderland 335

Trasy wokół Koszalina : mapa rowerowa 853

Trasy wokół Świebodzic i Zamku Książ : mapa rowerowa : skala 1:25 000 351

Trójmiasto: Gdynia, Gdańsk, Sopot : plan miasta 670–1

Trójmiasto i okolice : Trójmiejski Park Krajobrazowy : mapa turystyczna : skala 1:45 000 655

Trójmiejski Park Krajobrazowy : część północna : mapa przyrodniczo-turystyczna 1:25 000 = tourist map = touristische Karte 209

Trzebiatów i okolice : mapa turystyczna 1:50 000 = Touristische Karte 861

Trzebiechów 480

Trzebnica : plan miasta i mapa powiatu 353

Tuchomie 731

Tychy : skala 1:18 000 ; Mikołów 1:20 000 ; Łaziska Górne 1:20 000 : plan miasta = city plan = Stadtplan = plan de la ville 792

**U**stka 732

Ustroń : turystyczny plan miasta 1:25 000 = City plan = Stadtplan = plán města 794

Ustroń ; Wisła ; Szczyrk : plany miast 1:10 000 ; mapa okolic [Ustronia, Wisły i Szczyrku] w skali 1:25 000 793

Ustrzyki Dolne : plan miasta 593

**W**ałbrzych : plan miasta = Stadtplan = City plan = plán města 356

Wałbrzych ; Szczawno-Zdrój, Świebodzice, Świdnica, Kamienna Góra : plany miast 1:17 500 357

Wałbrzych, Boguszów-Gorce, Szczawno-Zdr., Jedlina-Zdr. ; Świebodzice : plan miasta : skala 1:20 000 = city plan = Stadtplan = plan de la ville 358

Wałbrzych i okolice : plan miasta : skala 1:14 000 = Stadtplan = town plan 355

Warmia and Masuria : Ecotourism farms 194

[Warmia i Mazury] 196

Warmia i Mazury : turystyka wiejska 195

Warsaw : City Map 1:26 000 = Warszawa 550

Warszawa : mapa drogowa 1:75 000 562

Warszawa : mapa ogólna 1:75 000 563

Warszawa : plan miasta : skala 1:26 000 = city plan = Stadtplan = plan de la ville 552–3

Warszawa : plan miasta 1:26 000 554–9

Warszawa : plan miasta 1:29 000 561

Warszawa : plany miast 1:26 000 560

Warszawa przedwojenna : plan miasta z 1939 r. : 1:20 000 217

Węgry : mapa samochodowa 1:600 000 111

Wieleń, PAS 37 SŁUP 22 : 1:100 000 843

Wielka Brytania ; Irlandia : mapa drogowa 1:900 000 = road map = strassenkarte [!] = carte routière 112

Wielkie Jeziora Mazurskie : mapa turystyczna : skala 1:70 000 = tourist map 276

Wielkie Jeziora Mazurskie : mapa turystyczna 1:100 000 277

Wielokulturowy Szlak Rowerowy 267

Wieluń : plan miasta 1:10 000 = city map = Stadtplan = plan d'une ville 493

Wilamowice : mapa turystyczna gminy 1:20 000 795

Wilno : plan miasta 1:25 000 113

Winnie Szlak Rowerowy 268

Wisła : plan miasta : skala 1:24 000 = city plan = Stadtplan = plán města 797

Wisła : turystyczny plan miasta 1:25 000 = City map = Stadtplan = plán města 798

Wisła : 1:25 000 799

Wiślinka 733–4

Władysławowo, Chłapowo, Chałupy ; Jastrzębia Góra, Karwia, Ostrowo 735–6



Włochy : mapa samochodowa 1:600 000 114  
 Włocławek : plan miasta : skala 1:22 000 407  
 Włodawa 444-5  
 Wodzisław Śląski, Pszów, Radlin, Rydułtowy : plan miasta : skala 1:23 000 800  
 Województwo dolnośląskie 319  
 Województwo lubelskie : mapa samochodowa 1:300 000 425  
 Województwo łódzkie : mapa samochodowa 1:300 000 487  
 Województwo małopolskie 516  
 Województwo mazowieckie 538  
 Województwo podlaskie : mapa samochodowa 1:300 000 600  
 Województwo śląskie 790  
 Województwo świętokrzyskie : mapa turystyczna z przewodnikiem informatorem : skala 1:200 000 814  
 Wokół Tatr : mapa atrakcji turystycznych : skala 1:90 000 283  
 Wola Uhruska 446-7  
 Wołów : plan miasta i mapa powiatu 360  
 Wrocław Medical University guide 362  
 Wrocław : English version : City Map 1:20 000 366  
 Wrocław : Oleśnica, Świdnica, Trzebnica : plan miasta = city plan = Stadtplan = plan de la ville 370  
 Wrocław : plan miasta : skala 1:21 000 = city plan = stadplan [!] = plan de la ville 371  
 Wrocław : plan miasta : skala 1:22 000 ; plany okolicznych miejscowości : skala 1:25 000 372  
 Wrocław : plan miasta z przewodnikiem : skala 1:22 000 = city plan with a guide = Stadtplan und Stadtführer 373  
 Wrocław : plan miasta 1:20 000 367  
 Wrocław : plan miasta 1:20 000 = Wrocław : city plan = Breslau : Stadtplan = Vratislav 368-9  
 Wrocław : plan miasta 1:22 000 374-5  
 Wrocław : turystyczny plan miasta 1:12 000 = Wrocław : Tourist city map = Breslau : Touristische Stadtplan = Vratislav : Turistická mapa města 361  
 Wrota Wielkopolski : szlak rowerowy : skala 1:50 000 197  
 Wrzosowa Kraina : Bory Dolnośląskie - część wschodnia : Przemkowski Park Krajobrazowy : mapa turystyczna : skala 1:75 000 = tourist map = Touristenkarte 247  
 Wybrzeże Bałtyku : Jarosławiec - Ustka - Łeba : mapa turystyczna 1:50 000 221  
 Wybrzeże Bałtyku : Mrzeżyno - Kołobrzeg - Jarosławiec : mapa turystyczna 1:50 000 222  
 Wybrzeże Bałtyku : Pomorze Gdańskie : mapa turystyczna : skala 1:300 000 = tourist road map = touristische strassenkarte [!] 226  
 Wybrzeże Bałtyku : Pomorze Zachodnie : mapa turystyczna : skala 1:300 000 = tourist road map = touristische strassenkarte [!] 227  
 Wybrzeże Bałtyku - część wschodnia : mapa samochodowo-krajoznawcza 1:200 000 225  
 Wybrzeże Bałtyku od Świnoujścia do Gdańska = Ostseeküste von Swinemünde bis Danzig 228  
 Wybrzeże duńskie, Smålandsfarvandet : skala 1:75 000 (56°) 51  
 Wymiarki 482  
 Wyspa Wolin : mapa turystyczna : skala 1:45 000 315  
 Wyżyna Krakowsko-Częstochowska : mapa turystyczna 1:100 000 274  
 Wzgórza Dalkowskie : mapa turystyczna : skala 1:75 000 = tourist map = Touristenkarte 240

**Z**abytkowe cerkwie południowo-wschodniej Polski 181  
 Zachodnie Wybrzeże Bałtyku : mapa turystyczna = Polnische Ostseeküste : Touristische Karte ; Dźwirzyno, Grzybowo, Kołobrzeg, [...], Jarosławiec 229  
 Zachodnie Wybrzeże Bałtyku ; mapa turystyczna : Trzebiatów, Mrzeżyno, Dźwirzyno, Grzybowo, Kołobrzeg, Sianożęty, Ustronie Morskie, Gąski = Polnische Ostseeküste : Touristische Karte 230  
 Zakopane : plan miasta : skala 1:11 500 = town plan = Stadtplan 529  
 Zakopane : plan miasta 1:12 500 530-1  
 Zakopane : plan miasta 1:15 000 = city plan = plan goroda 532  
 Zalew Sulejowski, Spała, Tomaszów nad Pilicą : mapa turystyczno-administracyjna 1:70 000 = tourist map = touristische Karte 299  
 Zamki, dwory i pałace województwa podkarpackiego : mapa = Castles, palaces manor houses of Podkarpacie region 587  
 Zamość : plan miasta : skala 1:15 000 448  
 Zielona Góra : plan miasta 1:12 500 483  
 Zielona Góra : skala 1:12 500 ; Nowa Sól 1:17 000 ; Sulechów 1:16 000 : plan miasta = city plan = Stadtplan = plan de la ville 484  
 Ziemia Daleszycko-Rakowska : mapa turystyczna : skala 1:50 000 804  
 Ziemia Dobrzycka : informator turystyczny 830  
 Ziemia Kłodzka : mapa turystyczna : skala 1:75 000 = tourist map = Touristenkarte 124  
 Ziemia nyska : skala 1:60 000 : plany miast Nysa, Głucholazy, Jawornik, Otmuchów, Paczków, Zlaté Hory 573  
 Ziemia Sądecka : mapa turystyczna : skala 1:75 000 524  
 Zjednoczenie ziem polskich przez Władysława Łokietka ; Polska Kazimierza Wielkiego 216  
 Zwierzyn 485

**Ż**migrod : gmina : skala 1:55 000 ; Żmigrod : plan miasta : skala 1:10 000 383  
 Żmigrod : plan miasta : skala 1:9 000 = Stadplan 382

## Indeks tytułów atlasów

- A**tlas do przyrody : świat w porach roku 4–5  
Atlas ekstremalnych zjawisk meteorologicznych oraz sytuacji synoptycznych w Polsce = Atlas of extreme meteorological phenomena and synoptic situations in Poland 174  
Atlas ESPON : struktura terytorium Europy : październik 2006 85  
Atlas geograficzny : gimnazjum 6  
Atlas geograficzny : Polska, kontynenty, świat 7  
Atlas geograficzny Świat, Polska : liceum 8–9  
Atlas geologiczno-strukturalny paleozoicznego podłoża Karpat zewnętrznych i zapadliska przedkarpackiego = Geological-structural atlas of the Palaeozoic basement of the Outer Carpathians and Carpathian foredeep 1:300 000 270  
Atlas historyczny : do 1815 roku : szkoła ponadgimnazjalna 10  
Atlas historyczny : gimnazjum 11–2  
Atlas historyczny : od starożytności do współczesności 13–5  
Atlas historyczny : od starożytności do współczesności : gimnazjum 16  
Atlas historyczny : od starożytności do współczesności : szkoła podstawowa 17  
Atlas historyczny : od 1939 roku : szkoła ponadgimnazjalna 18  
Atlas historyczny : szkoła podstawowa 19–20  
Atlas Krakowa dla kierowców : atlas miasta 1:20 000 = City Atlas for Drivers = Stadttatlas für Fahrer 501  
Atlas miast województwa wielkopolskiego : atlas miast 1:17 500 = city atlas = Stadttatlas 844  
Atlas narciarski : Polska, Czechy, Słowacja = Ski atlas = Skiatlas 175–6  
Atlas narciarski Europa = Ski atlas = Skiatlas 77–8  
Atlas niedoborów wodnych roślin uprawnych i użytków zielonych w Polsce = Atlas of water deficits of cultivated plants and grasslands in Poland 173  
Atlas Polski 177–8  
Atlas Polski. Bezpieczne drogi : Atlas samochodowy = Poland road atlas = Polen Autoatlas 131  
Atlas Polski dla kierowców zawodowych : atlas samochodowy = Atlas of Poland for professional drivers = Atlas von Polen für professionelle Fahrer 130  
Atlas przewodnik Obszaru Specjalnej Ochrony Ptaków Natura 2000 "Góry Słonne" 202  
Atlas przyroda : szkoła podstawowa 21  
Atlas świata 22–3  
Atlas Warszawy dla kierowców : atlas miasta 1:20 000 = City Atlas for Drivers = Stadttatlas für Fahrer 546  
Australia i Oceania : państwa Australii i Oceanii Cz. 3-4 865
- B**eskid Sądecki 232
- C**hrzanów : arkusz = sheet 497  
Czechy, Słowacja : atlas drogowy : skala 1:200 000 = road atlas = Strassenatlas = atlas routier 60
- E**uropa : atlas drogowy : skala 1:1 000 000 = road atlas = Strassenatlas = atlas routier 71  
Europa : atlas drogowy : skala 1:800 000 = road atlas = Strassenatlas = atlas routier 69  
Europa : atlas samochodowy 1:800 000 70
- G**dańsk, Gdynia, Sopot : atlas : skala 1:18 000 650  
Geograficzny atlas Polski 179  
Gorce 249  
Górnośląski Okręg Przemysłowy : atlas aglomeracji 1:17 500 = City Atlas of the Upper Silesian Industrial District = Städteatlas Oberschlesisches Industriegebiet 769  
Górny Śląsk : Okręg Rybnicki : atlas : skala 1:20 000 188
- H**ipsometryczny atlas Krakowa 499  
Historyczny atlas Polski 215
- I**lustrowany atlas świata 24
- K**raków : atlas miasta 1:17 500 = City Atlas = Stadttatlas 500  
Kraków : atlas miasta 1:22 000 = City atlas of Cracow = Städteatlas [!] Krakau 508  
Kraków : atlas miasta 1:22 000 = City atlas of Cracow = Städteatlas [!] Krakau 509  
Kraków i Wieliczka : atlas, informator 507
- L**itwa dla kierowców zawodowych : atlas samochodowy 1:550 000 = Atlas of Lithuania for professional drivers = Atlas von Litauen für professionelle Fahrer 87
- Ł**ódź, Aleksandrów, Konstantynów, Pabianice, Zgierz : atlas aglomeracji 1:17 500 = City atlas of Lodz and Suburbs = Städteatlas Lodz mit Umgebung 491
- M**ały atlas świata 25  
Myślachowice : arkusz = sheet 519



**N**iemcy : atlas samochodowy dla kierowców zawodowych 1:550 000 = Atlas of Germany for professional drivers = Atlas von Deutschland für professionelle Fahrer 93  
 Nowa Góra : arkusz = sheet 520

**O**bszary polarne, Rekordy Ziemi : Arktyka i Ocean Arktyczny, Legenda 864  
 Oceany i obszary polarne : Oceany, Arktyka i Ocean Arktyczny 32  
 Olkusz : arkusz = sheet 525

**P**ieniny 281  
 Podręczny atlas świata 26  
 Polska : atlas drogowy : skala 1:200 000 = road atlas = Strassenatlas = atlas routier 132  
 Polska : atlas samochodowy : skala 1:500 000 140  
 Polska : atlas samochodowy : skala 1:500 000 139  
 Polska : atlas samochodowy 1:200 000 = Poland road atlas = Polen Autoatlas = Pologne atlas routier 133–4  
 Polska : atlas samochodowy 1:250 000 = Poland road atlas = Polen Autoatlas = Pologne atlas routier 136  
 Polska : atlas samochodowy 1:300 000 = Poland Road Atlas = Polen Autoatlas = Pologne Atlas Routier 137  
 Polska : atlas samochodowy 1:550 000, 1:200 000 = Poland road atlas = Polen Autoatlas 141  
 Polska : regiony, skarby Polski 180  
 Polska atlas lotniczy = Poland air atlas 135  
 Polska dla kierowców zawodowych : atlas samochodowy 1:550 000 = Atlas of Poland for professional drivers = Atlas von Polen für professionelle Fahrer 142  
 Polska, Sąsiedzi z Schengen - Niemcy, Rep. Czeska, Rep. Słowacka, Litwa : atlas samochodowy 1:550 000 = Road Atlas of Poland, Germany, Czech Republik, Slovakia, Lithuania = Autoatlas von Polen, Deutschland, Tschechische Republik, Slowakische Republik, Litauen 143  
 Popularny atlas świata 28  
 Powszechny atlas świata 29

**R**epublika Czeska dla kierowców zawodowych : atlas samochodowy 1:550 000 = Atlas of Czech Republic for professional drivers = Atlas von Tschechische Republik für professionelle Fahrer 63  
 Republika Czeska, Republika Słowacka dla kierowców zawodowych : atlas samochodowy 1:550 000 = Atlas of Czech Republic and Slovakia Republic for professional drivers = Atlas von Tschechische Republik und Slowakei Republik für professionelle Fahrer 64  
 Republika Słowacka dla kierowców zawodowych : atlas samochodowy 1:550 000 = Atlas of Slovakia Republic for professional drivers = Atlas von Slowakei Republik für professionelle Fahrer 107  
 Rowerowy atlas okolic Warszawy 567

**S**tacja metra Ratusz Arsenal : album planów tyflokartograficznych 566  
 Szlak Cysterski w Polsce : mapa samochodowa 148

**Ś**widnica 349

**T**rójmiasto, Pruszcz Gdański, Reda, Rumia, Wejherowo : atlas aglomeracji 1:17 500 = City atlas of Gdańsk, Sopot, Gdynia and Suburbs = Städteatlas Danzig, Zoppot und Gdynia mit Umgebung 649  
 Turystyczny atlas Polski 138

**W**arszawa : atlas aglomeracji 1:20 000 = City Atlas of Warsaw and Suburbs = Städteatlas Warschau mit Umgebung 547–8  
 Warszawa : atlas miasta i okolic : skala 1:20 000 549  
 Warszawa : atlas miasta 1:17 500 = City Atlas = Stadtatlas 543–4  
 Warszawa : atlas miasta 1:17 500 = City atlas = Stadtatlas ; Polska dla kierowców zawodowych : atlas samochodowy 1:550 000 545  
 Warszawa : atlas miasta 1:26 000 = City atlas of Warsaw = Städteatlas Warschau 551  
 Warszawa w świetle Narodowego Spisu Powszechnego 2002 564  
 Wielki atlas historyczny 31  
 Województwo krakowskie w drugiej połowie XVI wieku. Cz. 1, Mapy, plany 210  
 Wojskowy atlas województwa świętokrzyskiego : skala 1:100 000 813  
 Wrocław : atlas miasta i okolic : skala 1:19 000 363  
 Wrocław : atlas 1:20 000 = Wrocław = Breslau = Vratislav 365

**Z**miany krajobrazu obszaru metropolitalnego Warszawy na przełomie XX i XXI wieku 565

## Indeks instytucji sprawczych

- ABW Graf** 321, 325, 332–3, 344, 380  
Agencja Fotograficzna Pro-Fot 326–7  
Agencja Informacyjna "Głos" 128  
Agencja Kartograficzna Interkart 29, 549  
Agencja Reklamowa Cmyk 534  
Agencja Reklamowa KUS 329  
Agencja "WIT" Witold Mierzejewski 189–91, 193–6, 825, 828  
Agencja Wydawnicza WiT 232, 249, 281  
Azymut Wydawnictwo Kartograficzne 299, 493, 776
- B**abiogórski Park Narodowy 198  
BERTELSMANN MEDIA 24  
Bieszczadzkie Centrum Informacji i Promocji (Ustrzyki Dolne) 593  
Bogatynia. Urząd Miasta i Gminy. Wydział Współpracy Regionalnej i Transgranicznej 317  
Braniewo. Urząd Miasta 816  
Brenna. Urząd Gminy 750
- C**alvarianum Wydawnictwo oo. Bernardynów 498  
CARTA BLANCA 6, 21, 138, 507, 567  
"CARTE" Barbara Gawrysiak 18  
CartoMedia (Poznań) 209, 299, 493, 714  
Centralny Ośrodek Dokumentacji Geodezyjnej i Kartograficznej 135  
Centrum Kartografii 148  
Centrum Promocji i Informacji Turystycznej (Kołobrzeg) 228  
Cisek. Urząd Gminy 571
- DAUNPOL** 3, 23, 26, 29, 53–5, 60, 66–7, 69, 71–2, 84, 89–91, 96, 98–9, 105–6, 112, 132, 139, 164, 178, 188, 226–7, 237–9, 330–1, 358, 363, 370–1, 390, 484, 490, 527, 549, 552, 576, 589, 650–2, 730, 746, 792, 797, 806, 823–4, 839, 850, 859  
Dobrzyca. Urząd Gminy 830  
DOSUCH i Spółka (Warszawa) 133–4
- E**ccllesia Catholica. Kuria Diecezjalna (Gliwice) 123  
ExpressMap Polska 403, 561
- F**reytag-Berndt & Artaria (Wiedeń) 56–7, 59, 82, 88, 100–2, 104, 111, 114  
Fundacja Dobra Widawa 241  
Fundacja Ekologiczna "Zielona Akcja" 240  
Fundacja KWIAT LNU 326  
Fundacja Uniwersytetu w Białymstoku 595–6  
Fundacja Wrota Wielkopolski 197  
Fundacja Wspomagania Wsi 128
- G**arwolin. Urząd Miejski 535  
Generalna Dyrekcja Dróg Krajowych i Autostrad 152  
GEO-TOP (Poznań) 617–46, 656–65, 672–3, 676–7, 682–3, 692–3, 719–20, 723–6, 733–4  
GEIDA 29  
Geokart-International (Rzeszów) 300, 384–7, 393–6, 398, 400–1, 408–9, 411–2, 414–6, 419–24, 431–6, 438–47, 449, 451–4, 458–64, 468–80, 482, 485, 601–4, 607–9, 611–5, 617–46, 656–65, 672–80, 682–3, 685–9, 691–5, 702, 704, 706–9, 717–9, 721, 723–6, 729, 731, 733–4, 819, 829  
GEOMAR 300, 449, 451–4, 458–66, 468–80, 482, 485  
Geoplan 389, 402, 407, 410, 448, 457, 496, 521–2, 540–1, 575, 584–5, 592, 594, 599, 669, 716, 740, 742, 745, 748, 754, 759, 772, 784, 791, 800, 809, 822, 831, 840  
GISPRO 300, 449, 451–4, 458–66, 468–80, 482, 485  
Główny Geodeta Kraju 300, 327, 384–7, 392–6, 398, 400–1, 408–9, 411–6, 419–24, 431–6, 438–47, 449, 451–4, 458–66, 468–80, 482, 485, 601–4, 607–9, 611–5, 617–46, 656–65, 672–80, 682–3, 685–9, 691–5, 698, 702, 704, 706–9, 717–21, 723–7, 729, 731, 733–4, 737–9, 756, 764–8, 778–83, 786, 788, 801, 819, 829  
Główny Urząd Geodezji i Kartografii 300, 384–7, 392–6, 398, 400–1, 408–9, 411–6, 419–24, 431–6, 438–47, 449, 451–4, 458–66, 468–80, 482, 485, 601–4, 607–9, 611–5, 617–46, 656–65, 672–80, 682–3, 685–9, 691–5, 698, 702, 704, 706–9, 717–21, 723–7, 729, 731, 733–4, 737–9, 756, 764–8, 778–83, 786, 788, 801, 819, 829  
Goczałkowice-Zdrój. Urząd Gminy 762  
Gorlice. Urząd Miasta 268  
Graf-Kart Wrocław 29
- H**allwag Kümmerly + Frey 70, 109
- I**nstytut Geodezji i Kartografii 173  
Instytut Melioracji i Użytków Zielonych (Falenty) 173

Instytut Meteorologii i Gospodarki Wodnej 174  
 Instytut Meteorologii i Gospodarki Wodnej. Oddział Morski (Gdynia) 225  
 Instytut Uprawy, Nawożenia i Gleboznawstwa (Puławy) 384–7, 392–5  
 INTER-CERA Joanna Cera 288

**J**āna sēta Map Publishers 68, 80, 92, 97, 103, 110, 113  
 JP Agencja 303–4, 803–5, 807–8, 810–1, 814–5

**K**.u.k. Militär-geographisches Institut 83  
 Kangur (Gdynia) 250–1, 314, 654, 668, 670–1, 700–1, 722, 732, 735–6  
 Karsin. Urząd Gminy 684  
 Kobylin. Urząd Miasta i Gminy 833  
 Korfantów. Urząd Miejski 572  
 Kruszyna. Urząd Gminy 776

**L**asovia. Lokalna Grupa Działania 583  
 Lubliniec. Urząd Miejski 777  
 Ludwik-tur Ludwik Olejniczak 841

**Ł**ubianka. Urząd Gminy 399

**M**agdruk Witold Kotliński 284  
 Map1 347  
 Marynarka Wojenna (1945- ). Biuro Hydrograficzne 33–52  
 Miastko. Urząd Miejski 703  
 Miejski Ośrodek Dokumentacji Geodezyjno-Kartograficznej (Leszno) 834  
 Międzyrzecz. Urząd Miejski 467  
 Ministerstwo Nauki i Szkolnictwa Wyższego 122, 565  
 Ministerstwo Sportu i Turystyki 268  
 Ministerstwo Środowiska 129, 262, 497, 519–20, 525  
 Muzeum Historii Regionu Bagrationowsk 116–7, 219  
 Muzeum Historyczne Litwy Mniejszej (Kłajpeda) 116–7  
 Muzeum kowalstwa (Kłajpeda) 116  
 Muzeum Zamkowe (Kłajpeda) 117

**N**arodowy Fundusz Ochrony Środowiska i Gospodarki Wodnej 129, 262, 497, 519–20, 525  
 NOWA ERA. Redakcja Kartograficzna (Wrocław) 1, 7, 13, 16–7, 30, 165, 213, 216  
 Nowy Sącz. Starostwo Powiatowe 524

**O**ficyna Piastowska 577–9  
 Oficyna Wydawnicza Apla 583, 586  
 Oficyna Wydawnicza Dekorgraf 450  
 Oficyna Wydawnicza "Rewasz" 181, 513–4, 518  
 Ogólnopolskie Stowarzyszenie Gmin Cysterskich 148  
 Okręgowe Przedsiębiorstwo Geodezyjno-Kartograficzne (Koszalin) 300, 384–5, 394–5, 449, 451–4, 458–66, 468–80, 482, 485, 687, 704  
 Okręgowe Przedsiębiorstwo Geodezyjno-Kartograficzne (Kraków) 386–7, 392–5, 512, 737–9, 756, 764–8, 778–83, 786, 788, 801  
 Okręgowe Przedsiębiorstwo Geodezyjno-Kartograficzne (Olsztyn) 601–2, 604, 612, 615, 674, 679–80, 695, 702, 706, 708–9, 718, 721, 727  
 Okręgowe Przedsiębiorstwo Geodezyjno-Kartograficzne "OPEGIEKA" 601–2, 604, 612, 615, 674, 679–80, 695, 702, 706, 708–9, 718, 721, 727  
 Olawa. Urząd Miejski 340  
 Opole. Urząd Miejski. Wydział Ochrony Środowiska i Rolnictwa 574  
 Orzysz. Urząd Miejski 826

**P**.H.U. "JUR-MANN" Jerzy Hoffmann 437  
 Państwowe Gospodarstwo Leśne Lasy Państwowe. Regionalna Dyrekcja (Gdańsk) 710  
 Państwowy Instytut Geologiczny 129, 262, 270, 396, 398, 400–1, 408, 411, 413, 415, 419, 421, 423, 431, 434–5, 438, 440, 442, 444, 446, 497, 519–20, 525, 603, 607–9, 611, 613–4, 675, 678, 685–9, 691, 694, 698, 704, 707, 717, 729, 731, 819, 829  
 Parafia Ewangelicko-Augsburska (Cieszyn) 753  
 Pietruska & Mierkiewicz Wydawnictwo i Bank GeoInformacji 311, 481, 842  
 Podkarpacka Izba Gospodarcza (Krosno) 581  
 POLKOM 396, 603, 609, 613–4, 675, 678, 685, 688, 698, 717  
 Polska Akademia Nauk. Instytut Geografii i Przestrzennego Zagospodarowania im. Stanisława Leszczyckiego 564–5  
 Polska Akademia Nauk. Instytut Historii im. Tadeusza Manteuffla 210  
 Polska Organizacja Turystyczna 193–5  
 Polskie Przedsiębiorstwo Wydawnictw Kartograficznych im. E. Romera 56–7, 59, 61–3, 68, 70, 73–4, 77–8, 80, 82, 86–8, 92–3, 95, 97, 100–4, 107, 110–1, 113–4, 126–7, 130–1, 133–4, 136–7, 141–3, 149, 151–62, 171–2, 175–6, 184, 206, 225, 234–5, 277, 291–4, 306–7, 357, 364, 366–7, 374–5, 388, 425, 428–9, 456, 483, 487–9, 491–2, 500–6, 508–9, 528, 530–1, 537, 542–4, 546–8, 550–1, 554–60, 568, 590–1, 597–8, 600, 617–49, 656–67, 672–3, 676–7, 682–3, 692–3, 719–20, 723–6, 733–4, 743, 752, 758, 760, 769–71, 774, 787, 793, 818, 832, 835–8, 844, 847, 852, 858  
 Polskie Towarzystwo Turystyczno-Krajoznawcze. Oddział (Zamość) 312  
 Południowa Oficyna Wydawnicza 830  
 Powiat Bocheński. Starostwo Powiatowe 494–5  
 Powiat Braniewski. Starostwo Powiatowe 817

Powiat Bytowski. Starostwo Powiatowe 605  
 Powiat Gorlicki. Starostwo Powiatowe 268  
 Powiat Miechowski. Starostwo Powiatowe 517  
 Powiat Nowosądecki. Starostwo Powiatowe 268  
 Powiat Sławieński. Starostwo Powiatowe 856  
 Powiat Świdnicki (woj. dolnośląskie). Starostwo Powiatowe 348  
 Powiat Świecki. Starostwo Powiatowe 242  
 Powiat Toruński. Starostwo Powiatowe 404  
 Powiat Wałbrzyski. Starostwo Powiatowe 359  
 Powiat Żywiecki. Starostwo Powiatowe 802  
 Pracownia Kartograficzna CARTA BLANCA 22, 24, 177  
 Pracownia Kartografii Cyfrowej "DIGIKART" 397  
 Pracownia Projektowo-Wydawnicza "Na Pastwiskach" 753  
 Pracownia Wydawnicza ElSet 116-7, 219, 711-2  
 Przechlewo. Urząd Gminy 713  
 Przedsiębiorstwo Fotogrametryczno-Kartograficzne FOTKART 150, 163, 218, 223-4, 276  
 Przedsiębiorstwo Geodezyjno-Informatyczne TechGIS 285  
 Przedsiębiorstwo Geodezyjno-Kartograficzne (Katowice). Wydawnictwo Kartograficzne PGK 748  
 Przedsiębiorstwo Geodezyjno-Kartograficzne OPGK (Rzeszów) 398, 400-1, 411-2, 421-2, 435-6, 438-9, 442-3, 588, 607-8, 675, 689, 691, 707, 729, 731, 829  
 Przedsiębiorstwo Geodezyjno-Kartograficzne PLAND (Warszawa) 617-46, 656-65, 672-3, 676-7, 682-3, 692-3, 719-20, 723-6, 733-4  
 Przedsiębiorstwo Handlowo-Usługowe Polkart 133-4, 396, 408-9, 411-3, 415-6, 419-21, 423-4, 431-6, 438, 440-7, 603, 607-9, 611, 613-4, 675, 678, 685-9, 691, 694, 698, 704, 717, 729, 731, 819  
 Przedsiębiorstwo Usługowo-Handlowe Stopklatka, Piotr Woźniak 537  
 PTKartografia 83, 121, 168-9, 211-2, 217, 515, 582, 820-1, 843  
**Ryki.** Starostwo Powiatowe 437  
**S**ądecka Organizacja Turystyczna (Nowy Sącz) 263-9, 523  
 SITOUR CR S.R.O 254-5  
 Stowarzyszenie Gmin Polskich Euroregionu Pro Europa Viadrina (Gorzów Wlkp.) 79  
 Stowarzyszenie Gmin "Polskie Zamki Gotyckie" 116-7, 219, 711-2  
 Stowarzyszenie Przyjaciół Roztocza "Jastrzębia Zdebrz" 285  
 Studio Reklamy i Projektowania Graficznego PZITS Grafika (Toruń) 242-4  
 Studio Reklamy s.c. Włodzimierz i Zbigniew Barczyński 517  
 Studio Wydawnicze PLAN (Wrocław) 108, 187, 197, 231, 302, 323, 328, 335-7, 340, 353, 372-3, 376, 379, 382-3, 571-3, 580, 750, 763, 777, 789  
 Switzerland Tourism (Warszawa) 109  
**Świdnica.** Urząd Miasta 348  
 Świebodzice (woj. dolnośląskie ; pow. świdnicki). Urząd Miejski 350-1  
 Świnoujście. Urząd Miasta 860  
**T**atrzański Park Narodowy 122  
 Techmex 135  
 Telemark Telakowiec i Wspólnicy 135  
 Tomaszów Mazowiecki. Starostwo Powiatowe. Centrum Informacji Turystycznej 299  
 Towarzystwo Miłośników Rajgrodu 284  
 Towarzystwo Miłośników Ziemi Dobrzyckiej 830  
**U**nia Europejska 241  
 Unia Europejska. Sektorowy Program Operacyjny. Restrukturyzacja i Modernizacja Sektora Żywnościowego oraz Rozwój Obszarów Wiejskich. Pilotażowy Program LEADER + 583  
 Uniwersytet Śląski. Wydział Nauk o Ziemi 122  
 Urząd Komitetu Integracji Europejskiej 84  
 Usługi Reklamowe TED-PRESS 426-7  
**V**ANELLUS 536  
**W**ałbrzych. Urząd Miejski. Biuro Promocji Miasta 356  
 Warmińsko-Mazurska Regionalna Organizacja Turystyczna (Olsztyn) 193-5  
 Warszawskie Przedsiębiorstwo Geodezyjne 303-4, 737-9, 756, 764-8, 778-83, 786, 788, 801  
 Wielkopolskie Przedsiębiorstwo Geodezyjno-Kartograficzne GEOMAT 408-9, 413-6, 419-20, 423-4, 433-4, 440-1, 444-5  
 Wilamowice. Urząd Gminy 795  
 Wojewódzki Fundusz Ochrony Środowiska i Gospodarki Wodnej (Kraków) 198  
 Wojewódzki Fundusz Ochrony Środowiska i Gospodarki Wodnej (Rzeszów) 202  
 Wojewódzki Fundusz Ochrony Środowiska i Gospodarki Wodnej (Toruń) 397  
 Wojewódzki Ośrodek Dokumentacji Geodezyjnej i Kartograficznej (Wrocław) 356  
 Województwo Dolnośląskie. Urząd Marszałkowski 187  
 Województwo Kujawsko-Pomorskie. Urząd Marszałkowski 384-7, 392-5  
 Województwo Lubelskie. Urząd Marszałkowski 408-9, 411-6, 419-24, 431-2, 434-6, 438-47  
 Województwo Lubelskie. Urząd Marszałkowski 312  
 Województwo Lubuskie. Urząd Marszałkowski 300, 449, 451-4, 458-66, 468-72, 474-80, 482, 485

Województwo Małopolskie. Urząd Marszałkowski 125, 198, 268  
 Województwo Opolskie. Urząd Marszałkowski 577  
 Województwo Podkarpackie. Urząd Marszałkowski 581  
 Województwo Pomorskie. Urząd Marszałkowski 396, 398, 400–1, 601–4, 607–9, 611–5, 617–46, 656–65, 672–80, 682–3, 686–9, 691–5, 698, 702, 704, 706–9, 717–21, 723–7, 729, 731, 733–4, 819, 829  
 Województwo Śląskie. Urząd Marszałkowski 737–9, 756, 764–7, 778–80, 782–3, 786, 788, 801  
 Województwo Warmińsko-mazurskie. Samorząd 116–7  
 Województwo Wielkopolskie. Urząd Marszałkowski 311  
 Wojskowe Zakłady Kartograficzne 170, 737–9, 756, 764, 766–8, 778–83, 786, 788, 801, 813  
 Wojskowy Instytut Geograficzny 118, 515, 820–1, 843  
 Wojskowy Instytut Naukowo-Oświatowy 118–9  
 Wschowa. Urząd Miasta i Gminy 481  
 Wydawnictwa Szkolne i Pedagogiczne 6, 21  
 Wydawnictwo "Arete II" 581, 587  
 Wydawnictwo BiK 404  
 Wydawnictwo Demart 4–5, 8–9, 11–2, 14–5, 18–9, 25, 27–8, 31–2, 135, 179–80, 215, 864–5  
 Wydawnictwo "Dinard" 264–5, 267–8  
 Wydawnictwo Eko-Kapio 209, 248, 710, 714  
 Wydawnictwo Góry 309  
 Wydawnictwo Kamera 229–30, 846, 849, 854  
 Wydawnictwo KARPATY 271–2  
 Wydawnictwo Kartograficzne COMPASS 198–9, 201, 203, 205, 208, 524  
 Wydawnictwo Kartograficzne EKO-GRAF 58, 120, 147, 207, 221–2, 241, 260, 274, 279–80, 289, 308, 317, 343, 356, 361–2, 365, 368–9, 377, 532, 574, 834  
 Wydawnictwo Kartograficzne i Edukacyjne Meridian 166–7  
 Wydawnictwo Kartograficzne POLKART 414, 422, 439  
 Wydawnictwo Kartograficzne Witański 123, 233, 236, 498, 533, 741, 744, 747, 749, 755, 761–2, 775, 785, 794–6, 798–9  
 Wydawnictwo LoboSoft II 826  
 Wydawnictwo "Migdal" 455  
 Wydawnictwo Pascal 177  
 Wydawnictwo Pergamena 2, 75–6, 81, 214, 319, 516, 538, 790, 862–3  
 Wydawnictwo Rajd 860  
 Wydawnictwo REGION 182, 310, 316, 405–6, 605–6, 610, 681, 684, 690, 696–7, 699, 703, 705, 713, 715, 728, 816–7, 845, 853, 856–7, 861  
 Wydawnictwo Świętokrzyskie ELIPSA 391, 417, 812  
 Wydawnictwo TESSA 616, 653  
 Wydawnictwo Turystyczne, Paweł Wład 285  
 Wydawnictwo Turystyczne PLAN (Jelenia Góra) 65, 94, 115, 124, 144–6, 183, 185–6, 192, 200, 204, 220, 240, 245–7, 252–9, 261, 273, 275, 278, 282–3, 286, 290, 295–8, 301, 305, 313, 315, 318, 320, 324, 334, 338, 341–2, 345–6, 348, 350–2, 355, 359, 378, 381, 418, 430, 486, 529, 655, 848, 855  
 Wydawnictwo Urbański 397, 399  
**Z**akład Kartograficzny SYGNATURA 79  
 Zakład Litograficzny Feliksa Kasprzykiewicza (Warszawa) 212  
 Zakład Poligraficzny SERIGRAPH 404  
 Zakład Usług Geodezyjnych i Kartograficznych PRYZMAT (Częstochowa) 386–7, 392–3  
 Zespół Parków Krajobrazowych (Przemyśl) 202  
 Związek Gmin Karkonoskich 254–5  
**22** Wojskowy Ośrodek Kartograficzny 33–52  
 22 Wojskowy Ośrodek Topograficzno-Kartograficzny 398, 401, 611, 678, 686, 694, 707, 819, 829  
 6 Samodzielny Oddział Geograficzny 400  
 6 Samodzielny Oddział Topograficzny 384–5

## Indeks osobowy

- A**  
Adamczak, Sławomir 177  
Ajdacki, Grzegorz 4–5, 8–9, 25, 28, 179  
Ajdacki, Paweł 534  
Andrzejewski, Leon 385, 387, 393, 395  
Antoniak, Adam 514  
Antoniak, Piotr 513, 518, 526  
Armusiewicz, Anna 138
- B**  
Bajkiewicz-Grabowska, Elżbieta 398, 400, 675, 707, 829  
Bakuła, Piotr 408–9, 413–4, 419–22, 431–2, 440–1, 444–7  
Balcer, Kazimierz 830  
Balcer, Szymon 830  
Bałut, Izabella 488, 558  
Banach, Anna 4–5  
Banach, Konrad 14–5, 18, 28, 31, 215  
Banasiak, Marcin 213  
Bandarek, Krzysztof 247  
Baniak, Joanna 507  
Baran-Zgłobicka, Bogusława 416, 424, 433  
Bartoszewski, Stefan 415, 419  
Basińska, Małgorzata 234–5, 357, 504–5, 528, 598, 752, 770–1, 774, 832, 844  
Bekas, Piotr 85  
Bena, Waldemar 245–6  
Beneda, Joanna *zob.* Fac-Beneda, Joanna  
Ber, Andrzej 129, 262  
Bernat, Sebastian 422, 432, 439, 441, 445, 447  
Bialik, Lucyna 558  
Białecki, Paweł 10  
Bielecka, Agnieszka 25, 28  
Biernat, Jacek 308, 377  
Biernat, Katarzyna 58, 120, 221–2, 260, 274, 289, 365, 368–9, 377, 574  
Bieroński, Tomasz 58, 147, 207, 260, 279–80, 289, 308, 532  
Bilczewski, Eugeniusz 795  
Bilska, Ewa 6, 21  
Bischoff, Katarzyna 6  
Błędowski, Jerzy 207, 279–80, 289, 365, 368–9, 532  
Błędowski, Maciej 241  
Bogdanowicz, Robert 603, 609, 614, 694, 819  
Bok, Antoni 240  
Bonczol, Józef 123  
Borkowski, Sebastian 135  
Broł, Wojciech 741, 755, 762, 795  
Bronisz, Stanisław 274  
Brzeziński, Mirosław 847  
Budnik, Piotr 830  
Buganik, Joanna 450  
Buła, Zbigniew 270  
Bułas, Michał 707  
Burnóg, Jacek 499  
Butkiewicz, Anna 364, 366–7  
Byer, Beata 5, 8–9, 19–20, 179
- C**  
Cacopulos, Mikołaj 131, 133–4, 136–7, 141–2, 149, 154–60, 162, 306–7, 425, 487, 500–1, 542, 559, 787, 832, 837–8  
Cera, Jerzy 288  
Chachurski, Ryszard 209, 710  
Chłapowski, Krzysztof 210  
Chłosta, Jan 189–91  
Chmiel, Stanisław 408, 413  
Chmielewska, Ewa 3, 23, 178  
Choma, Beata 568, 590–1, 597, 818  
Chorowska, Małgorzata 349  
Chudorlińska, Elżbieta 87, 143, 491  
Chwedoruk, Ewa 153, 489, 551, 590–1, 647  
Cierzan, Karolina 316



Cieselka, Teresa 205  
Cieśliński, Roman 607–8, 686–7, 689, 729  
Ciołkosz, Andrzej 173  
Ciszewska, Edyta 174  
Ciuba, Paweł 384–5, 394–5  
Cizmowski, Leszek 310  
Cybulska, Beata 697, 861  
Czacharowski, Andrzej 285  
Czajka, Wiesław 536  
Czajka, Witold 79  
Czartoryski, Krzysztof 579  
Czekierda, Danuta 174  
Czerwiński, Janusz 532  
Czubla, Paweł 409, 414  
Czyszczoń, Lucyna *zob.* Witkowska-Czyszczoń, Lucyna

**D**ajek, Janusz 7, 234–5, 502–6, 847  
Dajek, Marek 374–5, 847  
Dawidek, Jarosław Andrzej 440, 444  
Dąbrowicz, Adam 614, 688, 698, 717  
Dąbrowski, Mirosław 397  
Degórska, Bożena 565  
Deręgowska, Aleksandra 565  
Dobies, Elżbieta 29  
Dobrzyńska, Elżbieta 303–4  
Domachowski, Roman 179  
Domeradka, Aleksandra 741, 761  
Drajewski, Stefan 311  
Dudzińska, Maria 260  
Dura, Kazimierz 302, 580, 763, 777, 789  
Dutkiewicz, Damian 94, 124, 220, 252, 258–9, 275, 282, 313, 352, 355, 381, 655  
Dylak, Rafał 11–2  
Dziesięwska, Teresa 165  
Dziubiel, Michał 497, 519–20, 525  
Dźwigala, Aneta 561

**E**llwart, Grażyna 605, 697  
Ellwart, Jarosław 310, 316, 405–6, 605–6, 610, 684, 690, 696–7, 703, 705, 713, 715, 728, 816, 845, 856–7, 861  
Ertel, Krystyna *zob.* Ruda-Ertel, Krystyna  
Eysymontt, Rafał 349

**F**ac-Beneda, Joanna 401, 611, 613, 685, 698, 731  
Faustmann, Dariusz 203  
Ferenc, Michał 202  
Fiedor, Joanna 165  
Fiejdasz, Witold 288  
Figurski, Tomasz 598, 600  
Filipiak, Andrzej 830  
Filipiak, Monika 862–3  
Fornal, Przemysław 287  
Fronia, Rafał 115, 145–6, 186, 204, 245–7, 256, 258–9, 261, 278, 283, 286, 290, 295, 298, 301, 315, 318, 334, 346, 348, 350, 378, 486, 848, 855

**G**ajewski, Kazimierz 494–5, 802  
Garus, Ryszard 303–4, 810, 814  
Gauer, Robert 854  
Gawrysiak, Barbara 10, 12  
Gawrysiak, Jacek 10, 18–20  
Gądek, Bogdan 122  
Gbur, Rafał 777  
Gil, Marcin 396, 408–9, 413–4, 438–9, 603, 607, 609, 611, 613–4, 685, 729  
Glinka, Leszek 77–8, 126–7, 225, 277, 291–4  
Głowacki, Sławomir 421, 435, 438, 442  
Gogoc, Andrzej 79  
Goleń, Jan 291–4, 483, 530–1  
Goliński, Mateusz 349  
Gonia, Robert 397  
Gorzela, Maciej 85  
Gość, Renata 197  
Górski, Wojciech 3, 23, 178  
Grabowska, Elżbieta *zob.* Bajkiewicz-Grabowska, Elżbieta  
Grabski, Patryk 24, 567  
Grzebułska, Barbara 408–9, 413–4, 419–22, 431–2, 438–41, 444–7, 607–8, 675, 678, 686, 689, 691, 694, 729, 731, 819



Guga, Romuald 197  
 Gwis, Ewa 138

**H**ajdukiewicz, Hanna 205  
 Hajkiewicz, Izabela 13, 16–7, 213, 216  
 Hasiór, Roman 232, 249  
 Hławacz, Roman 577–9  
 Hop, Dariusz 588

**I**dzikowski, Tomasz 588

**J**abłonowski, Józef Aleksander 83  
 Jahn, Piotr 8–9  
 Jajeńnica, Jan 123, 762, 795  
 Jakubiak, Jarosław 30, 73–4, 171, 216, 483, 530–1, 757–8, 793  
 Janusiewicz, Roman 207, 221–2, 274, 279–80, 289, 343, 365, 368–9, 532, 834  
 Janusz, Mariusz 400–1, 707  
 Jarek-Malmyszko, Agnieszka 214  
 Jereczek-Korzeniewska, Katarzyna 396, 678, 688, 691, 704, 717  
 Jędrzychowski, Ireneusz 499  
 Jońca, Rafał 204, 256, 278, 286  
 Jończy, Daniel 145–6, 186, 204, 240, 245–7, 256, 273, 278, 290, 296, 315, 334, 430, 486, 529, 848, 855  
 Jucha, Janusz 586  
 Jungowski, Piotr 386–7, 392–3

**K**aczmarek, Dorota 837–8  
 Kalinowska, Agnieszka 488, 760  
 Kaliński, Tomasz 138, 567  
 Kaliski, Kazimierz 2, 75–6, 81, 214, 319, 516, 538, 790  
 Kaliski, Ksawery 2, 75–6, 81, 214, 319, 516, 538, 790  
 Kamińska, Anna 215  
 Kamińska, Marta 240  
 Kamiński, Piotr 83, 121, 168–9, 211–2, 217, 515, 582, 820–1, 843  
 Kapica, Florian 285  
 Kapica, Piotr 73–4, 151–3, 171, 425, 428–9, 832, 847, 858  
 Karp, Jakub 567  
 Kasprzak, Jolanta *zob.* Sieradzka-Kasprzak, Jolanta  
 Kasprzyk, Piotr 577–8  
 Kasprzykiewicz, Feliks Julian 212  
 Kaźmierski, Dominik 11–2  
 Kielar, Jolanta 851  
 Klimkowski, Andrzej 513–4  
 Klapyta, Piotr 125  
 Kmiec, Zbigniew 243–4  
 Kobert, Bożenna 63–4, 86–7, 93, 107, 130, 143, 374–5, 456, 491, 547–8, 558, 590–1  
 Kolebacz, Paweł 567  
 Kołodziej, Arkadiusz 686  
 Kołodziej, Izabela 411–2, 435–6, 442–3  
 Kołtun, Zofia *zob.* Szczepaniak-Kołtun, Zofia  
 Könighaus, Waldemar 349  
 Konopska, Beata 16, 61–4, 73–4, 77–8, 86–7, 93, 95, 107, 126–7, 130–1, 133–4, 136–7, 141–3, 149, 151–62, 171, 175–6, 184, 206, 225, 234–5, 277, 291–4, 306–7, 357, 364, 366–7, 374–5, 388, 425, 428–9, 456, 483, 487–9, 491–2, 500–6, 508–9, 528, 530–1, 542–8, 550–1, 554–7, 559–60, 568, 590–1, 597–8, 600, 647–9, 666–7, 743, 752, 757–8, 760, 769–71, 774, 787, 793, 818, 832, 835–8, 844, 847, 852, 858  
 Koperska-Puskarz, Danuta 24  
 Korcala, Joanna *zob.* Kubiczek-Korcala, Joanna  
 Kordek, Grzegorz 282, 305  
 Koreń, Milan 122,  
 Korpak, Jacek 198–9, 201, 208  
 Korzeniewska, Katarzyna *zob.* Jereczek-Korzeniewska, Katarzyna  
 Kosterkiewicz, Ryszard 588  
 Kostrzewa, M. 614, 678, 688  
 Kościukiewicz, Anna 728  
 Kotla, Ryszard 220, 315  
 Kowalska, Anna 248, 714  
 Kowalska, Elżbieta Wiktoria 21  
 Kowalska, Ewa 153, 184, 388, 488–9, 506, 543–5, 550, 557–8, 598, 648–9, 666–7, 835–6, 858  
 Kowalska, Izabela 728  
 Koźmik, Barbara 14–5, 31  
 Krajewska, Zuzanna 603, 694  
 Krakowiak, Maciej 288  
 Król, Robert 77–8, 175–6  
 Kryciński, Jarosław 181  
 Kryciński, Michał 181  
 Kryciński, Stanisław 10–2, 181

Kryń, Małgorzata 394  
 Krzywiec, Mieczysław 603, 609, 613, 685  
 Książkiewicz, Sebastian 22, 177  
 Kubal, Marta *zob.* Michałowicz-Kubal, Marta  
 Kubiak, Mariusz 299, 493, 776  
 Kubiczek-Korcala, Joanna 206, 234–5, 277, 306–7, 388, 598, 743  
 Kucharski, Michał 24  
 Kulewski, Adam 514, 518, 526  
 Kuligowski, Paweł 481  
 Kuna, Kamila 4–5, 18  
 Kunicki, Marian 309  
 Kunicki, Wiktor 249  
 Kunysz, Przemysław 202  
 Kunz, Mieczysław 385, 387, 393, 395  
 Kurowska, Marianna 259  
 Kwiatek, Jerzy 179  
 Kwoczyński, Marek 512

**L**aser, Andrzej 687–8, 691, 698, 704, 717, 731  
 Laskowska, Renata 18, 215  
 Leszczyński, Krzysztof 270  
 Leszko, Justyna 6, 21  
 Lewandowska, Aneta 61–2, 95, 488, 508–9, 649  
 Lewandowska, M. 685, 717  
 Lichtarski, Tadeusz 687–8, 691, 698, 704, 717  
 Lipniacka, Teresa 497, 519–20, 525  
 Lis, Józef 520, 525  
 Łodzińska, Ewa 566  
 Lubomirska, Elżbieta 11–2, 179, 215

**Ł**abędzki, Leszek 173  
 Ładygin, Zbigniew 208  
 Łojko, Wiesław 398, 829  
 Łuczyński, Romuald Mariusz 186, 378

**M**aciołek, Anna 279–80  
 Majcherczyk, Wioletta 744  
 Majchrzyk, Ireneusz 450  
 Majerczak, Jacek 135  
 Majorczak, Sławomir 411–2, 415–6, 421–4, 433–6, 438–9, 442–3  
 Małara, Aleksandra 213, 216  
 Malec, Krzysztof 396, 675, 678  
 Małecka, Janina 129, 262, 270, 497, 519–20, 525  
 Małmyszko, Agnieszka *zob.* Jarek-Małmyszko, Agnieszka  
 Mały, Andrzej 574  
 Mamet, Mariusz 616, 653  
 Marciniak, Krzysztof 58, 120, 147, 221–2, 274, 279–80, 289, 343, 365, 368–9, 377, 532, 574, 834  
 Marszelewski, Włodzimierz 384–7, 392–5  
 Maryniak, Mariusz 208  
 Maśnica, Emilla 373  
 Matczak, Adam 386–7, 392–3  
 Mazur, Cezary 357, 366, 374–5, 483, 488, 530–1, 542, 793, 852  
 Mazurek, Iwona 215  
 Mażul, Maciej 198  
 Melnik, Jeremi 513–4, 518, 526  
 Mędrzycki, Łukasz 25  
 Miadziółko, Mirosław 616  
 Michalecki, Jarosław 567  
 Michałowicz-Kubal, Marta 587  
 Mierkiewicz, Leonard 516  
 Mięsiak-Wójcik, Katarzyna 431, 446  
 Mikułowski, Bogdan 291–4  
 Miller, Seweryn 187  
 Molak, Elżbieta 579  
 Morańda, Mariusz 206, 234–5  
 Mroczkiewicz, Hubert 25, 28, 179  
 Mular, Katarzyna 577, 579  
 Myc, Paweł 385

**N**amysł, Stanisław 302, 335, 340, 376, 571–2, 580, 777, 833  
 Nawalany, Piotr 568  
 Nawrot, Beata 415–6, 419–20, 687, 689, 704  
 Nerlo, Wojciech 306–7, 388, 428–9, 492, 504–5, 568, 590–1, 760, 769, 774, 837–8, 847  
 Niziołek, Katarzyna 595–6

Noniewicz, Marcin 405–6, 816  
 Nowakowska, Anna 588  
**O**górek, Sylwia 232, 249, 281  
 Ogórek, Tadeusz 232, 249, 281  
 Okonek, Michał 22  
 Okroj, Dorota 316, 605, 816  
 Oksień, Maciej 168–9  
 Olczak, Elżbieta 11–2, 14–5, 18, 31, 215  
 Olczyk, Mariusz 562–3, 569–70  
 Olejniczak, Ludwik 841  
 Olszewska, Alicja 609, 614  
 Ostrowski, Janusz 173  
 Ostrowski, Wiesław 22  
**P**acholak, Anna 22  
 Pająkowski, Jarosław 242–4  
 Pańczyk, Katarzyna 287  
 Papaj, Marcin 65, 185, 261, 286, 295, 298, 313, 355, 529  
 Partyka, Józef 203  
 Pasieczna, Anna 497, 519–20, 525  
 Paszczyk, Józef Leonard 411  
 Pawelec, Joanna 201  
 Pawłowska, Jolanta 481  
 Pernal, Jacek 303–4, 814  
 Pich, Elżbieta 22  
 Piekarczyk, Piotr 398, 400–1, 408–9, 411–6, 419–24, 431, 433–6, 438–42, 444–7, 607–8, 611, 687, 689, 691, 694, 704, 707, 729, 731, 819, 829  
 Pietrzak, Agnieszka 87, 143  
 Pietrzak, Piotr 145–6, 185–6, 192, 256, 258–9, 290, 298, 315, 318, 324, 334, 346, 348, 355, 848, 855  
 Pilarczyk, Aleksandra 830  
 Pilch, Elżbieta 567  
 Piłat, Zbigniew 11–2, 19–20  
 Piórek, Andrzej 400–1  
 Piprek, Wiesław 232  
 Pizon, Halina 386–7, 392–3  
 Platzer, Michael 192  
 Pliszka, M. 135  
 Płatek, Tomasz 8, 21  
 Poczykowski, Radosław 595–6  
 Polak, Magdalena 562–3, 569–70  
 Polechoński, Piotr 853  
 Polek, Edward 495  
 Połamarczuk, Jarosław 349  
 Popko-Tomasiewicz, Krystyna 199  
 Potocki, Jacek 115, 260, 290  
 Prarat, Maciej 242  
 Prociak, Tadeusz Piotr 326  
 Przebitkowski, Radosław 530–1  
 Przemyski, Julian 271–2  
 Przybytek, Dariusz 16  
 Przyłuski, Ludwik 6, 21  
 Pucek, Krzysztof J. 203  
 Punczewicz, Patrycja 403, 561  
 Puskarz, Danuta *zob.* Koperska-Puskarz, Danuta  
 Puskarz, Janusz 24  
 Pyrko, Michał 760  
**R**anoszek, Włodzimierz 231, 383  
 Rapp, M. 395  
 Rizzi Zannoni, Giovanni Antonio 83  
 Rolbiecki, Kazimierz 606  
 Ruciński, Jacek 63–4, 77–8, 87, 93, 107, 130–1, 133–4, 136–7, 141–3, 175–6, 374, 543–5, 547–8, 649, 769, 844  
 Ruda-Ertel, Krystyna 197  
 Rudyk, Mikołaj 498  
 Rudziński, Zbigniew 79  
 Rukat, E. 396, 609, 613  
 Rutkowski, Henryk 210  
 Rygielski, Marek 598, 774, 847, 858  
**S**ańko, Katarzyna 179  
 Sarna, Renata 171  
 Sawa, Anna 303–4  
 Sawada, Agata 830

Sawicka, Ewa 405–6  
 Sawicki, Jacek 554–6, 560, 600, 752, 760  
 Seroczyński, Krzysztof 206  
 Seweryn, Szymon 232, 249  
 Sibielec, Monika 108, 197, 231, 337, 340, 354, 383, 571, 573, 777  
 Siehankiewicz, Marcin 349  
 Sieradzka-Kasprzak, Jolanta 3, 23, 26, 29, 178  
 Siwik, Wojciech 11–2, 19–20, 179, 215  
 Skorupa, Mariusz 372–3  
 Skwierawski, Stanisław 234–5  
 Słabicki, R. 258–9  
 Smoląg, Anita 247  
 Sobolewski, Wojciech Paweł 423, 434  
 Soldek, Romuald Maciej 252  
 Spiliszewska, Róża 328, 379, 750  
 Sposób Joanna 421, 435, 438, 442  
 Starzewski, Michał 61–4, 73–4, 77–8, 86–7, 93, 95, 107, 126–7, 130–1, 133–4, 136–7, 141–3, 149, 151–62, 171, 175–6, 184, 206, 225, 234–5, 277, 291–4, 306–7, 357, 364, 366–7, 374–5, 388, 425, 428–9, 456, 483, 487–9, 491–2, 500–6, 508–9, 528, 530–1, 542–8, 550–1, 554–7, 559–60, 568, 590–1, 597–8, 600, 647–9, 666–7, 743, 752, 757–8, 760, 769–71, 774, 787, 793, 818, 832, 835–8, 844, 847, 852, 858  
 Stefanik, Mariola 199  
 Stępnik, Marcin 564  
 Storożyńska, Maria 174  
 Sula, Marek 232, 249  
 Swianiewicz, Jan Jacek 514, 518, 526  
 Szczepaniak-Kołtun, Zofia 384–5, 394–5  
 Szczerba, Tadeusz 309  
 Szelerewicz, Mariusz 271–2  
 Szemraj, Anna 287  
 Szewczyk, Andrzej 270  
 Szpadel, Mariusz 185, 192, 245–6, 430, 529  
 Szura, Romualda 149, 153–62, 787  
 Szustka, Krzysztof 240, 247  
 Szymanek, Tomasz 411–2, 415–6, 423–4, 433–6, 442  
 Szymczak, Bożena 299, 493, 776  
 Szymczak, Paweł 299, 493, 776  
 Szyszko, Marek 11–2, 215  
  
**T**azbirowa, Julia 10, 14–5, 18, 31  
 Tężycki, Jan 851  
 Tomasiak, Mariusz 588  
 Tomasiewicz, Janusz 199  
 Tomasiewicz, Krystyna *zob.* Popko-Tomasiewicz, Krystyna  
 Trylański, Zygmunt 258–9  
 Trzcionkowski, Lech 11–2  
 Turczyński, Marek 431, 446  
 Tywoniuk, Paweł 534  
  
**U**strnul, Zbigniew 174  
 Uznańska, Karolina 123  
  
**W**ach, Tomasz 413  
 Wagner, Ryszard 129, 262  
 Wakszudski, Bogusław 179  
 Walicki, Maciej 206, 234–5, 743  
 Waszkowska, Aleksandra 248, 714  
 Waškowska, Elżbieta 174  
 Wawro, Dagmara 566  
 Wawrzyniak, Róża 455  
 Werner, Zbigniew Tymoteusz 133–4, 136, 291–4  
 Wesołowska, Anna 398, 829  
 Węglowski, Arkadiusz 854  
 Wieczorek, Marzena 4–5, 8–9  
 Wieczorek, Waldemar 9  
 Wieliczko, Mieczysław 192  
 Wielocha, Andrzej 83  
 Wilczyńska-Wołoszyn, Maria M. 179  
 Winiarski, Kazimierz 288  
 Witczak, Romuald 286  
 Witkowska-Czyszczoń, Lucyna 254–5  
 Witwicki, Przemysław 275  
 Wlazło, Katarzyna 18, 215  
 Wład, Paweł 285  
 Wojciechowski, Dariusz 108, 197, 328, 335, 337, 571, 580, 750, 789  
 Wojciechowski, Krzysztof Hubert 409, 414

Wojciechowski, Mariusz 340, 572  
Wojtasik, Tomasz 318  
Wolska, I. 603, 675, 698  
Wołoszyn, Maria M *zob.* Wilczyńska-Wołoszyn, Maria M.  
Wołowczyk, Mariola 714  
Worek, Alicja 763  
Woźniak, Czesław 79  
Woźniak, Ewa 698, 731  
Woźniak, K. 135  
Wójcik, Katarzyna *zob.* Mięsiak-Wójcik, Katarzyna  
Wrzesień, Hanna 259

**Z**achwieja, Krzysztof 126–7  
Zakrzewski, Adam 21–2, 24  
Zalewski, Paweł 24, 138, 567  
Zasępa, Jan 124  
Zębik, Grzegorz 174  
Zglobicka, Bogusława *zob.* Baran-Zglobicka, Bogusława  
Zielińska, Beata 421, 435, 438, 442  
Zięba, Marta 335, 572  
Zimoń, Paweł 220, 273, 346, 350, 355, 430  
Ziółek, Marta Maria 412, 436  
Ziółkowski, Marek 542  
Zwoliński, Grzegorz 187, 197, 231, 302, 328, 335, 337, 340, 354, 372–3, 376, 379, 571–2, 580, 750, 763, 777

**Ż**arkowski, Krzysztof 356  
Żerańska, Monika 753  
Żerański, Marcin 753

## Indeks arkuszy / części w seriach

<b>A</b> cta Universitatis Wratislaviensis, nr 3055	349
Atlas historyczny miast polskich t. 4	349
Śląsk z. 5	349
Atlas Historyczny Polski Mapy Szczegółowe XVI wieku 1	210
Atlas Świata Dziennika z. 22/24	865
z. 23/24	32
z. 24/24	864
z. 25	180
Atlas Warszawy z. 10	565
z. 11	564
<b>F</b> reytag-Berndt Mapa Samochodowa	56, 82, 111, 114
<b>H</b> istoria na mapach - nowożytność	213
Historia na mapach - średniowiecze	216
<b>I</b> nternational Chart Series zob. Skorowidze map morskich	
INT 1021, 500	38
INT 1218, 251	36
INT 1219, 252	37
INT 1288, 73	42
INT 1289, 44	40
INT 1295, 74	47
INT 1296, 75	52
<b>M</b> apa hydrograficzna 1:50 000. Ukł. 1992 zob. Skorowidz mapy hydrograficznej Polski 1:50 000	
M-34-12-A	421
M-34-12-C	438
M-34-20-B	413
M-34-20-D	434
M-34-21-A	408
M-34-21-B	419
M-34-21-C	423
M-34-21-D	415
M-34-24-A	444
M-34-24-C	440
M-34-36-A	446
M-34-36-B	431
N-33-70-B	687
N-33-70-D	704
N-33-71-A	689
N-33-71-B	608
N-33-71-C	691
N-33-71-D	731
N-33-72-A	607
N-33-72-C	729

N-33-83-A	688
N-33-83-B	698
N-33-83-C	717
N-33-83-D	614
N-33-84-A	603
N-33-84-B	685
N-33-84-C	609
N-33-84-D	613
N-33-96-A	396
N-34-110-A	384
N-34-110-B	392
N-34-110-C	394
N-34-110-D	386
N-34-143-C	411
N-34-143-D	435
N-34-144-C	442
N-34-38-C	678
N-34-50-B	675
N-34-51-C	686
N-34-51-D	694
N-34-52-C	819
N-34-73-A	611
N-34-73-C	401
N-34-73-D	707
N-34-75-D	829
N-34-86-A	400
N-34-87-A	398

Mapa sozologiczna 1:50 000. Ukl. 1992

*zob. Skorowidz mapy sozologicznej Polski 1:50 000*

M-34-12-A	422
M-34-12-C	439
M-34-20-B	414
M-34-20-D	433
M-34-21-A	409
M-34-21-B	420
M-34-21-C	424
M-34-21-D	416
M-34-24-A	445
M-34-24-C	441
M-34-36-A	447
M-34-36-B	432
N-34-110-A	385
N-34-110-B	393
N-34-110-C	395
N-34-110-D	387
N-34-143-C	412
N-34-143-D	436
N-34-144-C	443

Mapa topograficzna Polski w standardzie TBD 1:10 000. Ukl. 1992

*zob. Skorowidz mapy topograficznej Polski 1:10 000*

M-33-19-A-c-4	482
M-33-7-C-a-3	460
M-33-7-C-c-1	459
M-33-8-B-a-3	449
M-33-8-B-a-4	461
M-33-8-C-c-2	462
M-33-8-C-d-4	468
M-34-51-C-c-1	783
M-34-51-C-c-2	782



M-34-51-C-c-3	801
M-34-51-C-c-4	737
M-34-51-C-d-1	778
M-34-51-C-d-3	738
M-34-63-A-a-1	786
M-34-63-A-a-2	756
M-34-63-A-a-3	768
M-34-63-A-a-4	767
M-34-63-A-b-1	739
M-34-63-A-b-3	788
M-34-63-A-c-1	766
M-34-63-A-c-2	764
M-34-63-A-c-3	765
M-34-63-A-c-4	780
M-34-63-A-d-1	781
M-34-63-A-d-3	779
N-33-114-D-b-3	300
N-33-114-D-b-4	464
N-33-116-A-c-4	485
N-33-116-A-d-3	478
N-33-126-B-c-1	477
N-33-126-B-c-2	476
N-33-126-D-a-2	458
N-33-126-D-a-4	479
N-33-126-D-b-1	474
N-33-126-D-b-3	470
N-33-127-A-a-3	472
N-33-127-A-c-1	463
N-33-127-A-d-4	465
N-33-127-B-c-3	469
N-33-128-D-a-1	473
N-33-138-B-c-3	452
N-33-138-B-c-4	454
N-33-138-D-d-1	466
N-33-139-C-b-1	451
N-33-139-C-c-4	471
N-33-139-C-d-3	453
N-33-139-D-b-2	475
N-33-140-C-d-4	480
N-34-49-A-c-4	601
N-34-49-B-d-4	659
N-34-49-C-a-2	708
N-34-49-C-a-4	695
N-34-49-C-b-3	702
N-34-49-C-b-4	679
N-34-49-C-c-2	727
N-34-49-C-d-1	718
N-34-49-C-d-2	709
N-34-49-D-b-1	665
N-34-49-D-b-2	661
N-34-49-D-b-4	632
N-34-49-D-d-2	620
N-34-49-D-d-4	622
N-34-50-A-c-3	673
N-34-50-C-a-1	663
N-34-50-C-a-2	657
N-34-50-C-a-3	726
N-34-50-C-a-4	724

N-34-50-C-c-1	626
N-34-50-C-c-2	646
N-34-50-C-c-3	618
N-34-50-C-c-4	634
N-34-50-C-d-1	624
N-34-50-C-d-2	636
N-34-50-C-d-4	640
N-34-50-D-c-3	734
N-34-50-D-c-4	638
N-34-50-D-d-3	644
N-34-61-B-a-1	615
N-34-61-B-a-2	674
N-34-61-B-a-3	602
N-34-61-B-a-4	721
N-34-61-B-d-1	680
N-34-61-B-d-2	604
N-34-61-B-d-3	706
N-34-61-B-d-4	612
N-34-61-D-b-4	683
N-34-61-D-d-2	720
N-34-61-D-d-4	693
N-34-62-A-a-1	642
N-34-62-A-a-2	630
N-34-62-A-b-1	628
N-34-62-C-c-3	677

Morskie Mapy Nawigacyjne

*zob. Skorowidze map morskich*

113	44
127	39
255	33
256	35
257	49
258	34
259	43
269	45
270	50
45	48
46	46
67	51
71	41

**P**anoramy widokowe 232, 249, 281

Poznaj z Nami Świat Dziecka 23, 178

**R**eedycja map topograficznych 83, 515, 820–1, 843

**S**zczegółowa mapa geochemiczna Górnego Śląska 1:25 000 497, 519–20, 525

**W**ygodny Format 171, 388, 488, 508–9, 551, 598, 647, 774, 858

## Indeks haseł przedmiotowych

- A**  
Adrspasko-Cieplickie, Skały (Czechy) - mapy turystyczne 58, 115, 289  
Agroturystyka - Polska - mapy 165  
Aleksandrów Kujawski (woj. kujawsko-pomorskie ; okręg) - hydrografia - mapy 384  
Aleksandrów Kujawski (woj. kujawsko-pomorskie ; okręg) - mapy 391  
Aleksandrów Kujawski (woj. kujawsko-pomorskie ; okręg) - środowisko - ochrona - mapy 385  
Aleksandrów Kujawski (woj. kujawsko-pomorskie) - mapy 391  
Aleksandrów Łódzki (woj. łódzkie) - mapy 491  
Antarktyda - mapy ścienne 2  
Arkadia (woj. łódzkie) - parki i ogrody - mapy 492  
Arktyczne, Morze - mapy 32, 864  
Arktyka - mapy 32, 864  
Arktyka - mapy ścienne 2  
Atlantyk - mapy 32  
Augustowski, Kanał - mapy turystyczne 218  
Augustów (woj. podlaskie ; okręg) - mapy turystyczne 184, 594  
Augustów (woj. podlaskie) - mapy 126–7, 184  
Augustów (woj. podlaskie) - mapy turystyczne 218  
Australia - mapy 865
- B**  
Babia Góra - Polska - mapy turystyczne 198, 234–8, 533  
Bałtów (woj. świętokrzyskie ; okręg) - mapy turystyczne 811  
Bałtycki, region - mapy turystyczne 116–7, 219  
Bałtyk (wybrzeże) - mapy drogowe 221–2  
Bałtyk (wybrzeże) - mapy turystyczne 220–30  
Bałtyk - mapy morskie 33–52  
Bandholm Havn - mapy morskie 51  
Baranów (woj. lubelskie ; okręg) - hydrografia - mapy 408  
Baranów (woj. lubelskie ; okręg) - środowisko - ochrona - mapy 409  
Barcelona (Hiszpania ; okręg) - mapy 54  
Barcelona (Hiszpania) - mapy 53–5  
Bardo (woj. dolnośląskie) - mapy 291–2  
Barłomino (woj. pomorskie ; okręg) - mapy topograficzne 601  
Barycz (dolina) - mapy turystyczne 231  
Belgia - mapy drogowe 56  
Bełchatów (woj. łódzkie) - mapy drogowe 487  
Bełt, Wielki (cieśnina) - mapy morskie 39  
Berlin (Niemcy) - mapy 57, 93  
Beskid Niski - mapy turystyczne 515  
Beskid Sądecki - mapy turystyczne 232, 515  
Beskid Sądecki - panorama 232  
Beskid Śląski - mapy turystyczne 233–5  
Beskid Żywiecki - mapy turystyczne 234–8  
Bezpieczeństwo międzynarodowe - od 1945 r. - mapy 30  
Będzin (woj. śląskie ; okręg) - mapy 740  
Będzin (woj. śląskie ; okręg) - mapy topograficzne 739  
Będzin (woj. śląskie) - Grodziec - mapy topograficzne 737  
Będzin (woj. śląskie) - Łagisza - mapy topograficzne 738  
Białskie, Góry - mapy turystyczne 302  
Biała Podlaska (woj. lubelskie ; okręg) - hydrografia - mapy 411  
Biała Podlaska (woj. lubelskie ; okręg) - środowisko - ochrona - mapy 412  
Biała Podlaska (woj. lubelskie) - mapy 410, 425  
Białobrzegi (woj. mazowieckie, pow. Białobrzegi) - mapy 542  
Białogóra (woj. pomorskie) - mapy 316, 715  
Białe Bórze (woj. zachodniopomorskie) - mapy 705  
Białystok (woj. podlaskie ; okręg) - mapy drogowe 597  
Białystok (woj. podlaskie) - Centrum - mapy 597–8  
Białystok (woj. podlaskie) - mapy 595–8, 600  
Biebrzański Park Narodowy - mapy turystyczne 184  
Bielany Wrocławskie (woj. dolnośląskie) - mapy 373  
Bieleńsko-Tyniecki Park Krajobrazowy - mapy 506  
Bielsk Podlaski (woj. podlaskie) - mapy 600  
Bielsko-Biała (woj. śląskie ; okręg) - mapy 741–4  
Bielsko-Biała (woj. śląskie ; okręg) - mapy drogowe 746  
Bielsko-Biała (woj. śląskie ; okręg) - mapy turystyczne 741

Bielsko-Biała (woj. śląskie) - Centrum - mapy 743–6  
 Bielsko-Biała (woj. śląskie) - mapy 743–6  
 Bieruń (woj. śląskie ; okręg) - mapy 748  
 Bieruń (woj. śląskie ; okręg) - mapy turystyczne 747  
 Bieruń (woj. śląskie) - mapy 747  
 Bierutów (woj. dolnośląskie) - mapy 241  
 Bieszczady - mapy topograficzne 582  
 Bieszczady - mapy turystyczne 239  
 Bieszczady - Ukraina - mapy turystyczne 121  
 Bitwy - Europa - mapy ścienne 76  
 Bitwy - udział Polaków - mapy ścienne 76  
 Błędne Skały - mapy turystyczne 58, 124, 289  
 Bobolice (woj. zachodniopomorskie ; okręg) - mapy turystyczne 845  
 Bobolice (woj. zachodniopomorskie) - mapy 845  
 Bobrowniki (woj. kujawsko-pomorskie ; okręg) - hydrografia - mapy 386  
 Bobrowniki (woj. kujawsko-pomorskie ; okręg) - środowisko - ochrona - mapy 387  
 Bochnia (woj. małopolskie ; okręg) - mapy turystyczne 494–5  
 Bochnia (woj. małopolskie) - mapy 527–8  
 Bogatynia (woj. dolnośląskie ; okręg) - mapy turystyczne 317  
 Bogatynia (woj. dolnośląskie) - mapy 317  
 Boguszów-Gorce (woj. dolnośląskie) - mapy 355, 358–9  
 Bojadła (woj. lubuskie ; okręg) - mapy topograficzne 449  
 Bojszowy (woj. śląskie) - mapy 747  
 Borcz (woj. pomorskie ; okręg) - mapy topograficzne 602  
 Bornholm (Dania) - mapy 33, 183  
 Borowice (woj. dolnośląskie) - mapy 342  
 Bośnia i Hercegowina - mapy drogowe 59  
 Braniewo (woj. warmińsko-mazurskie ; okręg) - mapy turystyczne 817  
 Braniewo (woj. warmińsko-mazurskie) - mapy 816–8  
 Bratysława (Słowacja) - mapy 106  
 Brda, Górna (dorzecze) - mapy turystyczne 713  
 Brenna (woj. śląskie ; okręg) - mapy 750  
 Brenna (woj. śląskie ; okręg) - mapy turystyczne 749  
 Brenna (woj. śląskie) - mapy 233, 749–50  
 Brodnicki Park Krajobrazowy - mapy turystyczne 397  
 Brody (woj. świętokrzyskie, pow. Starachowice ; okręg) - mapy turystyczne 803  
 Brody (woj. świętokrzyskie, pow. Starachowice) - mapy 803  
 Broumov (Czechy ; okręg) - mapy turystyczne 58, 289, 335  
 Broumov (Czechy) - mapy 58, 289  
 Brusy (woj. pomorskie ; okręg) - hydrografia - mapy 603  
 Brusy (woj. pomorskie) - mapy 610  
 Brzeg (woj. opolskie) - mapy 376  
 Brzesko (woj. małopolskie) - mapy 527–8  
 Brzeźnica (woj. lubuskie, pow. Żagań ; okręg) - mapy 450  
 Brzozów (woj. podkarpackie ; okręg) - mapy turystyczne 581  
 Brzozów (woj. podkarpackie) - mapy 581  
 Buczkowice (woj. śląskie ; okręg) - mapy turystyczne 751  
 Budownictwo - zabytki - Polska - mapy turystyczne 578  
 Bukowskie, Góry - mapy turystyczne 239  
 Buszkowy Górne (woj. pomorskie ; okręg) - mapy topograficzne 604  
 Bydgoszcz (woj. kujawsko-pomorskie ; okręg) - mapy drogowe 390  
 Bydgoszcz (woj. kujawsko-pomorskie) - Fordon - mapy 388–9  
 Bydgoszcz (woj. kujawsko-pomorskie) - mapy 388–90  
 Bystra (woj. śląskie) - mapy turystyczne 796  
 Bystrzyca Kłodzka (woj. dolnośląskie ; okręg) - mapy turystyczne 318  
 Bystrzyca Kłodzka (woj. dolnośląskie) - mapy 124, 291–2, 318  
 Bytnica (woj. lubuskie ; okręg) - mapy topograficzne 451  
 Bytom (woj. śląskie) - mapy 752  
 Bytów (woj. pomorskie ; okręg) - hydrografia - mapy 607–8  
 Bytów (woj. pomorskie ; okręg) - mapy turystyczne 605–6  
 Bytów (woj. pomorskie) - mapy 605–6, 705  
**C**elestynów (woj. mazowieckie, pow. Otwock ; okręg) - mapy turystyczne 534  
 Celestynów (woj. mazowieckie, pow. Otwock) - mapy 534  
 Cerkwie - Polska - 16-21 w. - mapy 181  
 Čertova hora (Czechy) - mapy turystyczne 254  
 Charsznica (woj. małopolskie) - mapy 517  
 Charzykowy (woj. pomorskie) - mapy turystyczne 610  
 Chełm Śląski (woj. śląskie) - mapy 747  
 Chełm (woj. lubelskie) - mapy 425  
 Chęcińsko-Kielecki Park Krajobrazowy - mapy turystyczne 814  
 Chiny - mapy ścienne 862–3  
 Chłopy (woj. zachodniopomorskie) - mapy turystyczne 229

Chojnice (woj. pomorskie ; okręg) - hydrografia - mapy 609  
 Chojnice (woj. pomorskie ; okręg) - mapy turystyczne 610  
 Chojnice (woj. pomorskie) - mapy 610  
 Chojnowski Park Krajobrazowy - mapy turystyczne 568  
 Chorwacja - mapy drogowe 59  
 Chorzów (woj. śląskie) - mapy 752  
 Chrzanów (woj. małopolskie ; okręg) - geologia - mapy 497  
 Chrzanów (woj. małopolskie ; okręg) - gleba - chemia - mapy 497  
 Chrzanów (woj. małopolskie ; okręg) - mapy 496  
 Chrzanów (woj. małopolskie) - mapy 496  
 Ciechocinek (woj. kujawsko-pomorskie ; okręg) - hydrografia - mapy 392  
 Ciechocinek (woj. kujawsko-pomorskie ; okręg) - środowisko - ochrona - mapy 393  
 Ciechocinek (woj. kujawsko-pomorskie) - mapy 391  
 Cieszyn (woj. śląskie ; okręg) - mapy 742  
 Cieszyn (woj. śląskie ; okręg) - mapy turystyczne 755  
 Cieszyn (woj. śląskie) - Cmentarz Ewangelicko-Augsburski - mapy 753  
 Cieszyn (woj. śląskie) - mapy 753-5  
 Ciężkowicko-Rożnowski Park Krajobrazowy - mapy turystyczne 269, 524  
 Cisek (woj. opolskie ; okręg) - mapy turystyczne 571  
 Cisek (woj. opolskie) - mapy 571  
 Cisna (woj. podkarpackie ; okręg) - mapy topograficzne 582  
 Cisowsko-Orłowiński Park Krajobrazowy - mapy turystyczne 804, 814  
 Cmentarze - Polska - mapy 753  
 Cmolas (woj. podkarpackie ; okręg) - mapy 583  
 Cybinka (woj. lubuskie ; okręg) - mapy topograficzne 452  
 Czarna Hańcza (dorzecze) - mapy turystyczne 218  
 Czarna Woda (woj. pomorskie ; okręg) - hydrografia - mapy 611  
 Czarna Woda (woj. pomorskie) - mapy 728  
 Czarnohora (Ukraina) - mapy topograficzne 118  
 Czarnohora (Ukraina) - mapy turystyczne 118, 121  
 Czarnorzecko-Strzyżowski Park Krajobrazowy - mapy turystyczne 586  
 Czechowice-Dziedzice (woj. śląskie) - mapy 743, 746  
 Czechy - mapy drogowe 60-4, 143  
 Czeladź (woj. śląskie ; okręg) - mapy topograficzne 756  
 Czeladź (woj. śląskie) - mapy 770-1  
 Czerniewo (woj. pomorskie ; okręg) - mapy topograficzne 612  
 Czersk (woj. pomorskie ; okręg) - hydrografia - mapy 613  
 Czersk (woj. pomorskie) - mapy 610  
 Czeski Cieszyn (Czechy) - mapy 754-5  
 Częstochowa (woj. śląskie ; okręg) - mapy drogowe 757-8, 776  
 Częstochowa (woj. śląskie ; okręg) - mapy turystyczne 757-8  
 Częstochowa (woj. śląskie) - Centrum - mapy 757-8  
 Częstochowa (woj. śląskie) - mapy 757-9  
 Człuchów (woj. pomorskie ; okręg) - hydrografia - mapy 614

**D**aleszyce (woj. świętokrzyskie ; okręg) - mapy turystyczne 804  
 Daleszyce (woj. świętokrzyskie) - mapy 804  
 Dalkowskie, Wzgórza - mapy turystyczne 240  
 Dania - mapy drogowe 110  
 Darłowo (woj. zachodniopomorskie) - Darłówko - mapy 222, 273, 852, 856-7  
 Darłowo (woj. zachodniopomorskie) - Darłówko - mapy turystyczne 229, 846  
 Darłowo (woj. zachodniopomorskie) - mapy 222-4, 273, 856-7  
 Darłowo (woj. zachodniopomorskie) - mapy turystyczne 229, 846  
 Darżlubie (woj. pomorskie) - mapy 714  
 Darżlubska, Puszcza - mapy 714  
 Daugavpils (Łotwa) - mapy 92  
 Dąbie (woj. lubuskie ; okręg) - mapy topograficzne 453  
 Dąbki (woj. zachodniopomorskie) - mapy 273, 856-7  
 Dąbki (woj. zachodniopomorskie) - mapy turystyczne 229, 846  
 Dąbrowa Górnicza (woj. śląskie) - mapy 740, 787  
 Dąbrowa Tarnowska (woj. małopolskie) - mapy 527  
 Dębica (woj. podkarpackie) - mapy 528, 584  
 Dębki (woj. pomorskie) - mapy 316, 715  
 Dęblin (woj. lubelskie ; okręg) - hydrografia - mapy 413  
 Dęblin (woj. lubelskie ; okręg) - środowisko - ochrona - mapy 414  
 Dęblin (woj. lubelskie) - mapy 437  
 Długopole-Zdrój (woj. dolnośląskie) - mapy 318  
 Dobra (dorzecze) - mapy turystyczne 241  
 Dobre (woj. kujawsko-pomorskie, pow. Radziejów ; okręg) - hydrografia - mapy 394  
 Dobre (woj. kujawsko-pomorskie, pow. Radziejów ; okręg) - środowisko - ochrona - mapy 395  
 Dobroszyce (woj. dolnośląskie) - mapy 241  
 Dobrzyca (woj. wielkopolskie, pow. Pleszew ; okręg) - mapy 830  
 Dobrzyca (woj. wielkopolskie, pow. Pleszew) - mapy 830

Dolnośląskie, Bory - mapy turystyczne 245–7  
 Dolnośląskie, województwo - mapy drogowe 260  
 Dolnośląskie, województwo - mapy ścienne 319  
 Dolnośląskie, województwo - podział administracyjny - stan na 2001 r. - mapy 295  
 Domatowo (woj. pomorskie) - mapy 714  
 Domatówko (woj. pomorskie) - mapy 714  
 Drezno (Niemcy ; okręg) - mapy drogowe 65  
 Drezno (Niemcy) - mapy 65  
 Druskieniki (Litwa) - mapy 126–7  
 Drzeniów (woj. lubuskie, pow. Słubice ; okręg) - mapy topograficzne 454  
 Dublin (Irlandia) - mapy 66–7, 112  
 Duszniki-Zdrój (woj. dolnośląskie ; okręg) - mapy 320  
 Duszniki-Zdrój (woj. dolnośląskie) - mapy 58, 124, 289, 291–2, 320, 343  
 Dwory - Polska - mapy 587  
 Dziemiany (woj. pomorskie) - mapy 690  
 Dzierżążno (woj. pomorskie, pow. Kartuzy ; okręg) - mapy topograficzne 615  
 Dzierżoniów (woj. dolnośląskie) - mapy 377  
 Dziwiszów (woj. dolnośląskie) - mapy turystyczne 254  
 Dźwirzyno (woj. zachodniopomorskie) - mapy 222  
 Dźwirzyno (woj. zachodniopomorskie) - mapy turystyczne 220, 229–30, 849

**E**lbląg (woj. warmińsko-mazurskie ; okręg) - mapy turystyczne 248  
 Elbląg (woj. warmińsko-mazurskie) - mapy 225, 818  
 Elbląski, Kanał - mapy turystyczne 248  
 Elk (woj. warmińsko-mazurskie ; okręg) - mapy turystyczne 594  
 Elk (woj. warmińsko-mazurskie) - mapy 126–7, 184  
 Estonia - mapy drogowe 68  
 Europa - historia - mapy ścienne 76  
 Europa - mapy 85  
 Europa - mapy drogowe 63, 69–74, 77–8, 87, 107, 132–4, 139, 142–3  
 Europa - mapy ścienne 75  
 Europa - mapy turystyczne 77–8  
 Europa - podział polityczny - stan na 2008 r. - mapy 72–4  
 Europejski System Walutowy - mapy 73–4  
 Euroregion Pro Europa Viadrina - mapy 79

**F**inlandia - mapy drogowe 80  
 Frombork (woj. warmińsko-mazurskie ; okręg) - hydrografia - mapy 819  
 Frombork (woj. warmińsko-mazurskie) - mapy 225, 313, 817

**G**ardna Wielka (woj. pomorskie) - mapy 700–1, 732  
 Garwolin (woj. mazowieckie) - mapy 535  
 Gąski (woj. zachodniopomorskie, pow. Koszalin) - mapy turystyczne 229–30  
 Gdańsk (woj. pomorskie ; okręg) - mapy 649  
 Gdańsk (woj. pomorskie ; okręg) - mapy turystyczne 228, 655  
 Gdańsk (woj. pomorskie) - Centrum - mapy 616, 647–8, 653–5, 667  
 Gdańsk (woj. pomorskie) - Jasień - mapy topograficzne 617–8  
 Gdańsk (woj. pomorskie) - Klukowo - mapy topograficzne 619–20  
 Gdańsk (woj. pomorskie) - Kokoszki - mapy 648  
 Gdańsk (woj. pomorskie) - Kokoszki - mapy topograficzne 621–2  
 Gdańsk (woj. pomorskie) - mapy 40, 223–5, 616, 647–52, 654–5, 667, 670–1  
 Gdańsk (woj. pomorskie) - mapy ścienne 653  
 Gdańsk (woj. pomorskie) - mapy topograficzne 635–6  
 Gdańsk (woj. pomorskie) - Nowy Port - mapy topograficzne 623–4  
 Gdańsk (woj. pomorskie) - Oliwa - mapy 647  
 Gdańsk (woj. pomorskie) - Oliwa - mapy topograficzne 625–6  
 Gdańsk (woj. pomorskie) - Orunia - mapy topograficzne 627–30  
 Gdańsk (woj. pomorskie) - Osowa - mapy 648  
 Gdańsk (woj. pomorskie) - Osowa - mapy topograficzne 631–2  
 Gdańsk (woj. pomorskie) - Piecki-Migowo - mapy topograficzne 633–4  
 Gdańsk (woj. pomorskie) - Sobieszewo - mapy 314, 648, 654, 667  
 Gdańsk (woj. pomorskie) - Sobieszewo - mapy topograficzne 637–8  
 Gdańsk (woj. pomorskie) - Stogi - mapy topograficzne 639–40  
 Gdańsk (woj. pomorskie) - Szadółki - mapy topograficzne 641–2  
 Gdańsk (woj. pomorskie) - Świbno - mapy topograficzne 643–4  
 Gdańsk (woj. pomorskie) - Święty Wojciech - mapy 648  
 Gdańsk (woj. pomorskie) - Wrzeszcz - mapy topograficzne 645–6  
 Gdańsk (woj. pomorskie) - Wyspa Sobieszewska - mapy 653  
 Gdańska, Zatoka - mapy 314  
 Gdańska, Zatoka - mapy morskie 36, 40–2  
 Gdynia (woj. pomorskie ; okręg) - mapy 649  
 Gdynia (woj. pomorskie ; okręg) - mapy 666  
 Gdynia (woj. pomorskie ; okręg) - mapy topograficzne 672–3  
 Gdynia (woj. pomorskie) - Centrum - mapy 653, 666, 668–9



Gdynia (woj. pomorskie) - Chylonia - mapy topograficzne 658–9  
 Gdynia (woj. pomorskie) - Cypel Redłowski - mapy topograficzne 656–7  
 Gdynia (woj. pomorskie) - Dąbrowa - mapy topograficzne 660–1  
 Gdynia (woj. pomorskie) - mapy 40, 225, 649–52, 655, 666–71  
 Gdynia (woj. pomorskie) - mapy ścienne 653  
 Gdynia (woj. pomorskie) - Redłowo - mapy topograficzne 662–3  
 Gdynia (woj. pomorskie) - Wiczlino - mapy topograficzne 664–5  
 Geochemia - Polska - mapy 497, 519–20, 525  
 Geografia fizyczna - mapy 1  
 Geografia - materiały pomocnicze dla gimnazjów 6–7  
 Geografia - materiały pomocnicze dla szkół 27  
 Geografia - materiały pomocnicze dla szkół podstawowych 4–5, 21  
 Geografia - materiały pomocnicze dla szkół ponadgimnazjalnych 8–9  
 Geologia historyczna - Polska 129, 262  
 Geologia - mapy 1  
 Giżycko (woj. warmińsko-mazurskie) - mapy 126–7, 276–7  
 Glinz (woj. pomorskie ; okręg) - mapy topograficzne 674  
 Gliwice (woj. śląskie) - mapy 760–1  
 Gliwicka, diecezja (katol.) - mapy 123  
 Głębock (woj. dolnośląskie) - mapy 342  
 Głogów (woj. dolnośląskie ; okręg) - mapy 321  
 Głogów (woj. dolnośląskie) - mapy 321, 331  
 Głucholazy (woj. opolskie) - mapy 573  
 Głuszycza (woj. dolnośląskie ; okręg) - mapy turystyczne 322  
 Głuszycza (woj. dolnośląskie) - mapy 322, 355, 359  
 Gniewino (woj. pomorskie ; okręg) - mapy turystyczne 316  
 Gniewino (woj. pomorskie) - mapy 316  
 Gniezno (woj. wielkopolskie) - mapy 831  
 Gniezdźewo (woj. pomorskie) - mapy 714  
 Goczałkowice-Zdrój (woj. śląskie ; okręg) - mapy 762  
 Goczałkowice-Zdrój (woj. śląskie) - mapy 762  
 Gołcza (woj. małopolskie) - mapy 517  
 Gołdap (woj. warmińsko-mazurskie ; okręg) - mapy turystyczne 594  
 Gołdap (woj. warmińsko-mazurskie) - mapy 126–7, 184  
 Gontowa - mapy turystyczne 288  
 Gorce - mapy turystyczne 249  
 Gorce - panorama 249  
 Gorczański Park Narodowy - mapy turystyczne 199  
 Gorgany (Ukraina) - mapy topograficzne 119  
 Gorgany (Ukraina) - mapy turystyczne 119, 121  
 Görlitz (Niemcy) - mapy 378  
 Gorzów Wielkopolski (woj. lubuskie ; okręg) - mapy 456  
 Gorzów Wielkopolski (woj. lubuskie) - mapy 455–7, 483  
 Gotlandia (Szwecja) - mapy 34, 43  
 Gotska Sandön (Szwecja) - mapy 43  
 Góra Kalwaria (woj. mazowieckie ; okręg) - mapy 536  
 Góra Kalwaria (woj. mazowieckie) - mapy 568  
 Góra (woj. dolnośląskie ; okręg) - mapy 323  
 Góra (woj. dolnośląskie) - mapy 323  
 Górki Małe (woj. śląskie ; okręg) - mapy turystyczne 749  
 Górki Wielkie (woj. śląskie ; okręg) - mapy turystyczne 749  
 Grajewo (woj. podlaskie) - mapy 126–7  
 Grecja - mapy ścienne 81  
 Grodno (Białoruś) - mapy 126–7  
 Gronów (woj. lubuskie, pow. Słubice ; okręg) - mapy topograficzne 458  
 Grójec (woj. mazowieckie ; okręg) - mapy 536  
 Gryfów Śląski (woj. dolnośląskie) - mapy 293–4, 334  
 Grzybowo (woj. zachodniopomorskie) - mapy 851  
 Grzybowo (woj. zachodniopomorskie) - mapy turystyczne 229–30, 849  
**H**ajnowka (woj. podlaskie ; okręg) - mapy turystyczne 128  
 Harrachov (Czechy) - mapy 120, 260  
 Harrachov (Czechy) - mapy turystyczne 254  
 Hel (woj. pomorskie ; okręg) - hydrografia - mapy 675  
 Hel (woj. pomorskie) - mapy 48, 225, 250–1, 715  
 Helska, Mierzeja - mapy turystyczne 250–1  
 Henryków (woj. dolnośląskie, pow. Ząbkowice Śląskie) - mapy 379  
 Historia - mapy 31  
 Historia - mapy szkolne 11–7, 20  
 Historia - materiały pomocnicze dla gimnazjów 11–2, 16  
 Historia - materiały pomocnicze dla szkół 14–5  
 Historia - materiały pomocnicze dla szkół podstawowych 17, 19–20  
 Historia - materiały pomocnicze dla szkół ponadgimnazjalnych 10, 13, 18



Historia - 2 w. p.n.e.-19 w. - mapy szkolne 10  
 Historia - 20-21 w. - mapy szkolne 18  
 Hiszpania - mapy drogowe 82  
 Holandia - mapy drogowe 56  
 Huculszczyzna (Ukraina) - mapy topograficzne 83  
**I**mielin (woj. śląskie) - mapy 747  
 Indyjski, Ocean - mapy 32  
 Irlandia - mapy drogowe 112  
 Istebna (woj. śląskie ; okręg) - mapy turystyczne 763  
 Istebna (woj. śląskie) - mapy 233  
 Izerskie, Góry - mapy turystyczne 258–9, 261  
**J**anin (woj. pomorskie ; okręg) - mapy topograficzne 676–7  
 Janowice Wielkie (woj. dolnośląskie ; okręg) - mapy turystyczne 338  
 Janowice Wielkie (woj. dolnośląskie) - zamek Bolczów - mapy 286  
 Janské Lázně (Czechy) - mapy turystyczne 120, 254  
 Jantar (woj. pomorskie ; okręg) - mapy 314  
 Jantar (woj. pomorskie) - mapy 313  
 Jarosławiec (woj. zachodniopomorskie) - mapy 221, 856–7  
 Jarosławiec (woj. zachodniopomorskie) - mapy turystyczne 229, 846  
 Jasień (woj. lubuskie ; okręg) - mapy topograficzne 459–60  
 Jasło (woj. podkarpackie) - mapy 589  
 Jastarnia (woj. pomorskie ; okręg) - hydrografia - mapy 678  
 Jastarnia (woj. pomorskie) - Jurata - mapy 223–4, 250–1, 715  
 Jastarnia (woj. pomorskie) - Kuźnica - mapy 48, 250–1  
 Jastarnia (woj. pomorskie) - mapy 48, 225, 250–1, 715  
 Javorník (Czechy) - mapy 573  
 Jawor (woj. dolnośląskie) - mapy 291–2, 330  
 Jaworki (woj. małopolskie ; okręg) - mapy 526  
 Jaworzyna (góra) - mapy 513  
 Jaworzyna (góra) - mapy turystyczne 514  
 Jaworzyna Śląska (woj. dolnośląskie) - mapy 348  
 Jaworzynka (woj. śląskie ; okręg) - mapy turystyczne 763  
 Jedlina-Zdrój (woj. dolnośląskie) - mapy 322, 358–9  
 Jelcz-Laskowice (woj. dolnośląskie) - mapy 376  
 Jelenia Góra (woj. dolnośląskie ; okręg) - mapy 325  
 Jelenia Góra (woj. dolnośląskie) - Cieplice Śląskie-Zdrój - mapy 293–4  
 Jelenia Góra (woj. dolnośląskie) - mapy 293–4, 324–5  
 Jeleniowski Park Krajobrazowy - mapy turystyczne 814  
 Jeleńska Huta (woj. pomorskie ; okręg) - mapy topograficzne 679  
 Jelgawa (Łotwa) - mapy 92  
 Jeseník (Czechy) - mapy 291–2  
 Jodłowno (woj. pomorskie ; okręg) - mapy topograficzne 680  
**K**aczawskie, Góry - geologia - mapy 252  
 Kaczawskie, Góry - mapy turystyczne 252–3  
 Kaczawskie, Pogórze - mapy turystyczne 252–3  
 Kaliska (woj. pomorskie, pow. Starogard Gdański ; okręg) - mapy turystyczne 681  
 Kaliska (woj. pomorskie, pow. Starogard Gdański) - mapy 681  
 Kalisz (woj. wielkopolskie ; okręg) - mapy drogowe 832  
 Kalisz (woj. wielkopolskie ; okręg) - mapy turystyczne 832  
 Kalisz (woj. wielkopolskie) - mapy 832  
 Kalmarska, Cieśnina - mapy morskie 43  
 Kalwaria Zebrzydowska (woj. małopolskie) - mapy 498  
 Kalwarie - Polska 690  
 Kamienna Góra (woj. dolnośląskie ; okręg) - mapy turystyczne 326–7  
 Kamienna Góra (woj. dolnośląskie) - mapy 293–4, 357  
 Kamienne, Góry - mapy turystyczne 296  
 Kamień Krajeński (woj. kujawsko-pomorskie ; okręg) - hydrografia - mapy 396  
 Kamień Pomorski (woj. zachodniopomorskie) - mapy 315  
 Kamierowskie Piecze (woj. pomorskie ; okręg) - mapy topograficzne 682–3  
 Kamionka (woj. lubelskie, pow. Lubartów ; okręg) - hydrografia - mapy 415  
 Kamionka (woj. lubelskie, pow. Lubartów ; okręg) - środowisko - ochrona - mapy 416  
 Kampinoska, Puszcza - mapy turystyczne 568  
 Karkonoski Park Narodowy - mapy turystyczne 200, 256–7, 260–1, 342  
 Karkonosze - Czechy - mapy turystyczne 120, 254–5, 257  
 Karkonosze - mapy turystyczne 120, 256, 258–61  
 Karkonosze - Polska - mapy turystyczne 254–5, 257  
 Karpacz (woj. dolnośląskie ; okręg) - mapy turystyczne 297  
 Karpacz (woj. dolnośląskie) - mapy 120, 260, 293–4  
 Karpacz (woj. dolnośląskie) - mapy turystyczne 200, 254, 297  
 Karpaty - geologia - mapy 270  
 Karpaty - geologia - Polska - tablice i wzory 262

Karpaty - mapy turystyczne 175–6, 271–2  
 Karpaty - Polska - mapy turystyczne 263–9, 523  
 Karpaty - Ukraina - mapy 121  
 Karpaty - zabytki - Polska - mapy 181  
 Karsin (woj. pomorskie ; okręg) - hydrografia - mapy 685  
 Karsin (woj. pomorskie ; okręg) - mapy turystyczne 684  
 Karsin (woj. pomorskie) - mapy 684  
 Kartno (woj. lubuskie ; okręg) - mapy topograficzne 461  
 Kaszubski Park Krajobrazowy - mapy turystyczne 710  
 Katowice (woj. śląskie ; okręg) - mapy 149, 151–9, 162, 165, 171, 769–71  
 Katowice (woj. śląskie ; okręg) - mapy drogowe 132, 139, 144, 147, 159–61, 164, 170, 775  
 Katowice (woj. śląskie ; okręg) - mapy turystyczne 773, 775  
 Katowice (woj. śląskie) - Centrum - mapy 770–1, 773–4  
 Katowice (woj. śląskie) - Giszowiec - mapy topograficzne 764  
 Katowice (woj. śląskie) - mapy 770–4  
 Katowice (woj. śląskie) - Murcki - mapy topograficzne 765  
 Katowice (woj. śląskie) - Osiedle Paderewskiego - mapy topograficzne 766  
 Katowice (woj. śląskie) - Szopienice - mapy topograficzne 767  
 Katowice (woj. śląskie) - Śródmieście - mapy topograficzne 768  
 Kattgat, Cieśnina - mapy morskie 44–5  
 Kazimierski Park Krajobrazowy - mapy turystyczne 418  
 Kazimierz Dolny (woj. lubelskie ; okręg) - mapy 417  
 Kazimierz Dolny (woj. lubelskie ; okręg) - mapy turystyczne 418  
 Kazimierz Dolny (woj. lubelskie) - mapy 417–8  
 Kąty Rybackie (woj. pomorskie ; okręg) - hydrografia - mapy 686  
 Kąty Rybackie (woj. pomorskie) - mapy 313–4  
 Kępice (woj. pomorskie ; okręg) - hydrografia - mapy 687  
 Kętrzyn (woj. warmińsko-mazurskie ; okręg) - mapy topograficzne 820  
 Kielce (woj. świętokrzyskie) - Centrum - mapy 806, 809  
 Kielce (woj. świętokrzyskie) - mapy 303–4, 805–9  
 Kieżmarska, Dolina (Słowacja) - mapy 122  
 Kirlibaba (Rumunia ; okręg) - mapy topograficzne 83  
 Kletno (woj. dolnośląskie) - Jaskinia Niedźwiedzia - mapy 124  
 Klimat - mapy 174  
 Klimczok - mapy turystyczne 789  
 Kluczbork (woj. opolskie) - mapy 576  
 Klajpeda (Litwa) - mapy 35  
 Kłobuck (woj. śląskie) - mapy 757–8  
 Kłodzka, Kotlina - mapy turystyczne 124, 328  
 Kłodzko (woj. dolnośląskie ; okręg) - mapy 329  
 Kłodzko (woj. dolnośląskie ; okręg) - mapy turystyczne 124, 328, 343  
 Kłodzko (woj. dolnośląskie) - mapy 124, 291–2, 328–9  
 Kobylin (woj. wielkopolskie ; okręg) - mapy 833  
 Kobylin (woj. wielkopolskie) - mapy 833  
 Kock (woj. lubelskie ; okręg) - hydrografia - mapy 419  
 Kock (woj. lubelskie ; okręg) - środowisko - ochrona - mapy 420  
 Koczała (woj. pomorskie ; okręg) - hydrografia - mapy 688  
 Kodeń (woj. lubelskie ; okręg) - hydrografia - mapy 421  
 Kodeń (woj. lubelskie ; okręg) - środowisko - ochrona - mapy 422  
 Kody pocztowe - Niemcy - mapy 96  
 Kody pocztowe - Polska - mapy 130, 151–2, 164  
 Kołczygłowy (woj. pomorskie ; okręg) - hydrografia - mapy 689  
 Kołobrzeg (woj. zachodniopomorskie ; okręg) - mapy 848  
 Kołobrzeg (woj. zachodniopomorskie ; okręg) - mapy drogowe 847  
 Kołobrzeg (woj. zachodniopomorskie ; okręg) - mapy turystyczne 847, 850  
 Kołobrzeg (woj. zachodniopomorskie) - mapy 222–4, 227, 847–8, 850–1  
 Kołobrzeg (woj. zachodniopomorskie) - mapy turystyczne 229–30, 849  
 Kołobrzeg (woj. zachodniopomorskie) - Podczele - mapy 850–1  
 Kołobrzeg (woj. zachodniopomorskie) - Podczele - mapy turystyczne 230  
 Koniaków (woj. śląskie ; okręg) - mapy turystyczne 763  
 Konstancin-Jeziorna (woj. mazowieckie) - mapy 568  
 Konstantynów Łódzki (woj. łódzkie) - mapy 491  
 Końskowola (woj. lubelskie ; okręg) - hydrografia - mapy 423  
 Końskowola (woj. lubelskie ; okręg) - środowisko - ochrona - mapy 424  
 Korbielów (woj. śląskie) - mapy 237–8  
 Korfantów (woj. opolskie ; okręg) - mapy 572  
 Korfantów (woj. opolskie) - mapy 572  
 Koronowo (woj. kujawsko-pomorskie) - mapy 390  
 Kostrzyn nad Odrą (woj. lubuskie) - mapy 456  
 Koszalin (woj. zachodniopomorskie ; okręg) - mapy drogowe 852  
 Koszalin (woj. zachodniopomorskie ; okręg) - mapy turystyczne 852–3  
 Koszalin (woj. zachodniopomorskie) - mapy 273, 852  
 Koszalińskie, Pobrzeże - mapy turystyczne 273

Kościerzyna (woj. pomorskie ; okręg) - mapy turystyczne 690  
 Kościerzyna (woj. pomorskie) - mapy 690  
 Kościoły chrześcijańskie - podział administracyjny - mapy 753  
 Kościół ewangelicko-augsburski - Śląsk - mapy 753  
 Kościół greckokatolicki - Polska - 1918-1939 r. - mapy 181  
 Kowary (woj. dolnośląskie ; okręg) - mapy 297  
 Kowary (woj. dolnośląskie) - mapy 293-4  
 Kowary (woj. dolnośląskie) - mapy turystyczne 254  
 Kozienice (woj. mazowieckie) - mapy 542  
 Kozłów (woj. małopolskie, pow. Miechów) - mapy 517  
 Kożuchów (woj. lubuskie ; okręg) - mapy topograficzne 462  
 Kraje Unii Europejskiej - geografia gospodarcza - mapy 85  
 Kraje Unii Europejskiej - ludność - mapy 84  
 Kraje Unii Europejskiej - podział polityczny - stan na 2009 r. - mapy 84  
 Krajobraz - Polska - od 1989 r. - mapy 565  
 Krakowsko-Częstochowska, Wyżyna - mapy drogowe 274  
 Krakowsko-Częstochowska, Wyżyna - mapy turystyczne 274  
 Kraków (woj. małopolskie ; okręg) - mapy 207  
 Kraków (woj. małopolskie ; okręg) - mapy drogowe 279, 500  
 Kraków (woj. małopolskie ; okręg) - mapy turystyczne 510-1  
 Kraków (woj. małopolskie ; okręg) - 16 w. - mapy 210  
 Kraków (woj. małopolskie) - Centrum - mapy 502-6, 510-1  
 Kraków (woj. małopolskie) - Kazimierz - mapy 503  
 Kraków (woj. małopolskie) - mapy 499-512  
 Kraków (woj. małopolskie) - Nowa Huta - mapy 510-1  
 Kraków (woj. małopolskie) - Stare Miasto - mapy 512  
 Kramarzyny (woj. pomorskie ; okręg) - hydrografia - mapy 691  
 Kraśnik (woj. lubelskie) - mapy 426-7  
 Krąg (woj. pomorskie ; okręg) - mapy topograficzne 692-3  
 Krkonošský národní park (Czechy) - mapy turystyczne 256-7  
 Kroczyce (woj. śląskie ; okręg) - mapy turystyczne 274  
 Krokowa (woj. pomorskie ; okręg) - mapy 316  
 Krokowa (woj. pomorskie) - mapy 316  
 Krosno (woj. podkarpackie) - mapy 585  
 Krościenko nad Dunajcem (woj. małopolskie) - mapy 204, 278  
 Krowiarki (góry) - mapy turystyczne 302  
 Kruszyna (woj. śląskie ; okręg) - mapy turystyczne 776  
 Kruszyna (woj. śląskie) - mapy turystyczne 776  
 Krynica Morska (woj. pomorskie ; okręg) - hydrografia - mapy 694  
 Krynica Morska (woj. pomorskie) - mapy 223-5, 313-4  
 Krynica Morska (woj. pomorskie) - Piaski - mapy 314  
 Krynica (woj. małopolskie ; okręg) - mapy topograficzne 515  
 Krynica (woj. małopolskie ; okręg) - mapy turystyczne 514  
 Krynica (woj. małopolskie) - Góra Parkowa - mapy 513  
 Krynica (woj. małopolskie) - mapy 513-4  
 Krzeszyce (woj. lubuskie ; okręg) - mapy topograficzne 463  
 Książ Wielki (woj. małopolskie) - mapy 517  
 Książański Park Krajobrazowy - mapy turystyczne 350-1, 356-7  
 Kudowa-Zdrój (woj. dolnośląskie ; okręg) - mapy 58  
 Kudowa-Zdrój (woj. dolnośląskie) - mapy 124, 289, 291-2, 343  
 Kujawsko-pomorskie, województwo - mapy turystyczne 397  
 Kutno (woj. łódzkie) - mapy drogowe 487  
  
**Ł**ądek-Zdrój (woj. dolnośląskie) - mapy 124, 291-2, 302  
 Legnica (woj. dolnośląskie ; okręg) - mapy 330  
 Legnica (woj. dolnośląskie) - mapy 330  
 Lesko (woj. podkarpackie) - mapy 239  
 Leszno (woj. wielkopolskie ; okręg) - mapy 834  
 Leszno (woj. wielkopolskie) - mapy 834  
 Leśniewo (woj. pomorskie) - mapy 714  
 Lewino (woj. pomorskie ; okręg) - mapy topograficzne 695  
 Lębork (woj. pomorskie ; okręg) - mapy 696  
 Lębork (woj. pomorskie) - mapy 696  
 Lędziny (woj. śląskie ; okręg) - mapy 748  
 Lędziny (woj. śląskie ; okręg) - mapy turystyczne 747  
 Lędziny (woj. śląskie) - mapy 747  
 Liberec (Czechy) - mapy 293-4  
 Lidzbark Warmiński (woj. warmińsko-mazurskie) - mapy 823  
 Linia (woj. pomorskie ; okręg) - mapy turystyczne 697  
 Lipawa (Łotwa) - mapy 92  
 Lipnica (woj. pomorskie ; okręg) - hydrografia - mapy 698  
 Litwa - mapy drogowe 86-7, 143  
 Londyn (Wielka Brytania ; okręg) - mapy 89-91

Londyn (Wielka Brytania) - mapy 88–91, 112  
 Lubań (woj. dolnośląskie) - mapy 293–4  
 Lubelskie, województwo (od 1999) - mapy drogowe 425  
 Lubichowo (woj. pomorskie ; okręg) - mapy turystyczne 699  
 Lubichowo (woj. pomorskie) - mapy 699  
 Lubin (woj. dolnośląskie ; okręg) - mapy 332  
 Lubin (woj. dolnośląskie ; okręg) - mapy turystyczne 331  
 Lubin (woj. dolnośląskie) - mapy 331–2  
 Lubiszyn (woj. lubuskie ; okręg) - mapy topograficzne 464  
 Lublin (woj. lubelskie ; okręg) - mapy 428–9  
 Lublin (woj. lubelskie ; okręg) - mapy turystyczne 428–9  
 Lublin (woj. lubelskie) - handel i usługi - mapy 426–7  
 Lublin (woj. lubelskie) - mapy 425–9  
 Lubliniec (woj. śląskie) - mapy 757–8, 777  
 Lubniewice (woj. lubuskie ; okręg) - mapy topograficzne 465  
 Lubniewice (woj. lubuskie) - mapy 275  
 Lubomierz (woj. dolnośląskie) - mapy 334  
 Lubowia Stara (Słowacja) - mapy 514  
 Ludwikowice Kłodzkie (woj. dolnośląskie ; okręg) - mapy turystyczne 288  
 Luksemburg - mapy drogowe 56  
 Lwówek Śląski (woj. dolnośląskie ; okręg) - mapy 333  
 Lwówek Śląski (woj. dolnośląskie ; okręg) - mapy turystyczne 334  
 Lwówek Śląski (woj. dolnośląskie) - mapy 293–4, 333–4  
**Ł**agowski Park Krajobrazowy - mapy turystyczne 275  
 Łagowskie, Pojezierze - mapy turystyczne 275  
 Łagów (woj. lubuskie, pow. Świebodzin) - mapy 275  
 Łañcut (woj. podkarpackie) - mapy 589  
 Łapy (woj. podlaskie) - mapy 597  
 Łasin (woj. kujawsko-pomorskie ; okręg) - hydrografia - mapy 398  
 Łaziska Górne (woj. śląskie) - mapy 792  
 Łazy (woj. zachodniopomorskie) - mapy 273  
 Łazy (woj. zachodniopomorskie) - mapy turystyczne 229, 846  
 Łąki i pastwiska - hydrologia - Polska 173  
 Łeba (woj. pomorskie) - mapy 221, 223–5, 696, 700–1  
 Łebcz (woj. pomorskie) - mapy 714  
 Łebieńska Huta (woj. pomorskie ; okręg) - mapy topograficzne 702  
 Łęczyca (woj. łódzkie) - mapy 492  
 Łomża (woj. podlaskie) - mapy 599–600  
 Łososina Dolna (woj. małopolskie ; okręg) - mapy turystyczne 263  
 Łotwa - mapy drogowe 92  
 Łowicz (woj. łódzkie) - mapy 492  
 Łódzkie, województwo (od 1999) - mapy drogowe 487  
 Łódź (woj. łódzkie ; okręg) - mapy 490–1  
 Łódź (woj. łódzkie ; okręg) - mapy drogowe 489  
 Łódź (woj. łódzkie ; okręg) - mapy turystyczne 492  
 Łódź (woj. łódzkie) - Centrum - mapy 488–90  
 Łódź (woj. łódzkie) - mapy 488–91  
 Łódź (woj. łódzkie) - mapy drogowe 487  
 Łubianka (woj. kujawsko-pomorskie ; okręg) - mapy 399  
**M**agurski Park Narodowy - mapy turystyczne 201, 269  
 Maksymiec (Ukraina) - mapy topograficzne 119  
 Malbork (woj. pomorskie) - mapy 818  
 Malinowice (woj. śląskie ; okręg) - mapy topograficzne 778  
 Małopolska - mapy turystyczne 125, 264–9, 523  
 Małopolskie, województwo - mapy drogowe 280, 308, 532  
 Małopolskie, województwo - mapy ścienne 516  
 Małopolskie, województwo - mapy turystyczne 125  
 Marczyce (woj. dolnośląskie) - mapy 342  
 Masnedsund - mapy morskie 51  
 Maszewo (woj. lubuskie, pow. Krosno Odrzańskie ; okręg) - mapy topograficzne 466  
 Mazowiecki Park Krajobrazowy - mapy turystyczne 568  
 Mazowieckie, województwo (od 1999) - mapy lotnicze 537  
 Mazowieckie, województwo (od 1999) - mapy ścienne 538  
 Mazurski Park Krajobrazowy - mapy turystyczne 276  
 Mazurskie, Pojezierze - mapy turystyczne 276–7  
 Mazury - agroturystyka - mapy 193–5  
 Mazury - mapy 196  
 Mazury - mapy topograficzne 820–1  
 Mazury - mapy turystyczne 126–7, 192–5  
 Mieszna (woj. śląskie) - mapy turystyczne 796  
 Metro - Polska - mapy dotykowe 566



Miastko (woj. pomorskie ; okręg) - hydrografia - mapy 704  
 Miastko (woj. pomorskie ; okręg) - mapy turystyczne 703, 705  
 Miastko (woj. pomorskie) - mapy 605, 703, 705  
 Miechów (woj. małopolskie ; okręg) - mapy drogowe 517  
 Miechów (woj. małopolskie) - mapy 517  
 Mielno (woj. zachodniopomorskie) - mapy 222–4, 273, 847, 852  
 Mielno (woj. zachodniopomorskie) - mapy turystyczne 229, 846  
 Mieroszów (woj. dolnośląskie ; okręg) - mapy turystyczne 335  
 Mieroszów (woj. dolnośląskie) - mapy 359  
 Mieroszyno (woj. pomorskie) - mapy 714  
 Mierzeszyn (woj. pomorskie ; okręg) - mapy topograficzne 706  
 Międzygórze (woj. dolnośląskie) - mapy 302, 318  
 Międzylesie (woj. dolnośląskie) - mapy 302  
 Międzynarodowe Targi Poznańskie - mapy 837–8  
 Międzynarodowy Rezerwat Biosfery Karpaty Wschodnie - mapy turystyczne 121  
 Międzyrzecki Rejon Umocniony - mapy turystyczne 275, 467  
 Międzyrzecz (woj. lubuskie ; okręg) - mapy 467  
 Międzyrzecz (woj. lubuskie) - mapy 275, 456, 467  
 Międzyzdroje (woj. zachodniopomorskie ; okręg) - mapy turystyczne 855  
 Międzyzdroje (woj. zachodniopomorskie) - mapy 223–4, 227, 315, 854–5  
 Mikołajki (woj. warmińsko-mazurskie ; okręg) - mapy topograficzne 821  
 Mikołajki (woj. warmińsko-mazurskie) - mapy 126–7, 276–7  
 Mikołów (woj. śląskie ; okręg) - mapy 748  
 Mikołów (woj. śląskie) - mapy 792  
 Mikoszewo (woj. pomorskie) - mapy 313–4  
 Milickie, Stawy - mapy turystyczne 231  
 Milicz (woj. dolnośląskie ; okręg) - mapy 336–7  
 Milicz (woj. dolnośląskie) - mapy 336–7, 377  
 Miłków (woj. dolnośląskie, pow. Jelenia Góra ; okręg) - mapy turystyczne 288  
 Miłków (woj. dolnośląskie, pow. Jelenia Góra) - mapy 342  
 Mirsk (woj. dolnośląskie) - mapy 334  
 Mołotków (Ukraina ; obwód iwanofrankowski) - mapy topograficzne 119  
 Moście Błota (woj. pomorskie) - mapy 714  
 Mrągowo (woj. warmińsko-mazurskie) - mapy 276–7  
 Mrzezino (woj. pomorskie) - mapy 714  
 Mrzeżyno (woj. zachodniopomorskie) - mapy 222, 861  
 Mrzeżyno (woj. zachodniopomorskie) - mapy turystyczne 220, 230, 849  
 Muszyna (woj. małopolskie) - mapy 514, 518  
 Mysłakowice (woj. dolnośląskie ; okręg) - mapy turystyczne 338  
 Mysłowice (woj. śląskie ; okręg) - mapy topograficzne 781  
 Mysłowice (woj. śląskie) - Brzezinka - mapy topograficzne 779  
 Mysłowice (woj. śląskie) - mapy 770–1  
 Mysłowice (woj. śląskie) - Wesoła - mapy topograficzne 780  
 Myślachowice (woj. małopolskie ; okręg) - geologia - mapy 519  
 Myślachowice (woj. małopolskie ; okręg) - gleba - chemia - mapy 519

**N**áchod (Czechy) - mapy 58, 289, 291–2  
 Nadmorski Park Krajobrazowy - mapy turystyczne 221, 714  
 Nadole (woj. pomorskie) - mapy 316  
 Nałęczów (woj. lubelskie ; okręg) - mapy 430  
 Nałęczów (woj. lubelskie) - mapy 430  
 Narciarstwo - Polska - mapy 125  
 NATURA 2000 - mapy 202, 710  
 Nieborów (woj. łódzkie) - parki i ogrody - mapy 492  
 Niechorze (woj. zachodniopomorskie) - mapy turystyczne 220  
 Nielisz (woj. lubelskie ; okręg) - mapy turystyczne 312  
 Niemcy - mapy drogowe 93–6, 143  
 Niepołomice (woj. małopolskie) - mapy 500  
 Niwiska (woj. podkarpackie ; okręg) - mapy 583  
 Norwegia - mapy drogowe 97  
 Nowa Góra (woj. małopolskie ; okręg) - geologia - mapy 520  
 Nowa Góra (woj. małopolskie ; okręg) - gleba - chemia - mapy 520  
 Nowa Słupia (woj. świętokrzyskie ; okręg) - mapy turystyczne 810  
 Nowa Sól (woj. lubuskie) - mapy 484  
 Nowe Miasteczko (woj. lubuskie ; okręg) - mapy topograficzne 468  
 Nowe (woj. kujawsko-pomorskie ; okręg) - hydrografia - mapy 400  
 Nowy Dwór Gdański (woj. pomorskie) - mapy 314, 730, 818  
 Nowy Dwór Mazowiecki (woj. mazowieckie) - mapy 568  
 Nowy Sącz (woj. małopolskie ; okręg) - mapy turystyczne 523–4  
 Nowy Sącz (woj. małopolskie) - mapy 522  
 Nowy Targ (woj. małopolskie ; okręg) - mapy 521  
 Nysa (woj. opolskie ; okręg) - mapy turystyczne 573  
 Nysa (woj. opolskie) - mapy 573, 576

**O**brocz (woj. lubelskie ; okręg) - mapy turystyczne 312  
 Oceania - mapy 865  
 Ocypel (woj. pomorskie) - mapy 699  
 Odrzykoń (woj. podkarpackie ; okręg) - mapy turystyczne 586  
 Odrzykoń (woj. podkarpackie) - mapy 586  
 Ojcowski Park Narodowy - mapy turystyczne 203, 274  
 Okopy (woj. lubelskie ; okręg) - hydrografia - mapy 431  
 Okopy (woj. lubelskie ; okręg) - środowisko - ochrona - mapy 432  
 Olandia (Szwecja) - mapy 33  
 Olecko (woj. warmińsko-mazurskie ; okręg) - mapy turystyczne 594  
 Olecko (woj. warmińsko-mazurskie) - mapy 126-7, 184  
 Oleśnica (woj. dolnośląskie ; okręg) - mapy 339  
 Oleśnica (woj. dolnośląskie) - mapy 241, 339, 370, 376-7  
 Olkusz (woj. małopolskie ; okręg) - geologia - mapy 525  
 Olkusz (woj. małopolskie ; okręg) - gleba - chemia - mapy 525  
 Olsztyn (woj. śląskie ; okręg) - mapy turystyczne 274  
 Olsztyn (woj. warmińsko-mazurskie ; okręg) - mapy 824  
 Olsztyn (woj. warmińsko-mazurskie ; okręg) - mapy drogowe 823  
 Olsztyn (woj. warmińsko-mazurskie) - Centrum - mapy 823-5  
 Olsztyn (woj. warmińsko-mazurskie) - mapy 822-5  
 Oława (woj. dolnośląskie) - mapy 340, 376-7  
 Opole (woj. opolskie ; okręg) - mapy 575  
 Opole (woj. opolskie ; okręg) - mapy drogowe 576  
 Opole (woj. opolskie) - Centrum - mapy 575  
 Opole (woj. opolskie) - mapy 574-6  
 Opolskie, województwo (od 1999) - łowiectwo - mapy 577  
 Opolskie, województwo (od 1999) - mapy turystyczne 577-9  
 Opolskie, województwo (od 1999) - zabytki - mapy 578-9  
 Orzysz (woj. warmińsko-mazurskie ; okręg) - mapy 826-7  
 Orzysz (woj. warmińsko-mazurskie) - mapy 827  
 Osadnictwo - Polska - 12-14 w. - mapy 216  
 Osiecko (woj. lubuskie ; okręg) - mapy topograficzne 469  
 Osiek (woj. pomorskie, pow. Starogard Gdański ; okręg) - hydrografia - mapy 707  
 Oslofjorden (Norwegia) - mapy morskie 50  
 Oslonino (woj. pomorskie) - mapy 714  
 Ostasz (Czechy ; góra) - mapy turystyczne 115  
 Ostrowiec Świętokrzyski (woj. świętokrzyskie ; okręg) - mapy turystyczne 811  
 Ostrowiec Świętokrzyski (woj. świętokrzyskie ; okręg) - podział administracyjny - stan na 2008 r. - mapy 811  
 Ostrowiec Świętokrzyski (woj. świętokrzyskie) - mapy 806  
 Ostróda (woj. warmińsko-mazurskie) - mapy 823  
 Ostrów Wielkopolski (woj. wielkopolskie) - mapy 832  
 Ostrów (woj. podkarpackie, pow. Ropczyce ; okręg) - mapy 583  
 Ośno Lubuskie (woj. lubuskie ; okręg) - mapy topograficzne 470  
 Ośrodki sportów zimowych - Czechy - mapy 175-6, 255  
 Ośrodki sportów zimowych - Europa - mapy 77-8  
 Ośrodki sportów zimowych - Polska - mapy 175-6, 255  
 Ośrodki sportów zimowych - Słowacja - mapy 175-6  
 Otmuchów (woj. opolskie) - mapy 573  
 Otwock (woj. mazowieckie) - mapy 568

**P**abianice (woj. łódzkie) - mapy 490-1  
 Pabianice (woj. łódzkie) - mapy drogowe 487  
 Pacyfik - mapy 32  
 Paczków (woj. opolskie ; okręg) - mapy turystyczne 580  
 Paczków (woj. opolskie) - mapy 573, 580  
 Paleozoik - geologia - Polska - mapy 270  
 Pantelleria (Włochy ; wyspa) - mapy 114  
 Park Krajobrazowy Beskidu Małego - mapy turystyczne 234-5, 796  
 Park Krajobrazowy Beskidu Śląskiego - mapy turystyczne 233-5, 237-8, 750, 789, 793, 796  
 Park Krajobrazowy Dolina Baryczy - mapy turystyczne 337  
 Park Krajobrazowy Dolina Słupi - mapy turystyczne 182, 606  
 Park Krajobrazowy im. gen. Dezyderego Chłapowskiego - mapy turystyczne 841  
 Park Krajobrazowy Lasy Janowskie - mapy turystyczne 285  
 Park Krajobrazowy Mierzeja Wiślana - mapy turystyczne 313  
 Park Krajobrazowy Pojezierza Iławskiego - mapy turystyczne 710  
 Park Krajobrazowy Puszczy Rominckiej - mapy turystyczne 184  
 Park Krajobrazowy Puszczy Solskiej - mapy turystyczne 285  
 Park Krajobrazowy Sudetów Wałbrzyskich - mapy turystyczne 356  
 Park Krajobrazowy Wysoczyzny Elbląskiej - mapy turystyczne 313, 710  
 Park Narodowy Bory Tucholskie - mapy turystyczne 310, 710  
 Park Natury Wyspy Uznam (Niemcy) - mapy turystyczne 854  
 Parnawa (Estonia) - mapy 68  
 Paryż (Francja) - mapy 98-100

Pasłęk (woj. warmińsko-mazurskie) - mapy 818  
 Pawłosta (Łotwa) - mapy 35  
 Pec pod Sněžkou (Czechy) - mapy turystyczne 120  
 Pec pod Sněžkou (Czechy) - Velká Úpa - mapy turystyczne 254  
 Pelagijskie, Wyspy (Włochy) - mapy 114  
 Piece (woj. pomorskie) - mapy 681  
 Piechowice (woj. dolnośląskie) - mapy 324  
 Pieniężno (woj. warmińsko-mazurskie ; okręg) - mapy 828  
 Pieniężno (woj. warmińsko-mazurskie) - mapy 817, 828  
 Pieniny - mapy turystyczne 280, 282  
 Pieniny - Polska - mapy turystyczne 204–5, 278–81  
 Pieniny - Polska - panorama 281  
 Pieniny - Słowacja - mapy turystyczne 204, 278–80  
 Pieńsk (woj. dolnośląskie ; okręg) - mapy 341  
 Pionki (woj. mazowieckie) - mapy 542  
 Piotrków Trybunalski (woj. łódzkie) - mapy 492  
 Piotrków Trybunalski (woj. łódzkie) - mapy drogowe 487  
 Pisz (woj. warmińsko-mazurskie) - mapy 126–7, 276–7  
 Piwniczna (woj. małopolskie) - mapy 514  
 Płock (woj. mazowieckie) - mapy 539–40  
 Pobierowo (woj. zachodniopomorskie) - mapy turystyczne 220  
 Poblocie (woj. pomorskie, pow. Wejherowo ; okręg) - mapy topograficzne 708  
 Poddąbie (woj. pomorskie) - mapy 732  
 Podgórzyn (woj. dolnośląskie ; okręg) - mapy turystyczne 338, 342  
 Podgórzyn (woj. dolnośląskie) - mapy 342  
 Podkarpackie, województwo - mapy 587  
 Podlasie - mapy turystyczne 128  
 Podlaskie, województwo - mapy drogowe 600  
 Podtatrze - mapy turystyczne 283  
 Pogorzelica (woj. zachodniopomorskie, gm. Rewal) - mapy turystyczne 220  
 Polanica-Zdrój (woj. dolnośląskie) - mapy 58, 124, 289, 291–2, 343  
 Polanów (woj. zachodniopomorskie) - mapy 705  
 Polańczyk (woj. podkarpackie) - mapy 239  
 Police (woj. zachodniopomorskie) - mapy 859  
 Polityka spójności UE 85  
 Polityka strukturalna UE 85  
 Polkowice (woj. dolnośląskie ; okręg) - mapy 344  
 Polkowice (woj. dolnośląskie) - mapy 331, 344  
 Polska Południowa - mapy 181  
 Polska - geografia fizyczna - mapy 147  
 Polska - geologia - tablice i wzory 129  
 Polska - gospodarka - od 2001 r. - mapy szkolne 165  
 Polska - gospodarka - od 2001 r. - mapy ścienne 165  
 Polska - gospodarka - 14 w. - mapy 216  
 Polska - historia - mapy 215  
 Polska - mapy 173, 177, 179–80  
 Polska - mapy dla dzieci 178  
 Polska - mapy drogowe 130–4, 136–7, 139–49, 151–2, 154–62, 164, 166–71, 175–6, 545  
 Polska - mapy komunikacyjne 172  
 Polska - mapy konturowe 27  
 Polska - mapy lotnicze 135  
 Polska - mapy satelitarne 135  
 Polska - mapy szkolne 7–9, 27  
 Polska - mapy turystyczne 138, 150, 163  
 Polska - meteorologia - mapy 174  
 Polska - meteorologia - tablice i wzory 174  
 Polska - podział administracyjny - stan na 2008 r. - mapy 145, 147, 153  
 Polska - podział administracyjny - stan na 2009 r. - mapy 146  
 Polska - wydawnictwa dla dzieci 178  
 Polska - 14 w. - mapy 216  
 Polska - 18 w. - mapy szkolne 213  
 Polska - 18 w. - mapy ścienne 213  
 Polska - 1918-1939 r. - mapy ścienne 214  
 Polska - 20 w. - mapy szkolne 18  
 Połchowo (woj. pomorskie) - mapy 714  
 Połczyno (woj. pomorskie) - mapy 714  
 Połonina Borżawa (Ukraina) - mapy turystyczne 121  
 Połonina Równa (Ukraina) - mapy turystyczne 121  
 Połupin (woj. lubuskie ; okręg) - mapy topograficzne 471  
 Pomieczyń (woj. pomorskie ; okręg) - mapy topograficzne 709  
 Pomorska, Zatoka - mapy morskie 46–7  
 Pomorskie, województwo (od 1999) - leśnictwo - mapy 710  
 Pomorskie, województwo (od 1999) - mapy 710



Pomorskie, województwo (od 1999) - mapy turystyczne 711–2  
 Pomorze Gdańskie - mapy turystyczne 226, 250–1  
 Pomorze Zachodnie - mapy turystyczne 183, 227  
 Pomorze - mapy turystyczne 182, 846  
 Popradzki Park Krajobrazowy - mapy turystyczne 269, 279, 524  
 Portugalia - mapy drogowe 82  
 Poznań (woj. wielkopolskie ; okręg) - mapy drogowe 839  
 Poznań (woj. wielkopolskie) - Centrum - mapy 835–9  
 Poznań (woj. wielkopolskie) - Kiekrz - mapy 837–8  
 Poznań (woj. wielkopolskie) - mapy 835–40  
 Poznań (woj. wielkopolskie) - Osiedle im. Mikołaja Kopernika - mapy 839  
 Poznań (woj. wielkopolskie) - Ostrów Tumski - mapy 839  
 Poznań (woj. wielkopolskie) - Piątkowo - mapy 839  
 Poznań (woj. wielkopolskie) - Rataje - mapy 839  
 Poznań (woj. wielkopolskie) - Śródka - mapy 839  
 Poznań (woj. wielkopolskie) - Winogrody - mapy 839  
 Praga (Czechy) - mapy 101–2  
 Produkt globalny - Kraje Unii Europejskiej - mapy 84  
 Pruszcz Gdański (woj. pomorskie) - mapy 649, 730  
 Przebrno (woj. pomorskie) - mapy 314  
 Przechlewo (woj. pomorskie ; okręg) - mapy turystyczne 713  
 Przechlewo (woj. pomorskie) - mapy 713  
 Przedborski Park Krajobrazowy - mapy turystyczne 814  
 Przemkowski Park Krajobrazowy - mapy turystyczne 247  
 Przemysław (woj. lubuskie ; okręg) - mapy topograficzne 472  
 Przemyśl (woj. podkarpackie ; okręg) - mapy turystyczne 588  
 Przemyśl (woj. podkarpackie) - mapy 590–1  
 Przesieka (woj. dolnośląskie) - mapy 342  
 Przyroda - materiały pomocnicze dla szkół podstawowych 4–5  
 Przysucha (woj. mazowieckie) - mapy 542  
 Psary (woj. śląskie, pow. Będzin ; okręg) - mapy topograficzne 782  
 Pszczew (woj. lubuskie ; okręg) - mapy topograficzne 473  
 Pszczyna (woj. śląskie ; okręg) - mapy 748  
 Pszów (woj. śląskie) - mapy 800  
 Ptaki - ekologia - Polska - mapy 202  
 Puck (woj. pomorskie ; okręg) - mapy 714  
 Puck (woj. pomorskie ; okręg) - mapy turystyczne 715  
 Puck (woj. pomorskie) - mapy 48, 225, 250–1, 714–5  
 Pucka, Zatoka - mapy morskie 48  
 Puławy (woj. lubelskie ; okręg) - hydrografia - mapy 434  
 Puławy (woj. lubelskie ; okręg) - środowisko - ochrona - mapy 433  
 Puławy (woj. lubelskie) - mapy 425–7  
 Pułtusk (woj. mazowieckie) - mapy 568  
 Pustkowo (woj. zachodniopomorskie, pow. Gryfice) - mapy turystyczne 220

**R**acławice (woj. małopolskie, pow. Miechów) - mapy 517  
 Radachów (woj. lubuskie ; okręg) - mapy topograficzne 474  
 Radków (woj. dolnośląskie ; okręg) - mapy turystyczne 345  
 Radlin (woj. śląskie) - mapy 800  
 Radom (woj. mazowieckie ; okręg) - mapy drogowe 542  
 Radom (woj. mazowieckie ; okręg) - mapy turystyczne 542  
 Radom (woj. mazowieckie) - mapy 541–2  
 Radomsko (woj. łódzkie) - mapy 757–8  
 Radomsko (woj. łódzkie) - mapy drogowe 487  
 Radoszewo (woj. pomorskie) - mapy 714  
 Rajgrodzkie, Pojezierze - mapy 284  
 Rajgród (woj. podlaskie) - mapy 284  
 Raków (woj. świętokrzyskie, pow. Kielce ; okręg) - mapy turystyczne 804  
 Raków (woj. świętokrzyskie, pow. Kielce) - mapy 804  
 Reda (woj. pomorskie) - mapy 649, 716  
 Regionalizm - organizacje - Polska - od 2001 r. - informator 583  
 Rekowo Górne (woj. pomorskie) - mapy 714  
 Rewa (woj. pomorskie) - mapy 715  
 Rewal (woj. zachodniopomorskie) - mapy turystyczne 220  
 Rodniańskie, Góry - mapy topograficzne 83  
 Rogaliński Park Krajobrazowy - mapy turystyczne 841  
 Rogowo (woj. zachodniopomorskie, pow. Gryfice ; okręg) - mapy 861  
 Rogoźnik (woj. śląskie ; okręg) - mapy topograficzne 783  
 Rokitno (woj. lubelskie, pow. Biała Podlaska ; okręg) - hydrografia - mapy 435  
 Rokitno (woj. lubelskie, pow. Biała Podlaska ; okręg) - środowisko - ochrona - mapy 436  
 Rokytnice nad Jizerou (Czechy) - mapy turystyczne 120, 254  
 Rolnictwo - Polska - od 2001 r. - mapy 165  
 Rospuda (dorzecze) - mapy turystyczne 218

Rośliny uprawne - hydrologia - Polska 173  
 Rowy (woj. pomorskie, pow. Słupsk) - mapy 732  
 Rowy (woj. pomorskie) - mapy 221, 225  
 Rozbiory Polski - mapy 213  
 Roztoczański Park Narodowy - mapy turystyczne 285  
 Roztocze Zachodnie - mapy topograficzne 285  
 Roztocze Zachodnie - mapy turystyczne 285  
 Rozwój regionalny - prognozy - kraje Unii Europejskiej 85  
 Rożnów (woj. małopolskie ; okręg) - mapy turystyczne 263  
 Ruciane-Nida (woj. warmińsko-mazurskie) - mapy 276–7  
 Rudawy Janowickie - mapy turystyczne 286, 297  
 Ruhry, Zagłębie (Niemcy) - mapy drogowe 93, 95  
 Rumia (woj. pomorskie) - mapy 649, 716  
 Rybnik (woj. śląskie ; okręg) - mapy 188  
 Rybnik (woj. śląskie ; okręg) - mapy drogowe 785  
 Rybnik (woj. śląskie ; okręg) - mapy turystyczne 785  
 Rybnik (woj. śląskie) - mapy 784–5  
 Rydułtowy (woj. śląskie) - mapy 800  
 Ryga (Łotwa) - mapy 92, 103  
 Ryki (woj. lubelskie ; okręg) - mapy 437  
 Ryki (woj. lubelskie) - mapy 437  
 Ryn (woj. warmińsko-mazurskie, pow. Giżycko) - mapy 276–7  
 Ryska, Zatoka - mapy morskie 49  
 Rzeczenica (woj. pomorskie ; okręg) - hydrografia - mapy 717  
 Rzeszów (woj. podkarpackie ; okręg) - mapy drogowe 589  
 Rzeszów (woj. podkarpackie) - mapy 589–91  
 Rzeżyca (Łotwa) - mapy 92  
 Rzym (Włochy) - mapy 104–5

**S**aaremaa (Estonia) - mapy 34  
 Samsø Belt - mapy morskie 44  
 Sandomierz (woj. świętokrzyskie ; okręg) - mapy turystyczne 812  
 Sandomierz (woj. świętokrzyskie) - mapy 812  
 Sanok (woj. podkarpackie) - mapy 239  
 Sarbinowo (woj. zachodniopomorskie, pow. Koszalin) - mapy turystyczne 229  
 Sardynia (Włochy) - mapy drogowe 114  
 Schroniska górskie - Polska - mapy 271–2  
 Schrony - Niemcy - 1933-1945 r. - mapy 288  
 Sejny (woj. podlaskie ; okręg) - mapy turystyczne 594  
 Sianowska Huta (woj. pomorskie ; okręg) - mapy topograficzne 718  
 Sianożęty (woj. zachodniopomorskie) - mapy 222, 848  
 Sianożęty (woj. zachodniopomorskie) - mapy turystyczne 229–30  
 Siemianowice Śląskie (woj. śląskie ; okręg) - mapy topograficzne 786  
 Siemianowice Śląskie (woj. śląskie) - mapy 770–1  
 Siemiatycze (woj. podlaskie ; okręg) - mapy turystyczne 128  
 Sieradowicki Park Krajobrazowy - mapy turystyczne 814  
 Sieradz (woj. łódzkie) - mapy drogowe 487  
 Skagerrak - mapy morskie 50  
 Skarszewy (woj. pomorskie ; okręg) - mapy topograficzne 719–20  
 Skarszewy (woj. pomorskie) - mapy 728  
 Skarżysko-Kamienna (woj. świętokrzyskie) - mapy 806  
 Skawina (woj. małopolskie) - mapy 500  
 Skąpe (woj. lubuskie ; okręg) - mapy topograficzne 475  
 Skoczów (woj. śląskie) - mapy 743  
 Skórcz (woj. pomorskie) - mapy 728  
 Skrzyszewo Żukowskie (woj. pomorskie ; okręg) - mapy topograficzne 721  
 Skrzyżne - mapy turystyczne 789  
 Skwierzyna (woj. lubuskie) - mapy 456  
 Słaboszów (woj. małopolskie) - mapy 517  
 Sławatycze (woj. lubelskie ; okręg) - hydrografia - mapy 438  
 Sławatycze (woj. lubelskie ; okręg) - środowisko - ochrona - mapy 439  
 Sławno (woj. zachodniopomorskie ; okręg) - mapy 856  
 Sławno (woj. zachodniopomorskie ; okręg) - mapy turystyczne 857  
 Sławno (woj. zachodniopomorskie) - mapy 856–7  
 Sławutowo (woj. pomorskie) - mapy 714  
 Słonne, Góry - fauna - mapy 202  
 Słonne, Góry - mapy turystyczne 202  
 Słońsk (woj. lubuskie ; leśniczówka) - mapy topograficzne 476  
 Słońsk (woj. lubuskie ; okręg) - mapy topograficzne 476–7  
 Słowacja Północna - mapy turystyczne 108  
 Słowacja - mapy drogowe 60–2, 64, 106–7, 143  
 Słowenia - mapy drogowe 59  
 Słowiński Park Narodowy - mapy 701

Słowiński Park Narodowy - mapy turystyczne 182, 221, 700, 732  
Słupia (dorzecze) - mapy turystyczne 287  
Słupsk (woj. pomorskie ; okręg) - mapy drogowe 852  
Słupsk (woj. pomorskie ; okręg) - mapy turystyczne 852  
Słupsk (woj. pomorskie) - mapy 852  
Smålandsfarvandet - mapy morskie 51  
Smolec (woj. dolnośląskie) - Osiedle Leśne - mapy 373  
Smolno (woj. pomorskie) - mapy 714  
Smoldzino (woj. pomorskie, pow. Słupsk) - mapy 700–1, 732  
Sobótka (woj. dolnośląskie) - mapy 301  
Sochaczew (woj. mazowieckie) - mapy 568  
Sokole, Góry - mapy turystyczne 286  
Sokółka (woj. podlaskie) - mapy 597  
Solec Kujawski (woj. kujawsko-pomorskie) - mapy 390  
Solina (woj. podkarpackie) - mapy 239  
Sopot (woj. pomorskie ; okręg) - mapy 649  
Sopot (woj. pomorskie ; okręg) - mapy 666  
Sopot (woj. pomorskie ; okręg) - mapy topograficzne 725–6  
Sopot (woj. pomorskie) - Centrum - mapy 653, 666, 669  
Sopot (woj. pomorskie) - mapy 223–5, 649–52, 655, 666–7, 669–71, 722  
Sopot (woj. pomorskie) - mapy ścienne 653  
Sopot (woj. pomorskie) - mapy topograficzne 723–4  
Sosnowiec (woj. śląskie ; okręg) - mapy topograficzne 788  
Sosnowiec (woj. śląskie) - mapy 740, 787  
Sosnowka (woj. dolnośląskie, pow. Jelenia Góra) - mapy 342  
Sowie, Góry - mapy turystyczne 288, 296  
Spalski Park Krajobrazowy - mapy turystyczne 299  
Spała (woj. łódzkie ; okręg) - mapy turystyczne 299  
Spis powszechny - Polska - 2002 r. 564  
Sporty ekstremalne - Polska - mapy 297  
Stalowa Wola (woj. podkarpackie) - mapy 592  
Staniszewo (woj. pomorskie ; okręg) - mapy topograficzne 727  
Staniszów (woj. dolnośląskie) - mapy 342  
Starachowice (woj. świętokrzyskie) - mapy 806  
Stare Kurowo (woj. lubuskie ; okręg) - mapy topograficzne 478  
Starogard Gdański (woj. pomorskie ; okręg) - mapy turystyczne 728  
Starogard Gdański (woj. pomorskie) - mapy 728  
Starzyno (woj. pomorskie) - mapy 714  
Stegna (woj. pomorskie) - mapy 313–4  
Stołowe, Góry - mapy turystyczne 58, 289, 345  
Storstrøm - mapy morskie 51  
Stronie Śląskie (woj. dolnośląskie) - mapy 291–2, 302  
Strzegom (woj. dolnośląskie) - mapy 348  
Strzelin (woj. dolnośląskie) - mapy 377  
Strzelno (woj. pomorskie) - mapy 714  
Studzienice (woj. pomorskie, pow. Bytów ; okręg) - hydrografia - mapy 729  
Stulno (woj. lubelskie ; okręg) - hydrografia - mapy 440  
Stulno (woj. lubelskie ; okręg) - środowisko - ochrona - mapy 441  
Suchedniowsko-Oblęgarski Park Krajobrazowy - mapy turystyczne 814  
Sudety Środkowe - mapy turystyczne 296  
Sudety Zachodnie - mapy drogowe 58, 289  
Sudety Zachodnie - mapy turystyczne 297–8  
Sudety - geografia fizyczna - mapy 290, 295  
Sudety - mapy drogowe 120, 291–4  
Sudety - mapy turystyczne 175–6, 290–5  
Sudety - środowisko - ochrona - mapy 295  
Sulechów (woj. lubuskie) - mapy 484  
Sulejowski Park Krajobrazowy - mapy turystyczne 299  
Sulejowskie, Jezioro - mapy turystyczne 299, 492  
Sulęcín (woj. lubuskie) - mapy 275  
Surowce - Polska - mapy 165  
Susz (woj. warmińsko-mazurskie ; okręg) - hydrografia - mapy 829  
Suwalski Park Krajobrazowy - mapy turystyczne 184  
Suwałki (woj. podlaskie ; okręg) - mapy turystyczne 126–7, 184, 594  
Suwałki (woj. podlaskie) - mapy 126–7, 184, 600  
Swarzewo (woj. pomorskie) - mapy 714  
Swornegacie (woj. pomorskie) - mapy turystyczne 610  
Syców (woj. dolnośląskie) - mapy 241  
Szczawnica (woj. małopolskie) - mapy 204, 278, 526  
Szczawno-Zdrój (woj. dolnośląskie) - mapy 291–2, 355, 357–9  
Szczębrzeszyn (woj. lubelskie ; okręg) - mapy turystyczne 312  
Szczębrzeszyński Park Krajobrazowy - mapy turystyczne 285  
Szczecin (woj. zachodniopomorskie ; okręg) - mapy drogowe 859

Szczecin (woj. zachodniopomorskie) - Centrum - mapy 858–9  
 Szczecin (woj. zachodniopomorskie) - mapy 858–9  
 Szczeciński, Zalew - mapy morskie 52  
 Szczeliniec Wielki - mapy turystyczne 58, 124, 289  
 Szczyrk (woj. śląskie ; okręg) - mapy 789  
 Szczyrk (woj. śląskie ; okręg) - mapy turystyczne 793  
 Szczyrk (woj. śląskie) - mapy 233, 789, 793  
 Szklarska Poręba (woj. dolnośląskie ; okręg) - mapy turystyczne 346  
 Szklarska Poręba (woj. dolnośląskie) - Jakuszyce - mapy 260  
 Szklarska Poręba (woj. dolnośląskie) - Jakuszyce - mapy turystyczne 254, 297  
 Szklarska Poręba (woj. dolnośląskie) - mapy 120, 260, 293–4, 346  
 Szklarska Poręba (woj. dolnośląskie) - mapy turystyczne 200, 254  
 Szlachtowa (woj. małopolskie ; okręg) - mapy 526  
 Szlaki turystyczne - Europa Środkowo-Wschodnia - mapy turystyczne 116–7, 219  
 Szlaki turystyczne - Polska 287  
 Szpindlerowy Młyn (Czechy ; okręg) - mapy turystyczne 342  
 Szpindlerowy Młyn (Czechy) - mapy 120, 260, 293–4, 342  
 Szpindlerowy Młyn (Czechy) - mapy turystyczne 254  
 Szprotawa (woj. lubuskie) - mapy 486  
 Sztutowo (woj. pomorskie) - mapy 313–4  
 Szwajcaria - mapy turystyczne 109  
 Szwecja - mapy drogowe 110  
 Szydłowiec (woj. mazowieckie) - mapy 542  
 Szyndzielnia - mapy turystyczne 789

**Ś**ciegny (woj. dolnośląskie) - mapy 342  
 Ścieniawica (dolina) - mapy topograficzne 300  
 Ścinawa Mała (woj. opolskie) - mapy 572  
 Ścinawa Nyska (woj. opolskie) - mapy 572  
 Śląsk, Dolny - mapy turystyczne 187  
 Śląsk, Dolny - zabytki - mapy 186  
 Śląsk, Górny - mapy 188  
 Śląsk - budownictwo - zabytki - mapy 578  
 Śląskie, województwo (od 1999) - mapy ścienne 790  
 Śląsk - mapy 185  
 Ślęzański Park Krajobrazowy - mapy turystyczne 301, 363  
 Ślęży, Masyw - mapy turystyczne 301  
 Śliwice (woj. kujawsko-pomorskie ; okręg) - hydrografia - mapy 401  
 Śniardwy - mapy turystyczne 277  
 Śnieżnicki Park Krajobrazowy - mapy turystyczne 328  
 Śnieżnika, Masyw - mapy turystyczne 302  
 Śrem (woj. wielkopolskie ; okręg) - mapy turystyczne 841  
 Środa Śląska (woj. dolnośląskie) - mapy 330, 347, 377  
 Świat - mapy 7, 16, 22, 24–6, 28–9, 31  
 Świat - mapy dla dzieci 3, 23  
 Świat - mapy konturowe 27  
 Świat - mapy szkolne 1, 4–6, 8–15, 17–21, 27, 30  
 Świat - mapy ścienne 1–2, 30  
 Świat - wydawnictwa dla dzieci 23  
 Świat - wydawnictwa popularne 22  
 Świdnica (woj. dolnośląskie ; okręg) - mapy turystyczne 348  
 Świdnica (woj. dolnośląskie) - historia - mapy 349  
 Świdnica (woj. dolnośląskie) - mapy 291–2, 348, 357, 370, 377  
 Świdnik (woj. lubelskie) - mapy 426–9  
 Świdowiec (Ukraina) - mapy turystyczne 121  
 Świebodzice (woj. dolnośląskie ; okręg) - mapy turystyczne 350–1  
 Świebodzice (woj. dolnośląskie) - mapy 348, 350, 355, 357–8  
 Świeradów-Zdrój (woj. dolnośląskie ; okręg) - mapy 352  
 Świeradów-Zdrój (woj. dolnośląskie) - mapy 293–4, 352  
 Świerzawa (woj. dolnośląskie) - mapy 252  
 Świętokrzyski Park Narodowy - mapy turystyczne 810, 814  
 Świętokrzyskie, Góry - mapy turystyczne 303–4  
 Świętokrzyskie, województwo - mapy topograficzne 813  
 Świętokrzyskie, województwo - mapy turystyczne 814  
 Świętokrzyskie, województwo - zabytki - mapy turystyczne 815  
 Świniały (woj. lubuskie, pow. Słubice ; okręg) - mapy topograficzne 479

Świnoujście (woj. zachodniopomorskie ; okręg) - mapy turystyczne 228, 855  
Świnoujście (woj. zachodniopomorskie) - mapy 46, 223–4, 227, 315, 855, 860

**T**allin (Estonia) - mapy 68

Tarnowskie Góry (woj. śląskie) - mapy 791

Tarnów (woj. małopolskie ; okręg) - mapy drogowe 527–8

Tarnów (woj. małopolskie) - mapy 527–8

Tarzyński Dwór (woj. pomorskie) - mapy 714

Tatry Wysokie - Słowacja - mapy 122

Tatry Zachodnie - Polska - mapy turystyczne 306–7

Tatry - mapy satelitarne 122

Tatry - mapy turystyczne 206, 283, 308

Tatry - Polska - mapy turystyczne 207–8, 306–9, 532

Tatry - Polska - panorama 305

Tatry - Słowacja - mapy turystyczne 208, 308–9

Tczew (woj. pomorskie ; okręg) - mapy drogowe 730

Tczew (woj. pomorskie) - mapy 730

Technika - zabytki - Polska - mapy turystyczne 579

Terеспol (woj. lubelskie ; okręg) - hydrografia - mapy 442

Terеспol (woj. lubelskie ; okręg) - środowisko - ochrona - mapy 443

Terroryzm - od 1945 r. - mapy 30

Tomaszów Mazowiecki (woj. łódzkie ; okręg) - mapy turystyczne 299

Tomaszów Mazowiecki (woj. łódzkie) - mapy 299, 492

Tomaszów Mazowiecki (woj. łódzkie) - mapy drogowe 487

Toruń (woj. kujawsko-pomorskie ; okręg) - mapy 404

Toruń (woj. kujawsko-pomorskie) - mapy 402–3

Transport - Polska - mapy 151–2

Trasy narciarskie zjazdowe - Czechy - mapy 176, 255

Trasy narciarskie zjazdowe - Europa - mapy 77–8

Trasy narciarskie zjazdowe - Polska - mapy 176, 255

Trasy narciarskie zjazdowe - Słowacja - mapy 176

Trójmiejski Park Krajobrazowy - mapy turystyczne 209, 648, 655, 666, 710

Trutnov (Czechy) - mapy 58, 289

Trzebiatów (woj. zachodniopomorskie ; okręg) - mapy turystyczne 861

Trzebiatów (woj. zachodniopomorskie) - mapy 861

Trzebiatów (woj. zachodniopomorskie) - mapy turystyczne 230, 849

Trzebiechów (woj. lubuskie, pow. Zielona Góra ; okręg) - mapy topograficzne 480

Trzebinia (woj. małopolskie ; okręg) - mapy 496

Trzebinia (woj. małopolskie) - mapy 496

Trzebnica (woj. dolnośląskie ; okręg) - mapy 353–4

Trzebnica (woj. dolnośląskie ; okręg) - podział administracyjny - mapy 382

Trzebnica (woj. dolnośląskie) - mapy 353–4, 370, 377

Trzęsacz (woj. zachodniopomorskie, pow. Gryfice) - mapy turystyczne 220

Trzy Korony - mapy turystyczne 279–80

Tuchola (woj. kujawsko-pomorskie ; okręg) - mapy turystyczne 405–6

Tuchola (woj. kujawsko-pomorskie) - mapy 405–6

Tuchola (woj. kujawsko-pomorskie) - Rudzki Most - mapy 405–6

Tucholski Park Krajobrazowy - mapy turystyczne 310, 397

Tucholskie, Bory - mapy turystyczne 310

Tuchomie (woj. pomorskie ; okręg) - hydrografia - mapy 731

Turystyka rowerowa - Polska - mapy 360, 860

Turystyka rowerowa - Polska - mapy turystyczne 197, 263–9, 327, 341, 351, 523, 567, 588, 751, 853

Turystyka wodna - Polska - mapy 311

Turystyka wodna - Polska - mapy turystyczne 287, 312

Twierdza Przemyśl - mapy 588

Tychy (woj. śląskie) - mapy 748, 792

**U**jsoly (woj. śląskie) - mapy 237–8

Unia Europejska - mapy 84–5

Unieście (woj. zachodniopomorskie) - mapy 222, 273

Unieście (woj. zachodniopomorskie) - mapy turystyczne 229, 846

Ustica (Włochy ; wyspa) - mapy 114

Ustka (woj. pomorskie) - mapy 221, 223–4, 732, 852

Ustronie Morskie (woj. zachodniopomorskie) - mapy 222, 847–8

Ustronie Morskie (woj. zachodniopomorskie) - mapy turystyczne 229–30

Ustroń (woj. śląskie ; okręg) - mapy turystyczne 793

Ustroń (woj. śląskie) - mapy 233, 793

Ustroń (woj. śląskie) - mapy turystyczne 794

Ustrzyki Dolne (woj. podkarpackie) - mapy 239, 593



Ustrzyki Górne (woj. podkarpackie) - mapy 239  
 Uznam - mapy turystyczne 854

**V**almiera (Łotwa) - mapy 92

**W**alim (woj. dolnośląskie) - mapy 322  
 Wałbrzych (woj. dolnośląskie ; okręg) - mapy 355  
 Wałbrzych (woj. dolnośląskie ; okręg) - mapy drogowe 356–7  
 Wałbrzych (woj. dolnośląskie ; okręg) - mapy turystyczne 358–9  
 Wałbrzych (woj. dolnośląskie) - Książ - mapy 351  
 Wałbrzych (woj. dolnośląskie) - mapy 355–9  
 Wałbrzyskie, Góry - mapy turystyczne 296  
 Wambierzyce (woj. dolnośląskie) - mapy 124  
 Warmia - agroturystyka - mapy 193–5  
 Warmia - mapy 189–91, 196  
 Warmia - mapy turystyczne 192–5  
 Warmińsko-mazurskie, województwo - mapy 196  
 Warmińsko-mazurskie, województwo - mapy turystyczne 711–2  
 Warszawa (okręg) - komunikacja - mapy dotykowe 569  
 Warszawa (okręg) - mapy 536, 546–9  
 Warszawa (okręg) - mapy dotykowe 570  
 Warszawa (okręg) - mapy drogowe 147, 544  
 Warszawa (okręg) - mapy turystyczne 567–8  
 Warszawa (okręg) - 1918-1939 r. - mapy 217  
 Warszawa - Centrum - mapy 547–8, 550, 552–61  
 Warszawa - komunikacja - mapy dotykowe 566  
 Warszawa - ludność - od 2001 r. - mapy 564  
 Warszawa - ludność - od 2001 r. - spis 564  
 Warszawa - mapy 543–61  
 Warszawa - mapy dotykowe 562–3  
 Warszawa - mapy drogowe 562  
 Warszawa - od 1989 r. - mapy 565  
 Warszawa - 1918-1939 r. - mapy 217  
 Warta (dorzecze) - mapy turystyczne 311  
 Wasilków (woj. podlaskie) - mapy 597  
 Wągrowiec (woj. wielkopolskie ; okręg) - mapy turystyczne 842  
 Wdecki Park Krajobrazowy - mapy turystyczne 310, 397  
 Wdzydzki Park Krajobrazowy - mapy turystyczne 310, 710  
 Wejherowo (woj. pomorskie) - mapy 649, 716  
 Werblinia (woj. pomorskie) - mapy 714  
 Węgorzewo (woj. warmińsko-mazurskie) - mapy 126–7, 276–7  
 Węgry - mapy drogowe 111  
 Wicie (woj. zachodniopomorskie) - mapy turystyczne 229, 846  
 Widawa (dorzecze) - mapy turystyczne 241  
 Wiele (woj. pomorskie) - kalwaria - mapy 690  
 Wiele (woj. pomorskie) - mapy 690  
 Wiele (woj. pomorskie) - mapy turystyczne 684  
 Wieleń (woj. wielkopolskie ; okręg) - 1918-1939 r. - mapy topograficzne 843  
 Wieliczka (woj. małopolskie) - mapy 500, 507  
 Wielka Brytania - mapy drogowe 112  
 Wielki Capul (Rumunia) - mapy topograficzne 83  
 Wielkopolska - mapy turystyczne 197  
 Wielkopolski Park Narodowy - mapy turystyczne 841  
 Wielkopolskie, województwo - mapy 844  
 Wielkopolskie, województwo - mapy drogowe 844  
 Wieluń (woj. łódzkie ; okręg) - mapy 493  
 Wieluń (woj. łódzkie) - mapy 493  
 Wieprz (dorzecze) - mapy turystyczne 312  
 Wigierski Park Narodowy - mapy turystyczne 184, 218  
 Wilamowice (woj. śląskie, pow. Bielsko-Biała ; okręg) - mapy turystyczne 795  
 Wilamowice (woj. śląskie, pow. Bielsko-Biała) - mapy 795  
 Wilkowice (woj. śląskie, pow. Bielsko-Biała ; okręg) - mapy turystyczne 796  
 Wilkowice (woj. śląskie, pow. Bielsko-Biała) - mapy turystyczne 796  
 Wilno (Litwa ; okręg) - mapy drogowe 86  
 Wilno (Litwa) - mapy 113  
 Windawa (Łotwa) - mapy 92  
 Wisła, Dolna (dolina) - fauna - mapy 243–4  
 Wisła, Dolna (dolina) - flora - mapy 243–4  
 Wisła, Dolna (dolina) - mapy turystyczne 242–4  
 Wisła, Dolna (dolina) - zabytki - mapy 242  
 Wisła Śmiała - mapy 40  
 Wisła (woj. śląskie ; okręg) - mapy turystyczne 793, 797–8  
 Wisła (woj. śląskie) - mapy 233, 793, 797–8

Wisła (woj. śląskie) - mapy turystyczne 797, 799  
 Wiślana, Mierzeja - mapy turystyczne 313-4  
 Wiślany, Zalew - mapy morskie 41  
 Wiślinka (woj. pomorskie ; okręg) - mapy topograficzne 733-4  
 Wleń (woj. dolnośląskie) - mapy 334  
 Władysławowo (woj. pomorskie) - Chałupy - mapy 250-1, 735-6  
 Władysławowo (woj. pomorskie) - Chłapowo - mapy 735-6  
 Władysławowo (woj. pomorskie) - Jastrzębia Góra - mapy 225, 250-1, 715, 735-6  
 Władysławowo (woj. pomorskie) - Karwia - mapy 250-1, 735-6  
 Władysławowo (woj. pomorskie) - mapy 42, 225, 250-1, 715, 735-6  
 Władysławowo (woj. pomorskie) - Ostrowo - mapy 735-6  
 Włochy - mapy drogowe 114  
 Włocławek (woj. kujawsko-pomorskie) - mapy 407  
 Włodawa (woj. lubelskie ; okręg) - hydrografia - mapy 444  
 Włodawa (woj. lubelskie ; okręg) - środowisko - ochrona - mapy 445  
 Wodzisław Śląski (woj. śląskie) - mapy 800  
 Wojcieszków (woj. dolnośląskie) - mapy 252  
 Wojkowice (woj. śląskie ; okręg) - mapy topograficzne 801  
 Wojna - od 1945 r. - mapy 30  
 Wola Uhruska (woj. lubelskie ; okręg) - hydrografia - mapy 446  
 Wola Uhruska (woj. lubelskie ; okręg) - środowisko - ochrona - mapy 447  
 Wolin (woj. zachodniopomorskie ; okręg) - mapy 315  
 Wolin (woj. zachodniopomorskie) - mapy 315  
 Wolin - mapy turystyczne 315, 854  
 Woliński Park Narodowy - mapy turystyczne 315, 854-5  
 Wołów (woj. dolnośląskie ; okręg) - mapy turystyczne 360  
 Wołów (woj. dolnośląskie) - mapy 360, 377  
 Wrocław (woj. dolnośląskie ; okręg) - mapy 363, 365  
 Wrocław (woj. dolnośląskie ; okręg) - mapy drogowe 322, 372  
 Wrocław (woj. dolnośląskie ; okręg) - mapy turystyczne 370-1, 376-7  
 Wrocław (woj. dolnośląskie) - Centrum - mapy 361, 364-75, 377  
 Wrocław (woj. dolnośląskie) - komunikacja - mapy 372  
 Wrocław (woj. dolnośląskie) - mapy 361-75  
 Wrocław (woj. dolnośląskie) - 13 w. - mapy 216  
 Wrocław (woj. dolnośląskie) - 16 w. - mapy 361  
 Wschowa (woj. lubuskie ; okręg) - mapy 481  
 Wschowa (woj. lubuskie) - mapy 481  
 Wymiarki (woj. lubuskie ; okręg) - mapy topograficzne 482  
**Zaborski Park Krajobrazowy** - mapy turystyczne 310, 710  
 Zabór rosyjski - mapy 212  
 Zabór rosyjski - podział administracyjny - mapy 212  
 Zabór rosyjski - 19 w. - mapy drogowe 211-2  
 Zabrze (woj. śląskie) - mapy 760  
 Zachełmie (woj. dolnośląskie) - mapy 342  
 Zachodniopomorskie, województwo - mapy 183, 854  
 Zakopane (woj. małopolskie ; okręg) - mapy 521  
 Zakopane (woj. małopolskie ; okręg) - mapy turystyczne 207  
 Zakopane (woj. małopolskie) - mapy 308, 529-32  
 Zakopane (woj. małopolskie) - mapy turystyczne 207  
 Zambrów (woj. podlaskie) - mapy 600  
 Zamki i pałace - Europa Środkowo-Wschodnia - mapy turystyczne 116-7, 219  
 Zamki i pałace - Polska - mapy turystyczne 116-7, 219, 587, 711-2  
 Zamość (woj. lubelskie) - mapy 425, 448  
 Zamość (woj. lubelskie) - Stare Miasto - mapy 448  
 Zawoja (woj. małopolskie ; okręg) - mapy turystyczne 533  
 Zawoja (woj. małopolskie) - mapy 237-8  
 Zbrojenia - od 2001 r. - mapy 30  
 Zegrzyńskie, Jezioro - mapy turystyczne 568  
 Zespół Nadwiślańskich Parków Krajobrazowych - mapy turystyczne 243-4  
 Zespół Parków Krajobrazowych Poniżnia - mapy turystyczne 814  
 Zgierz (woj. łódzkie) - mapy 490-1  
 Zgierz (woj. łódzkie) - mapy drogowe 487  
 Zgorzelec (woj. dolnośląskie ; okręg) - mapy turystyczne 378  
 Zgorzelec (woj. dolnośląskie) - mapy 378  
 Zieloniec (woj. dolnośląskie) - mapy 343  
 Zielona Góra (woj. lubuskie ; okręg) - mapy drogowe 483  
 Zielona Góra (woj. lubuskie ; okręg) - mapy turystyczne 483-4  
 Zielona Góra (woj. lubuskie) - mapy 456, 483-4  
 Ziębice (woj. dolnośląskie ; okręg) - mapy topograficzne 379  
 Ziębice (woj. dolnośląskie) - mapy 379  
 Złate Hory (Czechy) - mapy 573  
 Złockie (woj. małopolskie) - mapy 518



Złote, Góry - mapy turystyczne 302  
Złotoryja (woj. dolnośląskie ; okręg) - mapy 380  
Złotoryja (woj. dolnośląskie ; okręg) - mapy turystyczne 381  
Złotoryja (woj. dolnośląskie) - mapy 293-4, 330, 380-1  
Złoty Stok (woj. dolnośląskie) - mapy 291-2, 302  
Zwardoń (woj. śląskie) - mapy 237-8  
Zwierzyn (woj. lubuskie ; okręg) - mapy topograficzne 485  
Zwierzyniec (woj. lubelskie, pow. Zamość ; okręg) - mapy turystyczne 312

**Ż**  
Żagań (woj. lubuskie ; okręg) - mapy turystyczne 486  
Żagań (woj. lubuskie) - mapy 486  
Żarnowieckie, Jezioro - mapy turystyczne 316  
Żarnowska (woj. pomorskie) - mapy 700-1  
Żarów (woj. dolnośląskie) - mapy 348  
Żegiestów (woj. małopolskie) - mapy 518  
Żelistrzewo (woj. pomorskie) - mapy 714  
Żmigród (woj. dolnośląskie ; okręg) - mapy 382-3  
Żmigród (woj. dolnośląskie) - mapy 382-3  
Żuławy Wiślane - mapy turystyczne 313  
Żydzi - kultura - zabytki - Polska - mapy 595-6  
Żywiec (woj. śląskie ; okręg) - mapy 742  
Żywiec (woj. śląskie ; okręg) - mapy drogowe 746  
Żywiec (woj. śląskie ; okręg) - mapy turystyczne 802  
Żywiec (woj. śląskie) - mapy 237-8, 743, 746  
Żywiecki Park Krajobrazowy - mapy turystyczne 234-8

# SKOROWIDZE


## Skorowidz mapy hydrograficznej Polski 1:50 000

### SKOROWIDZ MAPY HYDROGRAFICZNEJ POLSKI 1:50 000

Podział arkusza mapy 1:100 000  
na arkusze mapy 1:50 000

M	33	A	1: 100 000 M-33-7
		B	1: 100 000 M-33-7
M	33	C	1: 50 000 M-33-7-A
		D	1: 50 000 M-33-7-A

- arkusze opisane w Bibliografii Dokumentów Kartograficznych nr 2009
- arkusze opisane w poprzednich numerach Bibliografii Dokumentów Kartograficznych

-  KRAKÓW miasta wojewódzkie
-  Kalisz pozostałe większe miasta
-  granice państw
-  granice województw
-  rzeki, jeziora

0 20 40 60 80 100 km

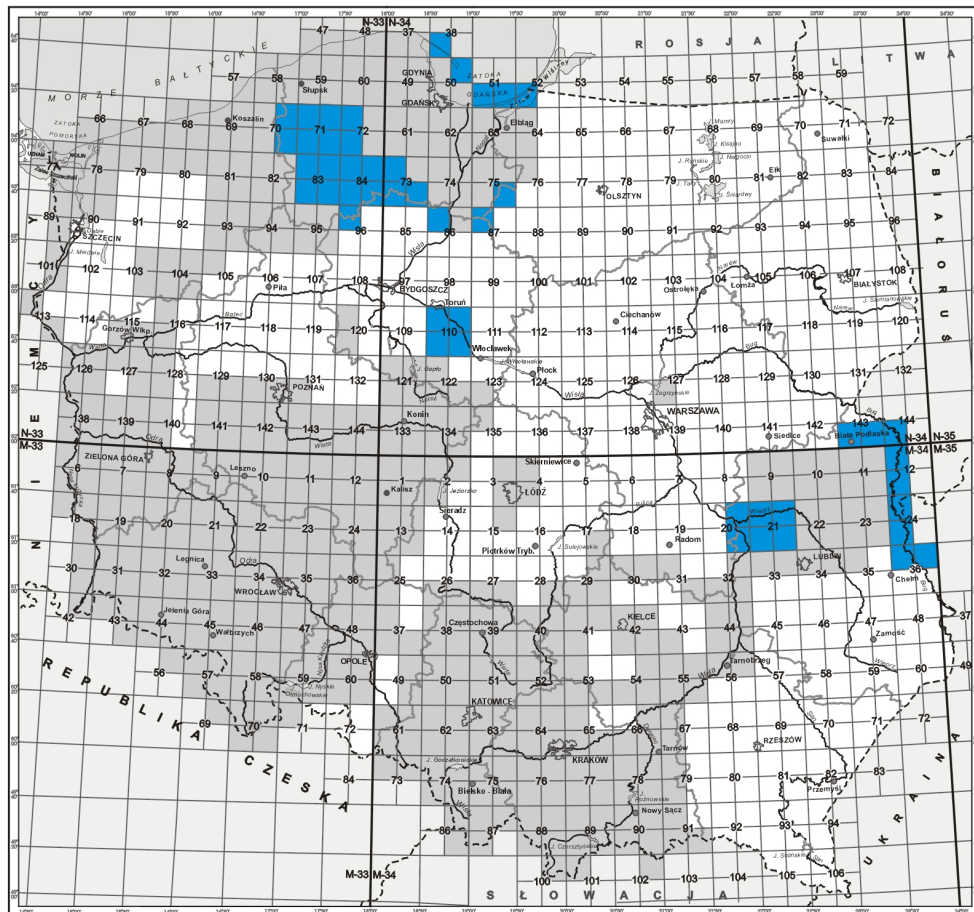


Główny Urząd Geodezji i Kartografii  
ul. Wspólna 2  
00-928 Warszawa  
www.gugik.gov.pl  
e-mail: gugik@gugik.gov.pl



Centralny Ośrodek Dokumentacji  
Geodezycznej i Kartograficznej  
ul. Żurawia 3/5  
00-528 Warszawa  
www.codgik.gov.pl  
e-mail: codgik@codgik.gov.pl

© GŁÓWNY GEODETA KRAJU



## Skorowidz mapy sozologicznej Polski 1:50 000

### SKOROWIDZ MAPY SOZOLOGICZNEJ POLSKI 1:50 000


Podział arkusza mapy 1:100 000  
na arkusze mapy 1:50 000

<b>33</b>	
A	B
C	D

1: 100 000 M-33-7  
1: 50 000 M-33-7-A

arkusze opisane w Bibliografii Dokumentów Kartograficznych nr 2009

arkusze opisane w poprzednich numerach Bibliografii Dokumentów Kartograficznych

-  miasta wojewódzkie
-  pozostałe większe miasta
-  granice państw
-  granice województw
-  rzeki, jeziora

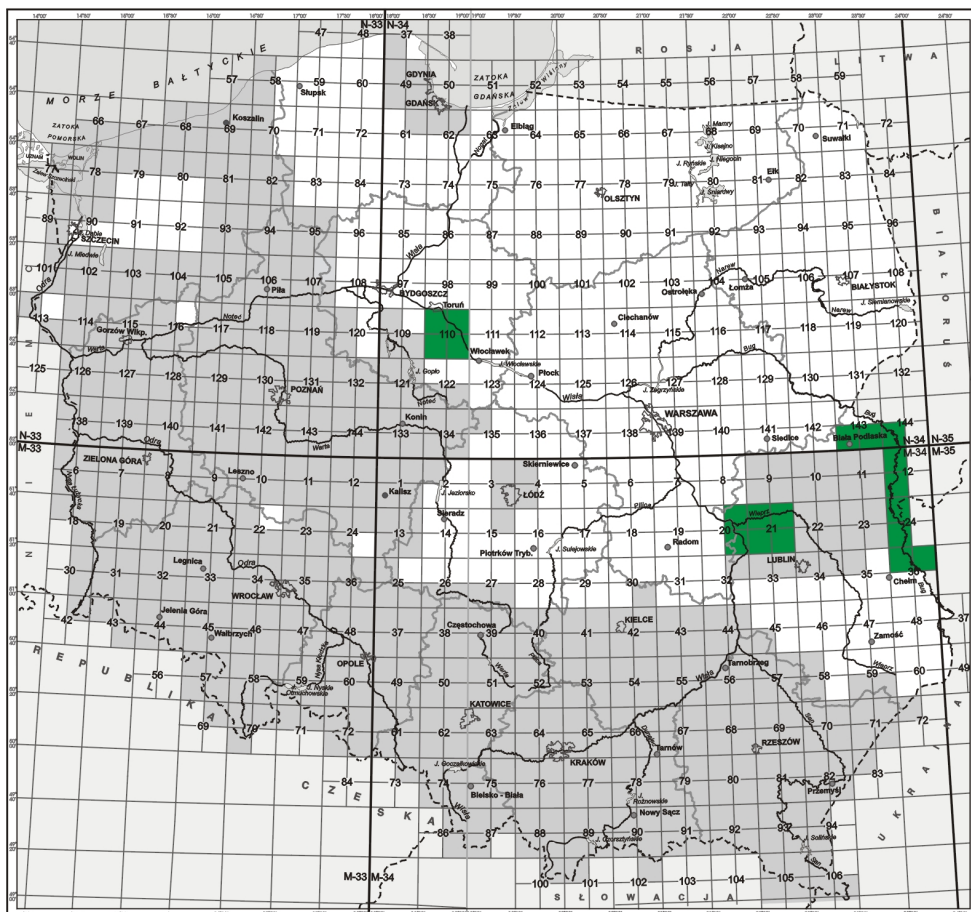


Główny Urząd Geodezji i Kartografii  
ul. Wspólna 2  
00-926 Warszawa  
www.gugik.gov.pl  
e-mail: gugik@gugik.gov.pl



Centralny Ośrodek Dokumentacji  
Geodezycznej i Kartograficznej  
ul. Żurawia 3/5  
00-926 Warszawa  
www.codgik.waw.pl  
e-mail: codgik@codgik.waw.pl

© GŁÓWNY GEODETA KRAJU



## Skorowidz mapy topograficznej Polski 1:10 000

### SKOROWIDZ MAPY TOPOGRAFICZNEJ POLSKI 1:10 000 w układzie 1992 (z uwzględnieniem arkuszy w standardzie TBD)

Podział arkusza mapy 1:100 000 na arkusze  
map w skalach 1:50 000, 1:25 000, 1:10 000

33

A	B	1: 100 000 M-33-7
C	D	1: 50 000 M-33-7-A
		1: 25 000 M-33-7-B-B
		1: 10 000 M-33-7-B-4

Arkusze opisane w numerze BDK 2009



w układzie 1992



Arkusze opisane w poprzednich numerach BDK



miasta wojewódzkie



wybrane większe miasta



granice przystw



granice województw



rzeki i jeziora

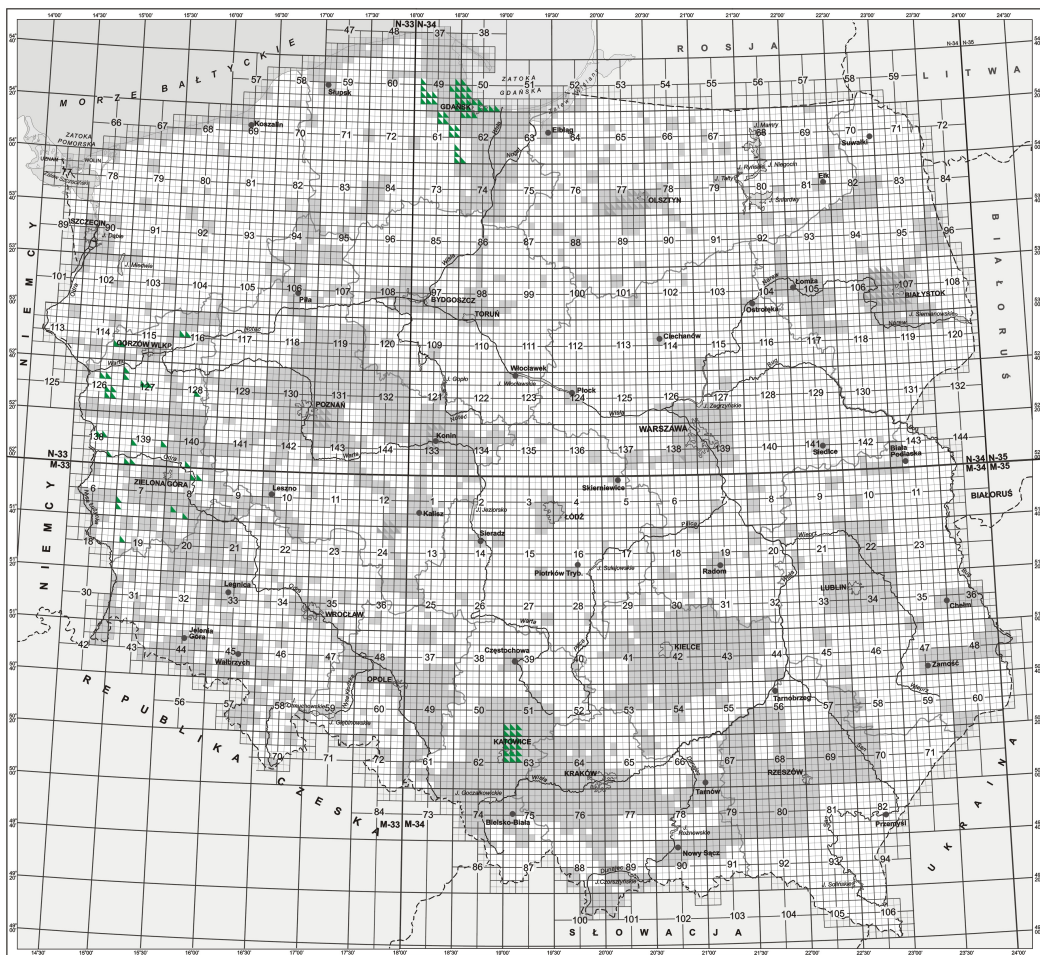


0 10 20 30 40 50 60 70 80 90 100 km

Oficyna Wydawnicza Kartograficzna  
Główny Urząd Geodezyjno-Kartograficzny  
ul. Szwajcarska 13  
00-616 Warszawa  
www.gugk.gov.pl  
e-mail: oggk@oggk.gov.pl

Centralny Ośrodek Dokumentacji  
Geodezyjno-Kartograficznej  
ul. Szwajcarska 13  
00-616 Warszawa  
www.cok.gov.pl  
e-mail: cok@oggk.gov.pl

© GŁÓWNY GEODETA KRAJU





## Skorowidze map morskich



Biuro Hydrograficzne Marynarki Wojennej  
ul. Jana z Kolna 8a  
81-912 Gdynia 12  
www.bhmw.mw.mil.pl  
e-mail: bhmw@mw.mil.pl

© BIURO HYDROGRAFICZNE MARYNARKI WOJENNEJ

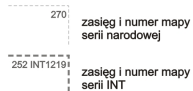
Skorowidze map morskich w seriach:  
– *INTERNATIONAL CHART SERIES*  
– *MORSKIE MAPY NAWIGACYJNE*



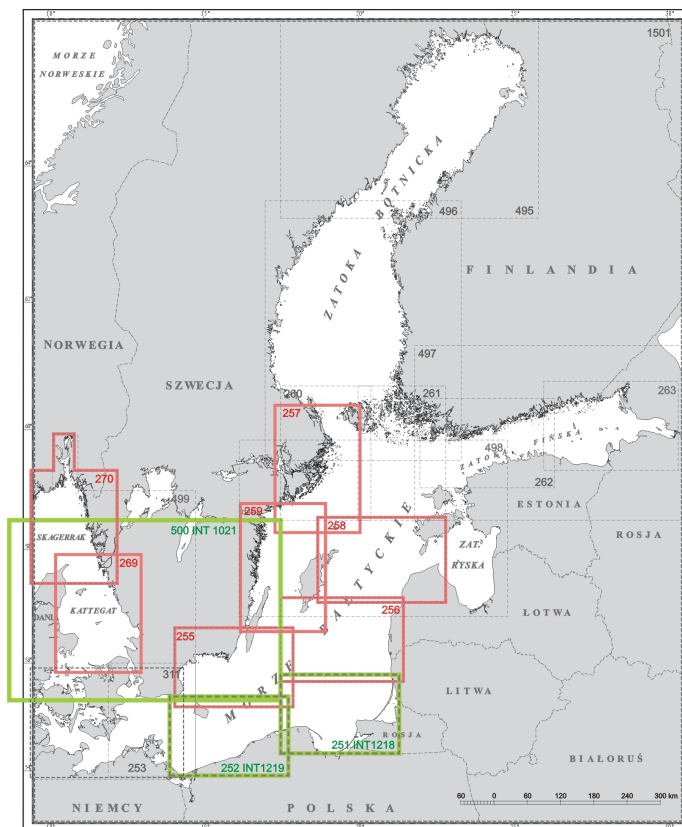
Arkusze opisane w Bibliografii Dokumentów Kartograficznych nr 2009



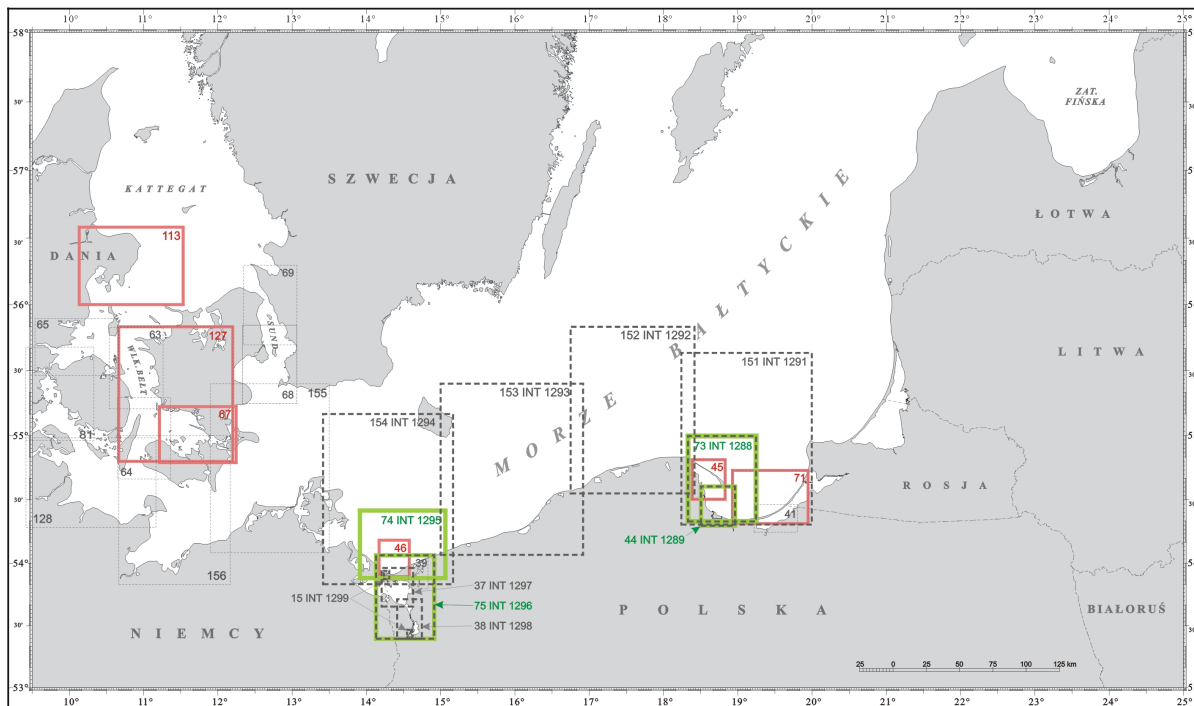
Arkusze opisane w poprzednich numerach Bibliografii Dokumentów Kartograficznych



Mapy w skalach: 1:250 000 – 1:300 000, 1:500 000 – 1:1 500 000



Mapy w skalach: 1:30 000 – 1:80 000, 1:100 000 – 1:150 000



ISSN 2081-1357

---

Wydawca	Biblioteka Narodowa, 02-086 Warszawa, al. Niepodległości 213
Redakcja	Zakład Zbiorów Kartograficznych Biblioteki Narodowej, 02-086 Warszawa, al. Niepodległości 213, tel. 22 608 27 16, e-mail: kart@bn.org.pl

---

Skład komputerowy w systemie T<sub>E</sub>X: Zakład Technologii Informatycznych BN