



Biblioteka Narodowa

## Bibliografia Dokumentów Kartograficznych

2012

styczeń–grudzień 2012

poz. 1-1002

### WYKAZ DZIAŁÓW

(wg UKD)

- |   |   |
|---|---|
| 912(100)(084.3) ŚWIAT   | 912(438)KP(084.3) Województwo kujawsko-pomorskie                          |
| 912(15)(084.3) WSZECHŚWIAT. SFERA NIEBIESKA I PRZE-<br>STRZEŃ KOSMICZNA   | 912(438)LB(084.3) Województwo lubuskie                                    |
| 912(2)(084.3) OBSZARY FIZJOGRAFICZNE ŚWIATA   | 912(438)LD(084.3) Województwo łódzkie                                     |
| 912(26)(084.3) OCEANY. MORZA  | 912(438)LU(084.3) Województwo lubelskie                                   |
| 912(261)(084.3) Ocean Atlantycki  | 912(438)MA(084.3) Województwo małopolskie                                 |
| 912(261.24)(084.3) Morze Bałtyckie  | 912(438)MZ(084.3) Województwo mazowieckie                                 |
| 912(261.26)(084.3) Morze Północne   | 912(438)OP(084.3) Województwo opolskie                                    |
| 912(262)(084.3) Morze Śródziemne  | 912(438)PD(084.3) Województwo podlaskie                                   |
| 912(265)(084.3) Ocean Spokojny  | 912(438)PK(084.3) Województwo podkarpackie                                |
| 912(267)(084.3) Ocean Indyjski  | 912(438)PM(084.3) Województwo pomorskie                                   |
| 912(268)(084.3) Ocean Arktyczny. Morze Arktyczne  | 912(438)SK(084.3) Województwo świętokrzyskie                              |
| 912(4)(084.3) EUROPA  | 912(438)SL(084.3) Województwo śląskie                                     |
| 912(4-751)(084.3) Obszary Europy z chronioną przyrodą   | 912(438)WN(084.3) Województwo warmińsko-mazurskie                         |
| 912(4:2)(084.3) Obszary fizjograficzne Europy   | 912(438)WP(084.3) Województwo wielkopolskie                               |
| 912(438)(084.3) POLSKA  | 912(438)ZP(084.3) Województwo zachodniopomorskie                          |
| 912(438-751)(084.3) Obszary Polski z chronioną przyrodą   | 912(5)(084.3) AZJA  |
| 912(438-89)(084.3) Polska do 1945 r. (Polska Piastów. Polska<br>Jagiellonów. I Rzeczpospolita. Polska pod zaborami. II<br>Rzeczpospolita) | 912(6)(084.3) AFRYKA  |
| 912(438:2)(084.3) Obszary fizjograficzne Polski   | 912(7)(084.3) AMERYKA PÓŁNOCNA I ŚRODKOWA                                 |
| 912(438)DS(084.3) Województwo dolnośląskie  | 912(8)(084.3) AMERYKA POŁUDNIOWA  |
|   | 912(9)(084.3) KRAJE I REGIONY PACYFIKU. AUSTRALIA.<br>ARKTYKA. ANTARKTYDA |

## WSTĘP

„Bibliografia Dokumentów Kartograficznych = Bibliography of Cartographic Materials” (BDK) opracowywana w Zakładzie Zbiorów Kartograficznych Biblioteki Narodowej jest częścią polskiej bieżącej bibliografii narodowej i ukazuje się od 2005 roku. Do 2001 roku polskie dokumenty kartograficzne były opracowywane jedynie w Instytucie Bibliograficznym i rejestrowane wraz z innymi dokumentami w „Przewodniku Bibliograficznym”.

W kolejnym roczniku BDK 2012, styczeń – grudzień znalazły się opisy bibliograficzne dokumentów kartograficznych, które wpłynęły do Biblioteki Narodowej w 2012 r.

BDK rejestruje wszystkie typy dokumentów kartograficznych (mapy, atlasy, globusy) na podstawie egzemplarzy obowiązkowych dostarczanych przez wydawców do Biblioteki Narodowej. Bibliografia nie zawiera opisów dokumentów kartograficznych w formie elektronicznej, ponieważ są one rejestrowane wraz z innymi dokumentami elektronicznymi w „Bibliografii Dokumentów Elektronicznych”. Uwzględnione są natomiast dokumenty elektroniczne towarzyszące drukowanym dokumentom kartograficznym.

Wszystkie opisy bibliograficzne są udostępnione w opartym na formacie MARC 21, zarządzanym w systemie INNOPAC katalogu głównym Biblioteki Narodowej i stanowią część rekordów zasobu Zakładu Zbiorów Kartograficznych. Jednostka opisu bibliograficznego reprezentuje samoistnie wydany dokument kartograficzny, co najczęściej jest sygnalizowane uzyskanym przez wydawcę numerem ISBN. Dokumenty opisuje się na tzw. jednym poziomie opisu, stąd w niniejszej bibliografii nie występują serie map oraz mapy wieloarkuszowe jako całość, lecz ich arkusze posiadające własny tytuł.

Od BDK 1-2/2007 Biblioteka Narodowa zaprzestała publikowania bibliografii kartograficznej w formie drukowanej. W zamian całość zarejestrowanego materiału jest udostępniana w postaci elektronicznej w pliku pdf. Wprowadzony układ opisów bibliograficznych, według działów Uniwersalnej Klasyfikacji Dziesiętnej jest podstawą szeregowania opisów bibliograficznych. Jedynym źródłem użytych w bibliografii symboli są tablice *Uniwersalnej Klasyfikacji Dziesiętnej: publikacja nr UDC-PO58 autoryzowana przez Konsorcjum UKD nr licencji UDC-2005/06. Wydanie skrócone dla bieżącej bibliografii narodowej i bibliotek publicznych*. Zastosowany uproszczony wykaz symboli UKD i ich odpowiedników słownych stanowi WYKAZ DZIAŁÓW niniejszej bibliografii i został umieszczony na jej początku.

### Opis bibliograficzny

Opisy bibliograficzne sporządza się z autopsji zgodnie z postanowieniami *Polskiej Normy PN-N-01152-5 Opis bibliograficzny. Dokumenty kartograficzne*, ogłoszonej 7 marca 2001 roku z uwzględnieniem szczegółowych rozwiązań zawartych w *Instrukcji katalogowania dokumentów kartograficznych*, 2012.

Stosowane skróty są zgodne z *Polską Normą PN-85/N-01158 Skróty wyrazów i wyrażen w opisie bibliograficznym*, obowiązującą od 1987 roku. Norma ta nie zawiera niektórych często stosowanych przez polskich współwykonawców map i atlasów określeń prac występujących przy produkcji dokumentów kartograficznych oraz słów bezpośrednio związanych z ich treścią merytoryczną. Dlatego wprowadzono dodatkowo na potrzeby opisu bibliograficznego dokumentów kartograficznych następujące skróty: aktualizacja – aktual., długość geograficzna – dł. geogr., dystrybucja – dystr., geograficzna – geogr., hydrograficzna – hydrogr., kartograficzna – kartogr., krajoznawcza – krajozn., szerokość geograficzna – szer. geogr., techniczna – tech., topograficzna – topogr., turystyczna – turyst., wielobarwny – kolor., zdjęcie terenowe – zdj. terenowe, zlecenie – zlec. Konsekwentnie użyto skrótów łacińskich, np. „ca” oraz „et al.”. Dodatkowo, w strefie danych matematycznych, zastosowano międzynarodowe skróty kierunków świata – N, S, W, E (praktyczne do użycia w formacie MARC 21).

W BDK zastosowano zasady transliteracji zgodne z postanowieniami normy PN-ISO 9 *Transliteracja znaków cyrylickich na znaki łacińskie – języki słowiańskie i niesłowiańskie*. W opisie bibliograficznym zastosowano trzeci stopień szczególności, obejmujący wszystkie elementy uwzględnione w normie oraz odpowiadające im znaki umowne.

Pełny opis dokumentu kartograficznego zawiera następujące elementy:

---

**Hasło – nazwa geograficzna.** Oznaczenie skali

Tytuł właściwy : dodatek do tytułu = tytuł równoległy / pierwsze oznaczenie odpowiedzialności ; kolejne oznaczenie odpowiedzialności. – Strefa wydania / pierwsze oznaczenie odpowiedzialności. – Skala ; odwzorowanie (zasięg mapy). – Miejsce wydania : wydawca, rok wydania. – Określenie postaci fizycznej dokumentu i objętości : inne cechy fizyczne ; format + określenie postaci fizycznej dokumentu towarzyszącego.

(Tytuł serii ; numer w serii).

Tytuły publikacji współwydanych

Uwagi

Numer ISBN

Hasła przedmiotowe

Symbole UKD

Numer systemowy rekordu bibliograficznego w Katalogu Głównym BN

Numer opisu w bibliografii

---

### **A. Hasło**

Pierwsza część hasła umieszczonego nad opisem bibliograficznym jest tworzona z pola 653 *Termin indeksowy – forma niekontrolowana*, które najprecyzyjniej określa zasięg geograficzny opisywanego dokumentu; jeśli to pole nie występuje, wówczas z pierwszego wystąpienia pola 651 *Hasła przedmiotowego nazwy geograficznej*. Druga część hasła to oznaczenie skali lub skal dokumentu. Nieliczbowe oznaczenie skali („[Skala nieokreślona]” „[Skala nieobliczona]”) w hasle zastąpiono znakiem długiej kreski, ale „[Skale różne]” zapisano jak w polu 255.

### **B. Strefa tytułu i oznaczenia odpowiedzialności**

Źródłem tytułu właściwego były: dla map – najczęściej okładka, panel, sama mapa, natomiast dla atlasów – strona tytułowa. W porządkowaniu oznaczeń odpowiedzialności stosowano przede wszystkim kryterium kolejności zapisu lub wyróżnienia graficznego dokonanego przez wydawcę, a w przypadku niemożności zastosowania tego kryterium kierowano się kolejnością prac w procesie produkcji mapy. Z występujących na dokumencie zapisów nazw instytucji sprawczych wybierano ich najpełniejsze wersje. Funkcje skracano według *Polskiej Normy PN-85/N-01158 Skróty wyrazów i wyrażen w opisie bibliograficznym* oraz podanego powyżej uzupełnienia. Skróty użyte przez wydawcę pozostawiano bez zmiany.

### **C. Strefa wydania**

Oznaczenie wydania przejmowano w formie zapisanej w dokumencie z zastosowaniem ogólnie przyjętych skrótów. Stan aktualizacji będący cechą konkretnego wydania, zapisywano w strefie wydania.

### **D. Strefa danych matematycznych**

Oznaczenie skali przejmowano z dokumentu wraz z towarzyszącymi jej określeniami. W przypadku dokumentu składającego się z dwóch lub trzech map głównych, skale były zapisywane w kolejnych wystąpieniach pola 255. Oznaczenia nieliczbowe skali liniowej zapisywano: „[Skale różne]”; „[Skala nieokreślona]” oraz „[Skala nieobliczona]”. Oznaczenie odwzorowania cytowano jedynie w przypadku, gdy zapisane było na mapie. Opisanie zasięgu mapy poprzez oznaczenie współrzędnych geograficznych, odczytywane w jej narożnikach od lewego górnego po prawy dolny z dokładnością do jednej sekundy, stosowano do wszystkich arkuszy map wielosekcyjnych.

### **E. Strefa adresu wydawniczego**

Nazwę wydawnictwa podano w najpełniejszej wersji nazwy występującej na dokumencie. Data wydania zapisana jedynie w CIP (Cataloguing in Publication) była przejmowana bez kwadratowego nawiasu, ale fakt ten odnotowano w uwagach.

### **F. Strefa opisu fizycznego**

W strefie opisu fizycznego podano informacje o formie i objętości dokumentu kartograficznego ( np. 1 mapa na 2 ark.; 1 atlas (149 s.)), technice wykonania (np. miedziar., litogr.), wykorzystaniu powierzchni arkusza i rozbarwieniu (np. dwustronny, kolor.), nietypowym materiale, opakowaniu i wymiarze (np. foliowany; 52x96 cm, w okł. 24x12 cm) oraz dokumentach towarzyszących (np. + broszura, + 1 dysk optyczny). Jako podstawowy wymiar mapy podano jej wysokość x szerokość (podstawę) mierzoną między zewnętrznymi brzegami ramki.

## G. Strefa serii

Normy dotyczące dokumentów kartograficznych w definicji serii map uwzględniają także mapy wieloarkuszowe, których arkusze posiadają indywidualny, wyróżniający je tytuł. Poszczególne arkusze publikowanych w Polsce map, np: *Mapa topograficzna Polski 1:10 000*, mają tytuły właściwe zbudowane z nazwy geograficznej i godła. Każdy arkusz mapy otrzymuje od wydawcy samodzielny numer ISBN. W niniejszej bibliografii mapy wydawane w serii zarejestrowano na jednym poziomie opisu, podając w strefie serii (tytuł serii i podserii) dane z pola 830 *Hasło dodatkowe serii lub opisu dokumentu wieloczęściowego – tytuł ujednolicony*, i ujmując całość zapisu w okrągłe nawiasy. Dane te są kontrolowane *Hasłem tytułu ujednoliconego serii* i zostały użyte w BDK w indeksie arkuszy / części w seriach

## H. Strefa uwag

Uwagi stanowią znaczną część opisu bibliograficznego dokumentu kartograficznego. Strefę uwag rozpoczynają tytuły publikacji współwydanych i/lub uwaga dotycząca usytuowania tytułu przyjętego jako właściwy. Wyjątkiem są atlasy, których tytuł pochodzi ze strony tytułowej i uwaga o jego pochodzeniu jest pomijana. Przy mapach składanych tytułem właściwym jest najczęściej tytuł panelowy, czyli znajdujący się po złożeniu na wierzchniej stronie. W przypadku arkuszy map topograficznych do celów bibliograficznych jest wykorzystywany tytuł znad ramki mapy. Zawsze, gdy na mapie przedstawiona jest rzeźba terenu, podaje się informacje o sposobie jej prezentacji. Ważniejsze mapy poboczne zostały odnotowane w sposób uproszczony poprzez podanie ich tytułu, skali i wymiarów. Uwzględniono materiały kartograficzne, którymi posłużono się w procesie powstawania dokumentu. Odnotowano zawartość *verso i recto* map, podając występowanie np.: spisów ulic, spisów nazw geograficznych, tekstów (niekiedy o charakterze turystyczno-krajoznawczym), logo handlowego firm wydawniczych oraz języka/języków, którymi zapisano treść mapy, objaśnień w legendach oraz tekstów towarzyszących.

## I. ISBN

Numer ISBN przejmuje się z dokumentu.

## J. Hasło przedmiotowe

Hasła przedmiotowe utworzono zgodnie z zasadami *Słownika Języka Hasel Przedmiotowych Biblioteki Narodowej* (JHP) oraz aktualnej kartoteki wzorcowej *Słownika*, która znajduje się na stronie internetowej <http://mak.bn.org.pl/w5.htm>.

## K. Symbole UKD

W uproszczonym wykazie działów UKD użyto symboli o następującej strukturze: symbol **912** Mapy. Dokumenty kartograficzne, z dodanym poddziałem wspólnym miejsca (na podstawie „Tablicy I e poddziały wspólne miejsca”), zapisanym w nawiasie okrągłym i umieszczonym na końcu poddziałem wspólnym formy **(084.3)** Mapy, plany - zapisanym również w nawiasie okrągłym. Wprowadzone symbole działów uwzględniają także specyficzne potrzeby klasyfikowania dokumentów kartograficznych. Dla nazw województw użyto podziału alfabetycznego – skrótu nazwy danego województwa wg Kodu ISO 3166-2:PL (oznaczającego jednostki podziału terytorialnego w Polsce). W prezentowanym zapisie wykorzystano następujące elementarne znaki graficzne (wskaźniki podziałów pomocniczych lub relacji):

- ( ) [Nawias okrągły] identyfikuje poddziały wspólne miejsca, np. (438) Polska oraz formy (084.3) Mapy, plany.
- (-) [Znak kreska w nawiasie okrągłym] identyfikuje poddział analityczny użyty w poddziałach wspólnych miejsca. Wskazuje części, strefy, jednostki administracyjne, np. (1-751) Obszary z chronioną przyrodą.
- (:) [Dwukropek umieszczony w nawiasie okrągłym] identyfikuje złożone poddziały wspólne miejsca, np. 912(438:2)(084.3) Regiony fizjograficzne Polski, w tym (438) oznacza Polskę; (2) oznacza regiony fizjograficzne. Połączenie obydwu składników dwukropkiem wskazuje na umieszczenie regionów fizjograficznych w Polsce.

Zastosowano zapis pionowy symboli UKD. Pole 080 w rekordach bibliograficznych jest powtarzalne. W przypadku kilku symboli, pierwsze wystąpienie pola 080 wskazuje na dział w bibliografii, w którym jest pełny opis dokumentu kartograficznego. Pozostałe pola 080 służą do utworzenia odsyłaczy w odpowiednich działach bibliografii.

## L. Numer systemowy rekordu bibliograficznego w katalogu głównym BN

Od numeru BDK 1-2/2007 w pliku pdf do każdego opisu bibliograficznego dodano zapis numeru systemowego INNOPAC.

## M. Numer opisu w pliku

Każdy opis bibliograficzny w pliku oznaczono kolejnym numerem, łamanym przez rok, który obejmuje niniejsza bibliografia np. 627/2012.

## Układ

W niniejszym numerze podstawą szeregowania opisów w bibliografii jest układ działowy zgodny z *Uniwersalną Klasyfikacją Dziesiętną* według skróconych tablic UKD-P058. Kolejność użytych poddziałów sygnalizują zakładki pliku pdf (ze względu na ograniczone miejsce dokonano skrótów, np. pominięto symbole UKD pozostawiając



wykaz działów głównych). Każdy poddział zawartości bibliograficznej numeru BDK rozpoczyna symbol *UKD* wraz z dopowiedzeniem słownym, czyli nazwą działu. Umieszczone w dziale opisy uszeregowano alfabetycznie według hasła geograficznego, a w następnej kolejności w porządku malejącym według skali mapy.

## Indeksy

Każdy numer „Bibliografii Dokumentów Kartograficznych” zaopatrzonej jest w sześć indeksów: tytułów map, tytułów atlasów, instytucji sprawczych, osób, arkuszy / części w seriach oraz haseł przedmiotowych.

## Skorowidze tablicowe

W niniejszej publikacji zestaw rekordów bibliograficznych wymagał użycia czterech tablic z sześcioma skorowidzami. Trzy tablice zawierają arkusze map lądowych: *Mapa hydrograficzna Polski 1:50 000*, *Mapa topograficzna Polski 1:10 000. Ukł. 1992*, *Mapa topograficzna Polski 1:50 000. Ukł. 1942 i 1992* – publikowane przez Głównego Geodetę Kraju. Ostatnia tablica obejmuje dwie serie map morskich wydawanych w różnych skalach: *Morskie Mapy Nawigacyjne* oraz *International Chart Series* opracowywane przez Biuro Hydrograficzne Marynarki Wojennej (BHMW).

W niniejszej bibliografii, tak jak i w poprzednich, nie znalazły odzwierciedlenia w postaci tablic ze skorowidzem (brak takich skorowidzów w postaci elektronicznej) dawne serie map topograficznych publikowanych przez Głównego Geodetę Kraju, wznawiane obecnie bez zmian aktualizacyjnych. Dotyczy to także licznie reprezentowanej w niniejszej publikacji: *Mapy topograficznej 1:50 000. Ukł. 1965*.

\*\*\*

Wszelkie uwagi dotyczące „Bibliografii Dokumentów Kartograficznych” prosimy kierować pod adresem: Biblioteka Narodowa, Zakład Zbiorów Kartograficznych, al. Niepodległości 213, 02-086 Warszawa; fax. 22 608-27-14, tel. 22 608-27-16; e-mail: [kart@bn.org.pl](mailto:kart@bn.org.pl).

## INTRODUCTION

The "Bibliografia Dokumentów Kartograficznych = Bibliography of Cartographic Materials" (Polish abbreviation: BDK) is published since 2005 as part of the Polish National Bibliography. It is prepared at the National Library's Department of Cartographic Collections. Until 2001 Polish cartographic materials had been processed only at the Bibliographic Institute and registered in the "Przewodnik Bibliograficzny" [Bibliographic Guide] along with other documents.

The present issue BDK 2012, January – December contains the bibliographic descriptions of materials acquired as a legal deposit copies to the National Library in 2012.

The BDK attempts to register all kinds of legal deposit cartographic material (maps, atlases, globes) received by the National Library. The Bibliography does not cover bibliographic descriptions of the electronic cartographic materials, because they are considered as electronic resources and are included in the "Bibliografia Dokumentów Elektronicznych" [Bibliography of Electronic Resources]. Nevertheless, the BDK covers the electronic resources published with printed cartographic materials.

All bibliographic descriptions are available in the National Library digital catalog in the MARC 21 format operating under the INNOPAC system and are the part of records of the Department of Cartographic Collections. One bibliographic description unit represents a single map with an assigned ISBN number. A single-level description is used. Therefore the present issue does not identify map series and multi-sheet maps as a whole, but their individually entitled separate sheets.

From the issue BDK 1-2/2007 the National Library started to make the whole registered material accessible as a computer resource in pdf file. The bibliographic descriptions arrangement compatible with UDC standard subdivisions order is introduced. UDC tables published in *Uniwersalna Klasyfikacja Dziesiętna: publikacja nr UDC-PO58 autoryzowana przez Konsorcjum UKD nr licencji UDC-2005/06. Wydanie skrócone dla bieżącej bibliografii narodowej i bibliotek publicznych* [Universal Decimal Classification: Edition No. UDC-PO58 authorised by UDC Consortium Licence No. UDC-2005/06. Short edition for national bibliography and public libraries] are the only source of symbols used in the bibliography. The simplified list of UDC symbols is quoted next to this introduction.

### **Bibliographic description**

The bibliographic descriptions are based on original cataloguing in compliance with the *PN-N-01152-2 standard Opis bibliograficzny. Dokumenty kartograficzne* [Bibliographic Description. Cartographic Materials] published on March 7, 2001; detailed guidelines in *Instrukcja katalogowania dokumentów kartograficznych, 2012* [Cataloging Rules of Cartographic Materials].

Abbreviations of words are compliant with the *PN-85/N-01158 standard Skróty wyrazów i wyrażeń w opisie bibliograficznym* [Abbreviations of words and phrases in bibliographic description], valid since 1987. The standard does not cover descriptive phrases used most often by Polish co-authors of maps and atlases and words generally connected with their content. Therefore, correct bibliographic description of cartographic materials required the introduction of the following abbreviations: aktual. [update], dł. geogr. [longitude], dystr. [distribution], geogr. [geographic], hydrogr. [hydrographic], kartogr. [cartographic], krajozn. [heritage tourism], szer. geogr. [latitude], tech. [technical], topogr. [topographic], turyst. [tourist], kolor. [colour], zdj. terenowe [field survey], zlec. [to order]. Also Latin abbreviations, for example "ca" or "et al.", have been standardized. Mathematical data field applies the international abbreviations for geographic directions – N, S, W, E (functional in the MARC 21 format).

The transliteration rules used in BDK are compliant with the *PN-ISO 9 standard Transliteracja znaków cyrylickich na znaki łacińskie – języki słowiańskie i niesłowiańskie* [Transliteration of Cyrillic characters into Latin characters – slavic and non-slavic languages]. The bibliographic description is based on the third level of detail covering all standard components and the related conventional symbols.

The full description of cartographic material consists of the following components:

---

**Heading – Geographic name.** Statement of scale.

Title proper : title supplement = parallel title / first statement of responsibility ; subsequent statements of responsibility. – Edition field / first statement of responsibility. – Scale ; projection (coordinates). – Place of publication : name of publisher, year of publication. – Physical description statement and extent of document: other physical details; dimensions + physical description of accompanying material.

(Series title ; Number within series).

The titles of co-edited publications

Notes

ISBN number

Subject headings

UDC Symbols

Bibliography record system number in the National Library Catalog

Description number in the bibliography.

---

### **A. Heading**

The first part of heading consist the geographic name entered in the *653 Index-Uncontrolled* field which precisely defines the range of the described map. If 653 field did not exist, there is chosen the first statement of the *651 Subject Added Entry - Geographic Name* field. The second part of heading contains the statement of scale or scales of document. Nonnumeric scale statements in the heading ("[Scale indeterminable]", "[Scale not given]") were replaced by "-" sign, though "[Scales differ]" are represented as in field 225.

### **B. Title and statement of responsibility field**

The sources of proper titel were: for map – usually cover, panel, map itself; in turn of atlas – title page. Sequence of elements or graphic indication (provided by the publisher) criteria were crucial in statements of responsibility arrangement. If those criteria were not applicable, the work sequence adopted in the map production process took over. The full versions of corporate names appearing in the materials were chosen. Functions were abridged in compliance with the Polish *PN-85/N-01158 standard Skróty wyrazów i wyrażeń w opisie bibliograficznym* [Abbreviations of words and phrases in bibliographic description] and the above mentioned supplement. The publisher's abbreviations remain.

### **C. Edition field**

Statement of edition was taken from the material in compliance with standard abbreviations. The data update in each successive edition is entered in the edition field.

### **D. Mathematical data field**

The statement of scale is taken from the material along with accompanying definitions. If the material consists two or three main maps, scales are entered in subsequent statements of field 255. Nonnumeric linear scale statement was formalized as follows: "[Scales differ]", "[Scale indeterminable]", "[Scale not given]". The statement of projection is indicated when is presented on the map, without any changes or abridgements. Every sheet in a multi-sheet map defines the map coverage by the statement of coordinates read from the top left corner to the bottom right with the accuracy up to 1 second of latitude, longitude.

### **E. Publication, distribution field**

The name of the publisher (corporate name) is entered in a comprehansive form. The date of issue provided only in the Cataloguing-in-Publication data is used without square brackets and stated in the note field.

### **F. Physical description field**

In the physical description field are named informations of the form and the volume of cartografic document (e.g. 1 map on 2 sheets; 1 atlas (149 p.)), process of method of reproduction (e.g. copper engraving., litogr.), sheet and colour information (e.g. both sides, col.), untypical material, packing and dimension (e.g. laminated; 52x96 cm, in cover 24x12 cm) and accompanying documents (e.g. + brochure, + CD-ROM). Height x width measured between outer edges of the frame are considered the basic dimensions of a map.

### G. Series field

Standards for cartographic materials use a definition of map series covering multi-sheet maps containing individually titled sheets. Proper titles of Polish single-sheet maps, e.g. *Mapa topograficzna Polski 1:10 000* [Topographic map of Poland 1: 10 000] consist of a geographic name and a sheet number. A separate ISBN number is assigned to each map sheet. In this bibliography the maps published in series have a single-level description: the series field in round bracket is filled with data from the MARC 21 field 830 *Series Added Entry – Uniform Title*. The BDK serial maps index is created on the basis of the series field data.

### H. Note field

Notes constitute a large part of the cartographic material description. The bibliographic records always begins with the title of the co-edited publications and/or note indicates place from the title proper is chosen. Atlases are exception to this rule - the title always comes from the title page, in this case the note is omitted. The panel title, placed on the top side of a folded map, is considered title proper in folded maps. In case of topographic map sheets, the title printed above the map frame is entered (for bibliographic purposes). For a relief map, the method of presentation of surface features is always provided. Major supplementary maps are entered in a simplified manner by showing their title, scale and dimensions. Also the names of ordering and sponsoring companies have been taken into consideration, as well as the cartographic material used in the process of its production. The map's recto and verso reveals, e. g. street indexes, geographic names indexes, sometimes texts of tourist value, commercial logos of the publishing companies, language/languages in which the map was written, notes in legends and accompanying texts.

### I. ISBN

The ISBN number is given when known.

### J. Subject heading

Subject headings are prepared in compliance with the rules of the National Library Subject Headings Authority File placed at the web site <http://mak.bn.org.pl/w5.htm>.

### K. UDC symbols

The simplified list of UDC subdivisions consists of 912 Maps. Cartographic materials symbols with common auxiliaries of place (according to *UDC Table 1e Common Auxiliaries of Place*) added in round bracket and placed at the end of common auxiliaries of form (084.3) Maps, plans - added also in round bracket. Introduced subdivision symbols are also customised to the specific needs of cartographic materials classification. The voivodeships in the common auxiliaries of place are implemented by adding the voivodeship name acronym next to the round bracket according to *ISO 3166-2:PL* standard (which defines codes of the names of the principal subdivisions of Poland). The following characters (relation or common auxiliaries operators) are used in the presented record:

- ( ) [Round bracket] identifies common auxiliaries of place, e.g. (438) means Poland and common auxiliaries of form (084.3) Maps, plans;
- (-) [Division in round bracket] identifies analytical subdivision used in common auxiliaries of place. Points to areas, zones, administrative divisions, e.g. (1-751) means protected areas.
- (:) [Colon in round bracket] identifies composite common auxiliaries of place, e.g. 912(438:2) (084.3) Physical regions of Poland: (438) means Poland, (2) means physiographic designation. The combination of this two components with colon means the physical region in Poland.

UKD symbols are presented in the vertical order. 080 field in the bibliographic record is repeatable. In the case of several descriptions in the 080 field – the first one indicates the BDK subdivision where the map is fully described. The subsequent statement of the field 080 are used for the purpose of creating the cross references in the proper subdivision of bibliography.

### L. Bibliography record system number in National Library Catalog

From this BDK 1-2/2007 published as pdf file each bibliography item has INNOPAC system number added.

### M. The description number in an issue

Each successive description in an issue is made up of the number in the bibliography of a specific year, e.g. 627/2012.

## Arrangement

From this issue the bibliography descriptions order is compliant with *Universal Decimal Classification* subdivisions arrangement according to *UDC P058* simplified tables. The UDC subdivisions are directly accessible through the pdf file bookmarks named with shortened subdivision names (e.g. UDC symbols are removed to save place). Each BDK bibliography subdivision starts with UDC symbol along with its subdivision name, then is followed with cartographic materials descriptions sorted by geographic name in alphabetic order, and by map scales in decreasing order.

## Indexes

Every issue of the "Bibliografia Dokumentów Kartograficznych" comes complete with six indexes: index of map titles, index of atlas titles, corporate name index, index of personal names, serial maps index and subject headings index.

## Index sheets

The bibliographic records present in this issue required four tables with six index sheets. Three index sheets contain sheets of land maps: *Mapa hydrograficzna Polski 1:50 000* [= *The Hydrographic Map of Poland 1:50 000*], *Mapa topograficzna Polski 1:10 000. Ukł. 1992* [= *The Topographic Map of Poland 1:10 000. System 1992*], *Mapa topograficzna Polski 1:50 000. Ukł. 1942 i 1992* [= *The Topographic Map of Poland 1:50 000. System 1942 and 1992*] published by the Surveyor General of Poland. The last index sheet contains series of nautical charts: *Morskie Mapy Nawigacyjne* [The Nautical Navigation Charts] and *International Chart Series*, both edited by the Hydrographic Office of the Polish Navy, at different scales.

In this bibliography is not present the index sheets of the earlier issued map series of the topographic maps published by the Head Offices of Geodesy and Cartography, and now reedited without updating. The index sheets is not offered by the Surveyor General of Poland in an electronic format. This remark refers mainly to the map series: *Mapa topograficzna 1:50 000. Ukł. 1965* [= *The Topographic Map 1:50 000. System 1965*].

\*\*\*

In case of any comments on the "Bibliografia Dokumentów Kartograficznych" please contact the Department of Cartographic Collections of the National Library of Poland, Warsaw, al. Niepodległości 213, 02-086; Fax: 48 22 608 27 14, tel. +48 22 608 27 16; e-mail: [kart@bn.org.pl](mailto:kart@bn.org.pl)

## 912(100)(084.3) ŚWIAT

### Świat. 1:86 400 000

Świat fizyczny / Meridian. - Skala 1:86 400 000 ; odwz. Oswalda Winkela. - [Wrocław] : Gazeta Wrocławska, [2011]. - 2 mapy na 1 ark. : dwustronny, kolor. ; każda 33x55 cm, ark. 39x58 cm.

Współtyd.: Świat polityczny.

Tyt. z map. Rzeźba terenu: cieniowanie, barwy hipsometryczne i batymetryczne, punkty wysokości. Pod i obok map wykaz rezerwatów biosfery, zestawienie danych geograficzno-statystycznych dla kontynentów. Mapy poboczne: [Arktyka, ca 1:87 000 000], 7x7 cm; [Antarktyda, 1:93 100 000], 7x7 cm; [Arktyka - polityczna, ca 1:87 000 000], 7x7 cm; [Antarktyda - polityczna, ca 1:100 000 000], 7x7 cm; [Antyle - polityczne, ca 1:34 000 000], 4x6 cm. Na dok. podano błędne skale map pobocznych. Mapa jest dodatkiem do Gazety Wrocławskiej. Nad mapą "Gazeta Wrocławska".

1. Świat 2. Świat - podział polityczny 3. Geografia fizyczna 4. Geografia polityczna 5. Mapy przeglądowe

912(100)(084.3)

b26992826

1/2012

### Świat. [Skale różne]

Atlas geograficzny : dla szkół ponadgimnazjalnych / koordynacja prac Krystian Chariza ; red. prowadzący Marek Dajek ; red. i oprac. Krystian Chariza [et al.] ; Nowa Era, Zespół Kartograficzny. - [Skale różne]. - Warszawa : Nowa Era, 2012. - 1 atlas (232 s.) : mapy kolor. ; 32 cm.

Rzeźba terenu: barwy hipsometryczne, barwy batymetryczne, punkty głębokości, punkty wysokości. Okł.: do nowej podstawy programowej. - Indeks nazw geogr. s. 216-232. - Do użytku szkolnego.

ISBN 978-83-267-0775-9

1. Świat 2. Geografia - szkoły ponadgimnazjalne 3. Atlasy geograficzne 4. Mapy szkolne 5. Materiały pomocnicze dla szkół ponadgimnazjalnych

912(100)(084.3)

b28277478

2/2012

### Świat. [Skale różne]

Atlas geograficzny : gimnazjum / [konceptja atlasu Ludwik Przyłuski ; oprac. red. Jan Niedźwiecki, Anna Ostrowska, Janusz Puskarz ; red. kartogr. Ludwik Przyłuski ; aut. map Carta Blanca et al. ; Wydawnictwa Szkolne i Pedagogiczne]. - Wyd. 4. - [Skale różne]. - Warszawa : Wydawnictwa Szkolne i Pedagogiczne, 2012. - 1 atlas (132 s.) : gł. mapy, il. kolor. ; 30 cm.

Rzeźba terenu: barwy hipsometryczne, barwy batymetryczne, punkty głębokości, punkty wysokości. - Indeks nazw geogr. s. 124-132. - Do użytku szkolnego.

ISBN 978-83-02-10829-7

1. Świat 2. Geografia - gimnazja 3. Atlasy geograficzne 4. Mapy szkolne 5. Materiały pomocnicze dla gimnazjów

912(100)(084.3)

b27943732

3/2012

### Świat. [Skale różne]

Atlas geograficzny dla liceum ogólnokształcącego, liceum profilowanego i technikum : zakres podstawowy i rozszerzony / [konceptja atlasu Paweł Wład ; oprac. i red. atlasu Carta Blanca ; red. prowadzący Mariusz Wideński ; oprac. i red. map Władysław Bączek et al.]. - Wyd. 5. - [Skale różne]. - Warszawa : Ortus : Wydawnictwo Szkolne PWN, dr. 2012. - 1 atlas (132 s.) : mapy, kolor. ; 33 cm + broszura (15 k.).

Rzeźba terenu: barwy hipsometryczne, punkty wysokości, barwy batymetryczne, punkty głębokości. Okł. i s. tyt.: znak firmowy ORTUS. Broszura: Mapy konturowe. Warszawa - Łódź : Wydawnictwo Szkolne PWN, 2012. - Indeks nazw geogr. s. 117-132. - Do użytku szkolnego.

ISBN 978-83-262-1677-0

1. Świat 2. Geografia - szkoły ponadgimnazjalne 3. Atlasy geograficzne 4. Mapy szkolne 5. Materiały pomocnicze dla szkół ponadgimnazjalnych

912(100)(084.3)

b27512708

4/2012

### Świat. [Skale różne]

Atlas geograficzny dla szkół ponadgimnazjalnych : zakres podstawowy / [oprac. map Demart, Carta Blanca ; red. Izabela Wojtyczka]. - [Skale różne]. - Warszawa : Wydawnictwo Szkolne PWN, dr. 2012. - 1 atlas (64 s.) : mapy, kolor. ; 30 cm + broszura (16 k.).

Rzeźba terenu: cieniowanie, barwy hipsometryczne, barwy batymetryczne, punkty głębokości, punkty wysokości. Broszura: 15 map konturowych. - Indeks nazw geogr. s. 49-53. - Do użytku szkolnego.

ISBN 978-83-262-1665-7

1. Świat 2. Geografia - szkoły ponadgimnazjalne 3. Atlasy geograficzne 4. Mapy szkolne 5. Materiały pomocnicze dla szkół ponadgimnazjalnych

912(100)(084.3)

b27512745

5/2012

### Świat. [Skale różne]

Atlas geograficzny dla szkół ponadgimnazjalnych : zakres podstawowy : oblicza geografii / red. prowadzący Marek Dajek ; red. i oprac. Krystian Chariza [et al.] ; Nowa Era, Zespół Kartograficzny. - [Skale różne]. - Warszawa : Nowa Era, 2012. - 1 atlas (41 s.) : mapy, kolor. ; 32 cm.

Do użytku szkolnego.

ISBN 978-83-267-0672

1. Świat 2. Geografia - szkoły ponadgimnazjalne 3. Atlasy geograficzne 4. Mapy szkolne 5. Materiały pomocnicze dla szkół ponadgimnazjalnych

912(100)(084.3)

b28276760

6/2012

### Świat. [Skale różne]

Atlas historyczny : gimnazjum i szkoły ponadgimnazjalne / koncepcja merytoryczna i kartogr. atlasu Jerzy Domosud, Paweł Milcarek, Marek Robak ; oprac. aut. i red. map Ewa Biłska [et al.] ; red. merytoryczny Wojciech Chmielewski. - Wyd. 4. - [Skale różne]. - Warszawa : Wydawnictwa Szkolne i Pedagogiczne, 2012. - 1 atlas (104 s.) : mapy, il. kolor. ; 30 cm.

Rzeźba terenu: cieniowanie. - Indeks s. 100-104.

ISBN 978-83-02-09361-6

1. Świat 2. Historia - gimnazja 3. Historia - szkoły ponadgimnazjalne 4. Atlasy historyczne 5. Mapy szkolne 6. Materiały pomocnicze dla gimnazjów 7. Materiały pomocnicze dla szkół ponadgimnazjalnych

912(100)(084.3)

b27586017

7/2012

### Świat. [Skale różne]

Atlas historyczny : od starożytności do współczesności : szkoły ponadgimnazjalne / [red. prowadzący Izabela Hajkiewicz ; red. i oprac. Izabela Hajkiewicz et al. ; Nowa Era, Zespół Kartograficzny]. - [Skale różne]. - Warszawa : Nowa Era, 2012. - 1 atlas (169 s.) : mapy kolor. ; 32 cm.

Opis wg okł. Okł.: do nowej podstawy programowej. - Indeks nazw geograficznych s. 153-164. - Do użytku szkolnego.

ISBN 978-83-267-0886-2

1. Świat 2. Historia - szkoły ponadgimnazjalne 3. Atlasy historyczne 4. Mapy szkolne 5. Materiały pomocnicze dla szkół ponadgimnazjalnych

912(100)(084.3)

b28276619

8/2012

### Świat. [Skale różne]

Atlas historyczny : szkoła podstawowa / [aut. atlasu Zbigniew Piłat ; red. atlasu Beata Byer ; red. map Zbigniew Piłat, Jacek Gawrysiak, Beata Byer ; rys. Wojciech Siwik]. - Wyd. 7. - [Skale różne]. - Warszawa : Wydawnictwo Szkolne PWN, dr. 2012. - 1 atlas (72 s.) : mapy, il. kolor. ; 29 cm.

Opis wg okł. - Do użytku szkolnego.

ISBN 978-83-7446-284-6

1. Świat 2. Historia - szkoły podstawowe 3. Atlasy historyczne 4. Mapy szkolne 5. Materiały pomocnicze dla szkół podstawowych

912(100)(084.3)

b27512769

9/2012

### Świat. [Skale różne]

Karty pracy do wybranych map z Atlasu historycznego "Od starożytności do współczesności" : gimnazjum. Cz. 3 / aut. ćwiczeń Włodzimierz Chybowski ; mapy: studio kartograficzne Wrocław Nowa Era. - [Skale różne]. - Warszawa : Nowa Era, 2012. - (29 s.) : mapy kolor. ; 27 cm.

Opis wg okł. - Dla nauczycieli historii.

ISBN 978-83-267-0514-4

1. Świat 2. Polska - historia 3. Historia - gimnazja 4. Ćwiczenia i zadania dla gimnazjów 5. Mapy konturowe 6. Mapy szkolne

912(100)(084.3)

912(438)(084.3)

b27118587

10/2012

### Świat. [Skale różne]

Szkolny atlas geograficzny / [red. atlasu Marzena Wieczorek, Beata Byer, Adam Zakrzewski ; oprac. i red. map Grzegorz Ajdacki et al. ; aktual. danych Jolanta Kowalczyk, Katarzyna Kowalczyk, Piotr Ostaszewski] ; Demart. - [Skale różne]. - Warszawa : Demart, 2012. - 1 atlas (199, [1] s.) : gł. mapy kolor. ; 29 cm + 1 dysk optyczny (CD-ROM).

Rzeźba terenu (na niektórych mapach): barwy hipsometryczne, barwy batymetryczne, punkty wysokości i głębokości. Zawiera: mapy, opis odwz. kartogr., symbole państw i terytoriów zależnych. Dok. towarzyszący: Szkolny atlas geograficzny : mapy konturowe / red. Beata Bohdanowicz, Marzena Wieczorek. Warszawa : Demart, [2012]. 1 dysk optyczny (CD-ROM) : jednobarw. ; 12 cm. Tyt. z etykiety na dysku. - Indeks nazw s. 175-195.

ISBN 978-83-7427-782-2 (atlas). - ISBN 978-83-7427-785-3 (CD)

1. Świat 2. Geografia 3. Atlasy geograficzne 4. Mapy szkolne 5. Materiały pomocnicze dla szkół

912(100)(084.3)

b27919109

11/2012

### Świat. [Skale różne]

Szkolny atlas historyczny / [red. atlasu Beata Jankowiak-Konik, Witold Sienkiewicz ; oprac. i red. map Konrad Banach et al.] ; Demart. - [Skale różne]. - Warszawa : Demart, 2012. - 1 atlas (240 s.) : gł. mapy kolor. ; 29 cm + 1 dysk optyczny (CD-ROM).

Dok. towarzyszący: Szkolny atlas historyczny : zadania na mapach konturowych / Włodzimierz Chybowski ; red. Witold Sienkiewicz. Warszawa : Demart, [2012]. 1 dysk optyczny (CD-ROM) : jednobarw. ; 12 cm. Tyt. z etykiety na dysku. - Do użytku szkolnego.

ISBN 978-83-7427-781-5 (atlas). - ISBN 978-83-7427-786-0 (CD-ROM)

1. Świat 2. Historia 3. Atlasy historyczne 4. Mapy szkolne 5. Materiały pomocnicze dla szkół

912(100)(084.3)

b27926692

12/2012

## Świat. [Skale różne]

Wiedza o społeczeństwie : atlas : gimnazjum, szkoły ponadgimnazjalne : zakres podstawowy i rozszerzony / [koncepcja atlasu Włodzimierz Chybowski et al. ; red. prowadzący Izabela Hajkiewicz ; red. i oprac. Izabela Hajkiewicz et al. ; Nowa Era, Zespół Kartograficzny]. - [Skale różne]. - Warszawa : Nowa Era, 2012. - 1 atlas (73 s.) : mapy, il., kolor. ; 32 cm.

Okł.: do nowej podstawy programowej. - Do użytku szkolnego.

ISBN 978-83-267-0600-4

1. Świat 2. Wychowanie obywatelskie - gimnazja 3. Wychowanie obywatelskie - szkoły ponadgimnazjalne 4. Atlasy geograficzne 5. Mapy szkolne 6. Materiały pomocnicze dla gimnazjów 7. Materiały pomocnicze dla szkół ponadgimnazjalnych

912(100)(084.3)

b28276991

13/2012

## Świat. --

Kolorowa kopia średniowiecznej mapy świata z Ebstorfer [!] : wydrukowanej na początku XX wieku - jedyny egzemplarz w Polsce w zbiorach Opactwa Cystersów w Szczyrzycu / tekst Marek Wczesny ; oprac. i dr. Wydawnictwo i Drukarnia Nova Sandec. - [Skala nieobliczona]. - Szczyrzyc : Opactwo Cystersów ; Nowy Sącz : Wydawnictwo i Drukarnia Nova Sandec, [2012]. - 1 mapa : kolor. ; 35x32 cm, średnica 32 cm, ark. 49x33 cm, złoż. 17x13 cm.

(Skarby Szczyrzycy).

Tyt. panelowy. Rzeźba terenu: kopczyki. Verso: tekst o mapie. Oryg. mapy przechowywany w zbiorach Opactwa Cystersów w Szczyrzycu, jest repliką mapy z 1300 r. - Repr., oryg.: Monialium Ebstorfensium Mappammundi : quae exeunte saeculo XIII. videtur picta. Hannoverae nunc adservatur, edidit Conradus Miller. Stuttgart, [ca 1900]. 1 mapa : chromolitogr. kolor. ; 100x100 cm ; pergamin. - Tekst pol., treść mapy łac.

ISBN 978-83-62550-48-7

1. Świat - w kartografii 2. Szczyrzyc (woj. małopolskie) - klasztor cystersów - zbiory 3. Kartografia - historia - Niemcy - 13 w. 4. Kartografia - historia - Niemcy - 19-20 w. 5. Mapa z Ebstorf 6. Cystersi - zbiory - Polska 7. Reprinty

912(100)(084.3)

b27084814

14/2012

\* \* \*

**Polska.** Mapy konturowe : Polska, kontynenty, świat : geografia *zob. poz. 298*

## 912(15)(084.3) WSZECHŚWIAT. SFERA NIEBIESKA I PRZESTRZEŃ KOSMICZNA

### Niebo. --

Atlas nieba 2000.0 : komplet map do amatorskich obserwacji nieba / [Marek Substyk]. - [Skala nieobliczona] (Epoch J2000.0). - [Chorzów] : AstroCD, Sylwia Substyk, [2012]. - 1 atlas ([3], 20, [9] s.) : jednobarw. ; 34 cm.

Indeks obiektów.

ISBN 978-83-932019-3-8

1. Astronomia 2. Niebo 3. Atlasy astronomiczne

912(15)(084.3)

b28030813

15/2012

### Niebo. --

The great atlas of the sky : jubilee edition for the 400th anniversary of telescope astronomy / Piotr Brych ; [eng. version prep. by Małgorzata Ostrowska]. - [Skala nieobliczona] (Epoch J2000.0). - [Warszawa] : Piotr Brych, cop. 2009. - 1 atlas (296 s. złoż.) : jednobarw. ; segregator 48x38 cm + foliowa nakładka zagęszczająca siatkę współrzędnych.

ISBN 978-83-911648-5-3

1. Astronomia 2. Niebo 3. Atlasy astronomiczne

912(15)(084.3)

b27388761

16/2012

### Niebo. --

Mapa nieba widocznego w Polsce / oprac. Marek Substyk. - [Skala nieokreślona]. - Chorzów : AstroCD - Sylwia Substyk, 2011. - 1 mapa : kolor. ; w metalowych listwach ; średnica 66 cm, ark. 99x67 cm.

Tyt. z mapy. Recto: teleskopowe zdj. galaktyk i innych ciał niebieskich.

ISBN 978-83-932019-1-4

1. Astronomia 2. Niebo 3. Mapy astronomiczne

912(15)(084.3)

b27079442

17/2012

### Niebo. --

Obrotowa mapa nieba / współpr. Jan Desselberger, Janusz Wiland. - [Skala nieokreślona]. - Chorzów : AstroCD, Sylwia Substyk, 2011. - 1 mapa : kolor. ; średnica 44 cm.

Tyt. z mapy. Pod tyt.: Odzworowuje wygląd nocnego nieba w Polsce w dowolnym czasie. Mapy poboczne: Gromada galaktyk w Warkoczu Bereniki i Pannie, 18x13 cm; Test zasięgu gwiazdowego na podstawie gwiazd widocznych gołym okiem, 24x18 cm; Gromada otwarta gwiazd M45 - Plejady, 18x13 cm. Verso: schematyczna mapka Polski do wyznaczania czasu miejscowego.



## 912(26)(084.3) OCEANY. MORZA

### 912(261.24)(084.3) Morze Bałtyckie

#### **Bałtyk.** 1:50 000 (54°30')

Bałtyk, wybrzeże polskie, podejście do portu Darłowo : skala 1:50 000 (54°30') / Biuro Hydrograficzne Marynarki Wojennej RP, Gdynia. - Mała korekta: 2010.05 XI. - 1:50 000 (54°30') ; odwz. Merkatora, poziomy układ odniesienia WGS 84 (E 15°54,50'-E 16°33,00'/N 54°36,50'-N 54°21,00'). - Gdynia : Biuro Hydrograficzne Marynarki Wojennej RP, 2010. - 1 mapa : kolor ; 60x86 cm, ark. 67x89 cm.

(Morskie Mapy Nawigacyjne ; 56).

[zob. Skorowidze map morskich](#)

Tyt. znad mapy. Ark. tzw. serii: Morskie Mapy Nawigacyjne Seria Narodowa ; 56. Rzeźba terenu: barwy batymetryczne, punkty głębokości, izobaty. Wysokości i głębokości odniesione do średniego poziomu morza (MSL). Oznakowanie nawigacyjne: System IALA (Region A). Materiały źródłowe [dla batymetrii] z lat 1985-2009. Oznaczono zasięgi innych ark. Mapa poboczna: Port Darłowo, 1:15 000 (55°26'), 16x16 cm. - Tyt. i treść mapy pol., oznaczenia nawigacyjne także ang.

1. Bałtyk - żegluga 2. Darłowo (woj. zachodniopomorskie ; okręg) - geografia 3. Port Morski Darłowo 4. Mapy morskie

912(261.24)(084.3)

b27736295

19/2012

#### **Bałtyk.** 1:50 000 (54°30')

Bałtyk, wybrzeże polskie, podejście do portu Kołobrzeg : skala 1:50 000 (54°30') / Biuro Hydrograficzne Marynarki Wojennej RP, Gdynia. - Mała korekta: 2010.29 X. - 1:50 000 (54°30') ; odwz. Merkatora, poziomy układ odniesienia WGS 84 (E 15°03,50'-E 15°42,00'/N 54°21,80'-N 54°05,60'). - Gdynia : Biuro Hydrograficzne Marynarki Wojennej RP, 2010. - 1 mapa : kolor ; 62x86 cm, ark. 70x90 cm.

(Morskie Mapy Nawigacyjne ; 57).

[zob. Skorowidze map morskich](#)

Tyt. znad mapy. Ark. tzw. serii: Morskie Mapy Nawigacyjne Seria Narodowa ; 57. Rzeźba terenu: barwy batymetryczne, punkty głębokości, izobaty. Wysokości i głębokości odniesione do średniego poziomu morza (MSL). Oznakowanie nawigacyjne: System IALA (Region A). Materiały źródłowe [dla batymetrii] z lat 1971-2010. Oznaczono zasięgi innych ark. Mapy poboczne: Port Mrzeżyno, 1:7 500 (54°08'45"), 12x7 cm; Port Dzwirzyno, 1:5 000 (54°09'33"), 14x9 cm; Port Kołobrzeg, 1:7 500 (54°08'45"), 12x7 cm. - Tyt. i treść mapy pol., oznaczenia nawigacyjne także ang.

1. Bałtyk - żegluga 2. Kołobrzeg (woj. zachodniopomorskie ; okręg) - geografia 3. Port Kołobrzeg 4. Mapy morskie

912(261.24)(084.3)

b27733919

20/2012

#### **Bałtyk.** 1:50 000 (54°30')

Bałtyk, wybrzeże polskie, podejście do portu Łeba : skala 1:50 000 (54°30') / Biuro Hydrograficzne Marynarki Wojennej RP, Gdynia. - Mała korekta: 2010.05 XI. - 1:50 000 (54°30') ; odwz. Merkatora, poziomy układ odniesienia WGS 84 (E 17°13,00'-E 17°51,50'/N 54°59,00'-N 54°43,10'). - Gdynia : Biuro Hydrograficzne Marynarki Wojennej RP, 2010. - 1 mapa : kolor ; 63x86 cm, ark. 70x89 cm.

(Morskie Mapy Nawigacyjne ; 53).

[zob. Skorowidze map morskich](#)

Tyt. znad mapy. Ark. tzw. serii: Morskie Mapy Nawigacyjne Seria Narodowa ; 53. Rzeźba terenu: barwy batymetryczne, punkty głębokości, izobaty. Wysokości i głębokości odniesione do średniego poziomu morza (MSL). Oznakowanie nawigacyjne: System IALA (Region A). Materiały źródłowe [dla batymetrii] z lat 1992-2008. Oznaczono zasięgi innych ark. Mapa poboczna: Port Łeba, 1:10 000 (55°), 20x10 cm. - Tyt. i treść mapy pol., oznaczenia nawigacyjne także ang.

1. Bałtyk - żegluga 2. Łeba (woj. pomorskie ; okręg) - geografia 3. Port Łeba 4. Mapy morskie

912(261.24)(084.3)

b27736192

21/2012

#### **Bałtyk.** 1:50 000 (54°30')

Bałtyk, wybrzeże polskie, podejście do portu Ustka : skala 1:50 000 (54°30') / Biuro Hydrograficzne Marynarki Wojennej RP, Gdynia. - Mała korekta: 2010.05 XI. - 1:50 000 (54°30') ; odwz. Merkatora, poziomy układ odniesienia WGS 84 (E 16°45,00'-E 17°14,60'/N 54°56,50'-N 54°34,10'). - Gdynia : Biuro Hydrograficzne Marynarki Wojennej RP, 2010. - 1 mapa : kolor ; 86x67 cm, ark. 93x70 cm.

(Morskie Mapy Nawigacyjne ; 54).

[zob. Skorowidze map morskich](#)

Tyt. znad mapy. Ark. tzw. serii: Morskie Mapy Nawigacyjne Seria Narodowa ; 54. Rzeźba terenu: barwy batymetryczne, punkty głębokości, izobaty. Wysokości i głębokości odniesione do średniego poziomu morza (MSL). Oznakowanie nawigacyjne: System IALA (Region A). Materiały źródłowe [dla batymetrii] z lat 1992-2009. Oznaczono zasięgi innych ark. Mapy poboczne: Port Rowy, 1:4 000, 13x13 cm; Port Ustka, 1:10 000 (55°), 20x12 cm. - Tyt. i treść mapy pol., oznaczenia nawigacyjne także ang.

1. Bałtyk - żegluga 2. Ustka (woj. pomorskie ; okręg) - geografia 3. Port Ustka 4. Mapy morskie

912(261.24)(084.3)

b27733932

22/2012

**Bałtyk.** 1:150 000 (55°)

Bałtyk, od Niechorza do Ustki : skala 1:150 000 (55°) / Biuro Hydrograficzne Marynarki Wojennej RP, Gdynia. - 3. wyd. : 2010 XI, mała korekta 2010.12 XI. - Skala 1:150 000 (55°) ; odwz. Merkatora, poziomy układ odniesienia WGS 84 (E 15°00,00'-E 16°55,00'/N 55°24,00'-N 54°04,00'). - Gdynia : Biuro Hydrograficzne Marynarki Wojennej RP, 2010. - 1 mapa : kolor. ; 101x84 cm, ark. 107x88 cm.

(International Chart Series ; INT 1293, 153).

[zob. Skorowidze map morskich](#)

Tyt. z mapy. Rzeźba terenu: barwy batymetryczne, punkty głębokości i wysokości, izobaty. Wysokości i głębokości odniesione do średniego poziomu morza (MSL). Oznakowanie nawigacyjne: System IALA (Region A). Materiały źródłowe [dla batymetrii] z lat 1972-2010. Mapa wyd. zgodnie ze standardami International Hydrographic Organization. Oznaczono zasięgi innych ark. - Treść mapy pol., duń., uwagi i oznaczenia nawigacyjne pol., ang.

1. Bałtyk - żegluga 2. Niechorze (woj. zachodniopomorskie ; okręg) - geografia 3. Ustka (woj. pomorskie ; okręg) - geografia 4. Mapy morskie

912(261.24)(084.3)

b27727907

23/2012

**Bałtyk.** 1:150 000 (55°)

Bałtyk, od Rozewia do Taranu : skala 1:150 000 (55°) / Biuro Hydrograficzne Marynarki Wojennej RP. - 4. wyd. : mała korekta: 2012.25 V. - Skala 1:150 000 (55°) ; odwz. Merkatora, poziomy ukl. odniesienia WGS 84 (E 18°15,00'-E 20°00,00'/N 55°38,00'-N 54°18,00'). - Gdynia : Biuro Hydrograficzne Marynarki Wojennej RP, 2012. - 1 mapa : kolor. ; 101x77 cm, ark. 108x82 cm.

(International Chart Series ; INT 1291, 151).

[zob. Skorowidze map morskich](#)

Tyt. z mapy. Rzeźba terenu: barwy batymetryczne, punkty głębokości i wysokości, izobaty. Wysokości i głębokości odniesione do średniego poziomu morza (MSL). Oznakowanie nawigacyjne: System IALA (Region A). Materiały źródłowe [dla batymetrii] z lat 1980-2009. Mapa wyd. zgodnie ze standardami International Hydrographic Organization. Oznaczono zasięgi innych ark. - Uwagi i oznaczenia nawigacyjne pol., ang., treść mapy pol., ros.

1. Bałtyk - żegluga 2. Władysławowo (woj. pomorskie) - Przylądek Rozewie 3. Taran (Rosja) 4. Mapy morskie

912(261.24)(084.3)

b27674575

24/2012

**Bałtyk.** 1:150 000 (55°)

Bałtyk, od Ustki do Rozewia : skala 1:150 000 (55°) / Biuro Hydrograficzne Marynarki Wojennej RP, Gdynia. - 3. wyd. : 2010 XI, mała korekta 2010.12 XI. - Skala 1:150 000 (55°) ; odwz. Merkatora, poziomy układ odniesienia WGS 84 (E 16°45,00'-E 18°25,00'/N 55°50,00'-N 54°33,00'). - Gdynia : Biuro Hydrograficzne Marynarki Wojennej RP, 2010. - 1 mapa : kolor. ; 98x74 cm, ark. 104x78 cm.

(International Chart Series ; INT 1292, 152).

[zob. Skorowidze map morskich](#)

Tyt. z mapy. Rzeźba terenu: barwy batymetryczne, punkty głębokości i wysokości, izobaty. Wysokości i głębokości odniesione do średniego poziomu morza (MSL). Oznakowanie nawigacyjne: System IALA (Region A). Materiały źródłowe [dla batymetrii] z lat 1972-2009. Mapa wyd. zgodnie ze standardami International Hydrographic Organization. Oznaczono zasięgi innych ark. - Treść mapy pol., duń, uwagi i oznaczenia nawigacyjne pol., ang.

1. Bałtyk - żegluga 2. Ustka (woj. pomorskie ; okręg) - geografia 3. Władysławowo (woj. pomorskie) - Przylądek Rozewie 4. Mapy morskie

912(261.24)(084.3)

b27730906

25/2012

**Bałtyk.** 1:500 000 (60°)

Bałtyk, część południowa : skala 1:500 000 (60°) / Biuro Hydrograficzne Marynarki Wojennej RP, Gdynia. - 3. wyd. : 2010 XI, mała korekta 2010.12 XI. - Skala 1:500 000 (60°) ; odwz. Merkatora, poziomy układ odniesienia WGS 84 (E 12°50,00'-E 21°40,00'/N 57°07,00'-N 53°24,00'). - Gdynia : Biuro Hydrograficzne Marynarki Wojennej RP, 2010. - 1 mapa : kolor. ; 75x101 cm, ark. 81x106 cm.

(International Chart Series ; INT 1021, 500).

[zob. Skorowidze map morskich](#)

Tyt. z mapy. Rzeźba terenu: barwy batymetryczne, punkty głębokości i wysokości, izobaty. Wysokości i głębokości odniesione do średniego poziomu morza (MSL). Oznakowanie nawigacyjne: System IALA (Region A). Mapa wyd. zgodnie ze standardami International Hydrographic Organization. Materiały źródłowe [dla batymetrii] z lat 2007-2010. Mapa wyd. zgodnie ze standardami International Hydrographic Organization. Oznaczono zasięgi innych ark. - Treść mapy wielojęz., uwagi i oznaczenia nawigacyjne pol., ang.

1. Bałtyk - żegluga 2. Mapy morskie

912(261.24)(084.3)

b27727920

26/2012

**Bełt, Mały.** 1:80 000 (56°)

Bałtyk, Mały Bełt : skala 1:80 000 (56°) / Biuro Hydrograficzne Marynarki Wojennej RP - 2. wyd. : 2012 III, mała korekta: 2012.24 II. - Skala 1:80 000 (56°) ; odwz. Merkatora, system geodezyjny WGS 84 (E 09°25,00'-E 10°12,50'/N 55°37,60'-N 54°58,10'). - Gdynia : Biuro Hydrograficzne Marynarki Wojennej RP, 2012. - 1 mapa : kolor. ; 93x65 cm, ark. 101x70 cm.

(Morskie Mapy Nawigacyjne ; 81).

[zob. Skorowidze map morskich](#)

Tyt. z mapy. Ark. tzw. serii: Morskie Mapy Nawigacyjne Seria Narodowa ; 81. Rzeźba terenu: barwy batymetryczne, punkty głębokości i wysokości, izobaty. Wysokości i głębokości odniesione do średniego poziomu morza (MSL). Oznakowanie nawigacyjne: System IALA (region A). Materiały źródłowe [dla batymetrii] z lat 2004-2010. - Uwagi i oznaczenia nawigacyjne pol., treść mapy duń.

1. Bełt, Mały (cieśnina) - żegluga 2. Bałtyk - żegluga 3. Mapy morskie

912(261.24)(084.3)

b27503239

27/2012

**Botnicka, Zatoka.** 1:500 000 (60°)

Bałtyk, Zatoka Botnicka, część południowa : skala 1:500 000 (60°) / Biuro Hydrograficzne Marynarki Wojennej RP, Gdynia. - 2. wyd. : 2012 III, mała korekta: 2012.24 II. - Skala 1:500 000 (60°) ; odwz. Merkatora, system geodezyjny WGS 84 (E 17°00,00'-E 22°30,00'/N 63°21,00'-N 59°30,00'). - Gdynia : Biuro Hydrograficzne Marynarki Wojennej RP, 2012. - 1 mapa : kolor. ; 92x64 cm, ark. 101x71 cm.

(Morskie Mapy Nawigacyjne ; 496).

[zob. Skorowidze map morskich](#)

Tyt. z mapy. Ark. tzw. serii: Morskie Mapy Nawigacyjne Seria Narodowa ; 496. Rzeźba terenu: barwy batymetryczne, punkty głębokości i wysokości, izobaty. Wysokości i głębokości odniesione do średniego poziomu morza (MSL). Oznakowanie nawigacyjne: System IALA (Region A). Materiały źródłowe [dla batymetrii] z lat 2006-2011. - Uwagi i oznaczenia nawigacyjne pol., treść mapy szw., fiń.

1. Botnicka, Zatoka - żegluga 2. Bałtyk - żegluga 3. Mapy morskie

912(261.24)(084.3)

b27506447

28/2012

**Fińska, Zatoka.** 1:500 000 (60°)

Bałtyk, Zatoka Fińska : skala 1:500 000 (60°) / Biuro Hydrograficzne Marynarki Wojennej RP, Gdynia. - 3. wyd. : 2012 III, mała korekta: 2012.24 II. - Skala 1:500 000 (60°) ; odwz. Merkatora, system geodezyjny WGS 84 (E 22°02,00'-E 30°15,00'/N 61°10,00'-N 58°30,00'). - Gdynia : Biuro Hydrograficzne Marynarki Wojennej RP, 2012. - 1 mapa : kolor. ; 62x94 cm, 70x99 cm.

(Morskie Mapy Nawigacyjne ; 497).

[zob. Skorowidze map morskich](#)

Tyt. z mapy. Ark. tzw. serii: Morskie Mapy Nawigacyjne Seria Narodowa ; 497. Rzeźba terenu: barwy batymetryczne, punkty głębokości i wysokości, izobaty. Wysokości i głębokości odniesione do średniego poziomu morza (MSL). Oznakowanie nawigacyjne: System IALA (Region A). Materiały źródłowe [dla batymetrii] z lat 2004-2010. - Uwagi i oznaczenia nawigacyjne pol., treść mapy fiń., est., ros.

1. Fińska, Zatoka - żegluga 2. Bałtyk - żegluga 3. Mapy morskie

912(261.24)(084.3)

b27507129

29/2012

**Gdańska, Zatoka.** 1:17 500 (54°30')

Bałtyk, Zatoka Gdańska, Wisła Śmiała : skala 1:17 500 (54°30') / Biuro Hydrograficzne Marynarki Wojennej RP, Gdynia. - Mała korekta: 2010.05 XI. - Skala 1:17 500 (54°30') ; odwz. Merkatora, poziomy układ odniesienia: WGS 84 (E 18°41,40'-E 18°50,00'/N 54°23,40'-N 54°20,00'). - Gdynia : Biuro Hydrograficzne Marynarki Wojennej RP, 2010. - 1 mapa : kolor. ; 39x56 cm, ark. 44x60 cm.

(Morskie Mapy Nawigacyjne ; 11).

[zob. Skorowidze map morskich](#)

Tyt. z mapy. Ark. tzw. serii: Morskie Mapy Nawigacyjne Seria Narodowa ; 11. Rzeźba terenu: barwy batymetryczne, punkty głębokości, izobaty. Wysokości i głębokości odniesione do średniego poziomu morza (MSL). Oznakowanie nawigacyjne: System IALA (Region A). Materiały źródłowe [dla batymetrii] z lat 1994-2010. Oznaczono zasięgi innych arkuszy. Mapa poboczna: Ujście Wisły Śmiałej, 1:10 000 (54°30'), 14x9 cm. - Tyt. i treść mapy pol., uwagi i oznaczenia nawigacyjne także ang.

1. Gdańska, Zatoka - żegluga 2. Bałtyk - żegluga 3. Wisła Śmiała - żegluga 4. Mapy morskie

912(261.24)(084.3)

b27727865

30/2012

**Gdańska, Zatoka.** 1:20 000 (54°30'), 1:20 000 (54°30'), 1:20 000 (54°30')

Bałtyk, Zatoka Gdańska : Przekop Wisły - Zalew Wiślany / Biuro Hydrograficzne Marynarki Wojennej RP, Gdynia. - 2. wyd. : 2012 III, mała korekta: 2012.24 II. - Skala 1:20 000 (54°30') ; odwz. Merkatora, system geodezyjny WGS 84 (E 18°55,00'-E 18°59,00'/N 54°22,76'-N 54°15,90'). Skala 1:20 000 (54°30') ; odwz. Merkatora, system geodezyjny WGS 84 (E 18°57,50'-E 19°08,50'/N 54°18,35'-N 54°16,95'). Skala 1:20 000 (54°30') ; odwz. Merkatora, system geodezyjny WGS 84 (E 19°06,80'-E 19°17,80'/N 54°20,55'-N 54°15,85'). - Gdynia : Biuro Hydrograficzne Marynarki Wojennej RP, 2012. - 3 mapy na 1 ark. : kolor. ; 66x24 cm, 16x62 cm, 56x62 cm, ark. 69x95 cm.

(Morskie Mapy Nawigacyjne ; 23).

[zob. Skorowidze map morskich](#)

Zawiera: A, Przekop Wisły. B, Od Drewnicy do Rybiny. C, Od Rybiny do Stawy Gdańsk.

Tyt. z mapy. Ark. tzw. serii: Morskie Mapy Nawigacyjne Seria Narodowa ; 23. Rzeźba terenu: barwy batymetryczne, punkty głębokości i wysokości, izobaty. Wysokości i głębokości odniesione do średniego poziomu morza (MSL). Oznakowanie nawigacyjne: System IALA (Region A). Materiały źródłowe [dla batymetrii] z lat 1994-2011. Oznaczono zasięgi innych ark. - Treść mapy pol., uwagi i oznaczenia nawigacyjne pol., wybrane także ang.

1. Gdańska, Zatoka - żegluga 2. Bałtyk - żegluga 3. Wisły, Przekop - żegluga 4. Wisła (ujście) - żegluga 5. Wiślany, Zalew

912(261.24)(084.3)

b27504918

31/2012

### **Kamiński, Zalew.** 1:30 000 (54°)

Bałtyk, Zalew Kamiński i cieśnina Dziwna : skala 1:30 000 (54°) / Biuro Hydrograficzne Marynarki Wojennej RP, Gdynia. - Wyd. 3. : mała korekta: 2012.25 V. - Skala 1:30 000 (54°) ; odwz. Merkatora, poziomy ukł. odniesienia WGS 84 (E 14°34,00'-E 14°50,00'/N 54°02,57'-N 53°48,00'). - Gdynia : Biuro Hydrograficzne Marynarki Wojennej RP, 2012. - 1 mapa : kolor ; 93x61 cm, ark. 99x67 cm.

(Morskie Mapy Nawigacyjne ; 39).

[zob. Skorowidze map morskich](#)

Tyt. z mapy. Ark. tzw. serii: Morskie Mapy Nawigacyjne Seria Narodowa ; 39. Materiały źródłowe [dla batymetrii] mapy polskie z lat 1983-2011. Rzeźba terenu: barwy batymetryczne, punkty głębokości i wysokości, izobaty. Wysokości i głębokości odniesione do średniego poziomu morza (MSL). Oznakowanie nawigacyjne: System IALA (Region A). Mapy poboczne: Port Kamień Pomorski, 1:7 500 (54°), 14x11 cm; Port Dziwnów, 1:10 000 (54°), 15x33 cm; Port Wolin, 1:6 000 (54°), 26x15 cm.

1. Kamiński, Zalew - żegluga 2. Dziwna - żegluga 3. Bałtyk - żegluga 4. Mapy morskie

912(261.24)(084.3)

b27675166

32/2012

### **Kilońska, Zatoka.** 1:120 000 (54°30')

Bałtyk, Zatoka Kilońska : skala 1:120 000 (54°30') / Biuro Hydrograficzne Marynarki Wojennej RP - Wyd. 3. : 2012, mała korekta: 2012. 25 V. - Skala 1:120 000 (54°30') ; odwz. Merkatora, poziomy ukł. odniesienia WGS 84 (E 09°25,00'-E 11°07,00'/N 54°58,60'-N 54°20,00'). - Gdynia : Biuro Hydrograficzne Marynarki Wojennej RP, 2012. - 1 mapa : kolor ; 63x94 cm, ark. 68x99 cm.

(Morskie Mapy Nawigacyjne ; 128).

[zob. Skorowidze map morskich](#)

Tyt. z mapy. Ark. tzw. serii: Morskie Mapy Nawigacyjne Seria Narodowa ; 128. Rzeźba terenu: barwy batymetryczne, punkty głębokości i wysokości, izobaty. Wysokości i głębokości odniesione do średniego poziomu morza (MSL). Oznakowanie nawigacyjne: System IALA (Region A). Materiały źródłowe [dla batymetrii] z lat 2009-2012. Mapa poboczna: Flensburg, podejście i port, 1:20 000 (54°30'), 22x16 cm. - Uwagi i oznaczenia nawigacyjne pol., treść mapy niem. i duń.,.

1. Kilońska, Zatoka - żegluga 2. Bałtyk - żegluga 3. Mapy morskie

912(261.24)(084.3)

b27675129

33/2012

### **Meklemburska, Zatoka.** 1:150 000 (54°30')

Bałtyk, Zatoka Meklemburska : skala 1:150 000 (54°30') / Biuro Hydrograficzne Marynarki Wojennej RP, Gdynia. - 3. wyd. : 2012 III, mała korekta: 2012.24 II. - Skala 1:150 000 (54°30') ; odwz. Merkatora, system geodezyjny WGS 84 (E 10°44,00'-E 12°10,00'/N 55°00,00'-N 53°50,00'). - Gdynia : Biuro Hydrograficzne Marynarki Wojennej RP, 2012. - 1 mapa : kolor ; 89x65 cm, ark. 100x70 cm.

(Morskie Mapy Nawigacyjne ; 156).

[zob. Skorowidze map morskich](#)

Tyt. z mapy. Ark. tzw. serii: Morskie Mapy Nawigacyjne Seria Narodowa ; 156. Rzeźba terenu: barwy batymetryczne, punkty głębokości i wysokości, izobaty. Wysokości i głębokości odniesione do średniego poziomu morza (MSL). Oznakowanie nawigacyjne: System IALA (Region A). Materiały źródłowe [dla batymetrii] z lat 2008-2011. Oznaczono zasięgi innych ark. Mapy poboczne: Przejście Fehmarnsund, 1:50 000 (54°30'), 15x32 cm; Port Travemünde, 1:15 000 (54°30'), 20x17 cm; Most Fehmarnsund, 1:25 000 (54°30'), 11x12 cm. - Uwagi i oznaczenia nawigacyjne pol., treść mapy niem., duń.

1. Meklemburska, Zatoka (Niemcy) - żegluga 2. Bałtyk - żegluga 3. Fehmarnsund 4. Most Fehmarnsund 5. Lübecker Hafen 6. Mapy morskie

912(261.24)(084.3)

b2750279x

34/2012

### **Pomorska, Zatoka.** 1:40 000 (54°)

Bałtyk, Zatoka Pomorska, Podejście do Świnoujścia : skala 1:40 000 (54°) / Biuro Hydrograficzne Marynarki Wojennej RP - 2. wyd. : mała korekta: 2012.25 V. - Skala 1:40 000 (54°) ; odwz. Merkatora, poziomy ukł. odniesienia WGS 84 (E 14°11,70'-E 14°35,00'/N 53°13,36'-N 53°54,00'). - Gdynia : Biuro Hydrograficzne Marynarki Wojennej RP, 2012. - 1 mapa : kolor ; 93x66 cm, ark. 97x69 cm.

(Morskie Mapy Nawigacyjne ; 46).

[zob. Skorowidze map morskich](#)

Tyt. z mapy. Ark. tzw. serii: Morskie Mapy Nawigacyjne Seria Narodowa ; 46. Rzeźba terenu: barwy batymetryczne, punkty głębokości i wysokości, izobaty. Wysokości i głębokości odniesione do średniego poziomu morza (MSL). Oznakowanie nawigacyjne: System IALA (Region A). Materiały źródłowe [dla batymetrii] z lat 1944-2012. Oznaczono zasięgi innych ark. - Uwagi i oznaczenia nawigacyjne pol., ang., treść mapy pol., niem.

1. Pomorska, Zatoka - żegluga 2. Bałtyk - żegluga 3. Świnoujście (woj. zachodniopomorskie) - geografia 4. Mapy morskie

912(261.24)(084.3)

b27675105

35/2012

## 912(262)(084.3) Morze Śródziemne

### Adriatyk. [Skale różne]

Wybrzeże Chorwacji i Słowenii : Koper-Split / Bodo Müller, Jürgen Strassburger ; tł. Barbara Floriańczyk ; [red. Jacek Zysk]. - [Skale różne]. - Warszawa : Oficyna Wydawnicza Alma-Press, cop. 2011. - 1 atlas ([28] s., 57 tabl.) : mapy, fot. kolor. ; 30 cm.

(Książki dla Żeglarzy ; 123).

Zawiera 57 map nawigacyjnych, 350 planów portów. Wewn. s. okł.: mapa skorowidzowa. - Indeks miejscowości. - Tekst pol., treść map także chorw., słoweń.

ISBN 978-83-7020-429-7

1. Adriatyk - żegluga 2. Adriatyk (wybrzeże) - Chorwacja 3. Adriatyk (wybrzeże) - Słowenia 4. Turystyka morska - Chorwacja 5. Turystyka morska - Słowenia 6. Przewodniki turystyczne 7. Atlasy geograficzne 8. Mapy morskie

912(262)(084.3)

912(4)(084.3)

b27022328

36/2012

## 912(4)(084.3) EUROPA

### Austria. 1:475 000

Austria : mapa samochodowa 1:475 000 / red. wyd. Monika Jaczewska ; ExpressMap Polska. - 1:475 000. - Warszawa : ExpressMap Polska, 2012. - 1 mapa : kolor. ; 72x123 cm, ark. 72x134 cm, w okł. 25x12 cm.

Tyt. okł. Rzeźba terenu: cieniowanie, punkty wysokości. Okł.: premium! map. - Indeks miejscowości. - Tyt. pol., treść mapy niem., legenda także ang., fr.

ISBN 978-83-7546-178-7

1. Austria - geografia 2. Drogi - Austria 3. Mapy drogowe

912(4)(084.3)

b27771684

37/2012

### Austria. 1:475 000

Austria : mapa samochodowa 1:475 000 / red. wyd. Monika Jaczewska ; ExpressMap Polska. - 1:475 000. - Warszawa : ExpressMap Polska, 2012. - 1 mapa : kolor. ; 72x123 cm, ark. 72x134 cm, złoż. 24x12 cm.

Tyt. panelowy. Rzeźba terenu: cieniowanie, punkty wysokości. Panel: see you! in. Tylny panel: zasięg mapy. - Indeks miejscowości. - Tyt. pol., treść mapy niem., legenda także ang., fr.

ISBN 978-83-7546-177-0

1. Austria - geografia 2. Drogi - Austria 3. Mapy drogowe

912(4)(084.3)

b27771404

38/2012

### Austria. 1:500 000

Austria : road map 1:500 000 / ed. Aneta Rupniewska, Krzysztof Radwański ; ExpressMap. - 1:500 000. - [Warszawa] : ExpressMap, cop. 2011. - 1 mapa : dwustronny, kolor., laminowany ; ark. 47x101 cm, złoż. 24x12 cm.

Tyt. panelowy. Rzeźba terenu: cieniowanie, punkty wysokości. Panel: comfort! map. - Indeks miejscowości. - Tyt. ang., treść mapy niem., legenda także pol., czes., fr., wł.

ISBN 978-83-7546-350-7

1. Austria - geografia 2. Drogi - Austria 3. Mapy drogowe

912(4)(084.3)

b27771131

39/2012

### Barcelona. 1:16 000

Barcelona : city map 1:16 000 / map Karolina Zakrzewska [et al.] ; ed. Wojciech Kowalski, Jan Ufnal, Monika Jaczewska ; ExpressMap. - 1:16 000. - [Warszawa] : ExpressMap, cop. 2011. - 1 mapa : kolor. ; 68x98 cm, w okł. 24x13 cm.

Tyt. okł. Rzeźba terenu: poziomice, cieniowanie, punkty wysokości. Orientacja mapy NW. Mapy poboczne: Catalonia, 1:900 000, 34x37 cm; Centre [Barcelona], 1:8 000, 34x25 cm. Verso: schemat linii metra. Panel: premium! map. - Indeks ulic. - Tyt. ang., treść mapy katal., legenda ang., niem., fr., pol., wł., hisz.

ISBN 978-83-7546-371-2

1. Barcelona (Hiszpania) - 21 w. 2. Plany miast

912(4)(084.3)

b27780776

40/2012

### Barcelona. 1:16 000

Barcelona : city map 1:16 000 / map Karolina Zakrzewska [et al.] ; ed. Wojciech Kowalski, Jan Ufnal, Monika Jaczewska ; ExpressMap. - 1:16 000. - [Warszawa] : ExpressMap, cop. 2011. - 1 mapa : kolor. ; 68x98 cm, złoż. 23x13 cm.

Tyt. panelowy. Rzeźba terenu: poziomice, cieniowanie, punkty wysokości. Orientacja mapy NW. Mapy poboczne: Catalonia, 1:900 000, 34x37 cm; Centre [Barcelona], 1:8 000, 34x25 cm. Verso i tylny panel: schemat linii metra. Panel: see you! in. - Indeks ulic. - Tyt. ang., treść mapy katal., legenda ang., niem., fr., pol., wł., hisz.

ISBN 978-83-7546-370-5



1. Barcelona (Hiszpania) - 21 w. 2. Plany miast  
912(4)(084.3)  
b27780090

41/2012

**Barcelona. 1:17 500**

Barcelona : city street map 1:17 500 / map Adam Zakrzewski [et al.] ; ed. Wojciech Kowalski, Jan Ufnal ; ExpressMap. - 1:17 500. - [Warszawa] : ExpressMap, cop. 2010. - 1 mapa : dwustronny, kolor., laminowany ; ark. 49x101 cm, złoż. 25x12 cm.

Tyt. panelowy. Rzeźba terenu: poziomice, cieniowanie, punkty wysokości. Orientacja mapy NW. Mapy poboczne: [Okolice Barcelony, ca 1:1 000 000], 12x11 cm; Centre [Barcelona], 1:10 000, 24x23 cm. Recto i tylny panel: schemat linii metra, kolei miejskiej i linii tramwajowych. Panel: comfort! map. - Indeks ulic. - Tyt. ang., treść mapy katal., legenda ang., hisz., niem., pol., fr., wł.

ISBN 978-83-7546-218-0

1. Barcelona (Hiszpania) - 21 w. 2. Plany miast  
912(4)(084.3)  
b2781449x

42/2012

**Barcelona. 1:20 000**

Barcelona : Mini-Reiseführer / ExpressMap. - 1:20 000. - [Warszawa] : ExpressMap, cop. 2012. - 1 mapa : kolor., laminowany ; 45x68 cm, złoż. 22x10 cm.

Tyt. panelowy. Rzeźba terenu: poziomice, cieniowanie, punkty wysokości. Mapa poboczna: Centre-ville = Zentrum, 1:10 000, 22x20 cm. Verso: inform. turyst. z fot. Panel: comfort! map & guide. Tylny panel: schemat linii metra. - Indeks ulic. - Tekst niem., treść mapy katal., legenda fr., niem.

ISBN 978-83-7546-145-9

1. Barcelona (Hiszpania) - 21 w. 2. Plany miast  
912(4)(084.3)  
b27910386

43/2012

**Barcelona. 1:20 000**

Barcelona : miniguide / map Adam Zakrzewski, Zuzanna Stawarz, Michał Zielkiewicz ; map ed. Aneta Rupniewska, Wojciech Kowalski ; managing ed. Katarzyna Marcinkowska ; ed. Anna Młynowska ; eng. text Renata Kurek ; ExpressMap. - 1:20 000. - [Warszawa] : ExpressMap, cop. 2011. - 1 mapa : kolor., laminowany ; 45x68 cm, złoż. 22x10 cm.

Tyt. panelowy. Rzeźba terenu: poziomice, cieniowanie, punkty wysokości. Mapa poboczna: Centre, 1:10 000, 22x20 cm. Verso: inform. turyst. z fot. Panel: comfort! map & guide. Tylny panel: schemat linii metra. - Indeks ulic. - Tekst ang., treść mapy katal., legenda ang., pol.

ISBN 978-83-7546-130-5

1. Barcelona (Hiszpania) - 21 w. 2. Plany miast  
912(4)(084.3)  
b27907818

44/2012

**Barcelona. 1:20 000**

Barcelona : miniprzewodnik / oprac. kartogr. Adam Zakrzewski, Zuzanna Stawarz, Michał Zielkiewicz ; oprac. wydaw. mapy Aneta Rupniewska, Wojciech Kowalski ; red. prowadzący Katarzyna Marcinkowska ; red. Anna Młynowska ; ExpressMap Polska. - 1:20 000. - Warszawa : ExpressMap Polska, 2011. - 1 mapa : kolor., laminowany ; 45x68 cm, złoż. 22x10 cm.

Tyt. panelowy. Rzeźba terenu: poziomice, cieniowanie, punkty wysokości. Mapa poboczna: Centre, 1:10 000, 22x20 cm. Verso: inform. turyst. z fot. Panel: comfort! map & guide. Tylny panel: schemat linii metra. - Indeks ulic. - Tekst pol., treść mapy katal., legenda ang., pol.

ISBN 978-83-7546-227-2

1. Barcelona (Hiszpania) - 21 w. 2. Plany miast  
912(4)(084.3)  
b27902080

45/2012

**Barcelona. 1:20 000**

Barcelona : pocket map 1:20 000 / ExpressMap. - 1:20 000. - [Warszawa] : ExpressMap, cop. 2012. - 1 mapa : dwustronny, kolor., laminowany ; ark. 33x68 cm, złoż. 17x10 cm.

Tyt. panelowy. Rzeźba terenu: poziomice, cieniowanie, punkty wysokości. Mapa poboczna: Centre [Barcelona], 1:11 000, 16x19 cm. Recto i tylny panel: schemat linii metra, kolei miejskiej i linii tramwajowych. Panel: comfort! map. - Indeks ulic. - Tyt. ang., treść mapy katal., legenda ang., hisz., pol., fr.

ISBN 978-83-7546-263-0

1. Barcelona (Hiszpania) - 21 w. 2. Plany miast  
912(4)(084.3)  
b27815067

46/2012

**Barcelona. 1:20 000**

Barcelone : miniguide / ExpressMap. - 1:20 000. - [Warszawa] : ExpressMap, cop. 2012. - 1 mapa : kolor., laminowany ; 45x68 cm, złoż. 22x10 cm.

Tyt. panelowy. Rzeźba terenu: poziomice, cieniowanie, punkty wysokości. Mapa poboczna: Centre-ville = Zentrum, 1:10 000, 22x20 cm. Verso: inform. turyst. z fot. Panel: comfort! map & guide. Tylny panel: schemat linii metra. - Indeks ulic. - Tekst fr., treść mapy katal., legenda fr., niem.

ISBN 978-83-7546-119-0

1. Barcelona (Hiszpania) - 21 w. 2. Plany miast  
912(4)(084.3)  
b27902055

47/2012

**Belgia. 1:500 000**

Benelux : Belgique, Pays-Bas, Luxembourg : carte routière 1:500 000 / ExpressMap. - 1:500 000. - Warszawa : ExpressMap, cop. 2012. - 1 mapa : dwustronny, kolor., laminowany ; ark. 48x68 cm, złoż. 24x12 cm.

Tyt. panelowy. Rzeźba terenu: cieniowanie, punkty wysokości. Tylny panel: schemat zasięgu mapy. Panel: comfort! map. - Indeks miejscowości.  
- Tyt. fr., treść mapy gł. fr., niderlandzki, legenda ang., niem., fr., pol., ros., niderlandzki.

ISBN 978-83-7546-510-5

1. Belgia - geografia 2. Holandia - geografia 3. Luksemburg - geografia 4. Drogi - Belgia 5. Drogi - Holandia 6. Drogi - Luksemburg  
7. Mapy drogowe  
912(4)(084.3)  
b27771349 48/2012

### **Belgia.** 1:500 000

Benelux : Belgium, Netherlands, Luxembourg : road map 1:500 000 / ExpressMap. - 1:500 000. - Warszawa : ExpressMap, cop. 2012. - 1 mapa : dwustronny, kolor., laminowany ; ark. 48x68 cm, złoż. 24x12 cm.

Tyt. panelowy. Rzeźba terenu: cieniowanie, punkty wysokości. Tylny panel: schemat zasięgu mapy. Panel: comfort! map. - Indeks miejscowości.  
- Tyt. ang., treść mapy gł. fr., niderlandzki, legenda ang., niem., fr., pol., ros., niderlandzki.

ISBN 978-83-7546-372-9

1. Belgia - geografia 2. Holandia - geografia 3. Luksemburg - geografia 4. Drogi - Belgia 5. Drogi - Holandia 6. Drogi - Luksemburg  
7. Mapy drogowe  
912(4)(084.3)  
b27771301 49/2012

### **Berlin.** 1:15 000

Berlin : city street map 1:15 000 / ExpressMap. - 1:15 000. - [Warszawa] : ExpressMap, cop. 2012. - 1 mapa : dwustronny, kolor., laminowany ; ark. 49x101 cm, złoż. 25x12 cm.

Tyt. panelowy. Rzeźba terenu: punkty wysokości. Mapy poboczne: Wannsee, 1:20 000, 20x23 cm; Spandau, 1:15 000, 12x11 cm. Recto: schemat zasięgu planu. Verso i tylny panel: schemat linii metra. Panel: comfort! map. - Indeks ulic. - Tyt. ang., treść mapy niem., legenda także ang., niem., pol., fr.

ISBN 978-83-7546-068-1

1. Berlin (Niemcy) - 21 w. 2. Plany miast

912(4)(084.3)

b27777091 50/2012

### **Berlin.** 1:15 000

Berlin : plan de ville 1:15 000 / ExpressMap. - 1:15 000. - [Warszawa] : ExpressMap, cop. 2012. - 1 mapa : dwustronny, kolor., laminowany ; ark. 49x101 cm, złoż. 25x12 cm.

Tyt. panelowy. Rzeźba terenu: punkty wysokości. Mapy poboczne: Wannsee, 1:20 000, 20x23 cm; Spandau, 1:15 000, 12x11 cm. Recto: schemat zasięgu planu. Verso i tylny panel: schemat linii metra. Panel: comfort! map. - Indeks ulic. - Tyt. fr., treść mapy niem., legenda ang., niem., fr., pol.

ISBN 978-83-7546-462-7

1. Berlin (Niemcy) - 21 w. 2. Plany miast

912(4)(084.3)

b27777583 51/2012

### **Berlin.** 1:15 000

Berlin : Stadtplan 1:15 000 / ExpressMap. - 1:15 000. - [Warszawa] : ExpressMap, cop. 2012. - 1 mapa : dwustronny, kolor., laminowany ; ark. 49x101 cm, złoż. 25x12 cm.

Tyt. panelowy. Rzeźba terenu: punkty wysokości. Mapy poboczne: Wannsee, 1:20 000, 20x23 cm; Spandau, 1:15 000, 12x11 cm. Recto: schemat zasięgu planu. Verso i tylny panel: schemat linii metra. Panel: comfort! map. - Indeks ulic. - Tyt. i treść mapy niem., legenda także ang., pol., fr.

ISBN 978-83-7546-513-6

1. Berlin (Niemcy) - 21 w. 2. Plany miast

912(4)(084.3)

b27776815 52/2012

### **Berlin.** 1:16 500

Berlin : city map 1:16 500 / map Michał Kaczanowski [et al.] ; ed. Monika Jczewska, Wojciech Kowalski ; ExpressMap. - 1:16 500. - [Warszawa] : EkspresMap, cop. 2010. - 1 mapa : dwustronny, kolor. ; ark. 67x97 cm, w okł. 24x13 cm.

Tyt. okł. Rzeźba terenu: punkty wysokości. Recto: schemat zasięgu planu. Verso: schemat linii metra. Okł.: premium! map. - Indeks ulic. - Tyt. ang., treść mapy niem., legenda ang., niem., fr., pol., hisz., wł., czes., węg.

ISBN 978-83-7546-184-8

1. Berlin (Niemcy) - 21 w. 2. Plany miast

912(4)(084.3)

b27775781 53/2012

### **Berlin.** 1:16 500

Berlin : city map 1:16 500 / map Michał Kaczanowski [et al.] ; ed. Monika Jczewska, Wojciech Kowalski ; ExpressMap. - 1:16 500. - [Warszawa] : EkspresMap, cop. 2010. - 1 mapa : dwustronny, kolor. ; ark. 67x97 cm, złoż. 23x13 cm.

Tyt. panelowy. Rzeźba terenu: punkty wysokości. Recto: schemat zasięgu planu. Verso: schemat linii metra. Panel: see you! in. - Indeks ulic.  
- Tyt. ang., treść mapy niem., legenda ang., niem., fr., pol., hisz., wł., czes., węg.

ISBN 978-83-7546-183-1

1. Berlin (Niemcy) - 21 w. 2. Plany miast

912(4)(084.3)

b27774466 54/2012

### **Berlin.** 1:20 000

Berlin : Karte im Taschenformat 1:20 000 / ExpressMap. - 1:20 000. - [Warszawa] : ExpressMap, cop. 2011. - 1 mapa : dwustronny, kolor., laminowany ; 33x68 cm, złoż. 17x10 cm.

Tyt. panelowy. Rzeźba terenu: punkty wysokości. Verso: schemat linii metra. Panel: Comfort! map. - Indeks ulic. - Tyt. i treść mapy niem., legenda także ang., fr., pol.

ISBN 978-83-7546-048-3

1. Berlin (Niemcy) - 21 w. 2. Plany miast

912(4)(084.3)

b27784447

55/2012

**Berlin.** 1:20 000

Berlin : Mini-Reiseführer / ExpressMap. - 1:20 000. - [Warszawa] : ExpressMap, cop. 2012. - 1 mapa : kolor., laminowany ; 45x68 cm, złoż. 22x10 cm.

Tyt. panelowy. Rzeźba terenu: punkty wysokości. Mapa poboczna: Spandau, [ca 1:20 000], 11x10 cm. Recto: schemat zasięgu planu. Verso: inform. turyst. z fot. Panel: comfort! map & guide. Tylne panel: schemat linii metra. - Tekst i treść mapy niem., legenda także fr.

ISBN 978-83-7546-169-5

1. Berlin (Niemcy) - 21 w. 2. Plany miast

912(4)(084.3)

b2778082x

56/2012

**Berlin.** 1:20 000

Berlin : miniguide / managing ed. Katarzyna Marcinkowska ; ed. Urszula Augustyniak ; map Michał Kaczanowski [et al.] ; map editing Michał Zielkiewicz, Wojciech Kowalski ; eng. text Joanna Moczyńska ; ExpressMap. - 1:20 000. - [Warszawa] : ExpressMap, cop. 2011. - 1 mapa : kolor., laminowany ; 45x68 cm, złoż. 22x10 cm.

Tyt. panelowy. Rzeźba terenu: punkty wysokości. Mapa poboczna: Spandau, [ca 1:20 000], 11x10 cm. Recto: schemat zasięgu planu. Verso: inform. turyst. z fot. Panel: Comfort! map & guide. Tylne panel: schemat linii metra. - Tekst ang., treść mapy niem., legenda ang., pol.

ISBN 978-83-7546-131-2

1. Berlin (Niemcy) - 21 w. 2. Plany miast

912(4)(084.3)

b27783881

57/2012

**Berlin.** 1:20 000

Berlin : miniguide / ExpressMap. - 1:20 000. - [Warszawa] : ExpressMap, cop. 2012. - 1 mapa : kolor., laminowany ; 45x68 cm, złoż. 22x10 cm.

Tyt. panelowy. Rzeźba terenu: punkty wysokości. Mapa poboczna: Spandau, [ca 1:20 000], 11x10 cm. Recto: schemat zasięgu planu. Verso: inform. turyst. z fot. Panel: comfort! map & guide. Tylne panel: schemat linii metra. - Tekst fr., treść mapy niem., legenda fr., niem.

ISBN 978-83-7546-120-6

1. Berlin (Niemcy) - 21 w. 2. Plany miast

912(4)(084.3)

b27780314

58/2012

**Berlin.** 1:20 000

Berlin : miniprzewodnik / red. prowadzący Katarzyna Marcinkowska ; red. Urszula Augustyniak ; oprac. kartogr. Michał Kaczanowski [et al.] ; red. mapy Wojciech Kowalski ; red. wyd. mapy Adrian Bajer ; ExpressMap Polska. - 1:20 000. - Warszawa : ExpressMap Polska, cop. 2012. - 1 mapa : kolor., laminowany ; 45x68 cm, złoż. 22x10 cm.

Tyt. panelowy. Rzeźba terenu: punkty wysokości. Mapa poboczna: Spandau, [ca 1:20 000], 11x10 cm. Recto: schemat zasięgu planu. Verso: inform. turyst. z fot. Panel: comfort! map & guide. Tylne panel: schemat linii metra. - Tekst pol., treść mapy niem., legenda ang., pol.

ISBN 978-83-7546-228-9

1. Berlin (Niemcy) - 21 w. 2. Plany miast

912(4)(084.3)

b27778344

59/2012

**Berlin.** 1:20 000

Berlin : pocket map 1:20 000 / ExpressMap. - 1:20 000. - [Warszawa] : ExpressMap, cop. 2012. - 1 mapa : dwustronny, kolor., laminowany ; 33x68 cm, złoż. 17x10 cm.

Tyt. panelowy. Rzeźba terenu: punkty wysokości. Verso: schemat linii metra. Panel: Comfort! map. - Indeks ulic. - Tyt. ang., treść mapy niem., legenda ang., fr., niem., pol.

ISBN 978-83-7546-036-0

1. Berlin (Niemcy) - 21 w. 2. Plany miast

912(4)(084.3)

b27784964

60/2012

**Białoruś.** 1:750 000

Białoruś : mapa samochodowa 1:750 000 / Jāņa sēta Map Publishers. - 1:750 000. - Warszawa : ExpressMap Polska, [2012]. - 1 mapa : kolor. ; 70x92 cm, w okł. 24x13 cm.

Tyt. okł. Rzeźba terenu: punkty wysokości. Panel: premium! map. - Indeks miejscowości. - Tyt. pol., treść mapy białorus., legenda wielojęz.

ISBN 978-83-7546-505-1

1. Białoruś - geografia 2. Drogi - Białoruś 3. Mapy drogowe

912(4)(084.3)

b27777819

61/2012

**Bielica (okolice).** 1:100 000

Bielica Pas 34 Słup 40 / oprac. red. i graf. Centrum Kartografii. - Skala 1:100 000 ; odwz. quasi-stereograficzne WIG (E 24°50'00"-E 25°20'00"/N 53°45'00"-N 53°30'00"). - Warszawa : Centrum Kartografii, 2012. - 1 mapa : kolor. ; 30x35 cm, ark. 45x65 cm, złoż. 23x13 cm.

(Mapa taktyczna 1:100 000, reedycja).



Tyt. panelowy. Rzeźba terenu: poziomice, punkty wysokości. Na dolnym marginesie: objaśnienia znaków, podział administracyjny, tekst. Tylny panel: Położenie ark. reedycji map WIG 1:100 000 na mapie 1:300 000. - Reedycja, oryg.: Warszawa : Wojskowy Instytut Geograficzny, 1929. (Mapa taktyczna Polski 1:100 000).

ISBN 978-83-87771-70-6

1. Bielica (Białoruś, obw. Grodno ; okręg) - geografia - 1918-1939 r. 2. Mapy topograficzne

912(4)(084.3)

b27741588

62/2012

### **Bruksela. 1:11 000**

Brussels : city street map 1:11 000 / map Tomasz Dusza, Wojciech Stałęga ; ed. Jan Ufnal ; ExpressMap. - 1:11 000. - [Warszawa] : ExpressMap, cop. 2010. - 1 mapa : dwustronny, kolor., laminowany ; ark. 47x68 cm, złoż. 24x12 cm.

Tyt. panelowy. Verso: schemat linii metra. Panel: comfort! map. - Indeks ulic. - Tyt. ang., treść mapy fr, legenda ang., fr, pol., niem.

ISBN 978-83-7546-064-3

1. Bruksela (Belgia) - 21 w. 2. Plany miast

912(4)(084.3)

b27904672

63/2012

### **Bruksela. 1:13 000**

Bruksela : miniprzewodnik / oprac. kartogr. Tomasz Dusza, Wojciech Stałęga ; oprac. wydaw. mapy Andrzej Turzyniecki, Wojciech Kowalski ; red. prowadzący Katarzyna Marcinkowska ; red. Anna Młynowska ; ExpressMap Polska. - 1:13 000. - Warszawa : ExpressMap Polska, 2011. - 1 mapa : kolor., laminowany ; 45x58 cm, ark. 45x68 cm, złoż. 22x10 cm.

Tyt. panelowy. Mapa poboczna: Laeken, 1:13 000, 13x18 cm. Recto: schemat zasięgu mapy. Verso: inform. turyst. z fot. Panel: comfort! map & guide. Tylny panel: schemat linii metra. - Indeks ulic. - Tekst pol., treść mapy fr, legenda także ang.

ISBN 978-83-7546-092-6

1. Bruksela (Belgia) - 21 w. 2. Plany miast

912(4)(084.3)

b27907545

64/2012

### **Bruksela. 1:13 000**

Brüssel : Mini-Reiseführer / ExpressMap. - 1:13 000. - [Warszawa] : ExpressMap, cop. 2012. - 1 mapa : kolor., laminowany ; 45x58 cm, ark. 45x68 cm, złoż. 22x10 cm.

Tyt. panelowy. Mapa poboczna: Laeken, 1:13 000, 13x18 cm. Recto: schemat zasięgu mapy. Verso: inform. turyst. z fot. Panel: comfort! map & guide. Tylny panel: schemat linii metra. - Indeks ulic. - Tekst niem., treść mapy fr, legenda fr, niem.

ISBN 978-83-7546-481-8

1. Bruksela (Belgia) - 21 w. 2. Plany miast

912(4)(084.3)

b27907867

65/2012

### **Bruksela. 1:13 000**

Brussels : city street map 1:13 000 / map Tomasz Dusza, Wojciech Stałęga ; ed. Wojciech Kowalski, Jan Ufnal ; ExpressMap. - 1:13 000. - [Warszawa] : ExpressMap, cop. 2010. - 1 mapa : dwustronny, kolor., laminowany ; ark. 33x68 cm, złoż. 17x10 cm.

Tyt. panelowy. Panel: comfort! map. Tylny panel: schemat linii metra. - Indeks ulic. - Tyt. ang., treść mapy fr, legenda pol., ang., niem., fr.

ISBN 978-83-7546-250-0

1. Bruksela (Belgia) - 21 w. 2. Plany miast

912(4)(084.3)

b27907466

66/2012

### **Bruksela. 1:13 000**

Brussels : miniguide / map Tomasz Dusza, Wojciech Stałęga ; map ed. Andrzej Turzyniecki, Wojciech Kowalski ; managing ed. Katarzyna Marcinkowska ; ed. Anna Młynowska ; ExpressMap. - 1:13 000. - [Warszawa] : ExpressMap, cop. 2011. - 1 mapa : kolor., laminowany ; 45x58 cm, ark. 45x68 cm, złoż. 22x10 cm.

Tyt. panelowy. Mapa poboczna: Laeken, 1:13 000, 13x18 cm. Recto: schemat zasięgu mapy. Verso: inform. turyst. z fot. Panel: comfort! map & guide. Tylny panel: schemat linii metra. - Indeks ulic. - Tekst ang., treść mapy fr, legenda ang., pol.

ISBN 978-83-7546-132-9

1. Bruksela (Belgia) - 21 w. 2. Plany miast

912(4)(084.3)

b27908562

67/2012

### **Bruksela. 1:13 000**

Bruxelles : miniguide / ExpressMap. - 1:13 000. - [Warszawa] : ExpressMap, cop. 2012. - 1 mapa : kolor., laminowany ; 45x58 cm, ark. 45x68 cm, złoż. 22x10 cm.

Tyt. panelowy. Mapa poboczna: Laeken, 1:13 000, 13x18 cm. Recto: schemat zasięgu mapy. Verso: inform. turyst. z fot. Panel: comfort! map & guide. Tylny panel: schemat linii metra. - Indeks ulic. - Tekst i treść mapy fr, legenda fr, niem.

ISBN 978-83-7546-124-4

1. Bruksela (Belgia) - 21 w. 2. Plany miast

912(4)(084.3)

b27909050

68/2012

### **Budapeszt. 1:13 000**

Budapest : city street map 1:13 000 / map Adam Zakrzewski [et al.] ; ed. Adrian Bajer, Aneta Rupniewska, Wojciech Kowalski ; ExpressMap. - 1:13 000. - [Warszawa] : ExpressMap, cop. 2011. - 1 mapa : dwustronny, kolor., laminowany ; ark. 49x101 cm, złoż. 24x11 cm.

Tyt. panelowy. Rzeźba terenu: poziomice, cieniowanie, punkty wysokości. Mapy poboczne: [Budapeszt] Centre, 1:10 000, 23x33 cm; Buda Hills, 1:35 000, 23x22 cm; Budatétény, 1:35 000, 14x11 cm; [Schemat metra i kolejki HÉV], 23x11 cm. W lewym dolnym rogu mapy schemat zasięgu ark. Panel: comfort! map. Tylny panel: [Okolice Budapesztu], 1:500 000, 10x11 cm; schemat metra i kolejki HÉV, 10x11 cm. - Indeks ulic.

- Tyt. i tekst ang., treść mapy węg., legenda ang., pol., niem., czes., fr., węg.

ISBN 978-83-7546-219-7

1. Budapeszt (Węgry) - 21 w. 2. Plany miast

912(4)(084.3)

b27806807

69/2012

### **Budapeszt. 1:15 000**

Budapest : miniguide / menaging ed. Katarzyna Marcinkowska ; map Karolina Zakrzewska, Katarzyna Citko, Sylwia Włodek ; map ed. Adrian Bajer, Wojciech Kowalski ; ed. Anna Młynowska ; ExpressMap. - 1:15 000. - [Warszawa] : ExpressMap, cop. 2011. - 1 mapa : kolor, laminowany ; 45x49 cm, ark. 45x68 cm, złoż. 22x10 cm.

Tyt. panelowy. Rzeźba terenu: poziomice, cieniowanie, punkty wysokości. Mapa poboczna: Budai-hegység, 1:40 000, 17x19 cm. W lewym dolnym rogu mapy schemat zasięgu ark. Panel: comfort! map & guide. Tylny panel: schemat metra i kolejki HÉV. Verso: inform. turyst. z fot. - Indeks ulic. - Tekst ang., treść mapy węg., legenda ang., pol.

ISBN 978-83-7546-133-6

1. Budapeszt (Węgry) - 21 w. 2. Plany miast

912(4)(084.3)

b27786225

70/2012

### **Budapeszt. 1:15 000**

Budapest : pocket map 1:15 000 / ExpressMap. - 1:15 000. - [Warszawa] : ExpressMap, cop. 2011. - 1 mapa : dwustronny, kolor, laminowany ; ark. 33x68 cm, złoż. 17x10 cm.

Tyt. panelowy. Rzeźba terenu: poziomice, cieniowanie, punkty wysokości. Mapa poboczna: schemat metra i kolejki HÉV, 16x10 cm. Panel: comfort! map. Tylny panel: legenda. - Indeks ulic. - Tyt. ang., treść mapy węg., legenda ang., pol., niem., fr.

ISBN 978-83-7546-146-6

1. Budapeszt (Węgry) - 21 w. 2. Plany miast

912(4)(084.3)

b27807460

71/2012

### **Budapeszt. 1:15 000**

Budapeszt : miniprzewodnik / red. prowadzący Katarzyna Marcinkowska ; oprac. kartogr. Karolina Zakrzewska, Katarzyna Citko, Sylwia Włodek ; red. Anna Młynowska ; oprac. wydaw. map Adrian Bajer, Wojciech Kowalski ; ExpressMap Polska. - 1:15 000. - Warszawa : ExpressMap Polska, 2011. - 1 mapa : kolor, laminowany ; 45x49 cm, ark. 45x68 cm, złoż. 22x10 cm.

Tyt. panelowy. Rzeźba terenu: poziomice, cieniowanie, punkty wysokości. Mapa poboczna: Budai-hegység, 1:40 000, 17x19 cm. Panel: comfort! map & guide. Tylny panel: schemat metra i kolejki HÉV. Verso: inform. turyst. z fot. W lewym dolnym rogu mapy schemat zasięgu ark. - Indeks ulic. - Tekst pol., treść mapy węg., legenda pol., ang.

ISBN 978-83-7546-229-6

1. Budapeszt (Węgry) - 21 w. 2. Plany miast

912(4)(084.3)

b27784745

72/2012

### **Bułgaria. 1:520 000**

Bulgaria : road map 1:520 000 / ExpressMap. - 1:520 000. - [Warszawa] : ExpressMap, cop. 2012. - 1 mapa : dwustronny, kolor, laminowany ; ark. 49x101 cm, złoż. 25x12 cm.

Tyt. panelowy. Rzeźba terenu: cieniowanie, punkty wysokości. Mapy poboczne: Sofia, [ca 1:12 500], 24x22 cm; Burgas, [ca 1:12 500], 12x11 cm; Ruse, [ca 1:10 000], 12x11 cm; Plovdiv, [ca 1:9 000], 12x11 cm; Varna, [ca 1:12 500], 12x11 cm. Panel: comfort! map. Tylny panel: schemat zasięgu mapy. - Indeks miejscowości. - Tyt. ang., treść mapy bułg., legenda ang., pol., niem., ros., fr., węg.

ISBN 978-83-7546-467-2

1. Bułgaria - geografia 2. Drogi - Bułgaria 3. Mapy drogowe

912(4)(084.3)

b27780089

73/2012

### **Bułgaria. 1:520 000**

Bulgaria : mapa samochodowa 1:520 000 / red. wyd. Jan Ufnal ; ExpressMap Polska. - 1:520 000. - Warszawa : ExpressMap Polska, 2012. - 1 mapa : dwustronny, kolor, laminowany ; ark. 49x101 cm, złoż. 25x12 cm.

Tyt. panelowy. Rzeźba terenu: cieniowanie, punkty wysokości. Mapy poboczne: Sofia, [ca 1:12 500], 24x22 cm; Burgas, [ca 1:12 500], 12x11 cm; Ruse, [ca 1:10 000], 12x11 cm; Plovdiv, [ca 1:9 000], 12x11 cm; Varna, [ca 1:12 500], 12x11 cm. Panel: comfort! map. Tylny panel: schemat zasięgu mapy. - Indeks miejscowości. - Tyt. pol., treść mapy bułg., legenda ang., niem., fr., pol., ros., węg.

ISBN 978-83-7546-355-2

1. Bułgaria - geografia 2. Drogi - Bułgaria 3. Mapy drogowe

912(4)(084.3)

b27778708

74/2012

### **Chorwacja. 1:310 000, 1:810 000**

Chorwacja : mapa samochodowa 1:310 000 / Demart. - 1:310 000. 1:810 000. - Warszawa : Agora, 2012. - 2 mapy na 1 ark. : dwustronny, kolor. ; ark. 68x98 cm, złoż. 23x13 cm.

(Seria Map Samochodowych z "Gazetą Wyborczą").

Tyt. panelowy. Orientacja mapy NE. Wykorzystano materiały kartogr.: Kartographie Huber. Rzeźba terenu: cieniowanie, punkty wysokości. Mapa poboczna: Odległości między wybranymi miastami w Chorwacji, [ca 1:5 500 000], 11x11 cm. Verso: inform. dla kierowców. Dodatek do Gazety Wyborczej. - Indeks miejscowości. - Tekst pol., treść mapy chorw., wybrane nazwy równol. pol., legenda pol., ang.

ISBN 978-83-268-0790-9

1. Chorwacja - geografia 2. Drogi - Chorwacja 3. Mapy drogowe  
912(4)(084.3)  
b27546767

75/2012

### **Chorwacja. 1:650 000**

Chorwacja, Słowenia, Bośnia i Hercegowina, Serbia, Czarnogóra, Kosowo, Macedonia : mapa samochodowa 1:650 000 / ExpressMap Polska. - 1:650 000. - Warszawa : ExpressMap Polska, [2012]. - 1 mapa : kolor ; 96x132 cm, w okł. 25x12 cm.

Tyt. okł. Rzeźba terenu: cieniowanie, punkty wysokości. W zasięgu mapy znajdują się następujące państwa: Chorwacja, Słowenia, Bośnia i Hercegowina, Serbia, Czarnogóra, Kosowo, Macedonia. Panel: premium! map. - Indeks miejscowości. - Tyt. pol., treść mapy chorw., słoweń., bośn., serb., maced., legenda ang., niem., fr., pol., węg., czes.

ISBN 978-83-7546-318-7

1. Chorwacja - geografia 2. Słowenia - geografia 3. Bośnia i Hercegowina - geografia 4. Serbia - geografia 5. Czarnogóra - geografia  
6. Kosowo - geografia 7. Macedonia - geografia 8. Drogi - Chorwacja 9. Drogi - Czarnogóra 10. Drogi - Bośnia i Hercegowina 11. Drogi - Kosowo 12. Drogi - Macedonia 13. Drogi - Serbia 14. Drogi - Słowenia 15. Mapy drogowe

912(4)(084.3)

b27958097

76/2012

### **Chorwacja. 1:650 000**

Chorwacja, Słowenia, Bośnia i Hercegowina, Serbia, Czarnogóra, Kosowo, Macedonia : mapa samochodowa 1:650 000 / ExpressMap Polska. - 1:650 000. - Warszawa : ExpressMap Polska, 2012. - 1 mapa : kolor ; 96x132 cm, złoż. 24x12 cm.

Tyt. panelowy. Rzeźba terenu: cieniowanie, punkty wysokości. W zasięgu mapy znajdują się następujące państwa: Chorwacja, Słowenia, Bośnia i Hercegowina, Serbia, Czarnogóra, Kosowo, Macedonia. Panel: see you! in. Tylny panel: schemat zasięgu mapy. - Indeks miejscowości. - Tyt. pol., treść mapy chorw., słoweń., bośn., serb., maced., legenda ang., niem., fr., pol., węg., czes.

ISBN 978-83-7546-317-0

1. Chorwacja - geografia 2. Słowenia - geografia 3. Bośnia i Hercegowina - geografia 4. Serbia - geografia 5. Czarnogóra - geografia  
6. Kosowo - geografia 7. Macedonia - geografia 8. Drogi - Chorwacja 9. Drogi - Czarnogóra 10. Drogi - Bośnia i Hercegowina 11. Drogi - Kosowo 12. Drogi - Macedonia 13. Drogi - Serbia 14. Drogi - Słowenia 15. Mapy drogowe

912(4)(084.3)

b27971508

77/2012

### **Chorwacja. 1:750 000**

Chorwacja, Słowenia, Bośnia i Hercegowina, Serbia, Czarnogóra, Kosowo, Macedonia : mapa samochodowa 1:750 000 / ExpressMap Polska. - 1:750 000. - Warszawa : ExpressMap Polska, 2012. - 1 mapa : dwustronny, kolor, laminowany ; 48x101 cm, złoż. 24x12 cm.

Tyt. panelowy. Rzeźba terenu: cieniowanie, punkty wysokości. W zasięgu mapy znajdują się następujące państwa: Chorwacja, Słowenia, Bośnia i Hercegowina, Serbia, Czarnogóra, Kosowo, Macedonia. Panel: comfort! map. - Indeks miejscowości. - Tyt. pol., treść mapy chorw., słoweń., bośn., serb., maced., legenda ang., niem., fr., pol., czes., węg.

ISBN 978-83-7546-325-5

1. Chorwacja - geografia 2. Słowenia - geografia 3. Bośnia i Hercegowina - geografia 4. Serbia - geografia 5. Czarnogóra - geografia  
6. Kosowo - geografia 7. Macedonia - geografia 8. Drogi - Chorwacja 9. Drogi - Czarnogóra 10. Drogi - Bośnia i Hercegowina 11. Drogi - Kosowo 12. Drogi - Macedonia 13. Drogi - Serbia 14. Drogi - Słowenia 15. Mapy drogowe

912(4)(084.3)

b27972306

78/2012

### **Chorwacja. 1:750 000**

Croatia, Slovenia, Bosnia and Herzegovina, Serbia, Montenegro, Kosovo, Macedonia : road map 1:750 000 / ExpressMap. - 1:750 000. - Warszawa : ExpressMap, cop. 2012. - 1 mapa : dwustronny, kolor, laminowany ; 48x101 cm, złoż. 24x12 cm.

Tyt. panelowy. Rzeźba terenu: cieniowanie, punkty wysokości. W zasięgu mapy znajdują się następujące państwa: Chorwacja, Słowenia, Bośnia i Hercegowina, Serbia, Czarnogóra, Kosowo, Macedonia. Panel: comfort! map. - Indeks miejscowości. - Tyt. ang., treść mapy chorw., słoweń., bośn., serb., maced., legenda ang., niem., fr., pol., czes., węg.

ISBN 978-83-7546-251-7

1. Chorwacja - geografia 2. Słowenia - geografia 3. Bośnia i Hercegowina - geografia 4. Serbia - geografia 5. Czarnogóra - geografia  
6. Kosowo - geografia 7. Macedonia - geografia 8. Drogi - Chorwacja 9. Drogi - Czarnogóra 10. Drogi - Bośnia i Hercegowina 11. Drogi - Kosowo 12. Drogi - Macedonia 13. Drogi - Serbia 14. Drogi - Słowenia 15. Mapy drogowe

912(4)(084.3)

b27972537

79/2012

### **Czechy. 1:350 000**

Czechy : mapa samochodowa 1:350 000 / Demart. - 1:350 000. - Warszawa : Agora, 2012. - 1 mapa : dwustronny, kolor ; ark. 98x68 cm, złoż. 23x13 cm.

(Seria Map Samochodowych z "Gazetą Wyborczą").

Tyt. panelowy. Wykorzystano materiały kartogr. Kartographie Huber. Rzeźba terenu: cieniowanie, punkty wysokości. Verso: schemat odległości między wybranymi miastami w Czechach, inform. dla kierowców. Dodatek do Gazety Wyborczej. - Indeks miejscowości. - Tekst pol., treść mapy czes., wybrane nazwy równol. pol., legenda pol., ang.

ISBN 978-83-268-0792-3

1. Czechy - geografia 2. Drogi - Czechy 3. Mapy drogowe

912(4)(084.3)

b27909785

80/2012

### **Czechy. 1:500 000**

Czechy : mapa samochodowa : skala 1:500 000 / zespół aut. Daniel Jończy, Rafał Fronia, Piotr Pietrzak ; Plan. - Wyd. 5. - Skala 1:500 000. - Jelenia Góra : Wydawnictwo Turystyczne Plan, 2012. - 1 mapa : kolor ; 56x96 cm, ark. 68x96 cm, złoż. 24x12 cm.

(Galileos).

Tyt. panelowy. Rzeźba terenu: punkty wysokości. Verso: tabela odległości drogowych. Mapa poboczna: Praga - mapa przejazdu, 1:75 000, 20x26 cm, Praga - schemat metra, 12x24 cm. - Indeks miejscowości. - Tekst pol., treść mapy czes., legenda także niem.

ISBN 978-83-62917-70-9

1. Czechy - geografia 2. Drogi - Czechy 3. Mapy drogowe

912(4)(084.3)

b27361998

81/2012

### **Czechy. 1:600 000**

Czech Republic, Slovakia : road map 1:600 000 / ed. Aneta Rupniewska, Dominika Kalińska ; ExpressMap. - 1:600 000. - Warszawa : ExpressMap, 2011. - 1 mapa : dwustronny, kolor., laminowany ; ark. 48x101 cm, złoż. 24x12 cm.

Tyt. panelowy. Rzeźba terenu: cieniowanie, punkty wysokości. Panel: comfort! map. - Indeks miejscowości. - Tyt. ang., treść mapy czes., słowac., legenda także pol., ang., niem., fr.

ISBN 978-83-7546-109-1

1. Czechy - geografia 2. Słowacja - geografia 3. Drogi - Czechy 4. Drogi - Słowacja 5. Mapy drogowe

912(4)(084.3)

b27767607

82/2012

### **Czechy. 1:600 000**

Czechy i Słowacja : mapa samochodowa 1:600 000 / red. wyd. Monika Jaczewska ; ExpressMap Polska. - 1:600 000. - Warszawa : ExpressMap Polska, 2011. - 1 mapa : dwustronny, kolor., laminowany ; ark. 48x101 cm, złoż. 24x12 cm.

Tyt. panelowy. Rzeźba terenu: cieniowanie, punkty wysokości. Panel: comfort! map. - Indeks miejscowości. - Treść mapy czes., słowac., legenda także pol., ang., niem., fr.

ISBN 978-83-60120-16-3

1. Czechy - geografia 2. Słowacja - geografia 3. Drogi - Czechy 4. Drogi - Słowacja 5. Mapy drogowe

912(4)(084.3)

b27765623

83/2012

### **Czechy Północne. 1:200 000**

Czechy Północne : mapa atrakcji turystycznych : skala 1:200 000 / oprac. Plan ; red. Rafał Fronia, Marcin Papaj, Daniel Jończy ; tekst Marcin Papaj. - Wyd. 4. - Skala 1:200 000. - Jelenia Góra : Wydawnictwo Turystyczne Plan, 2012. - 1 mapa : kolor. ; 68x98 cm, złoż. 24x12 cm.

(Galileos).

Tyt. panelowy. Rzeźba terenu: punkty wysokości, sygn. skał. Recto i verso: inform. turyst.-krajozn. z fot. - Tekst pol., treść mapy czes., pol., legenda także niem., ang.

ISBN 978-83-62917-89-1

1. Czechy Północne - turystyka 2. Czechy - turystyka 3. Mapy turystyczne

912(4)(084.3)

b27349949

84/2012

### **Daugavpils (okolice). 1:300 000**

Dyneburg / oprac. red. i graf. Centrum Kartografii. - 1:300 000 ; odwz. wielościenne (E 26°20'-E 28°20'/N 56°00'-N 55°00'). - Warszawa : Centrum Kartografii, 2007. - 1 mapa : kolor. ; 41x46 cm, ark. 49x69 cm, złoż. 25x14 cm.

(Mapa operacyjna 1:300 000, reedycja ; ark. 28).

Tyt. panelowy. Rzeźba terenu: poziomice, punkty wysokości. Na dolnym marginesie: objaśnienia znaków, podział administracyjny i tekst. Tylny panel: Skorowidz map operacyjnych 1:300 000. - Reedycja, oryg.: Głębokie - Dyneburg. Warszawa : Wojskowy Instytut Geograficzny, 1933. (Mapa operacyjna Polski 1:300 000 ; 28).

1. Daugavpils (Łotwa ; okręg) - geografia - 1918-1939 r. 2. Głębokie (Białoruś ; okręg) - geografia - 1918-1939 r. 3. Mapy topograficzne

912(4)(084.3)

b2774291x

85/2012

### **Dąbrowica (okolice). 1:100 000**

Dąbrowica Pas 42 słup 43 / oprac. red. i graf. Centrum Kartografii. - 1:100 000 ; odwz. guasi-stereograficzne WIG (E 44°00'00"-E 44°30'00"/N 51°45'00"-N 51°30'00"). - Warszawa : Centrum Kartografii, 2007. - 1 mapa : dwubarw. ; 30x37 cm, ark. 45x65 cm, złoż. 23x14 cm.

(Mapa taktyczna 1:100 000, reedycja).

Tyt. panelowy. Rzeźba terenu: poziomice, punkty wysokości. Na dolnym marginesie: objaśnienia znaków, podział administracyjny, tekst. Tylny panel: Położenie ark. reedycji map WIG 1:100 000 na mapie 1:300 000. Na dolnym marginesie błędny ISBN. - Reedycja, oryg.: Warszawa : Wojskowy Instytut Geograficzny, 1928. (Mapa taktyczna Polski 1:100 000).

ISBN 978-83-87771-88-1

1. Dąbrowica (Ukraina ; okręg) - geografia - 1918-1939 r. 2. Mapy topograficzne

912(4)(084.3)

b2773402x

86/2012

### **Europa. 1:800 000**

Europa : atlas samochodowy 1:800 000 / Hallwag Kümmerly+Frej AG. - 1:800 000. - Schönbühl : Hallwag Kümmerly+Frej AG ; [Warszawa] : ExpressMap, 2012. - 1 atlas (504 s. wiele liczb.) : mapy kolor. ; 29 cm + 1 mapa : dwustronny, kolor., laminowany ; 33x49 cm, złoż. 17x10 cm.

Opis wg okł. Rzeźba terenu: punkty wysokości. Zawiera także: mapę przeglądową Europy 1:4 500 000, mapę kolejowego transportu samochodów oraz połączeń promowych 1:5 000 000, 59 planów miast, 30 map tranzytowych aglomeracji. Mapa załącznikowa: Polska : mapa kieszonkowa 1:1 400 000 / oprac. kartogr. Waldemar Wieczorek [et al.]. - Panel: comfort! map. Wewnętrzna s. okł.: mapa skorowidzowa. - Indeks miejscowości. - Tyt. pol., treść map i legenda wielojęz.

ISBN 978-83-7546-332-3

1. Europa - geografia 2. Polska - geografia 3. Drogi - Europa 4. Drogi - Polska 5. Atlasy drogowe 6. Mapy drogowe  
912(4)(084.3)  
b2786957x

87/2012

### **Europa. 1:800 000**

Europa : atlas samochodowy 1:800 000 / Hallwag Kümmerly+Frey AG. - 1:800 000. - Schönbühl : Hallwag Kümmerly+Frey AG ; [Warszawa] : ExpressMap, cop. 2012. - 1 atlas (XVI, 264, 112 s.) : mapy kolor. ; 29 cm.

Opis wg okł. Rzeźba terenu: punkty wysokości. Wewnętrzna s. okł.: mapa skorowidzowa. - Indeks miejscowości. - Tyt. pol., treść map i legenda wielojęz.

ISBN 978-83-7546-333-0

1. Europa - geografia 2. Drogi - Europa 3. Atlasy drogowe

912(4)(084.3)

b27872919

88/2012

### **Europa. 1:3 400 000**

Europa : mapa samochodowa 1:3 400 000 / Demart. - 1:3 400 000. - Warszawa : Demart, [2012]. - 1 mapa : dwustronny, kolor., laminowany ; ark. 68x98 cm, złoż. 23x13 cm.

Tyt. panelowy. Na dok. data 2012/2013. Rzeźba terenu: punkty wysokości. Panel: plastik mapa. - Indeks miejscowości. - Tekst pol., legenda także ang., treść mapy wielojęz.

ISBN 978-83-7427-652-8

1. Europa - geografia 2. Drogi - Europa 3. Mapy drogowe

912(4)(084.3)

b27918646

89/2012

### **Europa. 1:4 000 000**

Europe : carte routière 1:4 000 000 / ExpressMap. - 1:4 000 000. - Warszawa : ExpressMap, cop. 2012. - 1 mapa : dwustronny, kolor., laminowany ; ark. 48x101 cm, złoż. 24x12 cm.

Tyt. panelowy. Mapy poboczne: [Półwysep Skandynawski], 1:9 000 000, 16x17 cm; [Islandia], 1:9 000 000, 6x7 cm. Panel: comfort! map. - Indeks miejscowości. - Tyt. fr., treść mapy wielojęz., legenda ang., niem., fr., pol., wł., hisz.

ISBN 978-83-7546-352-1

1. Europa - geografia 2. Drogi - Europa 3. Mapy drogowe

912(4)(084.3)

b27867444

90/2012

### **Europa. 1:4 000 000**

Europe : road map 1:4 000 000 / ExpressMap. - 1:4 000 000. - Warszawa : ExpressMap, cop. 2012. - 1 mapa : dwustronny, kolor., laminowany ; ark. 48x101 cm, złoż. 24x12 cm.

Tyt. panelowy. Mapy poboczne: [Półwysep Skandynawski], 1:9 000 000, 16x17 cm; [Islandia], 1:9 000 000, 6x7 cm. Panel: comfort! map. - Indeks miejscowości. - Tyt. ang., treść mapy wielojęz., legenda ang., niem., fr., pol., wł., hisz.

ISBN 978-83-7546-170-1

1. Europa - geografia 2. Drogi - Europa 3. Mapy drogowe

912(4)(084.3)

b27867808

91/2012

### **Europa. 1:4 500 000**

Europa : mapa samochodowa 1:4 500 000 / ExpressMap Polska. - Skala 1:4 500 000. - Warszawa : ExpressMap Polska, 2012. - 1 mapa : kolor. ; 95x93 cm, ark. 95x136 cm, w okł. 25x12 cm.

Tyt. okł. Okł.: premium! map. - Indeks miejscowości. - Tyt. pol., treść mapy wielojęz., legenda ang., niem., fr., pol., wł., hisz.

ISBN 978-83-7546-189-3

1. Europa - geografia 2. Drogi - Europa 3. Mapy drogowe

912(4)(084.3)

b27867134

92/2012

### **Europa. 1:4 500 000**

Europa : mapa samochodowa 1:4 500 000 / red. wyd. Monika Jaczewska ; ExpressMap Polska. - 1:4 500 000. - Warszawa : ExpressMap Polska, 2012. - 1 mapa : kolor. ; 95x93 cm, ark. 95x136 cm, złoż. 24x12 cm.

Tyt. panelowy. Panel: see you! in. Tylny panel: schemat zasięgu mapy. - Indeks miejscowości. - Tyt. pol., treść mapy wielojęz., legenda ang., niem., fr., pol., wł., hisz.

ISBN 978-83-7546-082-7

1. Europa - geografia 2. Drogi - Europa 3. Mapy drogowe

912(4)(084.3)

b2786537x

93/2012

### **Euroregion Nysa. 1:150 000**

Mapa atrakcji przemysłu i techniki Euroregionu Nysa : skala 1:150 000 / oprac. kartogr. Marcin Papaj ; tekst Andrzej Mateusiak [et al.] ; Wydawnictwo Turystyczne Plan. - Skala 1:150 000. - Jelenia Góra : Wydawnictwo Turystyczne Plan, 2012. - 1 mapa : kolor. ; 68x98 cm, złoż. 24x13 cm.

Tyt. panelowy. Rzeźba terenu: punkty wysokości. Winiętkami oznaczono na mapie najciekawsze obiekty. Verso: krótkie opisy i fot. atrakcji turyst. oznaczonych na mapie numerami. - Projekt współfinansowany ze środków Unii Europejskiej w ramach Europejskiego funduszu Rozwoju Regionalnego. Przekraczamy Granice. - Treść mapy pol., czes., tekst i legenda także niem., ang.

ISBN 978-83-62917-42-6

1. Euroregion Nysa - turystyka 2. Mapy turystyczne

912(4)(084.3)

912(438)(084.3)

b27358434

94/2012

### **Euroregion Pradziad. 1:200 000**

Euroregion Pradziad = Euroregion Praděd / oprac. Euroregion Pradziad, Studio Plan ; kartogr. Marta Zięba ; red. Grzegorz Zwoliński, Euroregion Pradziad, Anna Dębska ; teksty Dariusz Wojciechowski ; tl. Karina Kurkova. - Skala 1:200 000. - Wrocław : Studio Plan, 2012. - 1 mapa : kolor. ; 78x67 cm, ark. 94x67 cm, złoż. 24x12 cm.

Tyt. panelowy. Rzeźba terenu: poziomice, punkty wysokości. Na mapie winietki wybranych obiektów. Verso: inform. turyst.-krajozn. z fot. - Projekt współfinansowany ze środków Europejskiego Funduszu Rozwoju Regionalnego oraz ze środków budżetu państw w ramach Programu Operacyjnego Współpracy Transgranicznej Republika Czeska - Rzeczpospolita Polska 2007-2013. Przekraczamy granice. - Tekst, legenda i treść mapy pol., czes.

ISBN 978-83-62645-59-6

1. Euroregion Pradziad - turystyka 2. Turystyka rowerowa - Polska 3. Turystyka rowerowa - Czechy 4. Mapy turystyczne

912(4)(084.3)

912(438)(084.3)

b27691998

95/2012

### **Francja. 1:1 050 000**

France : road map 1:1 050 000 / ExpressMap. - 1:1 050 000. - [Warszawa] : ExpressMap, cop. 2012. - 1 mapa : kolor. ; 96x121 cm, w okł. 25x12 cm.

Tyt. okł. Rzeźba terenu: cieniowanie, punkty wysokości. Mapa poboczna: [Corse, ca 1:1 050 000], 23x10 cm. Okł.: premium! map. - Indeks miejscowości. - Tyt. ang., treść mapy fr, legenda ang., pol., niem., wł., fr., hisz.

ISBN 978-83-7546-293-7

1. Francja - geografia 2. Drogi - Francja 3. Mapy drogowe

912(4)(084.3)

b27784216

96/2012

### **Francja. 1:1 050 000**

France : road map 1:1 050 000 / ExpressMap. - 1:1 050 000. - [Warszawa] : ExpressMap, cop. 2012. - 1 mapa : kolor. ; 96x121 cm, złoż. 24x12 cm.

Tyt. panelowy. Rzeźba terenu: cieniowanie, punkty wysokości. Mapa poboczna: [Corse, ca 1:1 050 000], 23x10 cm. Panel: see you! in. - Indeks miejscowości. - Tyt. ang., treść mapy fr, legenda ang., pol., niem., wł., fr., hisz.

ISBN 978-83-7546-292-0

1. Francja - geografia 2. Drogi - Francja 3. Mapy drogowe

912(4)(084.3)

b27784538

97/2012

### **Francja. 1:1 100 000**

France : carte routière 1:1 100 000 / ExpressMap. - 1:1 100 000. - [Warszawa] : ExpressMap, cop. 2012. - 1 mapa : dwustronny, kolor., laminowany ; ark. 49x101 cm, złoż. 24x12 cm.

Tyt. panelowy. Rzeźba terenu: cieniowanie, punkty wysokości. Mapa poboczna: [Corse, ca 1:1 100 000], 20x10 cm. Panel: comfort! map. - Indeks miejscowości. - Tyt. i treść mapy fr, legenda także ang., niem., hisz., wł., pol.

ISBN 978-83-7546-342-2

1. Francja - geografia 2. Drogi - Francja 3. Mapy drogowe

912(4)(084.3)

b27780831

98/2012

### **Frankfurt nad Menem. 1:15 000**

Frankfurt am Main : 1:15 000 / ExpressMap Polska. - Massstab 1:15 000. - Warschau : ExpressMap Polska, 2008. - 1 mapa : kolor., laminowany ; ark. 33x49 cm, złoż. 17x10 cm.

Tyt. panelowy. Mapy poboczne: Durchfahrtsplan Frankfurt am Main, [ca 1:15 000], 16x19 cm; Frankfurt Messe, [ca 1:9 000], 16x19 cm. Verso: Schnellbahnplan. - Indeks ulic. - Tyt. i treść mapy niem., legenda także ang., pol., fr.

ISBN 978-83-7546-044-5

1. Frankfurt nad Menem (Niemcy) - 21 w. 2. Plany miast

912(4)(084.3)

b2793584x

99/2012

### **Fuerteventura. 1:150 000**

Fuerteventura i Lanzarote : miniprzewodnik / oprac. kartogr. Karolina Zakrzewska, Marcin Górny ; red. prowadzący Katarzyna Marcinkowska ; red. Anna Król ; ExpressMap Polska. - 1:150 000. - Warszawa : ExpressMap Polska, cop. 2011. - 2 mapy na 1 ark. : dwustronny, kolor., laminowany ; ark. 45x68 cm, złoż. 23x10 cm.

Zawiera: Fuerteventura. Lanzarote.

Tyt. panelowy. Rzeźba terenu: poziomice, cieniowanie, punkty wysokości. Recto i verso: inform. turyst.-krajozn. z fot. Tylny panel: Wyspy Kanaryjskie - mapa połączeń promowych. Panel: comfort! map & guide. - Tekst pol., treść mapy hisz., legenda ang., pol.

ISBN 978-83-7546-040-7

1. Fuerteventura (Hiszpania) - turystyka 2. Lanzarote (Hiszpania) - turystyka 3. Mapy turystyczne

912(4)(084.3)

b27757651

100/2012

**Grodno (okolice).** 1:100 000

Grodno Wsch. Pas 34 słup 38 / oprac. red. i graf. Centrum Kartografii. - Podziałka 1:100 000 ; odwz. guasi-stereograficzne WIG (E 41°30'00"-E 42°00'00"/N 53°45'00"-N 53°30'00"). - Warszawa : Centrum Kartografii, 2007. - 1 mapa : kolor. ; 30x36 cm, ark. 45x65 cm, złoż. 23x14 cm.

(Mapa taktyczna 1:100 000, reedycja).

Tyt. panelowy. Rzeźba terenu: poziomice, punkty wysokości. Na dolnym marginesie: objaśnienia znaków, tekst. Tylny panel: Położenie ark. reedycji map WIG 1:100 000 na mapie 1:300 000. - Reedycja, oryg.: Warszawa : Wojskowy Instytut Geograficzny, 1926. (Mapa taktyczna Polski 1:100 000).

ISBN 978-83-87771-89-8

1. Grodno (Białoruś ; okręg) - geografia - 1918-1939 r. 2. Mapy topograficzne

912(4)(084.3)

b2772444x

101/2012

**Grodno (okolice).** 1:100 000

Grodno Zach. Pas 34 Słup 37 / oprac. red. i graf. Centrum Kartografii. - 1:100 000 ; odwz. guasi-stereograficzne WIG (E 23°20'00"-E 23°50'00"/N 53°45'00"-N 53°30'00"). - Warszawa : Centrum Kartografii, 2012. - 1 mapa : kolor. ; 30x35 cm, ark. 45x65 cm, złoż. 23x13 cm.

(Mapa taktyczna 1:100 000, reedycja).

Tyt. panelowy. Rzeźba terenu: poziomice, punkty wysokości. Na dolnym marginesie: objaśnienia znaków, podział administracyjny, tekst. Tylny panel: Położenie ark. reedycji map WIG 1:100 000 na mapie 1:300 000. - Reedycja, oryg.: Warszawa : Wojskowy Instytut Geograficzny, 1935. (Mapa taktyczna Polski 1:100 000).

ISBN 978-83-87771-60-7

1. Grodno (Białoruś ; okręg) - geografia - 1918-1939 r. 2. Mapy topograficzne

912(4)(084.3)

b27725212

102/2012

**Hiszpania.** 1:1 000 000

Spain & Portugal : road map 1:1 000 000 / map Karolina Zakrzewska [et al.] ; ed. Jan Ufnal, Wojciech Kowalski ; ExpressMap. - 1:1 000 000. - [Warszawa] : ExpressMap, cop. 2011. - 1 mapa : kolor. ; 96x132 cm, w okł. 25x12 cm.

Tyt. okł. Rzeźba terenu: cieniowanie, punkty wysokości. Panel: premium! map. - Indeks miejscowości. - Tyt. ang., treść mapy hisz., port., legenda także ang., niem., fr., pol.

ISBN 978-83-7546-296-8

1. Hiszpania - geografia 2. Portugalia - geografia 3. Drogi - Hiszpania 4. Drogi - Portugalia 5. Mapy drogowe

912(4)(084.3)

b27815560

103/2012

**Hiszpania.** 1:1 000 000

Spain & Portugal : road map 1:1 000 000 / map Karolina Zakrzewska [et al.] ; ed. Jan Ufnal, Wojciech Kowalski ; ExpressMap. - 1:1 000 000. - Warszawa : ExpressMap, 2011. - 1 mapa : kolor. ; 96x132 cm, złoż. 24x12 cm.

Tyt. panelowy. Rzeźba terenu: cieniowanie, punkty wysokości. Panel: see you! in. Tylny panel: schemat zasięgu mapy. - Indeks miejscowości. - Tyt. ang., treść mapy hisz., port., legenda także niem., fr., pol.

ISBN 978-83-7546-295-1

1. Hiszpania - geografia 2. Portugalia - geografia 3. Drogi - Hiszpania 4. Drogi - Portugalia 5. Mapy drogowe

912(4)(084.3)

b27761472

104/2012

**Hiszpania.** 1:1 100 000

Espagne et Portugal : carte routière 1:1 100 000 / ExpressMap. - 1:1 100 000. - Warszawa : ExpressMap, 2012. - 1 mapa : dwustronny, kolor., laminowany ; ark. 49x102 cm, złoż. 24x12 cm.

Tyt. panelowy. Rzeźba terenu: cieniowanie, punkty wysokości. Panel: confort! map & guide. - Indeks miejscowości. - Tyt. fr., treść mapy hisz., port., legenda także ang., niem., pol.

ISBN 978-83-7546-459-7

1. Hiszpania - geografia 2. Portugalia - geografia 3. Drogi - Hiszpania 4. Drogi - Portugalia 5. Mapy drogowe

912(4)(084.3)

b27760856

105/2012

**Hiszpania.** 1:1 100 000

Spain & Portugal : road map 1:1 100 000 / ExpressMap. - 1:1 100 000. - [Warszawa] : ExpressMap, cop. 2012. - 1 mapa : dwustronny, kolor., laminowany ; 49x101 cm, złoż. 25x12 cm.

Tyt. panelowy. Rzeźba terenu: cieniowanie, punkty wysokości. Panel: confort! map. - Indeks miejscowości. - Tyt. ang., treść mapy hisz., port., legenda także ang., niem., fr., pol.

ISBN 978-83-7546-294-4

1. Hiszpania - geografia 2. Portugalia - geografia 3. Drogi - Hiszpania 4. Drogi - Portugalia 5. Mapy drogowe

912(4)(084.3)

b2781533x

106/2012

**Iwano-Frankowsk (okolice).** 1:300 000

Stanisławów / oprac. red. i graf. Centrum Kartografii. - 1:300 000 ; odwz. wielościenne (E 24°20'-E 26°20'/N 49°00'-N 48°00'). - Warszawa : Centrum Kartografii, 2002. - 1 mapa : kolor. ; 40x52 cm, ark. 49x70 cm, złoż. 25x14 cm.

(Mapa operacyjna 1:300 000, reedycja ; ark. 97).

Tyt. panelowy. Rzeźba terenu: poziomice, punkty wysokości. Na dolnym marginesie: objaśnienia znaków, podział administracyjny i tekst. Tylny panel: Skorowidz map operacyjnych 1:300 000. - Reedycja, oryg.: Stanisławów - Cernăuți (Czerniowce). Warszawa : Wojskowy Instytut Geograficzny, 1930. (Mapa operacyjna Polski 1:300 000 ; 97).

ISBN 83-87771-36-8

1. Iwano-Frankowsk (Ukraina ; okręg) - geografia - 1918-1939 r. 2. Czerniowce (Ukraina ; okręg) - geografia - 1918-1939 r. 3. Mapy topograficzne

912(4)(084.3)

b27743500

107/2012

### **Kamieniec Podolski (okolice). 1:300 000**

Kamieniec Podolski / oprac. red. i graf. Henryk Kowalski. - 1:300 000 ; odwz. wielościenne (E 26°20'-E 28°20'/N 49°00'-N 48°00'). - Warszawa : Centrum Kartografii, 2011. - 1 mapa : kolor. ; 40x52 cm, ark. 48x68 cm, złoż. 24x14 cm.

(Mapa operacyjna 1:300 000, reedycja ; ark. 98).

Tyt. panelowy. Rzeźba terenu: poziomice, punkty wysokości. Na dolnym marginesie: objaśnienia znaków, podział administracyjny i tekst. Tylny panel: Skorowidz map operacyjnych 1:300 000. - Reedycja, oryg.: Warszawa : Wojskowy Instytut Geograficzny, 1929. (Mapa operacyjna Polski 1:300 000 ; 98).

ISBN 978-83-87771-71-3

1. Kamieniec Podolski (Ukraina ; okręg) - geografia - 1917-1941 r. 2. Mapy topograficzne

912(4)(084.3)

b27743482

108/2012

### **Kanaryjskie, Wyspy. 1:150 000**

Canary Islands : tourist map 1:150 000 / map Michał Kaczanowski [et al.] ; ed. Wojciech Kowalski, Marcin Szymczak, Jan Ufnal ; ExpressMap Polska. - 1:150 000. - Warszawa : ExpressMap Polska, 2011. - 7 map na 1 ark. : dwustronny, kolor., laminowany ; ark. 49x102 cm, złoż. 25x12 cm.

Tyt. panelowy. Rzeźba terenu: poziomice, punkty wysokości, cieniowanie. Zawiera mapy: Gran Canaria, 1:50 000, 36x34 cm; Fuerteventura 1:150 000, 49x34 cm; Lanzarote, 1:150 000, 49x33 cm; Tenerife, 1:150 000, 49x56 cm; La Gomera, 1:150 000, 24x23 cm; La Palma, 1:150 000, 32x22 cm; El Hierro, 1:150 000, 16x22 cm. Mapy poboczne: Santa Cruz de Tenerife, 1:15 000, 23x22 cm; Puerto de la Cruz, 1:15 000, 12x22 cm; Las Palmas de Gran Canaria, 1:15 000, 24x23 cm; Santa Cruz de la Palma, 1:10 000, 12x12 cm; San Sebastian de la Gomera, 1:10 000, 12x12 cm. Tylny panel: Wyspy Kanaryjskie - mapa połączeń promowych. Panel: comfort! map. - Tekst ang., treść map hisz., agenda także ang., pol., niem., fr, hisz., wł.

ISBN 978-83-7546-223-4

1. Kanaryjskie, Wyspy (Hiszpania) - turystyka 2. Mapy turystyczne

912(4)(084.3)

b27760650

109/2012

### **Kanaryjskie, Wyspy. 1:150 000**

Wyspy Kanaryjskie : mapa turystyczna 1:150 000 / oprac. kartogr. Michał Kaczanowski [et. al.] ; red. Wojciech Kowalski, Marcin Szymczak, Jan Ufnal ; red. wyd. Krzysztof Radwański ; ExpressMap Polska. - 1:150 000. - Warszawa : ExpressMap Polska, 2011. - 7 map na 1 ark. : dwustronny, kolor., laminowany ; ark. 49x102 cm, złoż. 25x12 cm.

Tyt. panelowy. Rzeźba terenu: poziomice, punkty wysokości, cieniowanie. Zawiera mapy: Gran Canaria, 1:50 000, 36x34 cm; Fuerteventura 1:150 000, 49x34 cm; Lanzarote, 1:150 000, 49x33 cm; Tenerife, 1:150 000, 49x56 cm; La Gomera, 1:150 000, 24x23 cm; La Palma, 1:150 000, 32x22 cm; El Hierro, 1:150 000, 16x22 cm. Mapy poboczne: Santa Cruz de Tenerife, 1:15 000, 23x22 cm; Puerto de la Cruz, 1:15 000, 12x22 cm; Santa Cruz de la Palma, 1:10 000, 12x12 cm; San Sebastian de la Gomera, 1:10 000, 12x12 cm; Las Palmas de Gran Canaria, 1:15 000, 24x23 cm. Panel: comfort! map. Tylny panel: Wyspy Kanaryjskie - mapa połączeń promowych. - Tyt. pol., treść map hisz., legenda także ang., pol., niem., fr, hisz., wł.

ISBN 978-83-7546-290-6

1. Kanaryjskie, Wyspy (Hiszpania) - turystyka 2. Mapy turystyczne

912(4)(084.3)

b27759015

110/2012

### **Kreta. 1:150 000**

Crete : tourist map 1:150 000 / map Katarzyna Janicka [et al.] ; ed. Wojciech Kowalski, Adrian Bajer, Aneta Rupniewska ; ExpressMap. - 1:150 000. - [Warszawa] : Express Map, 2011. - 1 mapa : dwustronny, kolor., laminowany ; 48x101 cm, złoż. 24x11 cm.

Tyt. panelowy. Rzeźba terenu: poziomice, cieniowanie, barwy batymetryczne, punkty wysokości. Mapy poboczne w skali 1:10 000: Aghios Nikolaos, 11x11 cm; Sitia, 11x18 cm; Ierapetra, 11x11 cm; Iraklio, 18x22 cm; Rethymno, 11x22 cm; Hania, 10x22 cm; Gavdos, 1:150 000, 10x11 cm; Mapa skorowidzowa, [ca 1:1 300 000], 10x22 cm. Panel: comfort! map. - Tyt. ang., treść mapy grec., ang., legenda ang., pol., niem., fr.

ISBN 978-83-7546-224-1

1. Kreta (Grecja) - turystyka 2. Mapy turystyczne

912(4)(084.3)

b27759842

111/2012

### **Królewiec (okolice). 1:300 000**

Królewiec / oprac. red. i graf. Centrum Kartografii. - 1:300 000 (E 20°20'-E 22°20'/N 55°00'-N 54°00'). - Warszawa : Centrum Kartografii, 2000. - 1 mapa : kolor. ; 40x46 cm, ark. 49x70 cm, złoż. 25x14 cm.

(Mapa operacyjna 1:300 000, reedycja ; ark. 35).

Tyt. panelowy. Rzeźba terenu: poziomice, punkty wysokości. Na dolnym marginesie: objaśnienia znaków, podział administracyjny. Tylny panel: Skorowidz map operacyjnych 1:300 000. - Reedycja, oryg.: Warszawa : Wojskowy Instytut Geograficzny, 1934. (Mapa operacyjna Polski 1:300 000 ; 35).

ISBN 83-87771-08-2

1. Królewiec (okręg) - geografia - 1918-1939 r. 2. Mapy topograficzne

912(4)(084.3)

b27741527

112/2012



**Litwa. 1:700 000, 1:10 000, 1:15 000**

Litwa : mapa samochodowa 1:700 000. Wilno. Kowno / oprac. kartogr. Marcin Szymczak, Tomasz Bieroński ; red. i oprac. wyd. Aneta Rupniewska, zespół red. ExpressMap. - 1:700 000. Skala 1:10 000. Skala 1:15 000. - Warszawa : ExpressMap Polska, 2010. - 3 mapy na 1 ark. : dwustronny, kolor., laminowany ; 49x67 cm, 49x45 cm, 20x23 cm, ark. 49x101 cm, złoż. 24x12 cm.

Tyt. panelowy. Rzeźba terenu: punkty wysokości. Mapy poboczne: Druskienniki, [ca 1:60 000], 6x6 cm; Klajpeda, [ca 1:130 000], 9x6 cm; Szawle, [ca 1:87 000], 6x6 cm. Verso: inform. krajozn. z fot. Panel: comfort! map. Tylny panel: mapa skorowidzowa. - Indeksy: miejscowości, ulic. - Tekst pol., treść mapy lit., wybrane nazwy równol. lit., pol., legenda ang., niem., pol., lit.

ISBN 978-83-7546-246-3

1. Litwa - geografia 2. Wilno (Litwa) - 21 w. 3. Kowno (Litwa) - 21 w. 4. Drogi - Litwa 5. Mapy drogowe 6. Plany miast

912(4)(084.3)

b27777868

113/2012

**Litwa. 1:700 000**

Litwa, Łotwa, Estonia : mapa samochodowa 1:700 000 / oprac. kartogr. Marcin Szymczak, Tomasz Bieroński ; red. i oprac. wydaw. Aneta Rupniewska, Marcin Szymczak, Wojciech Kowalski ; ExpressMap Polska. - 1:700 000. - Warszawa : ExpressMap Polska, cop. 2011. - 1 mapa : dwustronny, kolor., laminowany ; ark. 49x101 cm, złoż. 24x12 cm.

Tyt. panelowy. Rzeźba terenu: punkty wysokości. Mapy poboczne: Rīga, [ca 1:10 000], 19x22 cm; Tallin, [ca 1:7 000], 19x22 cm; Kaunas, [ca 1:15 000], 11x11 cm; Vilnius, [ca 1:10 000], 20x20 cm. Panel: comfort! map. - Indeks miejscowości. - Tyt. pol., treść mapy lit., łot., est., wybrane nazwy równol. pol., legenda pol., ang., niem., fr., hisz., lit.

ISBN 978-83-7546-348-4

1. Litwa - geografia 2. Łotwa - geografia 3. Estonia - geografia 4. Drogi - Litwa 5. Drogi - Łotwa 6. Drogi - Estonia 7. Mapy drogowe

912(4)(084.3)

b27778587

114/2012

**Litwa. 1:700 000**

Litwa, Łotwa, Estonia : mapa samochodowa 1:700 000 / oprac. kartogr. Marcin Szymczak, Tomasz Bieroński ; red. Aneta Rupniewska, Marcin Szymczak, Wojciech Kowalski ; red. wyd. Adrian Bajer ; ExpressMap Polska. - 1:700 000. - Warszawa : ExpressMap Polska, cop. 2011. - 1 mapa : dwustronny, kolor. ; ark. 68x98 cm, w okł. 24x13 cm.

Tyt. okł. Rzeźba terenu: punkty wysokości. Mapy poboczne: Tallin, [ca 1:7 000], 20x23 cm; Rīga, [ca 1:10 000], 22x23 cm; Kaunas, [ca 1:15 000], 21x22 cm; Vilnius, [ca 1:10 000], 22x36 cm. Okł.: premium! map. Na okł. zamaskowane przez wydawcę prawdopodobnie błędne daty w cop. i stanu dróg. - Indeks miejscowości. - Tyt. pol., treść mapy lit., łot., est., wybrane nazwy równol. pol., legenda pol., ang., niem., fr., hisz., lit.

ISBN 978-83-7546-193-0

1. Litwa - geografia 2. Łotwa - geografia 3. Estonia - geografia 4. Drogi - Litwa 5. Drogi - Łotwa 6. Drogi - Estonia 7. Mapy drogowe

912(4)(084.3)

b27807228

115/2012

**Litwa. 1:700 000**

Litwa, Łotwa, Estonia : mapa samochodowa 1:700 000 / oprac. kartogr. Marcin Szymczak, Tomasz Bieroński ; red. Aneta Rupniewska, Marcin Szymczak, Wojciech Kowalski ; red. wyd. Adrian Bajer ; ExpressMap Polska. - 1:700 000. - Warszawa : ExpressMap Polska, cop. 2011. - 1 mapa : dwustronny, kolor. ; ark. 68x98 cm, złoż. 23x13 cm.

Tyt. panelowy. Rzeźba terenu: punkty wysokości. Mapy poboczne: Tallin, [ca 1:7 000], 20x23 cm; Rīga, [ca 1:10 000], 22x23 cm; Kaunas, [ca 1:15 000], 21x22 cm; Vilnius, [ca 1:10 000], 23x36 cm. Panel: euromapa. Tylny panel: schemat zasięgu mapy. - Indeks miejscowości. - Tyt. pol., treść mapy lit., łot., est., wybrane nazwy równol. pol., legenda pol., ang., niem., fr., hisz., lit.

ISBN 978-83-7546-192-3

1. Litwa - geografia 2. Łotwa - geografia 3. Estonia - geografia 4. Drogi - Litwa 5. Drogi - Łotwa 6. Drogi - Estonia 7. Mapy drogowe

912(4)(084.3)

b27806273

116/2012

**Lizbona. 1:17 500**

Lisbon : city street map 1:17 500 / map Izabela Gołębiowska, Adam Zakrzewski ; ed. Wojciech Kowalski, Aneta Rupniewska ; ExpressMap. - 1:17 500. - [Warszawa] : ExpressMap, cop. 2010. - 1 mapa : dwustronny, kolor., laminowany ; ark. 48x68 cm, złoż. 24x12 cm.

Tyt. panelowy. Rzeźba terenu: poziomice, cieniowanie, punkty wysokości. Mapy poboczne: [Lizbona] Centre, 1:10 000, 25x19 cm; [Okolice Lizbony], [ca 1:1 000 000], 10x11 cm. Tylny panel: schemat linii metra. Panel: comfort! map. - Indeks ulic. - Tyt ang., treść mapy port., legenda ang., port., hisz., pol., niem., fr.

ISBN 978-83-7546-220-3

1. Lizbona (Portugalia) - 21 w. 2. Plany miast

912(4)(084.3)

b27951790

117/2012

**Lizbona. 1:17 500**

Lisbon : miniguide / map Izabela Gołębiowska ; map ed. Aneta Rupniewska, Wojciech Kowalski ; managing ed. Katarzyna Marcinkowska ; ed. Anna Młynowska ; eng. text Joanna Moczyńska ; ExpressMap. - 1:17 500. - [Warszawa] : ExpressMap, cop. 2011. - 1 mapa : kolor., laminowany ; ark. 45x68 cm, złoż. 22x10 cm.

Tyt. panelowy. Rzeźba terenu: poziomice, cieniowanie, punkty wysokości. Mapa poboczna: [Lizbona] Centre, 1:10 000, 22x20 cm. Verso: inform. turyst. z fot. Tylny panel: schemat linii metra. Panel: comfort! map & guide. - Indeks ulic. - Tekst ang., treść mapy port., legenda ang., pol.

ISBN 978-83-7546-135-0

1. Lizbona (Portugalia) - 21 w. 2. Plany miast

912(4)(084.3)

b27951212

118/2012

**Lizbona. 1:17 500**

Lisbon : pocket map 1:17 500 / map Izabela Gołębiowska ; ed. Wojciech Kowalski, Andrzej Turzyniecki ; ExpressMap. - 1:17 500. - [Warszawa] : ExpressMap, cop. 2010. - 1 mapa : dwustronny, kolor, laminowany ; ark. 33x68 cm, złoż. 16x10 cm.

Tyt. panelowy. Rzeźba terenu: poziomice, cieniowanie, punkty wysokości. Mapa poboczna: [Lizbona - centrum], 1:11 000, 16x20 cm. Tylny panel: schemat linii metra. Panel: comfort! map. - Indeks ulic. - Tyt. ang., treść mapy port., legenda ang., port., pol., fr.

ISBN 978-83-7546-264-7

1. Lizbona (Portugalia) - 21 w. 2. Plany miast

912(4)(084.3)

b27949254

119/2012

**Lizbona. 1:17 500**

Lisbonne : miniguide / ExpressMap. - 1:17 500. - [Warszawa] : ExpressMap, cop. 2012. - 1 mapa : kolor, laminowany ; ark. 45x68 cm, złoż. 22x10 cm.

Tyt. panelowy. Rzeźba terenu: poziomice, cieniowanie, punkty wysokości. Mapa poboczna: [Lizbona] Centre-ville = Zentrum, 1:10 000, 22x20 cm. Verso: inform. turyst. z fot. Tylny panel: schemat linii metra. Panel: comfort! map & guide. - Indeks ulic. - Tekst fr., treść mapy port., legenda fr., niem.

ISBN 978-83-7546-122-0

1. Lizbona (Portugalia) - 21 w. 2. Plany miast

912(4)(084.3)

b27951601

120/2012

**Lizbona. 1:17 500**

Lissabon : Mini-Reiseführer / ExpressMap. - 1:17 500. - [Warszawa] : ExpressMap, cop. 2012. - 1 mapa : kolor, laminowany ; ark. 45x68 cm, złoż. 22x10 cm.

Tyt. panelowy. Rzeźba terenu: poziomice, cieniowanie, punkty wysokości. Mapa poboczna: [Lizbona] Centre-ville = Zentrum, 1:10 000, 22x20 cm. Verso: inform. turyst. z fot. Tylny panel: schemat linii metra. Panel: comfort! map & guide. - Indeks ulic. - Tekst niem., treść mapy port., legenda fr., niem.

ISBN 978-83-7546-253-1

1. Lizbona (Portugalia) - 21 w. 2. Plany miast

912(4)(084.3)

b27951698

121/2012

**Lizbona. 1:17 500**

Lizbona : miniprzewodnik / oprac. kartogr. Izabela Gołębiowska ; oprac. wydaw. mapy Aneta Rupniewska, Wojciech Kowalski ; red. prowadzący Katarzyna Marcinkowska ; red. Anna Młynowska ; ExpressMap Polska. - 1:17 500. - Warszawa : ExpressMap Polska, 2011. - 1 mapa : kolor, laminowany ; ark. 45x68 cm, złoż. 22x10 cm.

Tyt. panelowy. Rzeźba terenu: poziomice, cieniowanie, punkty wysokości. Mapa poboczna: [Lizbona] Centre, 1:10 000, 22x20 cm. Verso: inform. turyst. z fot. Tylny panel: schemat linii metra. Panel: comfort! map & guide. - Indeks ulic. - Tekst pol., treść mapy port., legenda ang., pol.

ISBN 978-83-7546-230-2

1. Lizbona (Portugalia) - 21 w. 2. Plany miast

912(4)(084.3)

b27951066

122/2012

**Londyn. 1:15 000**

Londyn : plan miasta 1:15 000 / oprac. kartogr. Michał Kaczanowski, Adam Zakrzewski ; red. i oprac. wyd. Wojciech Kowalski, Jan Ufnal ; ExpressMap Polska. - 1:15 000. - Warszawa : ExpressMap Polska, cop. 2010. - 1 mapa : kolor ; 86x131 cm, w okł. 25x12 cm.

Tyt. okł. Rzeźba terenu: punkty wysokości. Okł.: premium! map. Mapy poboczne: [Kew, 1:15 000], 16x11 cm; [Hampton Court, 1:15 000], 10x11 cm. Recto: schemat londyńskiego metra, schemat zasięgu planu. - Indeks ulic. - Tyt. pol., treść mapy ang., legenda także fr., niem.

ISBN 978-83-7546-182-4

1. Londyn (Wielka Brytania) - 21 w. 2. Plany miast

912(4)(084.3)

b27775707

123/2012

**Londyn. 1:16 000**

London : city map 1:16 000 / map Michał Kaczanowski, Adam Zakrzewski, Jan Goleń ; ed. Aneta Rupniewska, Wojciech Kowalski ; ExpressMap. - 1:16 000. - Warszawa : ExpressMap, 2010. - 1 mapa : dwustronny, kolor ; ark. 67x98 cm, w okł. 24x13 cm.

Tyt. okł. Rzeźba terenu: punkty wysokości. Mapy poboczne [1:16 000]: Kew, 17x13 cm; Hampton Court, 13x13 cm. Recto: schemat londyńskiego metra. Verso: schemat zasięgu planu. Panel: premium! map. - Indeks ulic. - Tyt. i treść mapy ang., legenda także niem., fr., pol., hisz., wł.

ISBN 978-83-7546-282-1

1. Londyn (Wielka Brytania) - 21 w. 2. Plany miast

912(4)(084.3)

b27826806

124/2012

**Londyn. 1:16 000**

London : city map 1:16 000 / map Michał Kaczanowski, Adam Zakrzewski, Jan Goleń ; ed. Aneta Rupniewska, Wojciech Kowalski ; ExpressMap. - 1:16 000. - Warszawa : ExpressMap, 2011. - 1 mapa : dwustronny, kolor ; ark. 67x98 cm, złoż. 23x13 cm.

Tyt. panelowy. Rzeźba terenu: punkty wysokości. Mapy poboczne [1:16 000]: Kew, 17x13 cm; Hampton Court, 13x13 cm. Recto i tylny panel: schemat londyńskiego metra. Verso: schemat zasięgu planu. Panel: see you! in. - Indeks ulic. - Tyt. i treść mapy ang., legenda także niem., fr., pol., hisz., wł.

ISBN 978-83-7546-281-4

1. Londyn (Wielka Brytania) - 21 w. 2. Plany miast  
912(4)(084.3)  
b27826910

125/2012

### **Londyn. 1:17 500**

London : city street map 1:17 500 / map Michał Kaczanowski, Adam Zakrzewski, Jan Goleń ; ed. Adrian Bajer, Monika Jaczewska ; ExpressMap. - 1:17 500. - [Warszawa] : ExpressMap, cop. 2011. - 1 mapa : dwustronny, kolor., laminowany ; ark. 47x101 cm, złoż. 24x12 cm.

Tyt. panelowy. Rzeźba terenu: punkty wysokości. Mapy poboczne [1:17 500]: [Hampton Court], 8x12 cm; [Kew], 15x12 cm. Verso i tylny panel: schemat londyńskiego metra. Panel: comfort! map. - Indeks ulic. - Tyt. i treść mapy ang., legenda także niem., fr., pol., hisz., wł.

ISBN 978-83-7546-072-8

1. Londyn (Wielka Brytania) - 21 w. 2. Plany miast  
912(4)(084.3)  
b2782651x

126/2012

### **Londyn. 1:20 000**

London : Mini-Reiseführer / ExpressMap. - 1:20 000. - [Warszawa] : ExpressMap, cop. 2012. - 1 mapa : kolor., laminowany ; ark. 45x68 cm, złoż. 22x10 cm.

Tyt. panelowy. Mapy poboczne [1:20 000]: Olympic Park, 13x10 cm; Hampton Court, 10x10 cm. Recto: schemat zasięgu planu. Verso: inform. turyst. z fot. Panel: comfort! map & guide. Tylny panel: schemat linii metra. - Tekst niem., treść mapy ang., legenda fr., niem.

ISBN 978-83-7546-254-8

1. Londyn (Wielka Brytania) - 21 w. 2. Plany miast  
912(4)(084.3)  
b27910179

127/2012

### **Londyn. 1:20 000**

London : miniguide / map Michał Kaczanowski, Adam Zakrzewski, Jan Goleń ; map ed. Michał Zielkiewicz, Wojciech Kowalski ; text Joanna Moczyńska ; managing ed. Katarzyna Marcinkowska ; ExpressMap. - 1:20 000. - [Warszawa] : ExpressMap, cop. 2010. - 1 mapa : kolor., laminowany ; ark. 45x68 cm, złoż. 22x10 cm.

Tyt. panelowy. Mapy poboczne [1:20 000]: Kew, 13x10 cm; Hampton Court, 10x10 cm. Recto: schemat zasięgu planu. Verso: inform. turyst. z fot. Panel: comfort! map & guide. Tylny panel: schemat linii metra. - Tekst i treść mapy ang., legenda także pol.

ISBN 978-83-7546-136-7

1. Londyn (Wielka Brytania) - 21 w. 2. Plany miast  
912(4)(084.3)  
b27910167

128/2012

### **Londyn. 1:20 000**

London : pocket map 1:20 000 / map Michał Kaczanowski, Adam Zakrzewski ; ed. Wojciech Kowalski, Jan Ufnal ; ExpressMap. - 1:20 000. - Warszawa : ExpressMap, cop. 2011. - 1 mapa : dwustronny, kolor., laminowany ; ark. 33x68 cm, złoż. 16x10 cm.

Tyt. panelowy. Rzeźba terenu: punkty wysokości. Mapy poboczne [1:20 000]: Hampstead Heath, 17x20 cm; Greenwich, 23x20 cm. Tylny panel: schemat londyńskiego metra. Panel: comfort! map. - Indeks ulic. - Tyt. i treść mapy ang., legenda także pol., fr., niem.

ISBN 978-83-7546-249-4

1. Londyn (Wielka Brytania) - 21 w. 2. Plany miast  
912(4)(084.3)  
b27771556

129/2012

### **Londyn. 1:20 000**

Londres : miniguide / ExpressMap. - 1:20 000. - [Warszawa] : ExpressMap, cop. 2012. - 1 mapa : kolor., laminowany ; ark. 45x68 cm, złoż. 22x10 cm.

Tyt. panelowy. Mapy poboczne [1:20 000]: Olympic Park, 13x10 cm; Hampton Court, 10x10 cm. Recto: schemat zasięgu planu. Verso: inform. turyst. z fot. Panel: comfort! map & guide. Tylny panel: schemat linii metra. - Tyt. i tekst fr., treść mapy ang., legenda fr., niem.

ISBN 978-83-7546-123-7

1. Londyn (Wielka Brytania) - 21 w. 2. Plany miast  
912(4)(084.3)  
b27910180

130/2012

### **Londyn. 1:20 000**

Londyn : miniprzewodnik / red. prowadzący Katarzyna Marcinkowska ; oprac. kartogr. Michał Kaczanowski, Adam Zakrzewski, Jan Goleń ; oprac. wydaw. mapy Michał Zielkiewicz, Wojciech Kowalski ; oprac. tekstu Joanna Moczyńska ; ExpressMap Polska. - 1:20 000. - Warszawa : ExpressMap Polska, 2011. - 1 mapa : kolor., laminowany ; 45x68 cm, złoż. 22x10 cm.

Tyt. panelowy. Mapy poboczne [1:20 000]: Kew, 13x10 cm; Hampton Court, 10x10 cm. Recto: schemat zasięgu planu. Verso: inform. turyst. z fot. Panel: comfort! map & guide. Tylny panel: schemat linii metra. - Tekst pol., treść mapy ang., legenda ang., pol.

ISBN 978-83-7546-097-1

1. Londyn (Wielka Brytania) - 21 w. 2. Plany miast  
912(4)(084.3)  
b27910726

131/2012

### **Lwów. 1:10 000**

Lwów : plan miasta 1:10 000 / oprac. kartogr. Marcin Szymczak, Marcin Tarłowski ; oprac. wydaw. Aneta Rupniewska ; ExpressMap Polska. - 1:10 000. - Warszawa : ExpressMap Polska, cop. 2009. - 1 mapa : dwustronny, kolor., laminowany ; ark. 33x68 cm, złoż. 17x10 cm.

Tyt. panelowy. Mapy poboczne: [Centrum Lwowa, ca 1:6 500], 13x10 cm; Okolice Lwowa, 1:500 000, 16x19 cm. Panel: comfort! map. - Indeks ulic. - Tyt. pol., treść mapy ukr., wybrane obiekty równol. pol., legenda pol., ang., pol., niem.

ISBN 978-83-75460-42-1

1. Lwów (Ukraina) - 21 w. 2. Plany miast

912(4)(084.3)

b27825723

132/2012

### **Lwów.** 1:10 000

Lwów : plan miasta 1:10 000 / oprac. kartogr. Marcin Szymczak, Hubert Mroczkiewicz, Jan Ufnal ; red. Marcin Szymczak, Krzysztof Radwański ; red. wyd. Monika Jaczewska ; ExpressMap Polska. - 1:10 000. - Warszawa : ExpressMap Polska, 2012. - 1 mapa : kolor. ; ark. 48x67 cm, złoż. 24x12 cm.

Tyt. panelowy. Mapy poboczne: [Okolice Lwowa], 1:220 000, 48x45 cm; [Centrum Lwowa, ca 1:6 500], 13x12 cm; Rozmieszczenie grup etnicznych na Zachodniej Ukrainie, 6x8 cm. Panel: euromapa. Tylny panel: mapa z zasięgiem planu. - Indeks ulic. - Treść mapy ukr., wybrane nazwy równol. pol., legenda ukr., ang., pol., niem.

ISBN 978-83-60120-46-0

1. Lwów (Ukraina) - 21 w. 2. Plany miast

912(4)(084.3)

b27830317

133/2012

### **Łuniniec (okolice).** 1:300 000

Łuniniec / oprac. red. i graf. Centrum Kartografii. - 1:300 000 ; odwz. wielościenne (E 26°20'-E 28°20'/N 53°00'-N 52°00'). - Warszawa : Centrum Kartografii, 2003. - 1 mapa : kolor. ; 40x48 cm, ark. 48x69 cm, złoż. 24x14 cm.

(Mapa operacyjna 1:300 000, reedycja ; ark. 58).

Tyt. panelowy. Rzeźba terenu: poziomice, punkty wysokości. Na dolnym marginesie: objaśnienia znaków, podział administracyjny i tekst. Tylny panel: Skorowidz map operacyjnych 1:300 000. - Reedycja, oryg.: Warszawa : Wojskowy Instytut Geograficzny, 1928. (Mapa operacyjna Polski 1:300 000 ; 58).

ISBN 83-87771-26-0

1. Łuniniec (Białoruś ; okręg) - geografia - 1918-1939 r. 2. Mapy topograficzne

912(4)(084.3)

b27725595

134/2012

### **Madryt.** 1:8 500

Madrid : city street map 1:8 500 / map Karolina Zakrzewska [et al.] ; ed. Wojciech Kowalski, Aneta Rupniewska, Andrzej Turzyniecki ; ExpressMap. - 1:8 500. - [Warszawa] : ExpressMap, cop. 2010. - 1 mapa : dwustronny, kolor., laminowany ; ark. 49x101 cm, złoż. 24x11 cm.

Tyt. panelowy. Mapy poboczne: Casa de Campo, 1:25 000, 16x22 cm; [Okolice Madrytu], 1:950 000, 25x23 cm; Schematic map of the subway network, 33x23 cm. Tylny panel: schemat linii metra. Panel: comfort! map. - Indeks ulic. - Tyt. ang., treść mapy hisz., legenda ang., port., hisz., pol., niem., fr.

ISBN 978-83-7546-221-0

1. Madryt (Hiszpania) - 21 w. 2. Plany miast

912(4)(084.3)

b27784551

135/2012

### **Madryt.** 1:10 000

Madrid : Mini-Reiseführer / ExpressMap. - 1:10 000. - [Warszawa] : ExpressMap, cop. 2012. - 1 mapa : kolor., laminowany ; 45x39 cm, ark. 45x68 cm, złoż. 22x10 cm.

Tyt. panelowy. Mapa poboczna: Casa de Campo, 1:25 000, 16x20 cm. Recto: schemat zasięgu mapy. Recto i tylny panel: schemat linii metra. Verso: inform. turyst. z fot. Panel: comfort! map & guide. - Indeks ulic. - Tekst niem., treść mapy hisz., legenda fr., niem.

ISBN 978-83-7546-486-3

1. Madryt (Hiszpania) - 21 w. 2. Plany miast

912(4)(084.3)

b27874795

136/2012

### **Madryt.** 1:10 000

Madrid : miniguide / map Karolina Zakrzewska [et al.] ; map ed. Adrian Bajer ; ed. Urszula Augustyniak ; managing ed. Katarzyna Marcinkowska ; eng. transl. Joanna Moczyńska ; ExpressMap. - 1:10 000. - [Warszawa] : ExpressMap, cop. 2011. - 1 mapa : kolor., laminowany ; 45x39 cm, ark. 45x68 cm, złoż. 22x10 cm.

Tyt. panelowy. Mapa poboczna: Casa de Campo, 1:25 000, 16x20 cm. Recto: schemat zasięgu mapy. Recto i tylny panel: schemat linii metra. Verso: inform. turyst. z fot. Panel: comfort! map & guide. - Indeks ulic. - Tekst ang., treść mapy hisz., legenda ang., pol.

ISBN 978-83-7546-138-1

1. Madryt (Hiszpania) - 21 w. 2. Plany miast

912(4)(084.3)

b27875726

137/2012

### **Madryt.** 1:10 000

Madrid : miniguide / ExpressMap. - 1:10 000. - [Warszawa] : ExpressMap, cop. 2012. - 1 mapa : kolor., laminowany ; 45x39 cm, ark. 45x68 cm, złoż. 22x10 cm.

Tyt. panelowy. Mapa poboczna: Casa de Campo, 1:25 000, 16x19 cm. Recto: schemat zasięgu mapy. Recto i tylny panel: schemat linii metra. Verso: inform. turyst. z fot. Panel: comfort! map & guide. - Indeks ulic. - Tyt. fr., treść mapy hisz., legenda fr., niem.

ISBN 978-83-7546-455-9

1. Madryt (Hiszpania) - 21 w. 2. Plany miast

912(4)(084.3)

b27814336

138/2012

**Madryt. 1:10 000**

Madrid : pocket map 1:10 000 / map Karolina Zakrzewska, Adam Zakrzewski ; ed. Aneta Rupniewska, Wojciech Kowalski ; ExpressMap. - 1:10 000. - [Warszawa] : ExpressMap, cop. 2010. - 1 mapa : dwustronny, kolor., laminowany ; ark. 33x68 cm, złoż. 17x10 cm.

Tyt. panelowy. Mapa poboczna: Schematic map of the subway network, 23x20 cm. Panel: comfort! map. - Indeks ulic. - Tyt. ang., treść mapy hisz., legenda ang., hisz., pol., fr.

ISBN 978-83-75460-50-6

1. Madryt (Hiszpania) - 21 w. 2. Plany miast

912(4)(084.3)

b27784691

139/2012

**Madryt. 1:10 000**

Madryt : miniprzewodnik / oprac. mapy Karolina Zakrzewska [et al.] ; oprac. wydaw. mapy Adrian Bajer ; red. Urszula Augustyniak ; red. prowadzący Katarzyna Marcinkowska ; ExpressMap Polska. - 1:10 000. - Warszawa : ExpressMap Polska, 2011. - 1 mapa : kolor., laminowany ; 45x39 cm, ark. 45x68 cm, złoż. 22x10 cm.

Tyt. panelowy. Mapa poboczna: Casa de Campo, 1:25 000, 16x20 cm. Recto: schemat zasięgu mapy. Recto i tylny panel: schemat linii metra. Verso: inform. turyst. z fot. Panel: comfort! map & guide. - Indeks ulic. - Tekst pol., treść mapy hisz., legenda ang., pol.

ISBN 978-83-7546-232-6

1. Madryt (Hiszpania) - 21 w. 2. Plany miast

912(4)(084.3)

b27873870

140/2012

**Maniewicze (okolice). 1:100 000**

Maniewicze Pas 43 słup 41 / oprac. red. i graf. Centrum Kartografii. - Skala 1:100 000 (E 25°20'00"-E 25°50'00"/N 51°30'00"-N 51°15'00"). - Warszawa : Centrum Kartografii, 2007. - 1 mapa : kolor. ; 30x37 cm, ark. 46x65 cm, złoż. 23x13 cm.

(Mapa taktyczna 1:100 000, reedycja).

Tyt. panelowy. Rzeźba terenu: poziomic, punkty wysokości. Na dolnym marginesie: tekst, podział administracyjny. Tylny panel: Położenie ark. reedycji map WIG 1:100 000 na mapie 1:300 000. - Reedycja, oryg.: Warszawa : Wojskowy Instytut Geograficzny, 1931. (Mapa taktyczna Polski 1:100 000).

ISBN 978-83-87771-84-3

1. Maniewicze (Ukraina ; okręg) - geografia - 1918-1939 r. 2. Mapy topograficzne

912(4)(084.3)

b2772539x

141/2012

**Mejszagola (okolice). 1:100 000**

Mejszagola Pas 29 Słup 40 / oprac. red. i graf. Centrum Kartografii. - 1:100 000 ; odwz. guasi-stereograficzne WIG (E 42°30'00"-E 43°00'00"/N 55°00'00"-N 54°45'00"). - Warszawa : Centrum Kartografii, 2011. - 1 mapa : kolor. ; 30x34 cm, ark. 45x65 cm, złoż. 23x13 cm.

(Mapa taktyczna 1:100 000, reedycja).

Tyt. panelowy. Rzeźba terenu: poziomic, punkty wysokości. Na dolnym marginesie: objaśnienia znaków, podział administracyjny, tekst. Tylny panel: Położenie ark. reedycji map WIG 1:100 000 na mapie 1:300 000. - Reedycja, oryg.: Warszawa : Wojskowy Instytut Geograficzny, 1928. (Mapa taktyczna Polski 1:100 000).

ISBN 978-83-87771-72-0

1. Mejszagola (Litwa ; okręg) - geografia - 1918-1939 r. 2. Mapy topograficzne

912(4)(084.3)

b27728778

142/2012

**Mińsk (okolice). 1:300 000**

Mińsk / oprac. red. i graf. Centrum Kartografii. - 1:300 000 ; odwz. wielościenne (E 26°20'-E 28°20'/N 54°00'-N 53°00'). - Warszawa : Centrum Kartografii, 2003. - 1 mapa : kolor. ; 40x47 cm, ark. 48x69 cm, złoż. 24x14 cm.

(Mapa operacyjna 1:300 000, reedycja ; ark. 48).

Tyt. panelowy. Rzeźba terenu: poziomic, punkty wysokości. Na dolnym marginesie: objaśnienia znaków, podział administracyjny i tekst. Tylny panel: Skorowidz map operacyjnych 1:300 000. - Reedycja, oryg.: Warszawa : Wojskowy Instytut Geograficzny, 1929. (Mapa operacyjna Polski 1:300 000 ; 48).

ISBN 83-87771-25-2

1. Mińsk (Białoruś ; okręg) - geografia - 1918-1939 r. 2. Mapy topograficzne

912(4)(084.3)

b27726034

143/2012

**Niemcy. 1:650 000**

Niemcy : mapa samochodowa : skala 1:650 000 / oprac. Wydawnictwo Turystyczne Plan ; red. Daniel Jończy. - Wyd. 3. - Skala 1:650 000. - Jelenia Góra : Wydawnictwo Turystyczne Plan, 2011. - 1 mapa : dwustronny, kolor. ; ark. 68x98 cm, złoż. 24x13 cm.

(Galileos).

Tyt. panelowy. Rzeźba terenu: punkty wysokości. Tylny panel: mapa pogładowa podziału Niemiec na landy. - Treść mapy niem., legenda także pol.

ISBN 978-83-62917-02-0

1. Niemcy - geografia 2. Drogi - Niemcy 3. Mapy drogowe

912(4)(084.3)

b27364628

144/2012

**Niemcy. 1:750 000**

Niemcy : mapa samochodowa 1:750 000 / oprac. kartogr. Tomasz Figurski, Karolina Zakrzewska, Mariusz Wideński ; ExpressMap Polska. - 1:750 000. - Warszawa : ExpressMap Polska, 2012. - 1 mapa : kolor. ; 118x96 cm, ark. 138x96 cm, w okł. 25x12 cm.

Tyt. okł. Rzeźba terenu: cieniowanie, punkty wysokości. Mapa poboczna: Zagłębie Ruhry, 1:500 000, 13x23 cm. Panel: premium! map. - Indeks miejscowości. - Tyt. pol., treść mapy niem., legenda także ang., fr.

ISBN 978-83-7546-186-2

1. Niemcy - geografia 2. Drogi - Niemcy 3. Mapy drogowe

912(4)(084.3)

b27777364

145/2012

**Niemcy. 1:750 000**

Niemcy : mapa samochodowa 1:750 000 / oprac. kartogr. Tomasz Figurski, Karolina Zakrzewska, Mariusz Wideński ; red. Wojciech Kowalski ; red wyd. Monika Jaczewska ; ExpressMap Polska. - 1:750 000. - Warszawa : ExpressMap Polska, 2012. - 1 mapa : kolor. ; 118x96 cm, ark. 138x96 cm, złoż. 24x12 cm.

Tyt. panelowy. Rzeźba terenu: cieniowanie, punkty wysokości. Mapa poboczna: Zagłębie Ruhry, 1:500 000, 13x23 cm. Panel: see you! in. - Indeks miejscowości. - Tyt. pol., treść mapy niem., legenda także ang., fr.

ISBN 978-83-7546-185-5

1. Niemcy - geografia 2. Drogi - Niemcy 3. Mapy drogowe

912(4)(084.3)

b2777708x

146/2012

**Niemcy. 1:750 000**

Niemcy : mapa samochodowa 1:750 000 / Demart. - 1:750 000. - Warszawa : Agora, 2012. - 1 mapa : dwustronny, kolor. ; 68x98 cm, złoż. 23x13 cm.

(Seria Map Samochodowych z "Gazetą Wyborczą").

Tyt. panelowy. Wykorzystano materiały kartogr.: Kartographie Huber. Rzeźba terenu: cieniowanie, punkty wysokości. Mapa poboczna: Odległości między wybranymi miastami w Niemczech, [ca 1:5 500 000], 16x12 cm. Dodatek do Gazety Wyborczej. - Indeks miejscowości. - Tekst pol., treść mapy niem., wybrane nazwy równol. pol., legenda pol., ang.

ISBN 978-83-268-0789-3

1. Niemcy - geografia 2. Drogi - Niemcy 3. Mapy drogowe

912(4)(084.3)

b2752551x

147/2012

**Niemcy. 1:900 000**

Allemagne : carte routière 1:900 000 / ExpressMap. - 1:900 000. - [Warszawa] : ExpressMap, cop. 2012. - 1 mapa : dwustronny, kolor., laminowany ; ark. 49x101 cm, złoż. 24x12 cm.

Tyt. panelowy. Rzeźba terenu: cieniowanie, punkty wysokości. Mapa poboczna: Bassin de la Ruhr, [ca 1:600 000], 11x22 cm. Panel: comfort! map. - Indeks miejscowości. - Tyt. fr., treść mapy niem., legenda także pol., ang., hisz., wł.

ISBN 978-83-7546-337-8

1. Niemcy - geografia 2. Drogi - Niemcy 3. Mapy drogowe

912(4)(084.3)

b27773590

148/2012

**Niemcy. 1:900 000**

Deutschland : Straßenkarte 1:900 000 / ExpressMap Polska. - 1:900 000. - [Warszawa] : ExpressMap Polska, 2011. - 1 mapa : dwustronny, kolor., laminowany ; 48x102 cm, złoż. 24x12 cm.

Tyt. panelowy. Rzeźba terenu: cieniowanie. Mapa poboczna: Ruhrgebiet, [ca 1:600 000], 12x23 cm. Panel: comfort! map. - Indeks miejscowości. - Tyt. i treść mapy niem., legenda także ang., pol., fr.

ISBN 978-83-60120-99-6

1. Niemcy - geografia 2. Drogi - Niemcy 3. Mapy drogowe

912(4)(084.3)

b28171482

149/2012

**Niemcy. 1:900 000**

Germany : road map 1:900 000 / ExpressMap. - 1:900 000. - [Warszawa] : ExpressMap, cop. 2012. - 1 mapa : dwustronny, kolor., laminowany ; ark. 49x101 cm, złoż. 24x12 cm.

Tyt. panelowy. Rzeźba terenu: cieniowanie, punkty wysokości. Mapa poboczna: Ruhr District, [ca 1:600 000], 11x22 cm. Panel: comfort! map. - Indeks miejscowości. - Tyt. ang., treść mapy niem., legenda także pol., fr., hisz., wł.

ISBN 978-83-7546-111-4

1. Niemcy - geografia 2. Drogi - Niemcy 3. Mapy drogowe

912(4)(084.3)

b27772263

150/2012

**Niemcy. 1:900 000**

Niemcy : mapa samochodowa 1:900 000 / oprac. kartogr. Tomasz Figurski, Karolina Zakrzewska, Mariusz Wideński ; red. Wojciech Kowalski ; red wyd. Monika Jaczewska ; ExpressMap Polska. - 1:900 000. - Warszawa : ExpressMap Polska, 2012. - 1 mapa : dwustronny, kolor., laminowany ; ark. 49x101 cm, złoż. 24x12 cm.

Tyt. panelowy. Rzeźba terenu: cieniowanie, punkty wysokości. Mapa poboczna: Zagłębie Ruhry, [ca 1:600 000], 11x22 cm. Panel: comfort! map. - Indeks miejscowości. - Tyt. pol., treść mapy niem., legenda także ang., fr., hisz., wł.

ISBN 978-83-60120-94-1

1. Niemcy - geografia 2. Drogi - Niemcy 3. Mapy drogowe

912(4)(084.3)

b27773917

151/2012

**Niemcy.** 1:925 000

Niemcy : mapa samochodowa 1:925 000 / Demart. - 1:925 000. - Warszawa : Demart, [2012]. - 1 mapa : dwustronny, kolor, laminowany ; ark. 68x98 cm, złoż. 23x13 cm.

Tyt. panelowy. W cop. data 2012/2013. Rzeźba terenu: cieniowanie, punkty wysokości. Panel: plastik mapa. Tylny panel: tekst inform. - Indeks miejscowości. - Tekst pol., treść mapy niem., wybrane nazwy równol. pol., legenda pol., ang.

ISBN 978-83-7427-683-2

1. Niemcy - geografia 2. Drogi - Niemcy 3. Mapy drogowe

912(4)(084.3)

b27921852

152/2012

**Norwegia.** 1:1 200 000

Norwegia : mapa samochodowa 1:1 200 000 / Jāna sēta Map Publishers. - 1:1 200 000. - Warszawa : ExpressMap Polska, 2012. - 1 mapa : kolor. ; 94x69 cm, w okł. 24x13 cm.

Tyt. okł. Rzeźba terenu: cieniowanie, punkty wysokości. Mapa w 2 cz. Panel: premium! map. - Indeks miejscowości. - Tyt. pol., treść mapy nor., legenda także est., ang., lot., lit., ros.

ISBN 978-83-7546-506-8

1. Norwegia - geografia 2. Drogi - Norwegia 3. Mapy drogowe

912(4)(084.3)

b27764321

153/2012

**Nowogródek (okolice).** 1:300 000

Nowogródek / oprac. red. i graf. Centrum Kartografii. - 1:300 000 ; odwz. wielościenne (E 24°20'-E 26°20'/N 54°00'-N 53°00'). - Warszawa : Centrum Kartografii, 2002. - 1 mapa : kolor. ; 40x47 cm, ark. 49x70 cm, złoż. 25x14 cm.

(Mapa operacyjna 1:300 000, reedycja ; ark. 47).

Tyt. panelowy. Południk zerowy Greenwich i Ferro. Rzeźba terenu: poziomice, punkty wysokości. Na dolnym marginesie: objaśnienia znaków, podział administracyjny i tekst. Tylny panel: Skorowidz map operacyjnych 1:300 000. - Reedycja, oryg.: Warszawa : Wojskowy Instytut Geograficzny, 1928. (Mapa operacyjna Polski 1:300 000 ; 47).

ISBN 83-87771-33-3

1. Nowogródek (Białoruś ; okręg) - geografia - 1918-1939 r. 2. Mapy topograficzne

912(4)(084.3)

b27742660

154/2012

**Olkieniki (okolice).** 1:100 000

Olkieniki Wschód Pas 31 Słup 40 / oprac. red. i graf. Centrum Kartografii. - Skala 1:100 000 ; odwz. guasi-stereograficzne WIG (E 24°50'00"-E 25°20'00"/N 54°30'00"-N 54°15'00"). - Warszawa : Centrum Kartografii, 2012. - 1 mapa : kolor. ; 30x34 cm, ark. 45x65 cm, złoż. 23x13 cm.

(Mapa taktyczna 1:100 000, reedycja).

Tyt. panelowy. Rzeźba terenu: poziomice, punkty wysokości. Na prawym marginesie: objaśnienie znaków. Na dolnym marginesie: podział administracyjny, tekst. Tylny panel: Położenie ark. reedycji map WIG 1:100 000 na mapie 1:300 000. - Reedycja, oryg.: Warszawa : Wojskowy Instytut Geograficzny, 1935. (Mapa taktyczna Polski 1:100 000).

ISBN 978-83-87771-75-1

1. Olkieniki (Litwa ; okręg) - geografia - 1918-1939 r. 2. Mapy topograficzne

912(4)(084.3)

b27727816

155/2012

**Paryż.** 1:13 000

Paryż : plan miasta 1:13 000 / oprac. kartogr. Katarzyna i Wojciech Janiccy [et al.] ; red. i oprac. wydaw. Wojciech Kowalski, Jan Ufnal ; ExpressMap Polska. - 1:13 000. - Warszawa : ExpressMap Polska, 2010. - 1 mapa : kolor. ; 77x103 cm, ark. 97x138 cm, w okł. 25x12 cm.

Tyt. okł. Mapa poboczna: [Versailles, ca 1:13 000], 28x34 cm. Recto: schemat linii metra, 23x23 cm; schemat zasięgu mapy, 11x11 cm. Panel: premium! map. - Indeks ulic. - Tyt. pol., treść mapy fr., legenda pol., niem., ang., fr.

ISBN 978-83-7546-188-6

1. Paryż (Francja) - 21 w. 2. Plany miast

912(4)(084.3)

b27840062

156/2012

**Paryż.** 1:15 000

Paris : city map 1:15 000 / map Katarzyna Janicka [et al.] ; ed. Wojciech Kowalski, Agnieszka Adamiak ; ExpressMap. - 1:15 000. - [Warszawa] : ExpressMap, 2012. - 1 mapa : kolor. ; 67x85 cm, ark. 67x98 cm, w okł. 23x13 cm.

Tyt. okł. Mapy poboczne: [Okolice Paryża], 1:900 000, 26x42 cm; [Versailles, ca 1:15 000], 25x29 cm. Verso: schemat linii metra, 24x24 cm; schemat zasięgu mapy, 4x4 cm. Panel: premium! map. - Indeks ulic. - Tyt. ang., treść mapy fr., legenda ang., pol., niem., wł., fr., hisz.

ISBN 978-83-7546-283-8

1. Paryż (Francja) - 21 w. 2. Plany miast

912(4)(084.3)

b27841960

157/2012

**Paryż.** 1:15 000

Paris : city map 1:15 000 / ExpressMap. - 1:15 000. - [Warszawa] : ExpressMap, cop. 2012. - 1 mapa : kolor. ; 67x89 cm, ark. 67x98 cm, złoż. 17x10 cm.

Tyt. panelowy. Mapy poboczne: [Okolice Paryża], 1:900 000, 26x42 cm; [Versailles, ca 1:15 000], 25x29 cm. Verso: schemat linii metra, 24x24 cm; schemat zasięgu mapy, 4x4 cm. Panel: see you! in. - Indeks ulic. - Tyt. ang., treść mapy fr., legenda ang., niem., fr., pol., wł., hisz.

ISBN 978-83-7546-507-5

1. Paryż (Francja) - 21 w. 2. Plany miast  
912(4)(084.3)  
b27843646

158/2012

**Paryż. 1:15 000**

Paris : city map 1:15 000 / ExpressMap. - 1:15 000. - [Warszawa] : ExpressMap, cop. 2012. - 1 mapa : kolor. ; 67x90 cm, ark. 67x98 cm, złoż. 23x13 cm.

Tyt. panelowy. Mapy poboczne: [Okolice Paryża], 1:900 000, 26x42 cm; [Versailles, ca 1:15 000], 25x29 cm. Verso i tylny panel: schemat linii metra. Panel: see you! in. - Indeks ulic. - Tyt. i tekst ang., treść mapy fr, legenda ang., niem., fr, hisz., wł., pol.

ISBN 978-83-7546-276-0

1. Paryż (Francja) - 21 w. 2. Plany miast  
912(4)(084.3)  
b27839515

159/2012

**Paryż. 1:15 000**

Paris : city street map 1:15 000 / ExpressMap. - 1:15 000. - [Warszawa] : ExpressMap, cop. 2012. - 1 mapa : dwustronny, kolor., laminowany ; ark. 49x101 cm, złoż. 25x11 cm.

Tyt. panelowy. Mapy poboczne: [Versailles, ca 1:15 000], 24x22 cm; [Schemat zasięgu mapy], 4x5 cm. Panel: comfort! map. Verso i tylny panel: schemat linii metra. - Tyt. ang., treść mapy fr, legenda ang., pol., niem., wł., fr, hisz.

ISBN 978-83-7546-076-6

1. Paryż (Francja) - 21 w. 2. Plany miast  
912(4)(084.3)  
b27833847

160/2012

**Paryż. 1:15 000**

Paris : plan de ville 1:15 000 / ExpressMap. - 1:15 000. - [Warszawa] : ExpressMap, cop. 2012. - 1 mapa : dwustronny, kolor., laminowany ; ark. 49x101 cm, złoż. 25x11 cm.

Tyt. panelowy. Mapy poboczne: [Versailles, ca 1:15 000], 24x22 cm; [Schemat zasięgu mapy], 4x5 cm. Panel: comfort! map. Verso i tylny panel: schemat linii metra. - Tyt. i treść mapy fr, legenda ang., pol., niem., wł., fr, hisz.

ISBN 978-83-7546-504-4

1. Paryż (Francja) - 21 w. 2. Plany miast  
912(4)(084.3)  
b27834827

161/2012

**Paryż. 1:16 500**

Paris : carte de poche 1:16 500 / ExpressMap. - 1:16 500. - [Warszawa] : ExpressMap, cop. 2012. - 1 mapa : dwustronny, kolor., laminowany ; ark. 33x68 cm, złoż. 16x10 cm.

Tyt. panelowy. Mapy poboczne: [Versailles, ca 1:16 500], 16x19 cm; [Schemat zasięgu mapy], 4x5 cm. Panel: comfort! map. Tylny panel: schemat linii metra. - Tyt. i treść mapy fr, legenda ang., pol., fr, niem.

ISBN 978-83-7546-380-4

1. Paryż (Francja) - 21 w. 2. Plany miast  
912(4)(084.3)  
b27833203

162/2012

**Paryż. 1:16 500**

Paris : pocket map 1:16 500 / map Katarzyna Janicka [et al.] ; ed. Wojciech Kowalski, Jan Ufnal ; ExpressMap. - 1:16 500. - [Warszawa] : ExpressMap, cop. 2011. - 1 mapa : dwustronny, kolor., laminowany ; ark. 33x68 cm, złoż. 16x10 cm.

Tyt. panelowy. Mapy poboczne: [Versailles, ca 1:16 500], 16x19 cm; [Schemat zasięgu mapy], 4x5 cm. Panel: comfort! map. Tylny panel: schemat linii metra. - Tyt. ang., treść mapy fr, legenda ang., pol., fr, niem.

ISBN 978-83-7546-248-7

1. Paryż (Francja) - 21 w. 2. Plany miast  
912(4)(084.3)  
b27831632

163/2012

**Paryż. 1:17 000**

Paris : mini-guide / ExpressMap. - Skala 1:17 000. - [Warszawa] : ExpressMap, cop. 2011. - 1 mapa : kolor., laminowany ; 45x68 cm, złoż. 22x10 cm.

Tyt. panelowy. Mapy poboczne: Versailles, [ca 1:17 000], 21x19 cm; La Défense, [ca 1:17 000], 7x9 cm; [Schemat zasięgu mapy, ca 1:400 000], 10x9 cm. Verso: inform. turyst. z fot. Panel: comfort! map & guide. Tylny panel: schemat linii metra. - Tekst i treść mapy fr, legenda także ang.

ISBN 978-83-7546-107-7

1. Paryż (Francja) - 21 w. 2. Plany miast  
912(4)(084.3)  
b27837270

164/2012

**Paryż. 1:17 000**

Paris : Mini-Reiseführer / ExpressMap. - 1:17 000. - [Warszawa] : ExpressMap, cop. 2012. - 1 mapa : kolor., laminowany ; 45x68 cm, złoż. 22x10 cm.

Tyt. panelowy. Mapy poboczne: Versailles, [ca 1:17 000], 21x19 cm; La Défense, [ca 1:17 000], 7x9 cm. Recto: schemat zasięgu mapy. Verso: inform. turyst. z fot. Panel: comfort! map & guide. Tylny panel: schemat linii metra. - Tekst niem., treść mapy fr, legenda fr, niem.

ISBN 978-83-7546-127-5

1. Paryż (Francja) - 21 w. 2. Plany miast  
912(4)(084.3)  
b27838304

165/2012



**Paryż.** 1:17 000

Paris : miniguide / map Katarzyna Janicka [et al.] ; map ed. Michał Zielkiewicz, Wojciech Kowalski ; tekst Urszula Augustyniak ; managing ed. Katarzyna Marcinkowska ; ExpressMap. - 1:17 000. - [Warszawa] : ExpressMap, cop. 2010. - 1 mapa : kolor, laminowany ; 45x68 cm, złoż. 22x10 cm.

Tyt. panelowy. Mapy poboczne: Versailles, [ca 1:17 000], 21x19 cm; La Défense, [ca 1:17 000], 7x9 cm; [Schemat zasięgu mapy, ca 1:400 000], 10x9 cm. Verso: inform. turyst. z fot. Panel: komfort! map & guide. Tylny panel: schemat linii metra. - Tekst ang., treść mapy fr., legenda ang., pol.

ISBN 978-83-7546-140-4

1. Paryż (Francja) - 21 w. 2. Plany miast

912(4)(084.3)

b27838857

166/2012

**Pikuj (okolice).** 1:100 000

Pikuj Pas 53 Słup 36 / oprac. red. i graf. Centrum Kartografii. - Skala 1:100 000 ; odwz. guasi-stereograficzne WIG (E 22°50'00" -E 23°20'00"/N 49°00'00" -N 48°45'00"). - Warszawa : Centrum Kartografii, 2011. - 1 mapa : kolor. ; 30x38 cm, ark. 45x65 cm, złoż. 23x13 cm.

(Mapa taktyczna 1:100 000, reedycja).

Tyt. panelowy. Rzeźba terenu: poziomice, punkty wysokości. Na prawym marginesie: objaśnienia znaków. Na dolnym marginesie: podział administracyjny, tekst. - Reedycja, oryg.: Warszawa : Wojskowy Instytut Geograficzny, 1937. (Mapa taktyczna Polski 1:100 000).

ISBN 978-83-87771-30-0

1. Pikuj (Ukraina) - 1918-1939 r. 2. Mapy topograficzne

912(4)(084.3)

b27729333

167/2012

**Pińsk (okolice).** 1:300 000

Pińsk / oprac. red. i graf. Centrum Kartografii. - 1:300 000 ; odwz. wielościenne (E 24°20' -E 26°20'/N 53°00' -N 52°00'). - Warszawa : Centrum Kartografii, 2003. - 1 mapa : kolor. ; 40x49 cm, ark. 48x69 cm, złoż. 24x14 cm.

(Mapa operacyjna 1:300 000, reedycja ; ark. 57).

Tyt. panelowy. Rzeźba terenu: poziomice, punkty wysokości. Na dolnym marginesie: objaśnienia znaków, podział administracyjny i tekst. Tylny panel: Skorowidz map operacyjnych 1:300 000. - Reedycja, oryg.: Warszawa : Wojskowy Instytut Geograficzny, 1933. (Mapa operacyjna Polski 1:300 000 ; 57).

ISBN 83-87771-27-9

1. Pińsk (Białoruś ; okręg) - geografia - 1918-1939 r. 2. Mapy topograficzne

912(4)(084.3)

b27724633

168/2012

**Pomorze Zachodnie.** 1:500 000

Topodemograficzny atlas gmin i obszarów dworskich Pomorza Zachodniego w 1871 roku / wstęp, oprac. nauk. i red. Dariusz K. Chojecki, Edward Włodarczyk ; red. kartogr. Andrzej Giza, Paweł Terefenko. - 1:500 000 ; współrzędne prostokątne w ukl. 1992; współrzędne geogr. geodezyjne w ukl. EUREF-89; elipsoida GRS-80. - Szczecin : Wydawnictwo Naukowe Uniwersytetu Szczecińskiego, 2012. - 1 atlas (37 k. map) : kolor. ; każdy ark. 59x84 cm, całość w pudle ze skoroszytem 41x31x10 cm + broszura (77, [18] s.) ; 21 cm + 1 dysk optyczny (CD-ROM).

(Atlas historyczny Pomorza Zachodniego ; T. 1.).

Tyt. z pudła. Każda mapa w osobnej kopercie (numerowanej i zatytułowanej) wpięta do skoroszytu. Broszura zawiera tekst objaśniający oraz wykaz pol. i niem. nazw gmin i obszarów dworskich liczących 500 i więcej mieszkańców w 1871 r. Atlas oprac. w oparciu o dane ze spisu ludności z 1 grudnia 1871 r.

ISBN 978-83-7241-853-1 (całość). - ISBN 978-83-7241-854-8 (t. 1)

1. Pomorze Zachodnie - ludność - 19 w. 2. Demografia historyczna 3. Atlasy historyczne

912(4)(084.3)

b27624018

169/2012

**Praga.** 1:17 500

Prague : city street map 1:17 500 / map Michał Kaczanowski, Agnieszka Adamiak, Michał Zielkiewicz ; ed. Adrian Bajer ; ExpressMap. - 1:17 500. - [Warszawa] : ExpressMap, cop. 2011. - 1 mapa : dwustronny, kolor, laminowany ; ark. 49x101 cm, złoż. 24x12 cm.

Tyt. panelowy. Rzeźba terenu: poziomice, cieniowanie, punkty wysokości. Mapa poboczna: [Praga] Centre, 1:10 000, 24x33 cm. Verso: schemat linii metra. Panel: komfort! map. - Indeks ulic. - Tyt. ang., treść mapy czes., legenda ang., niem., fr., pol., czes., węg.

ISBN 978-83-7546-174-9

1. Praga (Czechy) - 21 w. 2. Plany miast

912(4)(084.3)

b27927830

170/2012

**Praga.** 1:20 000

Prag : Mini-Reiseführer / ExpressMap. - 1:20 000. - [Warszawa] : ExpressMap, cop. 2012. - 1 mapa : kolor, laminowany ; 45x44 cm, ark. 45x68 cm, złoż. 22x10 cm.

Tyt. panelowy. Rzeźba terenu: poziomice, cieniowanie, punkty wysokości. Mapa poboczna: [Praga] Centre-ville = Zentrum, 1:11 000, 22x29 cm. Verso: inform. turyst. z fot. Panel: komfort! map & guide. Tylny panel: schemat linii metra. - Indeks ulic. - Tekst niem., treść mapy czes., legenda fr., niem.

ISBN 978-83-7546-194-7

1. Praga (Czechy) - 21 w. 2. Plany miast

912(4)(084.3)

b27923587

171/2012

**Praga. 1:20 000**

Praga : miniprzewodnik / oprac. kartogr. Michał Kaczanowski [et al.] ; red. mapy Aneta Rupniewska ; red. wyd. mapy Agnieszka Adamiak, Andrzej Turzyniecki ; red. prowadzący Katarzyna Marcinkowska ; red. Anna Młynowska ; ExpressMap Polska. - 1:20 000. - Warszawa : ExpressMap Polska, 2012. - 1 mapa : kolor, laminowany ; 45x44 cm, ark. 45x68 cm, złoż. 22x10 cm.

Tyt. panelowy. Rzeźba terenu: poziomice, cieniowanie, punkty wysokości. Mapa poboczna: [Praga] Centre = Centrum, 1:11 000, 22x29 cm. Verso: inform. turyst. z fot. Panel: comfort! map & guide. Tylny panel: schemat linii metra. - Indeks ulic. - Tekst pol., treść mapy czes., legenda ang., pol.

ISBN 978-83-7546-233-3

1. Praga (Czechy) - 21 w. 2. Plany miast

912(4)(084.3)

b27922819

172/2012

**Praga. 1:20 000**

Prague : miniguide / map Michał Kaczanowski [et al.] ; map ed. Aneta Rupniewska ; managing ed. Katarzyna Marcinkowska ; ed. Anna Młynowska ; eng. text Joanna Moczyńska ; ExpressMap. - 1:20 000. - [Warszawa] : ExpressMap, cop. 2011. - 1 mapa : kolor, laminowany ; 45x44 cm, ark. 45x68 cm, złoż. 22x10 cm.

Tyt. panelowy. Rzeźba terenu: poziomice, cieniowanie, punkty wysokości. Mapa poboczna: [Praga] Centre, 1:11 000, 22x29 cm. Verso: inform. turyst. z fot. Panel: comfort! map & guide. Tylny panel: schemat linii metra. - Indeks ulic. - Tekst ang., treść mapy czes., legenda ang., pol.

ISBN 978-83-7546-141-1

1. Praga (Czechy) - 21 w. 2. Plany miast

912(4)(084.3)

b27924865

173/2012

**Praga. 1:20 000**

Prague : miniguide / ExpressMap. - 1:20 000. - [Warszawa] : ExpressMap, cop. 2012. - 1 mapa : kolor, laminowany ; 45x44 cm, ark. 45x68 cm, złoż. 22x10 cm.

Tyt. panelowy. Rzeźba terenu: poziomice, cieniowanie, punkty wysokości. Mapa poboczna: [Praga] Centre-ville = Zentrum, 1:11 000, 22x29 cm. Verso: inform. turyst. z fot. Panel: comfort! map & guide. Tylny panel: schemat linii metra. - Indeks ulic. - Tekst fr., treść mapy czes., legenda fr., niem.

ISBN 978-83-7546-121-3

1. Praga (Czechy) - 21 w. 2. Plany miast

912(4)(084.3)

b27923824

174/2012

**Praga. 1:20 000**

Prague : pocket map / map Michał Kaczanowski, Michał Zielkiewicz ; ed. Agnieszka Adamiak, Aneta Rupniewska ; ExpressMap. - 1:20 000. - [Warszawa] : ExpressMap, cop. 2010. - 1 mapa : dwustronny, kolor, laminowany ; ark. 33x68 cm, złoż. 17x10 cm.

Tyt. panelowy. Rzeźba terenu: poziomice, cieniowanie, punkty wysokości. Mapa poboczna: [Praga] Centre, 1:11 000, 17x29 cm. Panel: comfort! map. Verso: schemat linii metra. - Indeks ulic. - Tyt. ang., treść mapy czes., legenda ang., fr., pol., niem.

ISBN 978-83-7546-148-0

1. Praga (Czechy) - 21 w. 2. Plany miast

912(4)(084.3)

b27927957

175/2012

**Rumunia. 1:700 000**

Rumunia i Mołdawia : mapa samochodowa 1:700 000 / oprac. kartogr. Tomasz Figurski, Andrzej Turzyniecki ; red. i oprac. wydaw. Kamila Kłosek, Aneta Rupniewska, Wojciech Kowalski ; ExpressMapPolska. - 1:700 000. - Warszawa : ExpressMap Polska, cop. 2011. - 1 mapa : kolor ; 96x128 cm, złoż. 25x11 cm.

Tyt. panelowy. Rzeźba terenu: cieniowanie, punkty wysokości. Panel: see you! in. - Indeks miejscowości. - Tyt. pol., treść mapy rum., moł., legenda ang., niem., fr., pol., węg., rum.

ISBN 978-83-7546-319-4

1. Rumunia - geografia 2. Mołdawia - geografia 3. Drogi - Rumunia 4. Drogi - Mołdawia 5. Mapy drogowe

912(4)(084.3)

b27772275

176/2012

**Rumunia. 1:700 000**

Rumunia i Mołdawia : mapa samochodowa 1:700 000 / oprac. kartogr. Tomasz Figurski, Andrzej Turzyniecki ; red. Wojciech Kowalski, Aneta Rupniewska ; ExpressMap Polska. - 1:700 000. - Warszawa : ExpressMap Polska, [2012]. - 1 mapa : kolor ; 96x128 cm, w okł. 25x12 cm.

Tyt. panelowy. Rzeźba terenu: cieniowanie, punkty wysokości. Okł.: premium! map. - Indeks miejscowości. - Tyt. pol., treść mapy rum., moł., legenda ang., niem., fr., pol., węg., rum.

ISBN 978-83-7546-320-0

1. Rumunia - geografia 2. Mołdawia - geografia 3. Drogi - Rumunia 4. Drogi - Mołdawia 5. Mapy drogowe

912(4)(084.3)

b27774077

177/2012

**Rumunia. 1:800 000**

Romania & Moldova : road map 1:800 000 / map Tomasz Figurski, Andrzej Turzyniecki ; ed. Aneta Rupniewska, Wojciech Kowalski ; ExpressMap. - 1:800 000. - [Warszawa] : ExpressMap, cop. 2010. - 1 mapa : dwustronny, kolor, laminowany ; ark. 49x101 cm, złoż. 24x12 cm.

Tyt. panelowy. Rzeźba terenu: cieniowanie, punkty wysokości. Panel: comfort! map. - Indeks miejscowości. - Tyt. ang., treść mapy rum., moł., legenda ang., fr., niem., rum., węg., pol.

ISBN 978-83-7546-115-2

1. Rumunia - geografia 2. Mołdawia - geografia 3. Drogi - Rumunia 4. Drogi - Mołdawia 5. Mapy drogowe  
912(4)(084.3)  
b27771519

178/2012

**Rumunia. 1:800 000**

Rumunia i Mołdawia : mapa samochodowa 1:800 000 / oprac. kartogr. Tomasz Figurski, Andrzej Turzyniecki ; red. i oprac. wyd. Aneta Rupniewska, Wojciech Kowalski ; aktual. Kamila Kłosek, zespół wydaw. ExpressMap. - 1:800 000. - Warszawa : ExpressMap Polska, cop. 2011. - 1 mapa : dwustronny, kolor., laminowany ; ark. 49x101 cm, złoż. 24x12 cm.

Tyt. panelowy. Rzeźba terenu: cieniowanie, punkty wysokości. Panel: komfort! map. - Indeks miejscowości. - Tyt. pol., treść mapy rum., moł., legenda ang., niem., fr., pol., węg., rum.

ISBN 978-83-7546-084-1

1. Rumunia - geografia 2. Mołdawia - geografia 3. Drogi - Rumunia 4. Drogi - Mołdawia 5. Mapy drogowe  
912(4)(084.3)  
b27771040

179/2012

**Rzym. 1:12 000**

Rome and the Vatican : city map / map Dominik Mikiewicz [et al.] ; ed. Monika Jaczewska, Wojciech Kowalski ; ExpressMap. - 1:12 000. - [Warszawa] : ExpressMap, cop. 2011. - 1 mapa : dwustronny, kolor. ; ark. 67x98 cm, w okł. 24x13 cm.

Tyt. okł. Rzeźba terenu: poziomice, cieniowanie. Mapa poboczna: [Rzym - centrum], 1:10 000, 22x32 cm. Verso: schemat komunikacji. Panel: premium! map. - Indeks ulic. - Tyt. ang., treść mapy wł., legenda ang., pol., niem., hisz., fr., wł.

ISBN 978-83-7546-316-3

1. Rzym (Włochy) - 21 w. 2. Watykan - 21 w. 3. Plany miast  
912(4)(084.3)  
b27844705

180/2012

**Rzym. 1:12 000**

Rome and the Vatican : city map 1:12 000 / map Dominik Mikiewicz [et al.] ; ed. Monika Jaczewska, Wojciech Kowalski ; ExpressMap. - 1:12 000. - [Warszawa] : ExpressMap, cop. 2011. - 1 mapa : dwustronny, kolor. ; ark. 67x98 cm, złoż. 23x13 cm.

Tyt. panelowy. Rzeźba terenu: poziomice, cieniowanie. Mapa poboczna: [Rzym - centrum], 1:10 000, 22x32 cm. Verso i tylny panel: schemat komunikacji miejskiej. Panel: see you! in. - Indeks ulic. - Tyt. ang., treść mapy wł., legenda ang., pol., niem., hisz., fr., wł.

ISBN 978-83-7546-315-6

1. Rzym (Włochy) - 21 w. 2. Watykan - 21 w. 3. Plany miast  
912(4)(084.3)  
b27844018

181/2012

**Rzym. 1:15 000**

Rom und Vatikan : Mini-Reiseführer / ExpressMap. - 1:15 000. - [Warszawa] : ExpressMap, cop. 2012. - 1 mapa : kolor., laminowany ; 45x44 cm, ark. 45x68 cm, złoż. 22x10 cm.

Tyt. panelowy. Rzeźba terenu: poziomice, cieniowanie. Mapy poboczne: Centre-ville = Stadtzentrum, 1:10 000, 22x19 cm; EUR, [1:15 000], 10x14 cm. Recto: schemat zasięgu mapy, [ca 1:90 000], 11x9 cm. Verso: inform. turyst. z fot. Panel: komfort! map & guide. Tylny panel: schemat komunikacji miejskiej. - Indeks ulic. - Tekst niem., treść mapy wł., legenda fr., niem.

ISBN 978-83-7546-128-2

1. Rzym (Włochy) - 21 w. 2. Watykan - 21 w. 3. Plany miast  
912(4)(084.3)  
b27852714

182/2012

**Rzym. 1:15 000**

Rome and the Vatican : city street map 1:15 000 / map Dominik Mikiewicz [et al.] ; ed. Monika Jaczewska, Wojciech Kowalski ; ExpressMap. - 1:15 000. - [Warszawa] : ExpressMap, cop. 2011. - 1 mapa : dwustronny, kolor., laminowany ; ark. 49x101 cm, złoż. 25x12 cm.

Tyt. panelowy. Rzeźba terenu: poziomice, cieniowanie. Mapa poboczna: [Rzym - centrum], 1:10 000, 23x33 cm. Recto i tylny panel: schemat komunikacji miejskiej. Panel: komfort! map. - Indeks ulic. - Tyt. ang., treść mapy wł., legenda ang., pol., niem., hisz., fr., wł.

ISBN 978-83-7546-168-8

1. Rzym (Włochy) - 21 w. 2. Watykan - 21 w. 3. Plany miast  
912(4)(084.3)  
b27850535

183/2012

**Rzym. 1:15 000**

Rome and the Vatican : miniguide / map Dominik Mikiewicz [et al.] ; map ed. Aneta Rupniewska, Wojciech Kowalski ; eng. text Renata Kurek ; managing ed. Katarzyna Marcinkowska ; ExpressMap. - 1:15 000. - [Warszawa] : ExpressMap, cop. 2011. - 1 mapa : kolor., laminowany ; 45x44 cm, ark. 45x68 cm, złoż. 22x10 cm.

Tyt. panelowy. Rzeźba terenu: poziomice, cieniowanie. Mapy poboczne: Centre, 1:10 000, 22x19 cm; EUR, [1:15 000], 10x14 cm. Recto: schemat zasięgu mapy, [ca 1:90 000], 11x9 cm. Verso: inform. turyst. z fot. Panel: komfort! map & guide. Tylny panel: schemat komunikacji miejskiej. - Indeks ulic. - Tekst ang., treść mapy wł., legenda ang., pol.

ISBN 978-83-7546-142-8

1. Rzym (Włochy) - 21 w. 2. Watykan - 21 w. 3. Plany miast  
912(4)(084.3)  
b27851278

184/2012

**Rzym. 1:15 000**

Rome and the Vatican : pocket map 1:15 000 / ExpressMap. - 1:15 000. - [Warszawa] : ExpressMap, cop. 2011. - 1 mapa : dwustronny, kolor., laminowany ; ark. 33x68 cm, złoż. 16x10 cm.

Tyt. panelowy. Rzeźba terenu: poziomice, cieniowanie. Mapa poboczna: Centre [Rzym], 1:10 000, 15x19 cm. Panel: comfort! map. - Indeks ulic.  
- Tyt. ang., treść mapy wł., legenda ang., pol., fr., wł.  
ISBN 978-83-7546-149-7  
1. Rzym (Włochy) - 21 w. 2. Watykan - 21 w. 3. Plany miast  
912(4)(084.3)  
b27850973

185/2012

### **Rzym. 1:15 000**

Rome et Cité du Vatican : miniguide / ExpressMap. - 1:15 000. - [Warszawa] : ExpressMap, cop. 2012. - 1 mapa : kolor., laminowany ; 45x44 cm, ark. 45x68 cm, złoż. 22x10 cm.

Tyt. panelowy. Rzeźba terenu: poziomice, cieniowanie. Mapy poboczne: Centre-ville = Stadtzentrum, 1:10 000, 22x19 cm; EUR, [1:15 000], 10x14 cm. Recto: schemat zasięgu mapy, [ca 1:90 000], 11x9 cm. Verso: inform. turyst. z fot. Panel: comfort! map & guide. Tylny panel: schemat komunikacji miejskiej. - Indeks ulic. - Tekst fr., treść mapy wł., legenda fr., niem.

ISBN 978-83-7546-110-7

1. Rzym (Włochy) - 21 w. 2. Watykan - 21 w. 3. Plany miast  
912(4)(084.3)  
b27852040

186/2012

### **Rzym. 1:15 000**

Rzym i Watykan : miniprzewodnik / oprac. kartogr. Dominik Mikiewicz [et al.] ; oprac. wydaw. mapy Aneta Rupniewska, Wojciech Kowalski ; red. prowadzący Katarzyna Marcinkowska ; tekst Kamila Kowalska-Angelelli ; ExpressMap Polska. - 1:15 000. - Warszawa : ExpressMap Polska, 2011. - 1 mapa : kolor., laminowany ; 45x44 cm, ark. 45x68 cm, złoż. 22x10 cm.

Tyt. panelowy. Rzeźba terenu: poziomice, cieniowanie. Mapy poboczne: Centre, 1:10 000, 22x19 cm; EUR, [1:15 000], 10x14 cm. Recto: schemat zasięgu mapy, [ca 1:90 000], 11x9 cm. Verso: inform. turyst. z fot. Panel: comfort! map & guide. Tylny panel: schemat komunikacji miejskiej. - Indeks ulic. - Tekst pol., treść mapy wł., legenda ang., pol.

ISBN 978-83-7546-234-0

1. Rzym (Włochy) - 21 w. 2. Watykan - 21 w. 3. Plany miast  
912(4)(084.3)  
b27853159

187/2012

### **Sarny (okolice). 1:100 000**

Sarny Pas 43 słup 43 / oprac. red. i graf. Centrum Kartografii. - Skala 1:100 000 ; odwz. guasi-stereograficzne WIG (E 26°20'00"-E 26°50'00"/N 51°30'00"-N 51°15'00"). - Warszawa : Centrum Kartografii, 2007. - 1 mapa : kolor. ; 30x37 cm, ark. 45x65 cm, złoż. 23x14 cm.

(Mapa taktyczna 1:100 000, reedycja).

Tyt. panelowy. Rzeźba terenu: poziomice, punkty wysokości. Na dolnym marginesie: podział administracyjny, tekst. Tylny panel: Położenie ark. reedycji map WIG 1:100 000 na mapie 1:300 000. - Reedycja, oryg.: Warszawa : Wojskowy Instytut Geograficzny, 1933. (Mapa taktyczna Polski 1:100 000).

ISBN 978-83-87771-85-0

1. Sarny (Ukraina ; okręg) - geografia - 1918-1939 r. 2. Mapy topograficzne  
912(4)(084.3)  
b27727324

188/2012

### **Sarny (okolice). 1:300 000**

Sarny / oprac. red. i graf. Centrum Kartografii. - 1:300 000 ; odwz. wielościenne (E 26°20'-E 28°20'/N 52°00'-N 51°00'). - Warszawa : Centrum Kartografii, 2003. - 1 mapa : kolor. ; 40x49 cm, ark. 48x69 cm, złoż. 24x14 cm.

(Mapa operacyjna 1:300 000, reedycja ; ark. 68).

Tyt. panelowy. Rzeźba terenu: poziomice, punkty wysokości. Na dolnym marginesie: objaśnienia znaków, podział administracyjny i tekst. Tylny panel: Skorowidz map operacyjnych 1:300 000. - Reedycja, oryg.: Warszawa : Wojskowy Instytut Geograficzny, 1928. (Mapa operacyjna Polski 1:300 000 ; 68).

ISBN 83-87771-28-7

1. Sarny (Ukraina ; okręg) - geografia - 1918-1939 r. 2. Mapy topograficzne  
912(4)(084.3)  
b27723483

189/2012

### **Skałat (okolice). 1:100 000**

Skałat Pas 51 Słup 42 / oprac. red. i graf. Centrum Kartografii. - 1:100 000 ; odwz. guasi-stereograficzne WIG (E 25°50'00"-E 26°20'00"/N 49°30'00"-N 49°15'00"). - Warszawa : Centrum Kartografii, 2012. - 1 mapa : kolor. ; 30x39 cm, ark. 45x65 cm, złoż. 23x13 cm.

(Mapa taktyczna 1:100 000, reedycja).

Tyt. panelowy. Rzeźba terenu: poziomice, punkty wysokości. Na dolnym marginesie: objaśnienia znaków, podział administracyjny, tekst. Tylny panel: Położenie ark. reedycji map WIG 1:100 000 na mapie 1:300 000. - Reedycja, oryg.: Warszawa : Wojskowy Instytut Geograficzny, 1930. (Mapa taktyczna Polski 1:100 000).

ISBN 978-83-87771-53-9

1. Skałat (Ukraina ; okręg) - geografia - 1918-1939 r. 2. Mapy topograficzne  
912(4)(084.3)  
b27722855

190/2012

### **Słowacja. 1:280 000**

Słowacja : mapa samochodowa 1:280 000 / Demart. - Skala 1:280 000. - Warszawa : Agora, 2012. - 1 mapa : dwustronny, kolor. ; ark. 68x98 cm, złoż. 23x13 cm.

(Seria Map Samochodowych z "Gazetą Wyborczą").

Tyt. panelowy. Rzeźba terenu: cieniowanie, punkty wysokości. Verso: inform. dla kierowców, schemat odległości między wybranymi miastami na Słowacji. Dodatek do Gazety Wyborczej. - Indeks miejscowości. - Tekst pol., treść mapy słow., wybrane nazwy równol. pol., legenda pol., ang.

ISBN 978-83-268-0791-6

1. Słowacja - geografia 2. Drogi - Słowacja 3. Mapy drogowe

912(4)(084.3)

b27566808

191/2012

### **Słowacja. 1:500 000**

Słowacja : mapa samochodowo-krajoznawcza : skala 1:500 000 / zespół aut. Mariusz Szpadel, Piotr Pietrzak ; Wydawnictwo Turystyczne Plan. - Wyd. 3. - Skala 1:500 000. - Jelenia Góra : Wydawnictwo Turystyczne Plan, 2012. - 1 mapa : kolor ; 48x86 cm, ark. 48x98 cm, złoż. 24x12 cm.

(Galileos).

Tyt. panelowy. Rzeźba terenu: punkty wysokości. Mapy poboczne: [Podział administracyjny Słowacji, ca 1:1 000 000], 24x45 cm; Národný Park Slovenský Kras, [ca 1:1 000 000], 24x50 cm. - Indeks miejscowości. - Tekst pol., legenda także niem., słowac., treść mapy słowac.

ISBN 978-83-62917-82-2

1. Słowacja - geografia 2. Słowacja - turystyka 3. Drogi - Słowacja 4. Mapy drogowe 5. Mapy turystyczne

912(4)(084.3)

b2734941x

192/2012

### **Stepań (okolice). 1:100 000**

Stepań Pas 44 Słup 42 / oprac. red. i graf. Centrum Kartografii. - 1:100 000 ; odwz. guasi-stereograficzne WIG (E 43°30'00"-E 44°00'00"/N 51°15'00"-N 51°00'00"). - Warszawa : Centrum Kartografii, 2007. - 1 mapa : kolor ; 30x37 cm, ark. 45x65 cm, złoż. 23x14 cm.

(Mapa taktyczna 1:100 000, reedycja).

Tyt. panelowy. Rzeźba terenu: poziomice, punkty wysokości. Na dolnym marginesie: objaśnienia znaków, tekst. Tylony panel: Położenie ark. reedycji map WIG 1:100 000 na mapie 1:300 000. - Reedycja., oryg.: Warszawa : Wojskowy Instytut Geograficzny, 1928. (Mapa taktyczna Polski 1:100 000).

ISBN 978-83-87771-87-4

1. Stepań (Ukraina ; okręg) - geografia - 1918-1939 r. 2. Mapy topograficzne

912(4)(084.3)

b2773027x

193/2012

### **Szwajcaria. 1:600 000**

Swiss Travel System : Twoja mapa podróży po całej Szwajcarii. - Skala 1:600 000. - Zurich : Swiss Travel System ; [Warszawa] : Switzerland Tourism c/o Ambasada Szwajcarii, [2012]. - 1 mapa : kolor ; 42x67 cm, ark. 42x88 cm, złoż. 21x15 cm.

Tyt. panelowy. Rzeźba terenu: cieniowanie, punkty wysokości (przełęcz). Recto: wybrane atrakcje turystyczne z fot. Verso: inform. o Swiss Travel System z fot., cennik biletów. - Tekst i legenda pol., treść mapy fr, niem., wł.

ISBN 978-83-62570-48-5

1. Szwajcaria - turystyka 2. Mapy turystyczne

912(4)(084.3)

b27488718

194/2012

### **Szwecja. 1:1 000 000**

Suède : carte routière 1:1 000 000 / ExpressMap. - 1:1 000 000. - Warszawa : ExpressMap, 2012. - 1 mapa : dwustronny, kolor., laminowany ; ark. 101x49 cm, złoż. 25x12 cm.

Tyt. panelowy. Rzeźba terenu: cieniowanie, punkty wysokości. Panel: komfort! map. - Indeks miejscowości. - Tyt. fr, legenda także ang., niem., pol., wł., hisz., treść mapy szw.

ISBN 978-83-7546-465-8

1. Szwecja - geografia 2. Drogi - Szwecja 3. Mapy drogowe

912(4)(084.3)

b27771179

195/2012

### **Szwecja. 1:1 000 000**

Sweden : road map 1:1 000 000 / ExpressMap. - 1:1 000 000. - Warszawa : ExpressMap, 2012. - 1 mapa : dwustronny, kolor., laminowany ; ark. 101x49 cm, złoż. 25x12 cm.

Tyt. panelowy. Rzeźba terenu: cieniowanie, punkty wysokości. Panel: komfort! map. - Indeks miejscowości. - Tyt. ang., legenda także niem., fr, pol., wł., hisz., treść mapy szw.

ISBN 978-83-7546-336-1

1. Szwecja - geografia 2. Drogi - Szwecja 3. Mapy drogowe

912(4)(084.3)

b2777109x

196/2012

### **Teneryfa. 1:150 000**

Tenerife and la Gomera : miniguide / map Katarzyna Janicka [et al.] ; managing ed. Katarzyna Marcinkowska ; ed. Anna Młynowska ; eng. text Renata Kurek ; ExpressMap. - 1:150 000. - Warszawa : ExpressMap, 2011. - 2 mapy na 1 ark. : kolor., laminowany ; 45x58 cm, 18x19 cm, ark. 45x68 cm, złoż. 23x10 cm.

Tyt. panelowy. Rzeźba terenu: poziomice, cieniowanie, punkty wysokości. Mapy poboczne: San Sebastián de la Gomera, 1:10 000, 12x9 cm; Puerto de la Cruz, 1:15 000, 12x19 cm; Santa Cruz de Tenerife, 1:15 000, 17x19 cm. Verso: inform. turyst.-krajozn. z fot. Panel: komfort! map & guide. Tylony panel: Wyspy Kanaryjskie - mapa połączeń promowych. - Inneksy nazw geogr. - Tekst ang., treść mapy hisz., legenda ang., pol.

ISBN 978-83-7546-239-5

1. Teneryfa (Hiszpania) - turystyka 2. Gomera (Hiszpania) - turystyka 3. Mapy turystyczne

912(4)(084.3)

b27757547

197/2012

### **Teneryfa.** 1:150 000

Teneryfa i la Gomera : miniprzewodnik / oprac. kartogr. Katarzyna Janicka [et al.] ; red. prowadzący Katarzyna Marcinkowska ; red. Anna Młynowska ; ExpressMap Polska. - 1:150 000. - Warszawa : ExpressMap Polska, 2011. - 2 mapy na 1 ark. : kolor, laminowany ; 45x58 cm, 18x19 cm, ark. 45x68 cm, złoż. 23x10 cm.

Tyt. panelowy. Rzeźba terenu: poziomice, cieniowanie, punkty wysokości. Mapy poboczne: San Sebastián de la Gomera, 1:10 000, 12x9 cm; Puerto de la Cruz, 1:15 000, 12x19 cm; Santa Cruz de Tenerife, 1:15 000, 17x19 cm. Verso: inform. turyst.-krajozn. z fot. Panel: komfort! map & guide. Tylny panel: Wyspy Kanaryjskie - mapa połączeń promowych. - Inneksy nazw geogr. - Tekst pol., treść mapy hisz., legenda pol., ang.

ISBN 978-83-7546-237-1

1. Teneryfa (Hiszpania) - turystyka 2. Gomera (Hiszpania) - turystyka 3. Mapy turystyczne

912(4)(084.3)

b27756518

198/2012

### **Toskania.** 1:600 000

Toskania : Florencja, Siena, Piza : miniprzewodnik / oprac. map Tomasz Figurski [et al.] ; red. prowadzący Katarzyna Marcinkowska ; red. Anna Młynowska ; ExpressMap Polska. - 1:600 000. - Warszawa : ExpressMap Polska, 2011. - 1 mapa : kolor, laminowany ; 45x39 cm, ark. 45x68 cm, złoż. 23x10 cm.

Tyt. panelowy. Rzeźba terenu: cieniowanie, punkty wysokości. Mapy poboczne: Elba, 1:350 000, 7x10 cm; Florencja, 1:15 000, 21x19 cm; Siena, 1:10 000, 15x9 cm; Piza, 1:15 000, 14x9 cm. Recto i verso: inform. turyst.-krajozn. z fot. Tylny panel: zasięg mapy. Panel: komfort! map & guide. - Tekst pol., treść mapy hisz., legenda ang., pol.

ISBN 978-83-7546-243-2

1. Toskania (Włochy) - turystyka 2. Florencja (Włochy) - 21 w. 3. Siena (Włochy) - 21 w. 4. Piza (Włochy) - 21 w. 5. Mapy turystyczne 6. Plany miast

912(4)(084.3)

b27758680

199/2012

### **Toskania.** 1:600 000

Tuscany : Florence, Siena, Pisa : miniguide / maps Tomasz Figurski [et al.] ; managing ed. Katarzyna Marcinkowska ; ed. Anna Młynowska ; eng. text Joanna Moczyńska ; ExpressMap. - 1:600 000. - Warszawa : ExpressMap, 2011. - 1 mapa : kolor, laminowany ; 45x39 cm, ark. 45x68 cm, złoż. 23x10 cm.

Tyt. panelowy. Rzeźba terenu: cieniowanie, punkty wysokości. Mapy poboczne: Elba, 1:350 000, 7x10 cm; Florence, 1:15 000, 21x19 cm; Siena, 1:10 000, 15x9 cm; Pisa, 1:15 000, 14x9 cm. Recto i verso: inform. turyst.-krajozn. z fot. Tylny panel: zasięg mapy. Panel: komfort! map & guide. - Tekst ang., treść mapy hisz., legenda ang., pol.

ISBN 978-83-7546-266-1

1. Toskania (Włochy) - turystyka 2. Florencja (Włochy) - 21 w. 3. Siena (Włochy) - 21 w. 4. Piza (Włochy) - 21 w. 5. Mapy turystyczne 6. Plany miast

912(4)(084.3)

b27759039

200/2012

### **Turecka, Riwiera.** 1:1 000 000

Turkish Riviera : road map 1:1 000 000 / maps Tomasz Figurski, Tomasz Bieroński, Bogusława Karlicka ; ed. Wojciech Kowalski, Agnieszka Adamiak ; ExpressMap Polska. - 1:1 000 000. - Warszawa : ExpressMap Polska, 2010. - 1 mapa : dwustronny, kolor, laminowany ; ark. 48x68 cm, złoż. 24x12 cm.

Tyt. panelowy. Rzeźba terenu: cieniowanie, punkty wysokości. Mapy poboczne 1:15 000: Antalya, 12x22 cm; Alanya, 12x11 cm; Adana, 12x11 cm; İzmir, 23x22 cm; Kuşadası, 12x11 cm; Bodrum, 12x11 cm; Fethiye, 12x22 cm. Tylny panel: zasięg mapy. Panel: komfort! map. - Indeks miejscowości i obiektów. - Tyt. ang., legenda także niem., fr., pol., hiszp., wł., treść mapy tur.

ISBN 978-83-7546-225-8

1. Turecka, Riwiera - komunikacja 2. Drogi - Turcja 3. Mapy drogowe

912(4)(084.3)

b27758448

201/2012

### **Ukraina.** 1:1 000 000

Ukraina : mapa samochodowa 1:1 000 000 / red. wyd. Agnieszka Adamiak ; ExpressMap Polska. - 1:1 000 000. - Warszawa : ExpressMap Polska, 2012. - 1 mapa : kolor ; 94x136 cm, złoż. 24x12 cm.

Tyt. panelowy. Rzeźba terenu: cieniowanie, punkty wysokości. Panel: see you! in. Tylny panel: zasięg mapy. - Indeks miejscowości. - Tyt. pol., treść mapy ukr., legenda ang., niem., fr., pol., hisz., wł. Alfabet łac., wybrane nazwy równol. cyrylica.

ISBN 978-83-7546-345-3

1. Ukraina - geografia 2. Drogi - Ukraina 3. Mapy drogowe

912(4)(084.3)

b27958206

202/2012

### **Ukraina.** 1:1 350 000

Ukraina : mapa samochodowa 1:1 350 000 / red. wyd. Agnieszka Adamiak ; ExpressMap Polska. - 1:1 350 000. - Warszawa : ExpressMap Polska, 2012. - 1 mapa : dwustronny, kolor, laminowany ; ark. 49x101 cm, złoż. 24x12 cm.

Tyt. panelowy. Rzeźba terenu: cieniowanie, punkty wysokości. Tylny panel: zasięg mapy. Panel: komfort! map. - Indeks miejscowości. - Tyt. pol., treść mapy ukr., wybrane nazwy równol. ukr., pol., legenda ang., niem., fr., pol., hisz., wł. Alfabet łac.

ISBN 978-83-7546-343-9

1. Ukraina - geografia 2. Drogi - Ukraina 3. Mapy drogowe

912(4)(084.3)

b27761356

203/2012

### **Ukraina.** 1:1 350 000

Ukraine : road map 1:1 350 000 / ExpressMap. - 1:1 350 000. - Warszawa : ExpressMap, 2012. - 1 mapa : dwustronny, kolor, laminowany ; ark. 49x101 cm, złoż. 24x12 cm.

Tyt. panelowy. Rzeźba terenu: cieniowanie, punkty wysokości. Tylny panel: zasięg mapy. Panel: komfort! map. - Indeks miejscowości. - Tyt. ang., treść mapy ukr., wybrane nazwy równol. ukr., pol., legenda ang., niem., fr., pol., hisz., wł. Alfabet łac.

ISBN 978-83-7546-466-5

1. Ukraina - geografia 2. Drogi - Ukraina 3. Mapy drogowe

912(4)(084.3)

b27761368

204/2012

### **Ukraina Zachodnia.** 1:500 000, 1:10 000

Ukraina Zachodnia : mapa samochodowa. Lwów : plan miasta / red. i oprac. kartogr. Marcin Szymczak ; rys. poziomice Izabela Michna ; oprac. wyd. Krzysztof Radwański ; ExpressMap Polska. - Skala 1:500 000. Skala 1:10 000. - Warszawa : ExpressMap Polska, 2012. - 2 mapy na 1 ark. : dwustronny, kolor, laminowany ; każda 48x68 cm, ark. 48x101 cm, złoż. 24x11 cm.

Tyt. panelowy. Rzeźba terenu: poziomice, cieniowanie, punkty wysokości. Mapy poboczne: [Centrum Lwowa], 1:6 000, 24x23 cm; [Okolice Lwowa], 1:250 000, 24x23 cm. Recto: inform. krajozn. z fot. Verso: inform. turyst., schemat rozmieszczenia grup etnicznych na zachodniej Ukrainie. Panel: komfort! map. - Indeks ulic. - Tekst pol., treść mapy ukr., wybrane nazwy równol. ukr., pol., legenda ukr., pol., ang., niem.

ISBN 978-83-60120-42-2

1. Ukraina Zachodnia - komunikacja 2. Drogi - Ukraina 3. Mapy drogowe

912(4)(084.3)

b27761344

205/2012

### **Węgry.** 1:520 000

Hungary : road map 1:520 000 / ExpressMap. - 1:520 000. - Warszawa : ExpressMap, 2012. - 1 mapa : dwustronny, kolor, laminowany ; ark. 49x101 cm, złoż. 24x12 cm.

Tyt. panelowy. Rzeźba terenu: cieniowanie, punkty wysokości. Tylny panel: schemat zasięgu mapy. Panel: komfort! map. - Indeks miejscowości. - Tyt. ang., treść mapy węg., legenda także niem., fr., pol., ros.

ISBN 978-83-7546-468-9

1. Węgry - geografia 2. Drogi - Węgry 3. Mapy drogowe

912(4)(084.3)

b27764242

206/2012

### **Węgry.** 1:520 000

Węgry : mapa samochodowa 1:520 000 / red. Jan Ufnal ; ExpressMap Polska. - 1:520 000. - Warszawa : ExpressMap Polska, 2012. - 1 mapa : dwustronny, kolor, laminowany ; ark. 49x101 cm, złoż. 24x12 cm.

Tyt. panelowy. Rzeźba terenu: cieniowanie, punkty wysokości. Tylny panel: schemat zasięgu mapy. Panel: komfort! map. - Indeks miejscowości. - Tyt. pol., treść mapy węg., legenda także ang., niem., fr., ros.

ISBN 978-83-7546-364-4

1. Węgry - geografia 2. Drogi - Węgry 3. Mapy drogowe

912(4)(084.3)

b27764163

207/2012

### **Wiązowiec (okolice).** 1:10 000

Wiązowiec Pas 35 słup 40 / oprac. red. i graf. Centrum Kartografii. - 1:10 000 ; odwz. guasi-stereograficzne WIG (E 24°50'00"-E 25°20'00"/N 53°30'00"-N 53°15'00"). - Warszawa : Centrum Kartografii, 2012. - 1 mapa : kolor. ; 30x35 cm, ark. 45x65 cm, złoż. 23x14 cm.

(Mapa taktyczna 1:100 000, reedycja).

Tyt. panelowy. Rzeźba terenu: poziomice, punkty wysokości. Na dolnym marginesie: podział administracyjny, tekst. Tylny panel: Położenie ark. reedycji map WIG 1:100 000 na mapie 1:300 000. - Reedycja, oryg.: Warszawa : Wojskowy Instytut Geograficzny, 1932. (Mapa taktyczna Polski 1:100 000).

ISBN 978-83-87771-62-1

1. Wiązowiec (Białoruś ; okręg) - geografia - 1918-1939 r. 2. Mapy topograficzne

912(4)(084.3)

b27723422

208/2012

### **Wiedeń.** 1:15 000

Vienna : city street map 1:15 000 / ExpressMap. - 1:15 000. - [Warszawa] : ExpressMap, cop. 2012. - 1 mapa : dwustronny, kolor, laminowany ; ark. 49x101 cm, złoż. 24x12 cm.

Tyt. panelowy. Mapy poboczne: [Wiedeń] Centre, 1:10 000, 24x34 cm; [Okolice Wiednia], 1:450 000, 44x34 cm. Verso i tylny panel: schemat linii metra i kolei miejskiej. Panel: komfort! map. - Indeks ulic. - Tyt. ang., treść mapy niem., legenda ang., niem., wł., pol., fr., hisz.

ISBN 978-83-7546-222-7

1. Wiedeń (Austria) - 21 w. 2. Plany miast

912(4)(084.3)

b27934263

209/2012

**Wiedeń. 1:17 500**

Vienna : miniguide / map Tomasz Figurski, Tomasz Bieroński ; map ed. Adrian Bajer, Wojciech Kowalski ; managing ed. Katarzyna Marcinkowska ; ed. Urszula Augustyniak ; eng. text Joanna Moczyńska ; ExpressMap. - 1:17 500. - [Warszawa] : ExpressMap, cop. 2011. - 1 mapa : kolor., laminowany ; 45x58 cm, ark. 45x68 cm, złoż. 22x10 cm.

Tyt. panelowy. Mapa poboczna: [Wiedeń] Centre, 1:11 000, 22x20 cm. Verso: inform. turyst. z fot. Panel: komfort! map & guide. Tylny panel: schemat linii metra i kolei miejskiej. - Indeks ulic. - Tekst ang., treść mapy niem., legenda ang., pol.

ISBN 978-83-7546-143-5

1. Wiedeń (Austria) - 21 w. 2. Plany miast

912(4)(084.3)

b27929644

210/2012

**Wiedeń. 1:17 500**

Vienna : pocket map 1:17 500 / map Tomasz Bieroński, Tomasz Figurski, Zuzanna Stawarz ; ed. Wojciech Kowalski, Andrzej Turzyniecki ; ExpressMap. - 1:17 500. - [Warszawa] : ExpressMap, cop. 2011. - 1 mapa : dwustronny, kolor., laminowany ; ark. 33x68 cm, złoż. 16x10 cm.

Tyt. panelowy. Mapa poboczna: [Wiedeń - centrum], 1:13 500, 15x19 cm. Verso: schemat komunikacji miejskiej. Panel: komfort! map. - Indeks ulic. - Tyt. ang., treść mapy niem., legenda ang., pol., niem., fr.

ISBN 978-83-7546-338-5

1. Wiedeń (Austria) - 21 w. 2. Plany miast

912(4)(084.3)

b27845631

211/2012

**Wiedeń. 1:17 500**

Vienne : miniguide / ExpressMap. - 1:17 500. - [Warszawa] : ExpressMap, cop. 2012. - 1 mapa : kolor., laminowany ; 45x58 cm, ark. 45x68 cm, złoż. 22x10 cm.

Tyt. panelowy. Mapa poboczna: [Wiedeń - centrum], 1:11 000, 22x20 cm. Verso: inform. turyst. z fot. Panel: komfort! map & guide. Tylny panel: schemat linii metra i kolei miejskiej. - Indeks ulic. - Tekst fr., treść mapy niem., legenda fr., niem.

ISBN 978-83-7546-456-6

1. Wiedeń (Austria) - 21 w. 2. Plany miast

912(4)(084.3)

b2792953x

212/2012

**Wiedeń. 1:17 500**

Wiedeń : miniprzzewodnik / oprac. kartogr. Tomasz Figurski, Tomasz Bieroński ; oprac. wydaw. mapy Adrian Bajer, Wojciech Kowalski ; red. prowadzący Katarzyna Marcinkowska ; red. Urszula Augustyniak ; ExpressMap Polska. - 1:17 500. - Warszawa : ExpressMap Polska, 2011. - 1 mapa : kolor., laminowany ; 45x58 cm, ark. 45x68 cm, złoż. 22x10 cm.

Tyt. panelowy. Mapa poboczna: [Wiedeń] Centre, 1:11 000, 22x20 cm. Verso: inform. turyst. z fot. Panel: komfort! map & guide. Tylny panel: schemat linii metra i kolei miejskiej. - Indeks ulic. - Tekst pol., treść mapy niem., legenda ang., pol.

ISBN 978-83-7546-235-7

1. Wiedeń (Austria) - 21 w. 2. Plany miast

912(4)(084.3)

b27929206

213/2012

**Wiedeń. 1:17 500**

Wien : Mini-Reiseführer / ExpressMap. - 1:17 500. - [Warszawa] : ExpressMap, cop. 2012. - 1 mapa : kolor., laminowany ; 45x58 cm, ark. 45x68 cm, złoż. 22x10 cm.

Tyt. panelowy. Mapa poboczna: [Wiedeń - centrum], 1:11 000, 22x20 cm. Verso: inform. turyst. z fot. Panel: komfort! map & guide. Tylny panel: schemat linii metra i kolei miejskiej. - Indeks ulic. - Tekst i treść mapy niem., legenda fr., niem.

ISBN 978-83-7546-255-5

1. Wiedeń (Austria) - 21 w. 2. Plany miast

912(4)(084.3)

b27929474

214/2012

**Wielka Głusza (okolice). 1:100 000**

Wielka Głusza Pas 41 Słup 40 / oprac. red. i graf. Centrum Kartografii. - Skala 1:100 000 ; odwz. quasi-stereograficzne WIG (E 24°50'00"-E 25°20'00"/N 52°00'00"-N 51°45'00"). - Warszawa : Centrum Kartografii, 2011. - 1 mapa : kolor. ; 30x36 cm, ark. 45x65 cm, złoż. 23x13 cm.

(Mapa taktyczna 1:100 000, reedycja).

Tyt. panelowy. Rzeźba terenu: poziomic, punkty wysokości. Na dolnym marginesie: podział administracyjny, tekst. Tylny panel: Położenie ark. reedycji map WIG 1:100 000 na mapie 1:300 000. - Reedycja, oryg.: Warszawa : Wojskowy Instytut Geograficzny, 1931. (Mapa taktyczna Polski 1:100 000).

ISBN 978-83-87771-29-4

1. Wielka Głusza (Ukraina ; okręg) - geografia - 1918-1939 r. 2. Mapy topograficzne

912(4)(084.3)

b27741266

215/2012

**Wilno. 1:10 000**

Wilno : 1:10 000 / ExpressMap Polska. - Skala 1:10 000. - Warszawa : ExpressMap Polska, 2009. - 1 mapa : dwustronny, kolor., laminowany ; ark. 33x49 cm, złoż. 16x10 cm.

Tyt. panelowy. Rzeźba terenu: punkty wysokości. Panel: wersja kieszonkowa. - Indeks ulic. - Tyt. pol., treść mapy lit., legenda pol., lit., ang., niem.



ISBN 978-83-60120-63-7

1. Wilno (Litwa) - 21 w. 2. Plany miast

912(4)(084.3)

b27936843

216/2012

### **Wilno (okolice).** 1:100 000

Nowa Wilejka Pas 30 słup 41 / oprac. red. i graf. Centrum Kartografii. - Skala 1:100 000 ; odwz. quasi-stereograficzne WIG (E 25°20'00"-E 25°50'00"/N 54°45'00"-N 54°30'00"). - Warszawa : Centrum Kartografii, 2012. - 1 mapa : kolor. ; 30x34 cm, ark. 45x65 cm, złoż. 23x13 cm.

(Mapa taktyczna 1:100 000, reedycja).

Tyt. panelowy. Rzeźba terenu: poziomice, punkty wysokości. Na prawym marginesie: objaśnienie znaków. Na dolnym marginesie: podział administracyjny, tekst. Tylony panel: Położenie ark. reedycji map WIG 1:100 000 na mapie 1:300 000. - Reedycja, oryg.: Warszawa : Wojskowy Instytut Geograficzny, 1934. (Mapa taktyczna Polski 1:100 000).

ISBN 978-83-87771-03-4

1. Wilno (Litwa) - Nowa Wilejka - 1918-1939 r. 2. Mapy topograficzne

912(4)(084.3)

b27740833

217/2012

### **Wilno (okolice).** 1:100 000

Wilno Pas 30 Słup 40 / oprac. red. i graf. Centrum Kartografii. - Skala 1:100 000 ; odwz. guasi-stereograficzne WIG (E 24°50'00"-E 25°20'00"/N 54°45'00"-N 54°30'00"). - Warszawa : Centrum Kartografii, 2012. - 1 mapa : kolor. ; 30x34 cm, ark. 45x65 cm, złoż. 23x13 cm.

(Mapa taktyczna 1:100 000, reedycja).

Tyt. panelowy. Rzeźba terenu: poziomice, punkty wysokości. Na prawym marginesie: objaśnienia znaków. Na dolnym marginesie: podział administracyjny, tekst. Tylony panel: Położenie ark. reedycji map WIG 1:100 000 na mapie 1:300 000. - Reedycja, oryg.: Warszawa : Wojskowy Instytut Geograficzny, 1935. (Mapa taktyczna Polski 1:100 000).

ISBN 978-83-87771-74-4

1. Wilno (Litwa ; okręg) - geografia - 1918-1939 r. 2. Mapy topograficzne

912(4)(084.3)

b27727610

218/2012

### **Wilno (okolice).** 1:300 000

Wilno / oprac. red. i graf. Henryk Kowalski. - Wyd. 3. - 1:300 000 ; odwz. wielościenne (E 24°20'-E 26°20'/N 55°00'-N 54°00'). - Warszawa : Centrum Kartografii, 2011. - 1 mapa : kolor. ; 40x47 cm, ark. 48x68 cm, złoż. 24x14 cm.

(Mapa operacyjna 1:300 000, reedycja ; ark. 37).

Tyt. panelowy. Rzeźba terenu: poziomice, punkty wysokości. Na dolnym marginesie: objaśnienia znaków, podział administracyjny i tekst. Tylony panel: Skorowidz map operacyjnych 1:300 000. - Reedycja, oryg.: Warszawa : Wojskowy Instytut Geograficzny, 1930. (Mapa operacyjna Polski 1:300 000 ; 37).

ISBN 978-83-87771-73-7

1. Wilno (Litwa ; okręg) - geografia - 1918-1939 r. 2. Mapy topograficzne

912(4)(084.3)

b27726538

219/2012

### **Wilkomierz (okolice).** 1:300 000

Wilkomierz / oprac. red. i graf. Centrum Kartografii. - 1:300 000 ; odwz. wielościenne (E 24°20'-E 26°20'/N 56°00'-N 55°00'). - Warszawa : Centrum Kartografii, 2007. - 1 mapa : kolor. ; 40x45 cm, ark. 49x69 cm, złoż. 24x14 cm.

(Mapa operacyjna 1:300 000, reedycja ; ark. 27).

Tyt. panelowy. Rzeźba terenu: poziomice, punkty wysokości. Na dolnym marginesie: objaśnienia znaków, podział administracyjny i tekst. Tylony panel: Skorowidz map operacyjnych 1:300 000. - Reedycja, oryg.: Warszawa : Wojskowy Instytut Geograficzny, 1935. (Mapa operacyjna Polski 1:300 000 ; 27).

ISBN 978-83-87771-57-7

1. Wilkomierz (Litwa ; okręg) - geografia - 1918-1939 r. 2. Mapy topograficzne

912(4)(084.3)

b27741679

220/2012

### **Włochy.** 1:650 000

Italie : du nord : carte routière 1:650 000 / ExpressMap. - 1:650 000. - Warszawa : ExpressMap, 2012. - 1 mapa : dwustronny, kolor., laminowany ; 49x101 cm, złoż. 24x12 cm.

Tyt. panelowy. Rzeźba terenu: cieniowanie, punkty wysokości. Panel: confort! map. - Indeks miejscowości. - Tyt. fr., treść mapy wł., legenda także ang., pol., niem., hisz.

ISBN 978-83-7546-458-0

1. Włochy - geografia 2. Drogi - Włochy 3. Mapy drogowe

912(4)(084.3)

b27762853

221/2012

### **Włochy.** 1:650 000

Italy : northern : road map 1:650 000 / ExpressMap. - 1:650 000. - Warszawa : ExpressMap, 2012. - 1 mapa : dwustronny, kolor., laminowany ; 49x101 cm, złoż. 24x12 cm.

Tyt. panelowy. Rzeźba terenu: cieniowanie, punkty wysokości. Panel: confort! map. - Indeks miejscowości. - Tyt. ang., treść mapy wł., legenda także pol., niem., fr., hisz.

ISBN 978-83-7546-113-8

1. Włochy - geografia 2. Drogi - Włochy 3. Mapy drogowe

912(4)(084.3)

b27762208

222/2012

### **Włochy.** 1:650 000

Włochy : część północna : mapa samochodowa 1:650 000 / oprac. kartogr. Tomasz Figurski, Jan Ufnal : red. i oprac. wyd. Monika Jaczewska, Wojciech Kowalski, Aneta Rupniewska ; ExpressMap Polska. - 1:650 000. - Warszawa : ExpressMap Polska, 2012. - 1 mapa : kolor. ; 100x130 cm, w okł. 25x12 cm.

Tyt. panelowy. Rzeźba terenu: cieniowanie, punkty wysokości. Panel: premium! map. - Indeks miejscowości. - Treść mapy wł., legenda także pol., ang., niem., fr., hisz.

ISBN 978-83-7546-322-4

1. Włochy - geografia 2. Drogi - Włochy 3. Mapy drogowe

912(4)(084.3)

b27763122

223/2012

### **Włochy.** 1:650 000

Włochy : część północna : mapa samochodowa 1:650 000 / oprac. kartogr. Tomasz Figurski, Jan Ufnal : red. i oprac. wyd. Monika Jaczewska, Wojciech Kowalski, Aneta Rupniewska ; ExpressMap Polska. - 1:650 000. - Warszawa : ExpressMap, 2011. - 1 mapa : kolor. ; 100x130 cm, złoż. 24x11 cm.

Tyt. panelowy. Rzeźba terenu: cieniowanie, punkty wysokości. Panel: see you! in. Tylny panel: schemat zasięgu mapy. - Indeks miejscowości. - Treść mapy wł., legenda także pol., ang., niem., fr., hisz.

ISBN 978-83-7546-321-7

1. Włochy - geografia 2. Drogi - Włochy 3. Mapy drogowe

912(4)(084.3)

b27761198

224/2012

### **Włochy.** 1:650 000

Włochy : część północna : mapa samochodowa 1:650 000 / oprac. kartogr. Tomasz Figurski, Jan Ufnal : red. Monika Jaczewska, Aneta Rupniewska, Wojciech Kowalski ; red. wyd. Adrian Bajer ; ExpressMap Polska. - 1:650 000. - Warszawa : ExpressMap, 2012. - 1 mapa : dwustronny, kolor., laminowany ; 49x101 cm, złoż. 24x12 cm.

Tyt. panelowy. Rzeźba terenu: cieniowanie, punkty wysokości. Panel: komfort! map. - Indeks miejscowości. - Treść mapy wł., legenda także pol., ang., niem., fr., hisz.

ISBN 978-83-7546-033-9

1. Włochy - geografia 2. Drogi - Włochy 3. Mapy drogowe

912(4)(084.3)

b27761794

225/2012

### **Włodzimierzec (okolice).** 1:100 000

Włodzimierzec Pas 43 Słup 42 / oprac. red. i graf. Centrum Kartografii. - 1:100 000 ; odwz. quasi-stereograficzne WIG (E 43°30'00"-E 44°00'00"/N 51°30'00"-N 51°15'00"). - Warszawa : Centrum Kartografii, 2007. - 1 mapa : kolor. ; 30x37 cm, ark. 45x65 cm, złoż. 23x13 cm.

(Mapa taktyczna 1:100 000, reedycja).

Tyt. panelowy. Rzeźba terenu: poziomice, punkty wysokości. Na dolnym marginesie: objaśnienia znaków, tekst. Tylny panel: Położenie ark. reedycji map WIG 1:100 000 na mapie 1:300 000. - Reedycja, oryg.: Warszawa : Wojskowy Instytut Geograficzny, 1927. (Mapa taktyczna Polski 1:100 000).

ISBN 978-83-87771-86-7

1. Włodzimierzec (Ukraina : okręg) - geografia - 1918-1939 r. 2. Mapy topograficzne

912(4)(084.3)

b27740043

226/2012

### **Zdzięcioł (okolice).** 1:100 000

Zdzięcioł Pas 35 Słup 41 / oprac. red. i graf. Centrum Kartografii. - 1:100 000 ; odwz. quasi-stereograficzne WIG (E 25°20'00"-E 25°50'00"/N 53°30'00"-N 53°15'00"). - Warszawa : Centrum Kartografii, 2012. - 1 mapa : kolor. ; 30x35 cm, ark. 45x65 cm, złoż. 23x13 cm.

(Mapa taktyczna 1:100 000, reedycja).

Tyt. panelowy. Rzeźba terenu: poziomice, punkty wysokości. Na dolnym marginesie: objaśnienia znaków, tekst, podział administracyjny. Tylny panel: Położenie ark. reedycji map WIG 1:100 000 na mapie 1:300 000. - Reedycja., oryg.: Warszawa : Wojskowy Instytut Geograficzny, 1929. (Mapa taktyczna Polski 1:100 000).

ISBN 978-83-87771-98-0

1. Zdzięcioł (Białoruś ; okręg) - geografia - 1918-1939 r. 2. Mapy topograficzne

912(4)(084.3)

b27730827

227/2012

\* \* \*

**Adriatyk.** Wybrzeże Chorwacji i Słowenii : Koper-Split *zob. poz. 36*

**Gogolin (okolice).** Aktywni razem : wspólna pasja mieszkańców naszych regionów Gogolin-Jablunkov : mapa gminy : skala 1:45 000 : trasy rowerowe i trasa Nordic Walking na terenie gminy Gogolin *zob. poz. 727*

**Kłodzka, Ziemia.** Ziemia Kłodzka : z pograniczem polsko-czeskim : mapa turystyczna *zob. poz. 239*

**Łużyce Górne.** Górne Łużyce : Styk Trzech Granic *zob. poz. 241*

**Nowa Ruda (okolice).** Widoki bez granic : mapa turystyczna *zob. poz. 463*

**Polska.** Szlakiem czarownic po czesko-polskim pograniczu : mapa turystyczna *zob. poz. 250*

**Suwałki (okolice).** Suwałki-Kowno *zob. poz. 762*

**Szczecin (okolice).** Polsko-niemieckie spotkania na szlakach rowerowych. *zob. poz. 991*

**Ujsoły (gmina).** Gmina Ujsoły, Obec Novot' : pogranicze polsko-słowackie : mapa turystyczna *zob. poz. 862*

**Zgorzelecki, powiat.** Powiat zgorzelecki : mapa turystyczna *zob. poz. 512*

### 912(4-751)(084.3) Obszary Europy z chronioną przyrodą

**Pieniński Park Narodowy.** Pieniński Park Narodowy : mapa turystyczna *zob. poz. 340*

**Pieniński Park Narodowy.** Pieniński Park Narodowy *zob. poz. 341*

### 912(4:2)(084.3) Obszary fizjograficzne Europy

#### **Alpy.** 1:650 000

Alpes : carte routière 1:650 000 / ExpressMap. - 1:650 000. - [Warszawa] : ExpressMap, 2012. - 1 mapa : dwustronny, kolor, laminowany ; 49x102 cm, złoż. 25x12 cm.

Tyt. panelowy. Rzeźba terenu: cieniowanie, punkty wysokości. Panel: comfort! map. - Indeks miejscowości. - Tyt. fr., treść mapy niem., wł., fr., legenda także pol., ang., hisz.

ISBN 978-83-7546-457-3

1. Alpy - komunikacja 2. Mapy drogowe

912(4:2)(084.3)

b27761575

228/2012

#### **Alpy.** 1:650 000

Alps : road map 1:650 000 / ExpressMap. - 1:650 000. - [Warszawa] : ExpressMap, 2012. - 1 mapa : dwustronny, kolor, laminowany ; 49x102 cm, złoż. 25x12 cm.

Tyt. panelowy. Rzeźba terenu: cieniowanie, punkty wysokości. Panel: comfort! map. - Indeks miejscowości. - Tyt. ang., treść mapy niem., wł., fr., legenda także pol., hisz.

ISBN 978-83-7546-080-3

1. Alpy - komunikacja 2. Mapy drogowe

912(4:2)(084.3)

b27761150

229/2012

#### **Karpaty.** 1:250 000

Karpaty Ukraińskie : mapa turystyczna 1:250 000 / oprac. kartogr. Marcin Szymczak ; red. i oprac. wydaw. Marcin Szymczak ; ExpressMap Polska. - 1:250 000 ; współrzędne geogr. w ukł. WGS-84. - Warszawa : ExpressMap Polska, 2010. - 1 mapa : dwustronny, kolor, laminowany ; ark. 47x68 cm, złoż. 24x12 cm.

Tyt. panelowy. Rzeźba terenu: poziomice, cieniowanie, punkty wysokości, rys. skał. Verso: tekst turyst.-inform. z fot. Mapa jest zmienioną wersją pracy magisterskiej wykonanej przez Marcina Szymczaka w Katedrze Kartografii Uniwersytetu Warszawskiego. Mapy poboczne w skali 1:100 000: Gorgany, 11x12 cm; Świdowiec, 11x12 cm; Czarnohora, 23x12 cm oraz Ukraina zachodnia, 1:500 000, 47x34 cm. Panel: comfort! map. Na mapie Ukrainy zachodniej wybrane nazwy równol. ukr., pol. - Tekst pol., treść mapy pol., ukr., legenda także ang.

ISBN 978-83-88112-24-9

1. Karpaty - turystyka - Ukraina 2. Gorgany (Ukraina) - turystyka 3. Świdowiec (Ukraina) - turystyka 4. Czarnohora (Ukraina) - turystyka 5. Mapy turystyczne

912(4:2)(084.3)

b2775845x

230/2012

#### **Karpaty.** 1:765 000

Carpathian Euroregion : tourist map 1:765 000 / cartographic design and editorial work Wojciech Krukar ; tourist content Grzegorz Kubal, Wojciech Krukar ; text Grzegorz Kubal. - Skala 1:765 000. - Krosno : Wydawnictwo Arete II, [2012]. - 1 mapa : kolor ; 68x79 cm, ark. 68x98 cm, złoż. 23x13 cm.

Tyt. panelowy. Na mapie wyłącznie błędny ISBN. Rzeźba terenu: cieniowanie, barwy batymetryczne, punkty wysokości, sygn. skał. Recto: mapa pogładowa pokazująca położenie Euroregionu Karpackiego w Europie, tekst. inform., fot. Verso: inform. turyst.-krajozn. z fot. - Supported by a grant from Iceland, Liechtenstein and Norway through the EEA Financial Mechanism and the Norwegian Financial Mechanism. - Tekst i legenda ang., pol., węg., niem., rum., ukr., treść mapy pol., czes., ukr., rum., węg.

1. Karpaty - geografia 2. Mapy turystyczne

912(4:2)(084.3)

b27031251

231/2012

**Karkonosze.** Isergebirge, Riesengebirge : Länderkarte zob. poz. 385

**Karkonosze.** Karkonosze : mapa turystyczna zob. poz. 386

**Pieniny.** Pieniny Polskie i Słowackie : mapa turystyczna 1:25 000 zob. poz. 404

**Tatry.** Tatry Wysokie i Bielskie : polskie i słowackie : mapa turystyczna 1:30 000 zob. poz. 431

**Tatry.** Tatry Zachodnie : polskie i słowackie : mapa turystyczna 1:30 000 zob. poz. 432

**Tatry.** Tatry Polskie i Słowackie : mapa turystyczna 1:55 000 zob. poz. 433

**Tatry.** Tatry Polskie i Słowackie : mapa turystyczna 1:55 000 zob. poz. 434

## 912(438)(084.3) POLSKA

### **Dobrzyńska, Ziemia.** [Ca 1:118 000]

Rajd motorowy po Ziemi Dobrzyńskiej : przewodnik : 2011. - [Ca 1:118 000]. - [Toruń] : Polskie Wydawnictwa Reklamowe ; Dobrzyń nad Wisłą : na zlec. Stowarzyszenia Gmin Ziemi Dobrzyńskiej w Dobrzyniu nad Wisłą, [2011]. - 1 mapa : kolor ; 60x46 cm, ark. 70x48 cm, złoż. 12x14 cm.

Tyt. panelowy. Verso: inform. turyst.-krajozn. z fot. - Współfinansowano ze środków: Urzędu Marszałkowskiego Województwa Kujawsko-Pomorskiego, Stowarzyszenia Gmin Ziemi Dobrzyńskiej w Dobrzyniu nad Wisłą.

ISBN 83-89990-99-7

1. Dobrzyńska, Ziemia - turystyka 2. Turystyka motorowa - Polska 3. Mapy turystyczne

912(438)(084.3)

b27017606

232/2012

### **Greenway Naszyjnik Północy.** 1:150 000

Greenway Naszyjnik Północy : odcinek Pomorski : mapa turystyczna = Touristische Karte 1:150 000 / treść, zdj. Jarosław Ellwart, arch. Fundacji Naszyjnik Północy ; Region. - Skala 1:150 000. - Gdynia : Wydawnictwo Region, 2009. - 1 mapa : kolor ; 68x96 cm, złoż. 23x13 cm.

Tyt. panelowy. Przy oprac. mapy wykorzystano podkłady topogr. w skali 1:100 000 z zasobu państwowego oraz materiały własne wyd. Przebieg tras oznaczono na podstawie materiałów Fundacji Naszyjnik Północy i aktual. publikacji promocyjnych prezentowanych na mapie samorządów. Verso: inform. turyst.-krajozn. Mapy poboczne: Czerniewice, [ca 1:19 000], 9x12 cm; Człuchów, [ca 1:15 000], 10x12 cm; Debrzno, [ca 1:15 000], 8x12 cm; Swonogacie, [ca 1:16 000], 7x8 cm; Kalwaria Wiele, 8x8 cm; Kamienne Kręgi Odry, 8x8 cm. Niniejsza mapa ukazała się z inicjatywy i przy współpr. z Fundacją "Naszyjnik Północy" z Debrzna. Tylny panel: mapa lokalizacyjna. - Tekst pol., niem., treść mapy pol., legenda także ang.

ISBN 978-83-7591-125-1

1. Greenway Naszyjnik Północy 2. Pomorze - turystyka 3. Mapy turystyczne

912(438)(084.3)

b27437619

233/2012

### **Jurajski Szlak Rowerowy wokół Pieskowej Skały.** 1:30 000

Jurajski Szlak Rowerowy wokół Pieskowej Skały : turystyczna mapa rowerowa / oprac. kartogr. Przedsiębiorstwo Usług Kartograficznych Citymaps ; red. Tomasz Zarzyczny. - 1:30 000. - Kraków : Przedsiębiorstwo Usług Kartograficznych CITYMAPS ; [Sułoszowa] : na zlec. Gminy Sułoszowa, 2012. - 1 mapa : kolor ; 30x42 cm, złoż. 15x11 cm.

Tyt. panelowy. Rzeźba terenu: poziomice, punkty wysokości, sygn. skał. Mapa poboczna: Ukształtowanie powierzchni [ca 1:200 000], 6x9 cm. Verso: inform. turyst. krajozn. z fot.

ISBN 978-83-63585-01-3

1. Jurajski Szlak Rowerowy wokół Pieskowej Skały 2. Sułoszowa (woj. małopolskie) - Pieskowa Skała 3. Sułoszowa (woj. małopolskie ; okręg) - turystyka 4. Turystyka rowerowa - Polska 5. Mapy turystyczne

912(438)(084.3)

b27989124

234/2012

### **Kaszuby.** 1:50 000

Kaszuby : Kaszubski Park Krajobrazowy : mapa turystyczna 1:50 000 / oprac. kartogr. Urszula Wojciechowska, Tomasz Płatek, Katarzyna Bischoff ; nazewnictwo kaszubskie Jerzy Treder ; red. Krzysztof Radwański ; red. wyd. Kamil Saks ; ExpressMap Polska. - Skala 1:50 000. - Warszawa : ExpressMap Polska, 2011. - 1 mapa : dwustronny, kolor, laminowany ; ark. 47x68 cm, złoż. 24x12 cm.

Tyt. panelowy. Rzeźba terenu: cieniowanie, punkty wysokości. Mapy poboczne: Sierakowice, 1:15 000, 12x11 cm; Kościerzyna, 1:20 000, 12x22 cm; Kartuzy, 1:17 000, 12x11 cm. Tylny panel: mapa skorowidzowa. Panel: comfort! map. - Treść mapy równol. pol., kasz., legenda pol., ang., niem.

ISBN 978-83-7546-353-8

1. Kaszuby - turystyka 2. Kaszubski Park Krajobrazowy - turystyka 3. Mapy turystyczne

912(438)(084.3)

b27758394

235/2012

**Kaszuby.** [Ca 1:300 000]

Kaszuby : Bory Tucholskie, Kociewie : 30 wycieczek samochodowych / treść, zdj. Jarosław Ellwart ; Wydawnictwo Region. - [Ca 1:300 000]. - Gdynia : Wydawnictwo Region, [2012]. - 1 mapa : kolor. ; 53x46 cm, ark. 68x47 cm, złoż. 24x14 cm.

Tyt. panelowy. Verso: inform. turyst.-krajozn. z fot., 19 schematycznych planów centrów miast obszaru Kaszub, każdy 6x6 cm. Tylny panel: zasięg mapy Kaszub na tle podziału administracyjnego Polski. - Tekst i treść mapy pol., legenda także niem.

ISBN 978-83-7591-097-1

1. Kaszuby - turystyka 2. Tucholskie, Bory - turystyka 3. Kociewie - turystyka 4. Mapy turystyczne

912(438)(084.3)

912(438:2)(084.3)

b27436998

236/2012

**Kaszuby.** [Ca 1:300 000]

Kaszuby : Bory Tucholskie, Kociewie : 30 wycieczek samochodowych : trasy wycieczek, plany miast / treść, zdj. Jarosław Ellwart ; Wydawnictwo Region. - Wyd. 2. - [Ca 1:300 000]. - Gdynia : Wydawnictwo Region, 2011. - 1 mapa : kolor. ; 53x46 cm, ark. 68x47 cm, złoż. 24x14 cm.

Tyt. panelowy. Verso: inform. turyst.-krajozn. z fot., 19 schematycznych planów centrów miast obszaru Kaszub, 6x6 cm każdy. Tylny panel: zasięg mapy Kaszub na tle podziału administracyjnego Polski. - Tekst i treść mapy pol., legenda także niem.

ISBN 978-83-7591-205-0

1. Kaszuby - turystyka 2. Tucholskie, Bory - turystyka 3. Kociewie - turystyka 4. Mapy turystyczne

912(438)(084.3)

912(438:2)(084.3)

b27150902

237/2012

**Kłodzka, Ziemia.** 1:60 000

Ziemia Kłodzka : mapa turystyczna 1:60 000 / oprac. kartogr. Karolina i Remigiusz Kiełtyka ; red. Krzysztof Radwański ; aktual. Jacek Pielich [et al.] ; red. wyd. Kamil Saks ; ExpressMap Polska. - Skala 1:60 000 ; współrzędne geogr. w ukł. WGS-84. - Warszawa : ExpressMap Polska, 2012. - 1 mapa : dwustronny, kolor., laminowany ; ark. 47x101 cm, złoż. 24x12 cm.

Tyt. panelowy. Rzeźba terenu: poziomice, cieniowanie, punkty wysokości, sygn. skał. Mapa poboczna: Kłodzko, 1:10 000, 23x23 cm. Panel: comfort! map. - Tyt. pol., treść mapy pol., czes., legenda pol., ang., niem.

ISBN 978-83-88112-94-2

1. Kłodzko (woj. dolnośląskie ; okręg) - turystyka 2. Kłodzka, Kotlina - turystyka 3. Mapy turystyczne

912(438)(084.3)

b27873250

238/2012

**Kłodzka, Ziemia.** 1:100 000

Ziemia Kłodzka : z pograniczem polsko-czeskim : mapa turystyczna = s polsko-českém pohraničí : turistická mapa = with polish-czech borderland : tourist map = mit polnisch-tschechisches Grenzgebiet : Wanderkarte 1:100 000 / oprac. Eko-Graf ; red. kartogr. Tomasz Bieroński [et al.]. - Skala 1:100 000. - Wrocław : Wydawnictwo Kartograficzne Eko-Graf, [2012]. - 1 mapa : kolor. ; 67x98 cm, złoż. 23x13 cm.

Tyt. panelowy. Data w cop. 2012/2013. Rzeźba terenu: poziomice, punkty wysokości, sygn. skał. Mapy poboczne - plany miejscowości [w skali ca 1:10 000]: Broumov, 10x11 cm; Bystrzyca Kłodzka, 10x11 cm; Česká Skalice, 10x11 cm; Duszniki-Zdrój, 22x11 cm; Javorník, 10x11 cm; Jeseník, 10x11 cm; Kłodzko, 10x11 cm; Kudowa-Zdrój, 10x11 cm; Łądek-Zdrój, 10x24 cm; Náchod, 10x11 cm; Nové Město n. Metují, 10x11 cm; Nysa, 10x11 cm; Paczków, 10x11 cm; Polanica-Zdrój, 10x11 cm; Rychnov n. Kněžnou, 10x11 cm; Ząbkowice Śl. 10x11 cm oraz [Pogranicze polsko-czeskie], 1:1 000 000, 13x23. Verso: inform. turyst.-krajozn. z fot. Data w cop. 2012/2013. - Treść mapy pol., czes., legenda i tekst także czes., ang., niem.

ISBN 978-83-61157-20-5

1. Kłodzko (woj. dolnośląskie ; okręg) - turystyka 2. Czechy - turystyka 3. Mapy turystyczne

912(438)(084.3)

912(4)(084.3)

b28271427

239/2012

**Lubelska, diecezja.** [Skale różne]

Atlas historyczny (archi)diecezji lubelskiej 1805-2010 = The Historical Atlas of the Lublin (Arch)Diocese 1805-2010 / red. Henryk Gapski ; [zespół aut.-red. Teresa Bednara et al. ; oprac. red. Anna Podgórska ; Towarzystwo Naukowe Katolickiego Uniwersytetu Lubelskiego Jana Pawła II ; Ośrodek Badań nad Geografią Historyczną Kościoła w Polsce KUL]. - [Skale różne]. - Lublin : Towarzystwo Naukowe KUL : Katolicki Uniwersytet Lubelski Jana Pawła II, 2011. - 1 atlas (297, [1] s.) : mapy, il., tekst, kolor. ; 30 cm.

(Geografia Historyczna Kościoła w Polsce ; 1).

Indeks historyczno-geogr. i miejscowości. Bibliogr. w tekście. - Wyd. publ. dofinansowane przez Ministra Nauki i Szkolnictwa Wyższego. - Tekst i legendy pol., ang., treść map pol.

ISBN 978-83-7306-549-9. - ISBN 978-83-7702-245-0

1. Lubelska, diecezja (katol.) 2. Diecezje - katolicyzm - Polska 3. Atlasy historyczne

912(438)(084.3)

b2775229x

240/2012

**Łużyce Górne.** 1:75 000

Górne Łużyce : Styk Trzech Granic = Oberlausitz Dreiländerecke : mapa turystyczna : skala 1:75 000 / tekst Marcin Papaj ; red. Daniel Jończy ; Wydawnictwo Turystyczne Plan. - Wyd. 3. - Skala 1:75 000. - Jelenia Góra : Wydawnictwo Turystyczne Plan, cop. 2012. - 1 mapa : kolor. ; 98x68 cm, złoż. 24x13 cm.

(Galileos).

Tyt. panelowy. Rzeźba terenu: poziomicie, cieniowanie, punkty wysokości, sygn. skał. Mapy poboczne: Bogatynia-Turoszów, 1:10 000, 19x36 cm; Bogatynia, 1:10 000, 36x36 cm; Zawidów, 1:10 000, 19x24 cm; Węgliniec, 1:10 000, 11x24 cm; Pieńsk, 1:10 000, 24x24 cm; Sulików, 1:10 000, 16x24 cm. Verso: inform. turyst.-krajozn. z fot. - Tekst i legenda pol., niem., treść mapy także czes.

ISBN 978-83-62917-98-3

1. Łużyce Górne - turystyka 2. Mapy turystyczne

912(438)(084.3)

912(4)(084.3)

b27352419

241/2012

### **Małopolska. 1:100 000**

Zimą do Małopolski : Beskid Sądecki / oprac. map Wydawnictwo Kartograficzne "Compass". - Skala 1:100 000. - Kraków : Polskapresse. Oddział Prasa Krakowska, 2012. - 1 mapa : kolor. ; 48x68 cm, złoż. 24x12 cm.

Tyt. panelowy. Rzeźba terenu: cieniowanie, punkty wysokości, rys. i sygn. skał. Verso: inform. narciarskie, reklamy. Panel: "Gazeta Krakowska". Mapa wykonana we współpr. z Województwem Małopolskim.

1. Małopolska - turystyka 2. Beskid Sądecki - turystyka 3. Narciarstwo - Polska 4. Mapy turystyczne

912(438)(084.3)

912(438:2)(084.3)

b27112500

242/2012

### **Małopolska. 1:100 000**

Zimą do Małopolski : Beskid Sądecki : mapa atrakcyj zimowych / oprac. Wydawnictwo Kartograficzne "Compass". - Skala 1:100 000. - Kraków : Polskapresse. Oddział Prasa Krakowska, 2012. - 1 mapa : kolor. ; 48x68 cm, złoż. 24x12 cm.

Tyt. panelowy. Rzeźba terenu: cieniowanie, punkty wysokości, rys. i sygn. skał. Mapa poboczna: Beskid Mały, 1:110 000, 10x7 cm. Verso: reklamy firm oznaczonych na mapie. Panel: "Polska the Times", "Dziennik Polski", "Express Ilustrowany". Mapa wykonana na zlec. i we współpr. z Województwem Małopolskim.

ISBN 978-83-61679-28-8

1. Małopolska - turystyka 2. Beskid Sądecki - turystyka 3. Narciarstwo - Polska 4. Mapy turystyczne

912(438)(084.3)

912(438:2)(084.3)

b28308293

243/2012

### **Małopolska. 1:100 000**

Zimą do Małopolski : Podtatrze, Gorce / oprac. Wydawnictwo Kartograficzne "Compass". - Skala 1:100 000. - Kraków : Polskapresse. Oddział Prasa Krakowska, 2012. - 1 mapa : kolor. ; 68x48 cm, złoż. 24x12 cm.

Tyt. panelowy. Rzeźba terenu: cieniowanie, punkty wysokości, rys. i sygn. skał. Verso: inform. narciarskie, reklamy. Panel: "Gazeta Krakowska". Mapa wykonana we współpr. z Województwem Małopolskim.

1. Małopolska - turystyka 2. Podtatrze - turystyka 3. Gorce - turystyka 4. Narciarstwo - Polska 5. Mapy turystyczne

912(438)(084.3)

912(438:2)(084.3)

b2709201x

244/2012

### **Małopolska. 1:100 000**

Zimą do Małopolski : Podtatrze, Gorce : mapa atrakcyj zimowych / oprac. Wydawnictwo Kartograficzne "Compass". - Skala 1:100 000. - Kraków : Polskapresse. Oddział Prasa Krakowska, 2012. - 1 mapa : kolor. ; 68x48 cm, złoż. 24x12 cm.

Tyt. panelowy. Rzeźba terenu: cieniowanie, punkty wysokości, rys. i sygn. skał. Mapa poboczna: Beskid Mały, 1:110 000, 10x7 cm. Verso: inform. narciarskie, reklamy firm oznaczonych na mapie. Panel: "Polska the Times", "Dziennik Polski", "Express Ilustrowany". Mapa wykonana na zlec. i we współpr. z Województwem Małopolskim.

ISBN 978-83-61679-27-1

1. Małopolska - turystyka 2. Podtatrze - turystyka 3. Gorce - turystyka 4. Narciarstwo - Polska 5. Mapy turystyczne

912(438)(084.3)

912(438:2)(084.3)

b28308487

245/2012

### **Małopolska. 1:175 000, 1:15 000**

Małopolska romańska : mapa turystyczna : skala 1:175 000 / realizacja Wydawnictwo Kartograficzne Compass. - Skala 1:175 000. Skala 1:15 000. - Kraków : Fundacja w paski, [2012]. - 2 mapy na 1 ark. : dwustronny, kolor. ; 47x45 cm, 37x45 cm, ark. 48x68 cm, złoż. 24x12 cm.

Zawiera: Małopolska romańska : skala 1:175 000. Plan centrum Krakowa 1:15 000.

Tyt. panelowy. Rzeźba terenu: punkty wysokości, sygn. skał. Recto i verso: opis romańskich zabytków architektury z fot. - Projekt zrealizowano przy wsparciu finansowym Województwa Małopolskiego [...].

ISBN 978-83-935815-1-1

1. Małopolska - budownictwo - 11-12 w. 2. Kraków (woj. małopolskie ; okręg) - turystyka 3. Sztuka romańska 4. Mapy turystyczne 5. Plany miast

912(438)(084.3)

912(438)MA(084.3)

b28027206

246/2012

### **Mazury. 1:60 000**

Mazury : część południowa : mapa turystyczna 1:60 000 / oprac. kartogr. Waldemar Wieczorek, Wojciech Kowalski ; red. i oprac. wydaw. Aneta Rupniewska, Kamil Saks ; aktual. Krzysztof Zachwieja. - 1:60 000. - Warszawa : ExpressMap Polska, 2011. - 1 mapa : dwustronny, kolor., laminowany ; ark. 68x47 cm, złoż. 24x12 cm.

Tyt. panelowy. Rzeźba terenu: poziomice, cieniowanie, punkty wysokości, izobaty. Recto: schemat zasięgu mapy. Panel: comfort! map. - Treść mapy pol., legenda także ang., niem.

ISBN 978-83-7546-340-8

1. Mazury - turystyka 2. Turystyka wodna - Polska 3. Mapy turystyczne

912(438)(084.3)

b27865149

247/2012

### **Mazury. 1:60 000**

Mazury : część północna : mapa turystyczna 1:60 000 / oprac. kartogr. Waldemar Wieczorek, Wojciech Kowalski ; red. i oprac. wydaw. Aneta Rupniewska, Kamil Saks ; aktual. Krzysztof Zachwieja. - 1:60 000. - Warszawa : ExpressMap Polska, 2011. - 1 mapa : dwustronny, kolor., laminowany ; ark. 47x68 cm, złoż. 24x12 cm.

Tyt. panelowy. Rzeźba terenu: poziomice, cieniowanie, punkty wysokości, izobaty. Recto: schemat zasięgu mapy. Panel: comfort! map. - Treść mapy pol., legenda także ang., niem.

ISBN 978-83-7546-339-2

1. Mazury - turystyka 2. Turystyka wodna - Polska 3. Mapy turystyczne

912(438)(084.3)

b27864534

248/2012

### **Płytnica (nadleśnictwo). 1:50 000**

Nadleśnictwo Płytnica : z siedzibą w Nowej Szwecji : mapa turystyczno-przyrodnicza = tourist-nature map 1:50 000 / kartogr. R. Skowroński, Nadleśnictwo Płytnica ; oprac. [tekstu] i fot. Wojciech Sacha, Wojciech Ostapowicz ; Region. - Skala 1:50 000. - Gdynia : Wydawnictwo Region ; Nowa Szwecja : wyd. w koedycji z: Nadleśnictwo Płytnica, 2012. - 1 mapa : kolor. ; 47x54 cm, ark. 47x68 cm, złoż. 24x14 cm.

Tyt. panelowy. Przy oprac. mapy wykorzystano zgodnie z umową mapy topogr. w skali 1:50 000 z zasobu państwowego Planu miast i przebieg tras turyst. na podstawie materiałów udostępnionych przez samorządy oraz istniejących wyd. turyst. Verso: inform. turyst.-krajozn. z fot. Tylny panel: mapa lokalizacyjna. - Tekst i legenda pol., ang., treść mapy pol.

ISBN 978-83-7591-238-8

1. Płytnica (nadleśnictwo) - turystyka 2. Las - Polska 3. Mapy turystyczne

912(438)(084.3)

b27437334

249/2012

### **Polska. 1:75 000**

Szlakiem czarownic po czesko-polskim pograniczu : mapa turystyczna = Po čarodějnické trase v česko-polském pohraničí : turistická mapa : skala 1:75 000 / oprac. Starostwo Powiatowe w Nysie, Studio Plan ; [red. Grzegorz Zwoliński ; teksty Alicja Szymkiewicz et al. ; kartogr. Marta Zięba, Studio Plan] ; tl. Karina Kurkova]. - Wyd. 3. - Skala 1:75 000. - Nysa : Starostwo Powiatowe, 2011. - 1 mapa : dwustronny, kolor. ; ark. 66x92 cm, złoż. 23x12 cm + broszura (71, [1] s.).

Tyt. panelowy. Rzeźba terenu: poziomice, punkty wysokości, sygn. skał. Broszura: przewodnik turyst. - Publikacja - przewodnik z mapą [...] została wydana we współpracy ze Stowarzyszeniem Ruchu Turystycznego Jeseniky w ramach realizacji projektu [...] współfinansowanego ze środków Europejskiego Funduszu Rozwoju Regionalnego [...] oraz ze środków budżetu państwa. - Tekst, treść mapy i legenda pol., czes.

ISBN 978-83-62645-90-9

1. Polska - turystyka 2. Czechy - turystyka 3. Czarownice i czarownicy 4. Turystyka rowerowa - Czechy 5. Turystyka rowerowa - Polska 6. Mapy turystyczne

912(438)(084.3)

912(4)(084.3)

b27683801

250/2012

### **Polska. 1:200 000, 1:20 000 [i.e. 1:12 500 - 1:26 000]**

Polska : atlas samochodowy : skala 1:200 000 : plany miast : skala 1:20 000 [!] / [oprac. Daunpol Wydawnictwo Kartograficzne ; koncepcja Atlasu została przygot. przez MRR z merytorycznym wsparciem GUGiK]. - Skala 1:200 000. Skala 1:20 000 [i.e. 1:12 500 - 1:26 000]. - Warszawa : Ministerstwo Rozwoju Regionalnego, 2012. - 1 atlas, 18 map : kolor. ; w tece 33x30 cm.

Tyt. z teki. Skala planów miast podana na tece 1:20 000, dotyczy tylko części planów. Rzeźba terenu: punkty wysokości. Plany miast w etui wpiętym w skoroszyt. Dok. rozpisane na poszczególne rekordy. Na tece logo: Ministerstwa Rozwoju Regionalnego, GUGiK-u, Unii Europejskiej - Europejskiego Funduszu Rozwoju Regionalnego, Pomocy Technicznej Narodowej Strategii Spójności. Zawiera atlas samochodowy Polski i 18 planów miast - siedzib władz wojewódzkich. - Projekty indywidualne finansowane z funduszy europejskich. - Treść map pol., legendy także ang.

1. Polska - geografia 2. Drogi - Polska 3. Miasta - Polska 4. Atlasy drogowo 5. Plany miast

912(438)(084.3)

b28214638

251/2012

### **Polska. 1:250 000**

Atlas przemysłu spożywczego w Polsce = Food industry in Poland 1:250 000 / [oprac. i red. map Joanna Baniak et al. ; oprac. kartogr. materiału bazowego Maria Radziwonowicz, Paweł Radziwonowicz ; Kompas, Carta Blanca]. - 1:250 000. - Przeźmierowo : Horyzont, Mateusz Sznajder, 2012. - 1 atlas (235 s.) : gł. mapy kolor. ; 28 cm.

Rzeźba terenu: punkty wysokości. Zawiera m.in. wykazy: firm obsługujących przemysł spożywczy oraz firm przemysłu spożywczo s. 165-228. - Indeks firm przemysłu spożywczo s. 229-235. - Tekst i treść map pol., legenda także ang., niem.

ISBN 978-83-63339-00-5

1. Polska - geografia 2. Przemysł rolno-spożywczy - Polska - 21 w. 3. Atlasy geograficzne

912(438)(084.3)

b27291996

252/2012

**Polska. 1:250 000**

Polska : atlas samochodowy 1:250 000 / [red. Wojciech Kowalski, Krzysztof Radwański ; oprac. map Jan Ufnal et al. ; oprac. treści turyst. Kartografika - Waldemar Wieczorek et al.] ; ExpressMap. - 1:250 000 ; oprac. w ukł. PUWG 1992, odwz. Gaussa-Krügera, elipsoida GRS-80 (WGS84). - Warszawa : ExpressMap Polska, 2012. - 1 atlas (VII, 329 s.) : mapy ; 29 cm.

Rzeźba terenu: cieniowanie, punkty wysokości. Zawiera także: 17 tranzytowych map miast - w skali 1:100 000 oraz Górny Śląsk 1:130 000, 17 planów miast w skalach 1:20 000-1:26 000, Mapę samochodową Europy 1:4 000 000, Mapę tablic rejestracyjnych [Polski]. Wewnętrzne s. okł.: Skorowidz stron [atlasu], Mapa przeglądowa 1:2 500 000. - Indeks miejscowości s. 233-329. - Treść map pol., legenda także ang., niem., fr.

ISBN 978-83-7546-508-2

1. Polska - geografia 2. Drogi - Polska 3. Atlasy drogowe  
912(438)(084.3)  
b27876676

253/2012

**Polska. 1:250 000**

Polska : atlas samochodowy 1:250 000 / [red. Wojciech Kowalski, Krzysztof Radwański ; oprac. map Jan Ufnal et al. ; oprac. treści turyst. Kartografika - Waldemar Wieczorek et al.] ; ExpressMap. - 1:250 000 ; oprac. w ukł. PUWG 1992, odwz. Gaussa-Krügera, elipsoida GRS-80 (WGS84). - Warszawa : ExpressMap Polska, 2012. - 1 atlas (VII, 329 s.) : mapy kolor. ; 29 cm + 1 mapa : dwustronny, kolor., laminowany ; 33x48 cm, złoż. 17x10 cm.

Rzeźba terenu: cieniowanie, punkty wysokości. Zawiera także: 17 tranzytowych map miast - w skali 1:100 000 oraz Górny Śląsk 1:130 000, 17 planów miast w skalach 1:20 000-1:26 000, Mapę samochodową Europy 1:4 000 000, Mapę tablic rejestracyjnych [Polski]. Mapa załącznikowa: Polska : mapa kieszonkowa 1:1 400 000 / oprac. kartogr. Waldemar Wieczorek [et al.]. - Panel: comfort! map. Wewnętrzne s. okł.: Skorowidz stron [atlasu], Mapa przeglądowa 1:2 500 000. - Indeks miejscowości s. 233-329. - Treść map pol., legenda także ang., niem., fr.

ISBN 978-83-7546-509-9

1. Polska - geografia 2. Drogi - Polska 3. Atlasy drogowe 4. Mapy drogowe  
912(438)(084.3)  
b27875921

254/2012

**Polska. 1:300 000**

Polska : atlas samochodowy 1:300 000 / [red. Wojciech Kowalski, Krzysztof Radwański ; oprac. map Jan Ufnal et al. ; oprac. treści turyst. Kartografika - Waldemar Wieczorek et al.] ; ExpressMap. - 1:300 000 ; oprac. w ukł. PUWG 1992, odwz. Gaussa-Krügera, elipsoida GRS-80 (WGS84). - Warszawa : ExpressMap Polska, 2012. - 1 atlas (V, 251 s.) : mapy ; 24 cm.

Opis wg okł. Rzeźba terenu: cieniowanie, punkty wysokości. Atlas zawiera 17 tranzytowych map miast 1:120 000, Górny Śląsk 1:156 000. 2. s. okł.: Skorowidz stron atlasu. 3. s. okł.: Mapa przeglądowa 1:3 000 000. - Indeks miejscowości s. 186-251. - Treść map pol., legenda także ang., niem., fr.

ISBN 978-83-7546-499-3

1. Polska - geografia 2. Drogi - Polska 3. Atlasy drogowe  
912(438)(084.3)  
b27873237

255/2012

**Polska. 1:350 000**

Polska : mapa drogowa = road map 1:350 000 / oprac. red. i graf. Centrum Kartografii. - 1:350 000. - Warszawa : Centrum Kartografii, 2010. - 1 mapa : kolor., laminowany, na wałkach ; 191x207 cm.

Tyt. z mapy. Stan na 1 września 2010 r. Recto: tabela odległości. - Treść mapy pol., legenda także ang.

ISBN 978-83-87771-14-0

1. Polska - geografia 2. Drogi - Polska 3. Mapy drogowe 4. Mapy ścienne  
912(438)(084.3)  
b27737469

256/2012

**Polska. 1:350 000**

Polska : mapa drogowo-administracyjna = road and administrative map 1:350 000 / oprac. red. i graf. Centrum Kartografii. - 1:350 000. - Warszawa : Centrum Kartografii, 2008. - 1 mapa : kolor., laminowany, na wałkach ; 192x208 cm.

Tyt. z mapy. Stan na 1 stycznia 2008 r. Recto: tabela odległości. - Treść mapy pol., legenda także ang.

ISBN 978-83-87771-52-2

1. Polska - podział administracyjny 2. Drogi - Polska 3. Mapy drogowe 4. Mapy administracyjne 5. Mapy ścienne  
912(438)(084.3)  
b27737056

257/2012

**Polska. 1:400 000**

Polska : mapa drogowa = road map 1:400 000 / oprac. red. i graf. Centrum Kartografii. - 1:400 000. - Warszawa : Centrum Kartografii, 2008. - 1 mapa : kolor., laminowany, na wałkach ; 168x182 cm.

Tyt. z mapy. Stan na 1 stycznia 2008 r. Recto: tabela odległości. - Treść mapy pol., legenda także ang.

ISBN 978-83-87771-42-3

1. Polska - geografia 2. Drogi - Polska 3. Mapy drogowe 4. Mapy ścienne  
912(438)(084.3)  
b27737603

258/2012

**Polska. 1:400 000**

Polska : mapa drogowo-administracyjna = road and administrative map 1:400 000 / oprac. red. i graf. Centrum Kartografii. - 1:400 000. - Warszawa : Centrum Kartografii, 2008. - 1 mapa : kolor., laminowany, na wałkach ; 167x182 cm.

Tyt. z mapy. Stan na 1 stycznia 2008 r. Recto: tabela odległości. - Treść mapy pol., legenda także ang.

ISBN 978-83-87771-05-8

1. Polska - podział administracyjny 2. Drogi - Polska 3. Mapy drogowe 4. Mapy administracyjne 5. Mapy ścienne  
912(438)(084.3)  
b27736477

259/2012



**Polska. 1:400 000**

Rzeczpospolita Polska : mapa administracyjna = administrative map = Verwaltungs = administrativna karta 1:400 000 / oprac. red. i graf. Centrum Kartografii. - 1:400 000. - Warszawa : Centrum Kartografii, 2008. - 1 mapa : kolor., laminowany, na wałkach ; 168x184 cm.

Tyt. z mapy. Stan na 1 stycznia 2008 r. Mapa poboczna: Okolice Katowic, 1:250 000 [i.e. ca 1:140 000], 23x37 cm. - Treść mapy pol., legenda także ang., niem., ros.

ISBN 978-83-87771-44-7

1. Polska - podział administracyjny 2. Mapy administracyjne 3. Mapy ścienne

912(438)(084.3)

b27726769

260/2012

**Polska. 1:500 000**

Polska : mapa drogowa = road map 1:500 000 / oprac. red. i graf. Centrum Kartografii. - 1:500 000. - Warszawa : Centrum Kartografii, 2008. - 1 mapa : kolor., laminowany, na wałkach ; 134x147 cm.

Tyt. z mapy. Stan na 1 stycznia 2008 r. Recto: tabela odległości. - Treść mapy pol., legenda także ang.

ISBN 978-83-87771-23-2

1. Polska - geografia 2. Drogi - Polska 3. Mapy drogowe 4. Mapy ścienne

912(438)(084.3)

b27737251

261/2012

**Polska. 1:500 000**

Polska : mapa drogowo-administracyjna = road and administrative map 1:500 000 / oprac. red. i graf. Centrum Kartografii. - 1:500 000. - Warszawa : Centrum Kartografii, 2008. - 1 mapa : kolor., laminowany, na wałkach ; 133x147 cm.

Tyt. z mapy. Stan na 1 stycznia 2008 r. Recto: tabela odległości. - Treść mapy pol., legenda także ang.

ISBN 978-83-87771-13-3

1. Polska - podział administracyjny 2. Drogi - Polska 3. Mapy drogowe 4. Mapy administracyjne 5. Mapy ścienne

912(438)(084.3)

b27736428

262/2012

**Polska. 1:500 000**

Rzeczpospolita Polska : mapa administracyjna = administrative map = Verwaltungs = administrativna karta 1:500 000 / oprac. red. i graf. Centrum Kartografii. - 1:500 000. - Warszawa : Centrum Kartografii, 2008. - 1 mapa : kolor., laminowany, na wałkach ; 134x149 cm.

Tyt. z mapy. Stan na 1 stycznia 2008 r. Mapa poboczna: Okolice Katowic, 1:250 000 [i.e. ca 1:180 000], 23x37 cm. - Treść mapy pol., legenda także ang., niem., ros.

ISBN 978-83-87771-43-0

1. Polska - podział administracyjny 2. Mapy administracyjne 3. Mapy ścienne

912(438)(084.3)

b27726733

263/2012

**Polska. 1:600 000**

Polska : atlas turystyczny : skala 1:600 000 / red. prowadzący Bartosz Kunowski, Mariusz Wideński ; oprac. i red. map Paweł Bzowy [et al.] ; treść turyst. Kinga Staszek, Paweł Zalewski ; aut. opisów Sławomir Adamczak [et al.] ; Carta Blanca. Grupa Wydawnicza PWN. - Skala 1:600 000. - Warszawa : Carta Blanca. Grupa Wydawnicza PWN, [2012]. - 1 atlas (112 s.) : mapy, fot. kolor. ; 30 cm.

Rzeźba terenu: punkty wysokości. Wokół map inform. turyst.-krajozn. z fot. o miejscach z danego terenu. Atlas zawiera plany 8 miast (4 w Polsce, 4 na Ukrainie), w których rozgrywane będą mecze EURO 2012, mapę Ukrainy w skali 1:3 500 000 oraz inform. dla kibiców. Atlas jest sprzedawany razem z Dziennikiem Gazeta Prawna. Na okł. logo "Dziennik Gazeta Prawna". - Indeks miejscowości s. 92-112.

ISBN 978-83-7705-197-9

1. Polska - turystyka 2. Mapy turystyczne 3. Plany miast

912(438)(084.3)

b27396149

264/2012

**Polska. 1:650 000**

Polska : mapa samochodowo-krajoznawcza : skala 1:650 000 / zespół aut. Daniel Jończy, Rafał Fronia, Piotr Pietrzak ; Wydawnictwo Turystyczne Plan. - Wyd. 6. popr. - Skala 1:650 000. - Jelenia Góra : Wydawnictwo Turystyczne Plan, cop. 2012. - 1 mapa : dwustronny, kolor. ; ark. 98x68 cm, złoż. 25x12 cm.

(Galileos).

Tyt. panelowy. Rzeźba terenu: punkty wysokości. Mapy poboczne: Polska, pogładowa mapa administracyjna, [ca 1:7 000 000], 12x11 cm; Bornholm, 1:600 000, 7x6 cm. - Indeks miejscowości. - Treść mapy pol., legenda także niem.

ISBN 978-83-62917-74-7

1. Polska - geografia 2. Polska - turystyka 3. Drogi - Polska 4. Mapy drogowe 5. Mapy turystyczne

912(438)(084.3)

b27349433

265/2012

**Polska. 1:675 000**

Polska : mapa samochodowa 1:675 000 / oprac. kartogr. Waldemar Wieczorek [et al.] ; red., oprac. wydaw. i aktual. zespół red. wydaw. ExpressMap. - 1:675 000. - Warszawa : ExpressMap Polska, 2011. - 1 mapa : kolor. ; 96x103 cm, ark. 96x136 cm, w okł. 25x12 cm.

Tyt. okł. Rzeźba terenu: cieniowanie, punkty wysokości. Panel: premium! map. - Indeks miejscowości. - Treść mapy pol., legenda także niem., ang., fr.

ISBN 978-83-7546-176-3

1. Polska - geografia 2. Drogi - Polska 3. Mapy drogowe

912(438)(084.3)

b27838493

266/2012

**Polska. 1:675 000**

Polska : mapa samochodowa 1:675 000 / oprac. kartogr. Waldemar Wieczorek [et al.] ; red., oprac. wydaw. i aktual. zespół red. wydaw. ExpressMap. - 1:675 000. - Warszawa : ExpressMap Polska, 2011. - 1 mapa : kolor. ; 96x103 cm, ark. 96x136 cm, złoż. 24x12 cm.

Tyt. panelowy. Mapa oprac. na podstawie materiałów Służby Topograficznej Wojska Polskiego. Przebieg i numeracja dróg zostały oprac. oraz są aktual. na podstawie inform. Ministerstwa Infrastruktury i GDDKiA. Rzeźba terenu: cieniowanie, punkty wysokości. Panel: euromapa. - Indeks miejscowości. - Treść mapy pol., legenda także niem., ang., fr.

ISBN 978-83-7546-175-6

1. Polska - geografia 2. Drogi - Polska 3. Mapy drogowe

912(438)(084.3)

b27851989

267/2012

**Polska. 1:680 000**

Polska : mapa samochodowa 1:680 000 / red. kartogr. Kartografika ; ExpressMap Polska. - Skala 1:680 000. - Warszawa : ExpressMap Polska, 2008. - 1 mapa : kolor. ; 96x101 cm, ark. 98x115 cm, złoż. 25x12 cm.

Tyt. panelowy. Rzeźba terenu: punkty wysokości. Recto: dopuszczalne prędkości w Polsce i krajach sąsiednich, drogowe przejścia graniczne, oznaczenia literowe tablic rejestracyjnych. Panel: euromapa. - Indeks miejscowości. - Treść mapy pol., legenda także ang., niem.

ISBN 978-83-7546-029-2

1. Polska - geografia 2. Drogi - Polska 3. Mapy drogowe

912(438)(084.3)

b27873365

268/2012

**Polska. 1:700 000**

Fotoradarowa mapa Polski : skala 1:700 000 / Meridian. - Skala 1:700 000. - Warszawa : Agora, 2011. - 1 mapa : dwustronny, kolor. ; ark. 84x54 cm, złoż. 21x27 cm.

Tyt. panelowy. Panel: "Gazeta Wyborcza", RMF Bezpł. dodatek do "Gazety Wyborczej".

ISBN 978-83-268-0612-4

1. Polska - geografia 2. Drogi - Polska 3. Fotoradary - Polska 4. Mapy drogowe

912(438)(084.3)

b26992693

269/2012

**Polska. 1:700 000**

Fotoradarowa mapa Polski : skala 1:700 000 / Meridian. - Skala 1:700 000. - Warszawa : Agora, 2012. - 1 mapa : dwustronny, kolor. ; ark. 84x54 cm, złoż. 21x27 cm.

Tyt. panelowy. Panel: "Gazeta Wyborcza", RMF Bezpł. dodatek do "Gazety Wyborczej".

ISBN 978-83-268-0787-9

1. Polska - geografia 2. Drogi - Polska 3. Fotoradary - Polska 4. Mapy drogowe

912(438)(084.3)

b27449373

270/2012

**Polska. 1:700 000**

Polska : mapa drogowa = road map 1:700 000 / oprac. red. i graf. Centrum Kartografii. - 1:700 000. - Warszawa : Centrum Kartografii, 2008. - 1 mapa : kolor., laminowany, na wałkach ; 95x105 cm.

Tyt. z mapy. Stan na 1 stycznia 2008 r. Recto: tabela odległości. - Treść mapy pol., legenda także ang.

ISBN 978-83-87771-41-6

1. Polska - geografia 2. Drogi - Polska 3. Mapy drogowe 4. Mapy ścienne

912(438)(084.3)

b27737330

271/2012

**Polska. 1:700 000**

Polska : mapa drogowo-administracyjna = road and administrative map 1:700 000 / oprac. red. i graf. Centrum Kartografii. - 1:700 000. - Warszawa : Centrum Kartografii, 2008. - 1 mapa : kolor., laminowany, na wałkach ; 95x106 cm.

Tyt. z mapy. Stan na 1 stycznia 2008 r. Recto: tabela odległości. - Treść mapy pol., legenda także ang.

ISBN 978-83-87771-12-6

1. Polska - podział administracyjny 2. Drogi - Polska 3. Mapy drogowe 4. Mapy administracyjne 5. Mapy ścienne

912(438)(084.3)

b27722302

272/2012

**Polska. 1:700 000**

Polska : mapa samochodowa = road map = Straßenkarte = carte routière 1:700 000 / oprac. kartogr. Waldemar Wieczorek [et al.] ; red. wyd. Monika Jaczewska ; ExpressMap Polska. - 1:700 000. - Warszawa : ExpressMap Polska, 2012. - 1 mapa : dwustronny, kolor. ; ark. 68x98 cm, złoż. 23x13 cm.

Tyt. panelowy. Mapa została oprac. na podstawie materiałów Służby Topograficznej Wojska Polskiego. Rzeźba terenu: cieniowanie, punkty wysokości. Panel: UEFA, Euro 2012 Poland-Ukraine. - Indeks miejscowości. - Treść mapy pol., legenda także niem., ang., fr.

ISBN 978-83-7546-391-0

1. Polska - geografia 2. Drogi - Polska 3. Mapy drogowe

912(438)(084.3)

b27838432

273/2012

**Polska. 1:700 000**

Polska : mapa samochodowa 1:700 000 / oprac. kartogr. Waldemar Wieczorek [et al.] ; red. wyd. Monika Jaczewska ; ExpressMap Polska. - 1:700 000. - Warszawa : ExpressMap Polska, 2012. - 1 mapa : dwustronny, kolor., laminowany ; 68x98 cm, złoż. 23x13 cm.

Tyt. panelowy. Rzeźba terenu: cieniowanie, punkty wysokości. Mapa poboczna: [Okręg Katowicki], [ca 1:400 000], 12x18 cm. Panel: plastic map. - Indeks miejscowości. - Treść mapy pol., legenda także niem., ang., fr.

ISBN 978-83-7546-075-9

1. Polska - geografia 2. Drogi - Polska 3. Mapy drogowe

912(438)(084.3)

b27838134

274/2012

**Polska. 1:700 000**

Polska : mapa samochodowa 1:700 000 / oprac. kartogr. Waldemar Wieczorek [et al.] ; red., oprac. wydaw. i aktual. zespół red. wydaw. ExpressMap. - 1:700 000. - Warszawa : ExpressMap Polska, 2011. - 1 mapa : dwustronny, kolor. ; 68x98 cm, złoż. 23x13 cm.

Tyt. panelowy. Rzeźba terenu: cieniowanie, punkty wysokości. Panel: euromapa. - Indeks miejscowości. - Treść mapy pol., legenda także niem., ang., fr.

ISBN 978-83-7546-074-2

1. Polska - geografia 2. Drogi - Polska 3. Mapy drogowe

912(438)(084.3)

b27873432

275/2012

**Polska. 1:700 000**

Rzeczpospolita Polska : mapa administracyjna = administrative map = Verwaltungs = administrativnaâ karta 1:700 000 / oprac. red. i graf. Centrum Kartografii. - 1:700 000. - Warszawa : Centrum Kartografii, 2010. - 1 mapa : kolor., laminowany, na wałkach ; 95x106 cm.

Tyt. z mapy. Stan na 1 stycznia 2010 r. Mapa poboczna: Okolice Katowic, 1:250 000, 17x27 cm. - Treść mapy pol., legenda także ang., niem., ros.

ISBN 978-83-87771-59-1

1. Polska - podział administracyjny 2. Mapy administracyjne 3. Mapy ścienne

912(438)(084.3)

b27722259

276/2012

**Polska. 1:700 000**

Rzeczpospolita Polska : mapa administracyjno-drogowa = administrative and road map = Verwaltungs- und Strassenkarte = administrativnaâ i dorogovaâ karta 1:700 000 / oprac. red. i graf. Centrum Kartografii. - 1:700 000. - Warszawa : Centrum Kartografii, 1999. - 1 mapa : kolor., laminowany, na wałkach ; 88x115 cm.

Tyt. z mapy. Stan na 1 stycznia 1999 r. Mapa poboczna: Rejon Katowic, 1:350 000, 12x16 cm. Recto: wykaz powiatów wg województw. - Treść mapy pol., legenda także ang., niem., ros.

ISBN 83-87771-01-5

1. Polska - podział administracyjny 2. Drogi - Polska 3. Mapy administracyjne 4. Mapy drogowe 5. Mapy ścienne

912(438)(084.3)

b27736830

277/2012

**Polska. 1:700 000**

Samochodowa mapa Polski : fotoradary stałe i mobilne, miejsca ręcznego pomiaru prędkości, czarne punkty : skala 1:700 000 / Meridian. - Skala 1:700 000. - Warszawa : Agora, 2011. - 1 mapa : dwustronny, kolor. ; ark. 84x54 cm, złoż. 21x27 cm.

Tyt. panelowy. Panel: "Gazeta Wyborcza". Bezpłatny dodatek do "Gazety Wyborczej".

ISBN 978-83-268-0580-6

1. Polska - geografia 2. Drogi - Polska 3. Fotoradary - Polska 4. Mapy drogowe

912(438)(084.3)

b26992760

278/2012

**Polska. 1:750 000**

Poland : road map 1:750 000 / map Waldemar Wieczorek, Ewa Łodzińska (Kartografika) [et al.] ; ExpressMap. - 1:750 000. - [Warszawa] : ExpressMap, cop. 2010. - 1 mapa : dwustronny, kolor., laminowany ; ark. 49x101 cm, złoż. 24x12 cm.

Tyt. panelowy. Rzeźba terenu: cieniowanie, punkty wysokości. Panel: comfort! map. - Indeks miejscowości. - Tyt. ang., treść mapy pol., legenda ang., fr., niem., pol.

ISBN 978-83-7546-114-5

1. Polska - geografia 2. Drogi - Polska 3. Mapy drogowe

912(438)(084.3)

b27901749

279/2012

**Polska. 1:750 000**

Polen : Touristenkarte / Wydawnictwo Fotkart Leokadia Zabielska. - Maßstab 1:750 000. - Warszawa : Wydawnictwo Fotkart Leokadia Zabielska, [2012]. - 1 mapa : dwustronny, kolor. ; 68x98 cm, w okł. 24x14 cm.

Tyt. okł. Rzeźba terenu: punkty wysokości. Recto i verso: wokół mapy fot. z opisem. Panel: Historische Ortsnamen aus dem Jahre 1933. - Tekst niem., treść mapy pol., wybrane nazwy równol. niem., legenda niem., pol.

ISBN 978-83-930324-7-1

1. Polska - turystyka 2. Mapy turystyczne

912(438)(084.3)

b27618730

280/2012

**Polska. 1:750 000**

Polska : mapa samochodowa = road map = Straßenkarte = carte routière 1:750 000 / oprac. kartogr. Waldemar Wieczorek [et al.] ; red. wyd. Monika Jaczewska ; ExpressMap Polska. - 1:750 000. - Warszawa : ExpressMap Polska, 2012. - 1 mapa : dwustronny, kolor., laminowany ; ark. 49x101 cm, złoż. 24x12 cm.

Tyt. panelowy. Rzeźba terenu: cieniowanie, punkty wysokości. Panel: mapa! laminowana; UEFA, Euro 2012 Poland-Ukraine. - Indeks miejscowości. - Treść mapy pol., legenda także niem., ang., fr.

ISBN 978-83-7546-381-1

1. Polska - geografia 2. Drogi - Polska 3. Mapy drogowe

912(438)(084.3)

b27901634

281/2012

**Polska. 1:750 000**

Polska : mapa samochodowa 1:750 000 / oprac. kartogr. Waldemar Wieczorek, Ewa Łodzińska (Kartografia) [et al.] ; red., oprac. wydaw. i aktual. zespół red. wydaw. ExpressMap. - 1:750 000. - Warszawa : ExpressMap Polska, 2010. - 1 mapa : dwustronny, kolor., laminowany ; ark. 49x101 cm, złoż. 24x12 cm.

Tyt. panelowy. Mapa została oprac. na podstawie materiałów Służby Topograficznej Wojska Polskiego. Przebieg oraz numeracja dróg zostały oprac. oraz są aktual. na podstawie inform. Ministerstwa Infrastruktury i Generalnej Dyrekcji Dróg Krajowych i Autostrad. Rzeźba terenu: cieniowanie, punkty wysokości. Panel: comfort! map. - Indeks miejscowości. - Treść mapy pol., legenda także niem., ang., fr.

ISBN 978-83-88112-03-4

1. Polska - geografia 2. Drogi - Polska 3. Mapy drogowe

912(438)(084.3)

b27901671

282/2012

**Polska. 1:750 000**

Polskie tablice rejestracyjne : mapa administracyjna 1:750 000 / oprac. red. i graf. Centrum Kartografii. - 1:750 000. - Warszawa : Centrum Kartografii, 2012. - 1 mapa : kolor. ; 87x96 cm, ark. 89x112 cm, złoż. 24x15 cm.

Tyt. panelowy. Stan na 18 lipca 2012 r. Mapy poboczne: Okolice Katowic, [ca 1:270 000], 16x25 cm; Warszawa, 21x18 cm. Recto: tekst inform. dotyczący oznakowania pojazdów w Polsce. Verso: blanco.

ISBN 978-83-87771-50-8

1. Polska - podział administracyjny 2. Tablice rejestracyjne pojazdów - Polska 3. Mapy administracyjne

912(438)(084.3)

b27721693

283/2012

**Polska. 1:750 000**

Rzeczpospolita Polska : mapa administracyjna 1:750 000 / oprac. red. i graf. Centrum Kartografii. - 1:750 000. - Warszawa : Centrum Kartografii, 2012. - 1 mapa : kolor. ; 87x96 cm, ark. 89x112 cm, złoż. 24x15 cm.

Tyt. panelowy. Stan na 1 stycznia 2012 r. Mapa poboczna: Okolice Katowic, [ca 1:270 000], 16x25 cm. Verso: blanco. - Treść mapy pol., legenda także ang., niem., ros.

ISBN 978-83-87771-61-4

1. Polska - podział administracyjny 2. Mapy administracyjne

912(438)(084.3)

b27721462

284/2012

**Polska. [Dominująca] 1:800 000**

Przewodnik kibica 2012 / oprac. i red. map, inform. Beata Wojciechowska, Piotr Wójcik ; Demart. - [Skala dominująca] 1:800 000. - Warszawa : Demart, 2012. - 1 atlas (XXV, 31 s.) : mapy, kolor. ; 21 cm.

Zawiera: plany 4 stadionów w Polsce i 4 stadionów na Ukrainie oraz Samochodową mapę Polski 1:800 000. - Indeks miejscowości s. 23-31.

ISBN 978-83-7427-760-0

1. Polska - geografia 2. Piłka nożna - zawody - Europa - 21 w. 3. Drogi - Polska 4. Atlasy geograficzne

912(438)(084.3)

b27910374

285/2012

**Polska. 1:1 000 000**

Polska : mapa samochodowa 1:1 000 000 / oprac. kartogr. Waldemar Wieczorek, Ewa Łodzińska (Kartografia) [et al.] ; red. wyd. Adrian Bajer ; ExpressMap Polska. - 1:1 000 000. - Warszawa : ExpressMap Polska, 2012. - 1 mapa : dwustronny, kolor., laminowany ; ark. 47x68 cm, złoż. 24x12 cm.

Tyt. panelowy. Mapa została oprac. na podstawie materiałów Służby Topograficznej Wojska Polskiego. Przebieg oraz numeracja dróg zostały oprac. oraz są aktual. na podstawie inform. Generalnej Dyrekcji Dróg Krajowych i Autostrad. Rzeźba terenu: cieniowanie, punkty wysokości. Mapa poboczna: [Okręg Katowicki, ca 1:500 000], 11x17 cm. Panel: comfort! map. - Indeks miejscowości. - Treść mapy pol., legenda także niem., ang., fr.

ISBN 978-83-88112-01-0

1. Polska - geografia 2. Drogi - Polska 3. Mapy drogowe

912(438)(084.3)

b2790202x

286/2012

**Polska. 1:1 350 000**

Rzeczpospolita Polska : mapa administracyjna / oprac. red. i graf. Centrum Kartografii. - 1:1 350 000. - Warszawa : Centrum Kartografii, 2004. - 1 mapa : kolor. ; 48x53 cm, ark. 48x63 cm.

Tyt. panelowy. Stan na 1 grudnia 2004 r. Recto: wykaz powiatów wg województw. Verso: blanco.

ISBN 83-87771-04-x

1. Polska - podział administracyjny 2. Mapy administracyjne

912(438)(084.3)

b27717562

287/2012

**Polska. 1:1 400 000**

Poland : pocket map 1:1 400 000 / map Waldemar Wiczorek [et al.] ; ExpressMap. - 1:1 400 000. - [Warszawa] : ExpressMap, cop. 2011. - 1 mapa : dwustronny, kolor., laminowany ; ark. 33x49 cm, złoż. 16x10 cm.

Tyt. panelowy. Mapa poboczna: [Dolny Śląsk, ca 1:650 000], 8x12 cm. Panel: komfort! map. - Indeks miejscowości. - Tyt. ang., treść mapy pol., legenda pol., niem., ang., fr.

ISBN 978-83-7546-297-5

1. Polska - geografia 2. Drogi - Polska 3. Mapy drogowe

912(438)(084.3)

b27845989

288/2012

**Polska. 1:1 400 000**

Poland : Poland for beginners / maps Kartografika [et al.] ; ed. Anna Młynowska, Urszula Augustyniak ; managing ed. Katarzyna Marcinkowska ; text Urszula Augustyniak, Anna Młynowska, Marta Rogalska ; transl. Joanna Moczyńska ; ExpressMap. - 1:1 400 000. - [Warszawa] : ExpressMap, cop. 2012. - 1 mapa : kolor., laminowany ; 45x49 cm, ark. 45x68 cm, złoż. 22x10 cm.

Tyt. panelowy. Mapa poboczna: [Okręg Katowicki, ca 1:600 000], 8x12 cm. Verso: inform. turyst. i sportowy z fot. Panel: map&info; UEFA, Euro 2012 Poland-Ukraine. Tylny panel: tabela rozgrywek. - Indeks miejscowości. - Tekst ang., treść mapy pol., legenda pol., niem., ang., fr.

ISBN 978-83-7546-400-9

1. Polska - geografia 2. Drogi - Polska 3. Mapy drogowe

912(438)(084.3)

b27843208

289/2012

**Polska. 1:1 400 000**

Polen : Polen für Anfänger / Karte Kartografika [et al.] ; Red. Anna Młynowska, Urszula Augustyniak, Anna Król ; Chefred. Katarzyna Marcinkowska ; Text Urszula Augustyniak, Anna Młynowska, Marta Rogalska ; Übersetz. Tomasz Marek wica, Paweł Jedliński ; ExpressMap. - 1:1 400 000. - [Warszawa] : ExpressMap, cop. 2012. - 1 mapa : kolor., laminowany ; 45x49 cm, ark. 45x68 cm, złoż. 22x10 cm.

Tyt. panelowy. Mapa poboczna: [Okręg Katowicki, ca 1:600 000], 8x12 cm. Verso: inform. turyst. i sportowy z fot. Panel: map&info; UEFA, Euro 2012 Poland-Ukraine. Tylny panel: tabela rozgrywek. - Indeks miejscowości. - Tekst niem., treść mapy pol., legenda pol., niem., ang., fr.

ISBN 978-83-7546-405-4

1. Polska - geografia 2. Drogi - Polska 3. Mapy drogowe

912(438)(084.3)

b27843415

290/2012

**Polska. 1:1 400 000**

Pologne : Pologne pour débutants / cartogr. Kartografika [et al.] ; ed. Anna Młynowska, Urszula Augustyniak ; réd. en chef Katarzyna Marcinkowska ; texte Urszula Augustyniak, Anna Młynowska, Marta Rogalska ; trad. Monika Bartnicka-Gustowska ; ExpressMap. - 1:1 400 000. - [Warszawa] : ExpressMap, cop. 2012. - 1 mapa : kolor., laminowany ; 45x49 cm, ark. 45x68 cm, złoż. 22x10 cm.

Tyt. panelowy. Mapa poboczna: [Okręg Katowicki, ca 1:600 000], 8x12 cm. Verso: inform. turyst. i sportowy z fot. Panel: map&info; UEFA, Euro 2012 Poland-Ukraine. Tylny panel: tabela rozgrywek. - Indeks miejscowości. - Tekst fr., treść mapy pol., legenda pol., niem., ang., fr.

ISBN 978-83-7546-410-8

1. Polska - geografia 2. Drogi - Polska 3. Mapy drogowe

912(438)(084.3)

b27843300

291/2012

**Polska. 1:1 400 000**

Polska : mapa kieszonkowa 1:1 400 000 / oprac. kartogr. Waldemar Wiczorek [et al.] ; red. wyd. Monika Jaczewska ; ExpressMap Polska. - 1:1 400 000. - Warszawa : ExpressMap Polska, 2011. - 1 mapa : dwustronny, kolor., laminowany ; ark. 33x49 cm, złoż. 16x10 cm.

Tyt. panelowy. Mapa poboczna: [Dolny Śląsk, ca 1:650 000], 8x12 cm. Panel: komfort! map. - Indeks miejscowości. - Treść mapy pol., legenda także niem., ang., fr.

ISBN 978-83-60120-39-2

1. Polska - geografia 2. Drogi - Polska 3. Mapy drogowe

912(438)(084.3)

b2784562x

292/2012

**Polska. 1:1 400 000**

Polska : mapa samochodowa = road map = Straßenkarte = carte routière 1:1 400 000 / oprac. kartogr. Waldemar Wiczorek [et al.] ; red. wyd. Monika Jaczewska ; ExpressMap Polska. - 1:1 400 000. - Warszawa : ExpressMap Polska, 2012. - 1 mapa : dwustronny, kolor., laminowany ; ark. 33x49 cm, złoż. 16x10 cm.

Tyt. panelowy. Mapa poboczna: [Dolny Śląsk, ca 1:650 000], 8x12 cm. Panel: mapa! laminowana; UEFA, Euro 2012 Poland-Ukraine. - Indeks miejscowości. - Treść mapy pol., legenda także niem., ang., fr.

ISBN 978-83-7546-386-6

1. Polska - geografia 2. Drogi - Polska 3. Mapy drogowe

912(438)(084.3)

b27844262

293/2012

**Polska. 1:1 400 000**

Polska : mapa samochodowa 1:1 400 000 / oprac. kartogr. Waldemar Wiczorek, Ewa Łodzińska (Kartografika) [et al.] ; red. wyd. Monika Jaczewska ; ExpressMap Polska. - 1:1 400 000. - Warszawa : ExpressMap Polska, 2012. - 1 mapa : dwustronny, kolor., laminowany ; ark. 33x48 cm, złoż. 16x10 cm.

Tyt. panelowy. Mapa oprac. na podstawie materiałów Służby Topograficznej Wojska Polskiego. Mapa poboczna: [Okręg Katowicki, ca 1:600 000], 8x12 cm. - Indeks miejscowości. - Treść mapy pol., legenda także niem., ang., fr.

ISBN 978-83-7546-511-2

1. Polska - geografia 2. Drogi - Polska 3. Mapy drogowe

912(438)(084.3)

b27414371

294/2012

### **Polska. 1:1 600 000**

Polska : skala 1:1 600 000 : mapa robót i utrudnień na drogach krajowych w 2011 roku. - Skala 1:1 600 000. - [Warszawa] : Generalna Dyrekcja Dróg Krajowych i Autostrad, [2011]. - 1 mapa : kolor. ; 59x59 cm, ark. 59x79 cm, złoż. 30x20 cm.

Tyt. panelowy. Stan na sierpień 2011 r. Recto: tekst - System oceny stanu nawierzchni, Na czym polega bezpieczny styl jazdy. Verso: tabelaryczne zestawienie robót i utrudnień na na drogach krajowych w 2011 r.

1. Polska - geografia 2. Drogi - budownictwo 3. Drogi - Polska 4. Mapy drogowe

912(438)(084.3)

b26989372

295/2012

### **Polska. [Ca 1:2 500 000]**

Skorowidz reedycji map topograficznych Wojskowego Instytutu Geograficznego : 1:25 000, 1:100 000, 1:300 000, 1:500 000 / oprac. red. i graf. Centrum Kartografii. - [Ca 1:2 500 000]. - Warszawa : Centrum Kartografii, 2007. - 1 mapa : kolor. ; 38x50 cm, ark. 46x65 cm, złoż. 23x13 cm.

Tyt. panelowy. - Reedycja, oryg.: Skorowidz Map w skalach: 1:25 000, 1:100 000, 1:300 000, 1:500 000: Warszawa : Wojskowy Instytut Geograficzny Sztabu Generalnego W.P., 1947.

ISBN 978-83-87771-91-1

1. Polska - geografia 2. Mapy topograficzne

912(438)(084.3)

b27738528

296/2012

### **Polska. [Skale różne]**

Atlas geograficzny Polski / [konceptja atlasu Wiesław Ostrowski ; red. atlasu Beata Byer, Marzena Wieczorek, Wiesław Ostrowski ; oprac. i red. map Wiesław Ostrowski et al.]. - Wyd. 4. - [Skale różne]. - Warszawa : Wydawnictwo Szkolne PWN, dr. 2012. - 1 atlas (63, [1] s.) : mapy, il. kolor. ; 29 cm + mapy konturowe (16 k.).

Rzeźba terenu: cieniowanie, barwy hipsometryczne, barwy batymetryczne, punkty wysokości. - Indeks miejscowości s. 58-63. - Do użytku szkolnego.

ISBN 978-83-7446-387-4

1. Polska - geografia 2. Atlasy geograficzne 3. Materiały pomocnicze dla szkół ponadgimnazjalnych 4. Materiały pomocnicze dla gimnazjów

912(438)(084.3)

b2751299x

297/2012

### **Polska. [Skale różne]**

Mapy konturowe : Polska, kontynenty, świat : geografia / [oprac. i aktual. map Demart, Carta Blanca ; red. Izabela Wojtyczka]. - Wyd. 7. - [Skale różne]. - Warszawa : Wydawnictwo Szkolne PWN, dr. 2012. - 1 atlas (36 k.) : mapy jednobarw. ; 29 cm.

Rzeźba terenu: poziomicze, stopnie hipsometryczne (odcienie barwy niebieskiej).

ISBN 978-83-262-1836-1

1. Polska - geografia 2. Świat 3. Mapy konturowe 4. Mapy szkolne 5. Materiały pomocnicze dla szkół

912(438)(084.3)

912(100)(084.3)

b27513695

298/2012

### **Polska Południowa. 1:275 000**

Polska : atlas samochodowy 1:275 000. Cz. 2, Część południowa i Warszawa / [oprac. Carta Blanca ; red. prowadzący Bartosz Kunowski ; oprac. i red. map Joanna Baniak et al. ; oprac. materiału bazowego atlasu Maria Radziwinowicz, Paweł Radziwinowicz]. - Skala 1:275 000. - Warszawa : Agora, 2012. - 1 atlas ([3], 61-152, XLIX s.) : mapy, kolor. ; 27 cm.

Rzeźba terenu: punkty wysokości. Wewnętrzna s. okł. skorowidz ark. w skali 1:3 000 000. Dodatek do "Gazety Wyborczej". Kompas - marka publ. kartogr. wyd. przez Carta Blanca. - Indeks miejscowości. - Treść map pol., legenda także ang., niem.

ISBN 978-83-268-0748-0 (część 2). - ISBN 978-83-268-0749-7 (seria)

1. Polska Południowa - geografia 2. Drogi - Polska 3. Atlasy drogowe

912(438)(084.3)

b27333383

299/2012

### **Polska Południowa. 1:300 000**

Zabytkowe cerkwie południowo-wschodniej Polski 1:300 000 / oprac. Stanisław Kryciński ; Oficyna Wydawnicza "Rewasz". - Wyd. 5. popr. - 1:300 000. - Piastów : Oficyna Wydawnicza Rewasz, cop. 2012. - 1 mapa : kolor. ; ark. 46x64 cm, złoż. 23x11 cm.

Tyt. panelowy. Mapa poboczna: Grekokatolicka Diecezja Przemyśla w granicach z 1939 r. na tle współczesnych podziałów administracyjnych, 1:1 200 000, 15x21 cm. Recto: fot. cerkwi. Verso: inform. o cerkwiach.

ISBN 978-83-62460-28-1

1. Polska Południowa - geografia 2. Karpaty - budownictwo - Polska 3. Cerkwie - Polska - 16-21 w. 4. Mapy

912(438)(084.3)

b28289717

300/2012

### **Polska Północna. 1:275 000**

Polska : atlas samochodowy 1:275 000 Cz. 1, Część północna i Warszawa / oprac. Carta Blanca ; red. prowadzący Bartosz Kunowski ; oprac. i red. map Joanna Baniak et al. ; oprac. materiału bazowego atlasu Maria Radziwonowicz, Paweł Radziwonowicz. - Skala 1:275 000. - Warszawa : Agora, 2012. - 1 atlas ([3], 1-78, XLVII s.) : mapy, kolor. ; 27 cm.

Wewnętrzna s. okł. skorowidz ark. w skali 1:3 000 000. Dodatek do "Gazety Wyborczej". Kompas - marka publ. kartogr. wyd. przez Carta Blanca. - Indeks nazw miejscowości. - Treść map pol., legenda także ang., niem.

ISBN 978-83-268-0749-7 (seria). - ISBN 978-83-268-0747-3 (część 1)

1. Polska Północna - geografia 2. Drogi - Polska 3. Atlasy drogowe

912(438)(084.3)

b27329008

301/2012

### **Polska Północna. 1:500 000**

Zamki Krzyżackie w Polsce = the Teutonic Castles in Poland : Malbork : mini przewodnik / Wydawnictwo Fotkart. - Skala 1:500 000. - [Warszawa] : Wydawnictwo Fotkart, [2012]. - 1 mapa : kolor. ; 37x65 cm, ark. 48x68 cm, złoż. 21x12 cm.

Tyt. panelowy. Recto: wykaz zamków z fot., zlokalizowanych na mapie. Verso: tekst inform. o zamku w Malborku z fot. Mapa poboczna: Zamek (Muzeum) w Malborku, 17x11 cm. - Treść mapy pol., tekst i legenda także ang., niem.

ISBN 978-83-930324-0-2

1. Polska Północna - turystyka 2. Zamki krzyżackie 3. Zamki i pałace - Polska - 13-14 w. 4. Mapy turystyczne

912(438)(084.3)

b27618808

302/2012

### **Pomorze. 1:100 000**

Skarby Zielonego Serca Pomorza / wykonanie mapy, skład Wydawnictwo Region ; tl. tekstów Dominika Ciechanowicz [et al.]. - Skala 1:100 000. - [Dębica Kaszubska] : na zlec. Fundacji Partnerstwo Dorzecze Słupi, [2012]. - 1 mapa : kolor. ; 68x98 cm, złoż. 23x13 cm.

Tyt. panelowy. Materiał oprac. przez Lokalną grupę Działania Fundacja Partnerstwo Dorzecze Słupi. "Zielone Serce Pomorza" jest marką regionalną obejmującą najciekawsze produkty turyst. oferowane na terenie Pomorza Środkowego. Verso: inform. turyst.-krajozn. z fot. - Materiał współfinansowany ze środków Unii Europejskiej w ramach Osi 4 Leader [...]. - Treść mapy pol., tekst i legenda także niem., ang.

ISBN 978-83-7591-274-6

1. Pomorze - turystyka 2. Mapy turystyczne

912(438)(084.3)

b27547383

303/2012

### **Pomorze. 1:100 000**

Skarby Zielonego Serca Pomorza / wykonanie mapy, skład Wydawnictwo Region. - Skala 1:100 000. - [Dębica Kaszubska] : na zlec. Fundacji Partnerstwo Dorzecze Słupi, [2012]. - 1 mapa : kolor. ; 68x98 cm, złoż. 23x13 cm.

Tyt. panelowy. "Zielone Serce Pomorza" jest marką regionalną obejmującą najciekawsze produkty turyst. oferowane na terenie Pomorza Środkowego. Verso: inform. turyst.-krajozn. z fot. - Treść mapy pol., tekst i legenda także niem., ang.

ISBN 978-83-7591-176-3

1. Pomorze - turystyka 2. Mapy turystyczne

912(438)(084.3)

b27437176

304/2012

### **Rowerowy Szlak Zamków Gotyckich na Powiślu. [Ca 1:106 000]**

Wędrówka Rowerowym Szlakiem Zamków Gotyckich na Powiślu / oprac. mapy Doradztwo i Szkolenia Trek Jacek Zdrojewski ; oprac. tekstu Anna Mietlewska. - [Ca 1:106 000]. - Kwidzyn : Vega Studio Adv. Tomasz Müller, [2012]. - 1 mapa : kolor. ; 32x47 cm, złoż. 16x10 cm.

Tyt. panelowy. Verso: inform. turyst.-krajozn. z fot., inform. teleadresowy. - Projekt finansowany w ramach Regionalnego Programu Operacyjnego dla Województwa Pomorskiego na lata 2007-2013.

ISBN 978-83-63075-50-7

1. Rowerowy Szlak Zamków Gotyckich na Powiślu 2. Polska Północna - turystyka 3. Turystyka rowerowa - Polska 4. Architektura gotycka - historia - Polska 5. Mapy turystyczne

912(438)(084.3)

b27653171

305/2012

### **Strzelce Krajeńskie (nadleśnictwo). 1:40 000**

Mapa turystyczna nadleśnictwa Strzelce Krajeńskie : skala 1:40 000 / wyk. Krzysztof Sielecki ; Nadleśnictwo Strzelce Krajeńskie. - Skala 1:40 000. - Strzelce Krajeńskie : [Nadleśnictwo Strzelce Krajeńskie] : RDLP Szczecin, 2012. - 1 mapa : dwustronny, kolor. ; 62x47 cm, złoż. 23x11 cm.

Tyt. panelowy. Oznaczono granice i numery oddziałów leśnych.

1. Strzelce Krajeńskie (nadleśnictwo) - turystyka 2. Strzelce Krajeńskie (woj. lubuskie ; okręg) - turystyka 3. Las - Polska 4. Mapy turystyczne

912(438)(084.3)

b28018515

306/2012

### **Sudecki Szlak Konny. 1:200 000**

Sudecki Szlak Konny : mapa turystyczna = tourist map = Länderkarte : skala 1:200 000 / oprac. red. Plan. - Skala 1:200 000. - Jelenia Góra : Wydawnictwo Turystyczne Plan, 2012. - 1 mapa : kolor. ; 68x72 cm, złoż. 24x12 cm.

Tyt. panelowy. Rzeźba terenu: poziomicie, punkty wysokości, sygn. skał. Mapy poboczne w skali 1:65 000: Masyw Śnieżnika, 24x24 cm; Góry Bystrzyckie, 24x24 cm; Góry Stołowe, 24x24 cm; Pogórze Izerskie cz. II, 24x24 cm; Pogórze Izerskie cz. I, 24x24 cm; Karkonosze, 20x24 cm; Góry Izerskie, 20x24 cm oraz Góry Suche, 1:50 000, 20x24 cm. Recto: regulamin korzystania ze szlaku konnego, oznakowanie szlaków jeździeckich,

schemat Sudeckiego Szlaku Konnego z kilometrażem. Verso: ośrodki etapowe i popasy na SSK (tabela). - Tekst pol., treść mapy pol., czes., legenda także niem., ang.

ISBN 978-83-62917-58-7

1. Sudecki Szlak Konny 2. Sudety - turystyka 3. Turystyka konna - Polska 4. Mapy turystyczne

912(438)(084.3)

912(438:2)(084.3)

b27349457

307/2012

### **Suwalszczyzna. 1:85 000**

Suwalszczyzna : mapa turystyczna 1:85 000 / oprac. kartogr. Katarzyna i Maciej Janiccy ; red. i oprac. wyd. Krzysztof Radwański, zespół red. wydaw. ExpressMap ; aktual. Krzysztof Zachwieja, zespół wydaw. ExpressMap. - Skala 1:85 000 ; współrzędne geogr. w ukł. WGS-84. - Warszawa : ExpressMap Polska, 2010. - 1 mapa : dwustronny, kolor. ; ark. 68x98 cm, złoż. 23x13 cm.

Tyt. panelowy. Rzeźba terenu: poziomice, punkty wysokości, izobaty. Verso: tekst inform. z fot. Panel: euromapa. - Tekst i treść mapy pol., legenda także ang., niem.

ISBN 978-83-60120-41-5

1. Suwałki (woj. podlaskie ; okręg) - turystyka 2. Suwalskie, Pojezierze i Augustowska, Równina - turystyka 3. Mapy turystyczne

912(438)(084.3)

b27841996

308/2012

### **Suwalszczyzna. 1:85 000**

Suwalszczyzna : mapa turystyczna 1:85 000 / oprac. kartogr. Katarzyna i Maciej Janiccy ; red. Krzysztof Radwański ; aktual. Krzysztof Zachwieja ; red. wyd. Kamil Saks ; ExpressMap Polska. - 1:85 000 ; współrzędne geogr. w ukł. WGS-84. - Warszawa : ExpressMap Polska, 2012. - 1 mapa : dwustronny, kolor., laminowany ; ark. 48x101 cm, złoż. 24x12 cm.

Tyt. panelowy. Rzeźba terenu: poziomice, punkty wysokości, izobaty. Panel: komfort! map. - Treść mapy pol., legenda także ang., niem.

ISBN 978-83-88112-98-0

1. Suwałki (woj. podlaskie ; okręg) - turystyka 2. Suwalskie, Pojezierze i Augustowska, Równina - turystyka 3. Mapy turystyczne

912(438)(084.3)

b27839795

309/2012

### **Suwalszczyzna. 1:85 000**

Suwalszczyzna : mapa turystyczna 1:85 000 / oprac. kartogr. Katarzyna i Maciej Janiccy ; red. Krzysztof Radwański ; aktual. Krzysztof Zachwieja ; red. wyd. Kamil Saks ; ExpressMap Polska. - 1:85 000 ; współrzędne geogr. w ukł. WGS-84. - Warszawa : ExpressMap Polska, 2012. - 1 mapa : dwustronny, kolor., laminowany ; ark. 68x98 cm, złoż. 23x13 cm.

Tyt. panelowy. Rzeźba terenu: poziomice, punkty wysokości, izobaty. Verso: tekst inform. z fot. Panel: plastic map. Tylny panel: schemat zasięgu mapy. - Tekst i treść mapy pol., legenda także ang., niem.

ISBN 978-83-7546-270-8

1. Suwałki (woj. podlaskie ; okręg) - turystyka 2. Suwalskie, Pojezierze i Augustowska, Równina - turystyka 3. Mapy turystyczne

912(438)(084.3)

b27838997

310/2012

### **Śląsk, Dolny. 1:300 000**

Dolny Śląsk : mapa turystyczna = Lower Silesia : tourist map = Niederschlesien : Wanderkarte = Dolni Slezsko : turistická mapa 1:300 000 / oprac. Eko-Graf - Tomasz Bieroński [et al.] ; tł. tekstu Eberhard Jahnke - jęz. niem., archiwum Eko-Graf - jęz. ang. - Skala 1:300 000. - Wrocław : Eko-Graf, [2012]. - 1 mapa : kolor. ; 66x71 cm, ark. 68x98, złoż. 23x13 cm.

Tyt. panelowy. Data w cop. 2012/2013. Rzeźba terenu: punkty wysokości. Mapy poboczne - plany miast 1:10 000: Wrocław, 22x23 cm; Legnica, 11x23 cm; Jelenia Góra, 11x23 cm; Wałbrzych, 22x11 cm. Verso: inform. turyst.-krajozn. z fot. - Tekst pol., ang., niem., legenda także czes., treść mapy gł. pol.

ISBN 978-83-86645-53-4

1. Śląsk, Dolny - turystyka 2. Mapy turystyczne

912(438)(084.3)

b28268209

311/2012

### **Śląsk, Dolny. 1:400 000**

Dolny Śląsk : mapa atrakcji = Lower Silesia : the map of attractions : skala 1:400 000 / oprac. Studio Plan ; tł. Małgorzata Zięba, Katarzyna Kozłowski. - Wyd. 5. - Skala 1:400 000. - Wrocław : Studio Plan, 2012. - 1 mapa : kolor. ; 48x55 cm, 48x66 cm, złoż. 13x12 cm.

(Galileos).

Tyt. okł. Rzeźba terenu: punkty wysokości. Recto i verso: inform. turyst.-krajozn. z fot. - obiekty oznaczone nr na mapie. - Treść mapy pol., tekst i legenda także ang.

ISBN 978-83-62645-43-5

1. Śląsk, Dolny - turystyka 2. Mapy turystyczne

912(438)(084.3)

b27685160

312/2012

### **Śląsk, Dolny. 1:400 000**

Dolny Śląsk : mapa atrakcji = Niederschlesien : Sehenswürdigkeiten : skala 1:400 000 / oprac. Studio Plan ; tł. Małgorzata Zięba, Katarzyna Kozłowski. - Wyd. 5. - Skala 1:400 000. - Wrocław : Studio Plan, 2012. - 1 mapa : kolor. ; 48x55 cm, 48x66 cm, złoż. 13x12 cm.

(Galileos).

Tyt. okł. Rzeźba terenu: punkty wysokości. Recto i verso: inform. turyst.-krajozn. z fot. - obiekty oznaczone nr na mapie. - Treść mapy pol., tekst i legenda także niem.

ISBN 978-83-62645-43-5



1. Śląsk, Dolny - turystyka 2. Mapy turystyczne  
912(438)(084.3)  
b27684490

313/2012

### Śląsk Opolski. [Ca 1:300 000]

Śląsk Opolski : atrakcje turystyczne = Opole Silesia : tourist attractions = Das Oppelner Schlesien : Touristische Highlights / red. R. Hławacz ; rys. P. Kasprzyk, K. Mular ; Oficyna Piastowska. - [Ca 1:300 000]. - Opole : Oficyna Piastowska, cop. 2010. - 1 mapa : kolor. ; 47x44 cm, ark. 65x48 cm, złoż. 13x24 cm.

(Opolskie Kwitnące).

Tyt. panelowy. [Współrealizacja] Urząd Marszałkowski Województwa Opolskiego, Departament Kultury, Sportu i Turystyki; Opolska Regionalna Organizacja Turystyczna. Na mapie oznaczono winietkami atrakcje turystyczne. Recto: tekst inform. o Śląsku Opolskim. Verso: opis atrakcji turyst. z fot. - Treść mapy pol., tekst także ang., niem.

ISBN 978-83-89357-60-1

1. Opolskie, województwo (od 1999) - turystyka 2. Mapy turystyczne  
912(438)(084.3)  
912(438)OP(084.3)  
b27364069

314/2012

### Śląsk Opolski. [Ca 1:300 000]

Śląsk Opolski : kultura ludowa = Opole Silesia : Folk culture = Das Oppelner Schlesien : Volkskultur / red. Roman Hławacz ; rys. Andrzej Czyczyło, Piotr Kasprzyk, Katarzyna Mular, Oficyna Piastowska. - [Ca 1:300 000]. - Opole : Oficyna Piastowska, cop. 2010. - 1 mapa : kolor. ; 47x44 cm, ark. 65x48 cm, złoż. 13x24 cm.

(Opolskie Kwitnące).

Tyt. panelowy. [Współrealizacja] Urząd Marszałkowski Województwa Opolskiego, Departament Kultury, Sportu i Turystyki; Opolska Regionalna Organizacja Turystyczna. Recto: tekst inform. o Śląsku Opolskim. Verso: tekst na temat tradycji ludowych, kuchni śląskiej i muzeum wsi opolskiej z fot. Na mapie oznaczono winietkami miejsca związane z tradycją ludową. - Treść mapy pol., tekst i legenda także ang., niem.

ISBN 978-83-89357-62-5

1. Opolskie, województwo (od 1999) - turystyka 2. Opole (woj. opolskie ; okręg) - etnografia 3. Opole (woj. opolskie ; okręg) - turystyka  
4. Mapy etnograficzne 5. Mapy turystyczne  
912(438)(084.3)  
912(438)OP(084.3)  
b27365189

315/2012

### Śląsk Opolski. [Ca 1:300 000]

Śląsk Opolski : łowiectwo = Opole Silesia : hunting = Das Oppelner Schlesien : Jagdwesen / red. R. Hławacz ; rys. K. Mular ; Oficyna Piastowska. - [Ca 1:300 000]. - Opole : Oficyna Piastowska, cop. 2010. - 1 mapa : kolor. ; 47x44 cm, ark. 65x48 cm, złoż. 13x24 cm.

(Opolskie Kwitnące).

Tyt. panelowy. [Współrealizacja]: Urząd Marszałkowski Województwa Opolskiego, Departament Kultury, Sportu i Turystyki; Polski Związek Łowiecki, Okręgowa Rada Łowiecka, Zarząd Okręgowy w Opolu. Na mapie oznaczono winietkami miejsca występowania zwierząt łownych. Recto: ogólne inform. o łowiectwie. Verso: tekst inform. o łowiectwie z fot. - Treść mapy pol., tekst także ang., niem.

ISBN 978-83-89357-61-8

1. Opolskie, województwo (od 1999) - turystyka 2. Opolskie, województwo (od 1999) - łowiectwo 3. Mapy turystyczne  
912(438)(084.3)  
912(438)OP(084.3)  
b27366613

316/2012

### Śląsk Opolski. [Ca 1:300 000]

Śląsk Opolski : przyroda = Opole Silesia : nature = Das Oppelner Schlesien : die Natur / Oficyna Piastowska ; red. Roman Hławacz ; rys. Piotr Kasprzyk. - [Ca 1:300 000]. - Opole : Oficyna Piastowska, cop. 2010. - 1 mapa : kolor. ; 47x44 cm, ark. 65x48 cm, złoż. 13x24 cm.

(Opolskie Kwitnące).

Tyt. panelowy. [Współrealizacja] Urząd Marszałkowski Województwa Opolskiego, Departament Kultury, Sportu i Turystyki; Opolska Regionalna Organizacja Turystyczna. Na mapie oznaczono winietkami atrakcje przyrodnicze. Recto: tekst o walorach przyrodniczych regionu. Verso: opis atrakcji przyrodniczych z fot. - Treść mapy pol., tekst i legenda także ang., niem.

ISBN 978-83-89357-59-5

1. Opolskie, województwo (od 1999) - turystyka 2. Opolskie, województwo (od 1999) - fauna i flora 3. Mapy przyrodnicze 4. Mapy turystyczne  
912(438)(084.3)  
912(438)OP(084.3)  
b27363727

317/2012

### Śląsk Opolski. [Ca 1:300 000]

Śląsk Opolski : turystyka wiejska = Opole Silesia : countryside tourism = Das Oppelner Schlesien : ländlicheTouristik / red. R. Hławacz ; rys. P. Kasprzyk, K. Mular ; Oficyna Piastowska. - [Ca 1:300 000]. - Opole : Oficyna Piastowska, cop. 2010. - 1 mapa : kolor. ; ark. 65x48 cm, złoż. 13x24 cm.

(Opolskie Kwitnące).

Tyt. panelowy. [Współrealizacja] Urząd Marszałkowski Województwa Opolskiego, Departament Kultury, Sportu i Turystyki; Opolska Regionalna Organizacja Turystyczna. Na mapie oznaczono winietkami ciekawe obiekty turyst. Recto: tekst inform. projekcie Ruraltour. Verso: opis atrakcji turyst. z fot. - Treść mapy pol., tekst także ang., niem.

ISBN 978-83-89357-63-2

1. Opolskie, województwo (od 1999) - agroturystyka 2. Mapy turystyczne

912(438)(084.3)

912(438)OP(084.3)

b27366625

318/2012

### **Śląsk Opolski.** [Ca 1:300 000]

Śląsk Opolski : zabytki = Opole Silesia : monuments = Das Opperler Schlesien : Denkmäler / red. R. Hlawacz ; rys. P. Kasprzyk ; Oficyna Piastowska. - [Ca 1:300 000]. - Opole : Oficyna Piastowska, cop. 2010. - 1 mapa : kolor. ; 47x44 cm, ark. 65x48 cm, złoż. 13x24 cm.

(Opolskie Kwitnące).

Tyt. panelowy. [Współrealizacja] Urząd Marszałkowski Województwa Opolskiego, Departament Kultury, Sportu i Turystyki; Opolska Regionalna Organizacja Turystyczna. Na mapie oznaczono winietkami zabytki architektury. Recto: tekst o zabytkach architektury i sztuki. Verso: inform. o zabytkach architektury z fot. - Treść mapy pol., tekst i legenda także ang., niem.

ISBN 978-83-89357-58-8

1. Opolskie, województwo (od 1999) - budownictwo 2. Opolskie, województwo (od 1999) - turystyka 3. Architektura polska 4. Mapy turystyczne

912(438)(084.3)

912(438)OP(084.3)

b27362620

319/2012

### **Śląsk Opolski.** [Ca 1:300 000]

Śląsk Opolski : zabytki techniki = Opole Silesia : monuments of technology = Das Opperler Schlesien : Denkmäler der Technik / red. Roman Hlawacz ; rys. Katarzyna Mular ; Oficyna Piastowska. - [Ca 1:300 000]. - Opole : Oficyna Piastowska, cop. 2010. - 1 mapa : kolor. ; 47x44 cm, ark. 65x48 cm, złoż. 13x24 cm.

(Opolskie Kwitnące).

Tyt. panelowy. [Współrealizacja] Urząd Marszałkowski Województwa Opolskiego, Departament Kultury, Sportu i Turystyki; Opolska Regionalna Organizacja Turystyczna; Wojewódzki Urząd Ochrony Zabytków. Na mapie oznaczono winietkami zabytki techniki. Recto: tekst o zabytkach techniki. Verso: inform. o 7 grupach zabytków techniki z fot. - Treść mapy pol., tekst i legenda także ang., niem.

ISBN 978-83-89357-64-9

1. Opolskie, województwo (od 1999) - turystyka 2. Technika - zabytki - Polska 3. Mapy turystyczne

912(438)(084.3)

912(438)OP(084.3)

b27364410

320/2012

### **Świdnicka, diecezja.** 1:140 000

Diecezja świdnicka : mapa administracyjna / oprac. Wydawnictwo BiK ; red. Łukasz Ziemiński, Karol Kawałko ; oprac. kartogr. Piotr Borowczak. - Skala 1:140 000. - Piła : Wydawnictwo BiK, [2012]. - 1 mapa : kolor. ; 84x68 cm, ark. 98x68 cm, złoż. 23x13 cm.

Tyt. panelowy. Rzeźba terenu: punkty wysokości. Recto: inform. teleadresowy parafii, sanktuariów i instytucji diecezjalnych. Verso: inform. o kościołach diecezji z fot. Panel: Gość Niedzielny. Załącznik do tygodnika "Gość Niedzielny" nr 27/2012.

ISBN 978-83-7618-086-1

1. Świdnicka, diecezja (katol.) 2. Kościół katolicki - Polska - 20-21 w. 3. Mapy administracyjne

912(438)(084.3)

b27586613

321/2012

### **Wał Pomorski.** 1:100 000

Wał Pomorski : mapa turystyczna = Pommernstellung : touristische Karte 1:100 000 / treść, zdj. Dariusz Piasek, Jarosław Ellwart ; tł. Peter Oliver Loew (niem.) ; Wydawnictwo Region. - 1:100 000. - Gdynia : Wydawnictwo Region, 2010. - 1 mapa : dwustronny, kolor. ; ark. 68x47 cm.

Tyt. panelowy. 11 map pobocznych - okolic umocnień Wału Pomorskiego. Recto i verso: wzdłuż mapy tekst i fot. Tylny panel: lokalizacyjna mapa poglądowa. - Treść mapy pol., tekst także niem.

ISBN 978-83-7591-100-8

1. Wał Pomorski - turystyka 2. Mapy turystyczne

912(438)(084.3)

b2817978x

322/2012

### **Warmia.** [Ca 1:250 000]

Ermland und Masuren : touristische Landkarte / Wydawnictwo Fotkart. - [Ca 1:250 000]. - [Warszawa] : Wydawnictwo Fotkart, [2012]. - 1 mapa : kolor. ; 67x98 cm, złoż. 23x13 cm.

Tyt. panelowy. Rzeźba terenu: punkty wysokości. Panel: Historische Ortsnamen aus dem Jahre 1933. Mapa poboczna: Allenstein, 1:22 000, 42x47 cm. Recto i verso: inform. turyst.-krajozn. z fot. - Indeks miejscowości. - Treść mapy i tekst równol. niem., pol.

ISBN 978-83-930324-4-0

1. Warmia - turystyka 2. Mazury - turystyka 3. Mapy turystyczne

912(438)(084.3)

b27618602

323/2012

### **Warmia.** [Ca 1:250 000]

Warmia i Mazury : mapa turystyczna = Warmia and Masuria : tourist map / Wydawnictwo Fotkart. - [Ca 1:250 000]. - [Warszawa] : Wydawnictwo Fotkart, [2012]. - 1 mapa : kolor. ; 67x98 cm, złoż. 23x13 cm.

Tyt. panelowy. Mapy poboczne: Olsztyn, 1:22 000, 43x47 cm; Frombork, 1:10 000, 13x20 cm; Mikołajki, 1:15 000, 20x21 cm; Kętrzyn, 1:15 000, 16x24 cm; Reszel, 1:15 000, 11x12 cm; Olsztynek, 1:18 000, 15x10 cm. Recto i verso: inform. turyst.-krajozn. z fot. Verso: Schemat Kanału Ostróda-Elbląg; Przekrój podłużny pochylni; Wilczy Szaniec - trasy zwiedzania. - Treść mapy pol., legenda i tekst także ang.

ISBN 978-83-930324-2-6

1. Warmia - turystyka 2. Mazury - turystyka 3. Mapy turystyczne

912(438)(084.3)

b27617865

324/2012

### **Wielkopolska. 1:50 000**

Rowerowa pętla południowej Wielkopolski : skala 1:50 000 / kartogr. Marta Zięba, Monika Sibielec, Dariusz Wojciechowski ; red. Grzegorz Zwoliński ; Studio Plan. - Skala 1:50 000. - Wrocław : Studio Plan, 2012. - 2 mapy na 1 ark. : dwustronny, kolor ; ark. 67x98 cm, 24x13 cm.

Zawiera: Rowerowa pętla południowej Wielkopolski w powiecie ostrzeszowskim. Rowerowa pętla południowej Wielkopolski w powiecie kępińskim.

Tyt. panelowy. Rzeźba terenu: poziomice, punkty wysokości. - Indeksy miejscowości. - Projekt [...] współfinansowany ze środków Unii Europejskiej w ramach Osi 4 Leader Programu Rozwoju Obszarów Wiejskich na lata 2007-2013.

ISBN 978-83-62645-91-6

1. Wielkopolska - turystyka 2. Ostrzeszów (woj. wielkopolskie ; okręg) - turystyka 3. Kępno (woj. wielkopolskie ; okręg) - turystyka 4. Turystyka rowerowa - Polska 5. Mapy turystyczne

912(438)(084.3)

b27692826

325/2012

### **Wielkopolska. 1:200 000, 1:75 000**

Geomorfologia południowo-wschodniej Wielkopolski 1:200 000. Geomorfologia Wzgórz Ostrzeszowskich i doliny Prozny 1:75 000 / K. Rotnicki ; Instytut Geoekologii i Geoinformacji Uniwersytetu im. Adama Mickiewicza w Poznaniu. - Skala 1:200 000 ; (E 17°26'-E 18°20'/N 52°37'-N 51°11'). Skala 1:75 000 ; (E 17°40'-E 18°17'/N 51°48'-N 51°13'). - Poznań : Uniwersytet im. Adama Mickiewicza. Instytut Geoekologii i Geoinformacji, 2011. - 2 mapy na 1 ark. : kolor. ; 88x38 cm, 88x61 cm, ark. 90x130 cm, w okł. 23x13 cm.

Tyt. okł. - Bibliogr. na okł.

ISBN 978-83-7445-453-7

1. Wielkopolska - geografia fizyczna 2. Ostrzeszowskie, Wzgórze - geografia fizyczna 3. Geomorfologia - Polska 4. Mapy

912(438)(084.3)

b27080183

326/2012

\* \* \*

**Euroregion Nysa.** Mapa atrakcji przemysłu i techniki Euroregionu Nysa : skala 1:150 000 *zob. poz. 94*

**Euroregion Pradziad.** Euroregion Pradziad = Euroregion Praděd *zob. poz. 95*

**Małopolskie, województwo.** Atlas wojskowy Małopolski : skala 1:100 000. *zob. poz. 623-38*

**Mazowieckie, województwo.** Atlas społeczno-demograficzny rozwój Mazowsza *zob. poz. 661*

**Świat.** Karty pracy do wybranych map z Atlasu historycznego "Od starożytności do współczesności" : gimnazjum. *zob. poz. 10*

## **912(438-751)(084.3) Obszary Polski z chronioną przyrodą**

### **Białowieska, Puszcza. 1:50 000**

Puszcza Białowieska : część polska = Białowieża Primeval Forest : polish part = Białowieża - Urwald : polnischer Teil : mapa przyrodnicza : skala 1:50 000 / koncepcja mapy i rys. Piotr Orzechowski ; oprac. kartogr. i red. Krzysztof Gajko. - Wyd. 5. - Skala 1:50 000. - Białowieża : Polskie Towarzystwo Ochrony Ptaków, [2011]. - 1 mapa : kolor. ; 98x62 cm, złoż. 25x13 cm.

Tyt. panelowy. Rzeźba terenu: poziomice, punkty wysokości. Przy oprac. wykorzystano materiały udostępnione przez Wojewódzki Ośrodek Dokumentacji Geodezyjnej i Kartograficznej w Białymstoku. Mapa poboczna: Białowieża, [ca 1:17 000], 23x24 cm. Verso: tekst inform. o Puszczy Białowieskiej. Wyd. dzięki pomocy: Białowieski Park Narodowy, Regionalna Dyrekcja Lasów Państwowych w Białymstoku. - Treść mapy pol., tekst i legenda także ang., niem.

ISBN 978-83-918874-4-8

1. Białowieska, Puszcza - fauna - Polska 2. Białowieska, Puszcza - flora - Polska 3. Mapy przyrodnicze

912(438-751)(084.3)

b27645654

327/2012

### **Białowieska, Puszcza. 1:50 000**

Puszcza Białowieska : 1:50 000 / red. i oprac. kartogr. Katarzyna Janicka ; rys. poziomice Izabela Michna ; plan Białowieży Wojtek Radwański ; oprac. wydaw. Krzysztof Radwański ; Wydawnictwo ExpressMap Polska. - Skala 1:50 000 ; współrzędne geogr. w ukł. WGS-84. - Warszawa : Wydawnictwo ExpressMap Polska, [2008]. - 1 mapa : dwustronny, kolor, laminowany ; ark. 47x68 cm, złoż. 24x12 cm.

Tyt. panelowy. W cop. data: 2008/2009. Rzeźba terenu: poziomicie, punkty wysokości. Mapa poboczna: Białowieża, 1:20 000, 12x17 cm. - Treść mapy pol., legenda także ang., niem.

ISBN 978-83-60120-22-4

1. Białowieska, Puszcza - turystyka 2. Mapy turystyczne

912(438-751)(084.3)

b27757432

328/2012

### **Biebrzański Park Narodowy. 1:85 000**

Biebrzański Park Narodowy : mapa turystyczna 1:85 000 / oprac. kartogr. Katarzyna i Maciej Janiccy ; red. i oprac. wyd. Aneta Rupniewska, Wojciech Kowalski ; ExpressMap Polska. - Skala 1:85 000. - Warszawa : ExpressMap Polska, 2010. - 1 mapa : dwustronny, kolor, laminowany. ; ark. 49x101 cm, złoż. 24x12 cm.

Tyt. panelowy. Rzeźba terenu: poziomicie, punkty wysokości. Verso: inform. krajozn. z fot. Panel: comfort! map. - Tekst i legenda pol., ang., niem., treść mapy pol.

ISBN 978-83-7546-197-8

1. Biebrzański Park Narodowy - turystyka 2. Mapy turystyczne

912(438-751)(084.3)

b27763493

329/2012

### **Bolimowska, Puszcza. 1:50 000**

Przyroda Bolimowskiego Parku Krajobrazowego / red. i oprac. aut. Paweł Szymczak, Bożena Szymczak ; rys. Magdalena Sochaczewska ; tekst, red., korekta, dobór zdj. Dyrekcja Bolimowskiego Parku Krajobrazowego w Skierniewicach - zespół ; red. Stanisław Pytliński ; Wydawnictwo Kartograficzne Azymut. - Skala 1:50 000. - Łódź : Wydawnictwo Kartograficzne Azymut, 2012. - 1 mapa : kolor. ; 48x68 cm, złoż. 24x12 cm.

Tyt. panelowy. Na mapie rys. roślin i zwierząt. Verso: inform. przyrodniczy o parku z rys. - Wyd. w ramach programu edukacji ekologicznej współfinansowanego przez WFOŚiGW w Łodzi.

ISBN 978-83-60811-56-6

1. Bolimowska, Puszcza - turystyka 2. Mapy turystyczne

912(438-751)(084.3)

b2815955x

330/2012

### **Gorczański Park Narodowy. 1:50 000**

Gorczański Park Narodowy / oprac. map Compass ; red. Jacek Korpak ; tekst Mariola Stefanik, Krystyna Popko-Tomasiewicz, Janusz Tomasiewicz. - Skala 1:50 000. - Kraków : Polska Presse, 2012. - 1 mapa : kolor. ; 48x68 cm, złoż. 24x12 cm.

Tyt. panelowy. Rzeźba terenu: poziomicie, punkty wysokości, sygn. skał. Verso: inform. turyst.-krajozn. z fot., reklamy. Panel: Dziennik Polski. - Mapa wykonana przy finansowym wsparciu Wojewódzkiego Funduszu Ochrony Środowiska i Gospodarki Wodnej w Krakowie i Województwa Małopolskiego oraz we współpr. z Gorczańskim Parkiem Narodowym. - Tekst i treść mapy pol., legenda także ang.

1. Gorczański Park Narodowy - turystyka 2. Mapy turystyczne

912(438-751)(084.3)

b27566444

331/2012

### **Kampinoska, Puszcza. 1:40 000**

Puszcza Kampinoska : mapa turystyczna 1:40 000 / oprac. kartogr. Krzysztof Radwański, Marta Tomaszewska, Agnieszka Wierzbicka ; red. i oprac. wydaw. Krzysztof Radwański ; cieniowanie Anna Leonowicz ; ExpressMap Polska. - Skala 1:40 000 ; współrzędne geogr. w ukł. WGS-84. - Warszawa : ExpressMap Polska, 2011. - 1 mapa : dwustronny, kolor, laminowany ; ark. 47x101 cm, złoż. 24x12 cm.

Tyt. panelowy. Rzeźba terenu: poziomicie, cieniowanie, punkty wysokości. Verso: inform. turyst.-krajozn. z fot. Panel: comfort! map. - Tekst i treść mapy pol., legenda także ang., niem.

ISBN 978-83-60120-02-6

1. Kampinoska, Puszcza - turystyka 2. Mapy turystyczne

912(438-751)(084.3)

b27756828

332/2012

### **Kazimierski Park Krajobrazowy. 1:50 000**

Kazimierski Park Krajobrazowy : mapa turystyczna 1:50 000 / red. i oprac. kartogr. Krzysztof Radwański [et al.] ; tekst Marcin Lis, Andrzej Tołpyho ; Wydawnictwo Kartograficzne ExpressMap Polska. - Skala 1:50 000 ; współrzędne geogr. w ukł. WGS-84. - Warszawa : ExpressMap Polska, 2006. - 1 mapa : kolor. ; 47x68 cm, złoż. 24x12 cm.

Tyt. panelowy. Rzeźba terenu: poziomicie, punkty wysokości, rys. wawozów. Mapy poboczne: Kazimierz Dolny, 1:10 000, 23x22 cm; Puławy, 1:10 000, 23x33 cm; Nałęczów, 1:10 000, 23x22 cm. Verso: inform. krajozn. z fot. Panel: euromapa. - Tekst i treść mapy pol., legenda także ang., niem.

ISBN 83-60120-11-0. - ISBN 978-83-60120-11-8

1. Kazimierski Park Krajobrazowy - turystyka 2. Parki krajobrazowe - Polska 3. Mapy turystyczne

912(438-751)(084.3)

b27756750

333/2012

### **Kazimierski Park Krajobrazowy. 1:50 000**

Kazimierski Park Krajobrazowy 1:50 000 : Kazimierz Dolny, Nałęczów, Puławy / red. i oprac. kartogr. Krzysztof Radwański [et al.] ; tekst Marcin Lis i Andrzej Tołpyho ; ExpressMap Polska. - Skala 1:50 000 ; współrzędne geogr. w ukł. WGS-84. - Warszawa : ExpressMap Polska, 2009. - 1 mapa : kolor, laminowany ; 47x68 cm, złoż. 24x12 cm.

Tyt. panelowy. Rzeźba terenu: poziomicie, punkty wysokości, rys. wawozów. Mapy poboczne: Kazimierz Dolny, 1:10 000, 23x22 cm; Puławy, 1:10 000, 23x33 cm; Nałęczów, 1:10 000, 23x22 cm. Verso: inform. krajozn. z fot. Panel: super mapa. - Tekst i treść mapy pol., legenda także ang., niem.

ISBN 978-83-60120-10-1

1. Kazimierski Park Krajobrazowy - turystyka 2. Parki krajobrazowe - Polska 3. Mapy turystyczne

912(438-751)(084.3)

b27758254

334/2012

### **Magurski Park Narodowy. 1:50 000**

Magurski Park Narodowy / oprac. mapy "Compass"; tekst Magurski Park Narodowy. - Skala 1:50 000. - Kraków : Polskapress. Oddz. Prasa Krakowska, 2012. - 1 mapa : dwustronny, kolor. ; ark. 48x68 cm, złoż. 24x12 cm.

Tyt. panelowy. Rzeźba terenu: poziomice, cieniowanie, punkty wysokości, sygn. skał. Verso: inform. turyst.-krajozn. z fot. Panel: Dziennik Polski. Partner wydawnictwa: Generalna Dyrekcja Dróg Krajowych i Autostrad. Oddział w Krakowie. - Mapa wyk. przy finansowym wsparciu Wojewódzkiego Funduszu Ochrony Środowiska i Gospodarki Wodnej w Krakowie i Województwa Małopolskiego oraz we współpr. z Magurskim Parkiem Narodowym. - Treść mapy pol., legenda także ang.

1. Magurski Park Narodowy - turystyka 2. Mapy turystyczne

912(438-751)(084.3)

b27624651

335/2012

### **Nadmorski Park Krajobrazowy. 1:50 000**

Nadmorski Park Krajobrazowy 1:50 000 : Wybrzeże Bałtyku: Stilo, Władysławowo, Hel, Rewa / oprac. kartogr. Wojciech Kowalski ; red. i oprac. wyd. Krzysztof Radwański, Aneta Rupniewska ; ExpressMap Polska. - Skala 1:50 000 ; współrzędne geogr. w ukl. WGS-84. - Warszawa : ExpressMap Polska, 2011. - 1 mapa : dwustronny, kolor, laminowany ; 47x101 cm, złoż. 23x11 cm.

Tyt. panelowy. Rzeźba terenu: poziomice, cieniowanie, barwy batymetryczne, punkty wysokości. Mapy poboczne w skali 1:20 000: Karwia, 5x11 cm; Jastrzębia Góra, 11x22 cm; Władysławowo, 23x22 cm; Puck, 11x16 cm; Hel, 11x11 cm; Jurata, 11x11 cm; Jastarnia, 11x22 cm. Panel: comfort! map. - Treść mapy pol., legenda także ang., niem.

ISBN 978-83-7546-330-9

1. Nadmorski Park Krajobrazowy - turystyka 2. Bałtyk (wybrzeże) - turystyka 3. Parki krajobrazowe - Polska 4. Mapy turystyczne

912(438-751)(084.3)

b27758655

336/2012

### **Niemodlińskie, Bory. 1:55 000**

Bory Niemodlińskie : skala 1:55 000 / oprac. Partnerstwo Borów Niemodlińskich, Studio Plan ; kartogr. Monika Sibielec, Dariusz Wojciechowski ; red. Grzegorz Zwoliński. - Wyd. 2. - Skala 1:55 000. - Niemodlin : Partnerstwo Borów Niemodlińskich ; Wrocław : Studio Plan, 2011. - 1 mapa : kolor. ; 98x67 cm, złoż. 25x13 cm.

Tyt. panelowy. Rzeźba terenu: poziomice, punkty wysokości. Mapy poboczne 1:10 000: Korfantów, 22x16 cm; Prószków, 22x20 cm; Niemodlin, 19x31 cm. Verso: inform. turyst.-krajozn. z fot. - Publikacja współfinansowana ze środków Unii Europejskiej w ramach Osi 4 Leader Programu Rozwoju Obszarów Wiejskich na lata 2007-2013.

ISBN 978-83-62645-78-7

1. Niemodlińskie, Bory - turystyka 2. Mapy turystyczne

912(438-751)(084.3)

b2768233x

337/2012

### **Ojcowski Park Narodowy. 1:20 000**

Ojcowski Park Narodowy / oprac. map Compass ; tekst Józef Partyka, Krzysztof J. Pucek. - Skala 1:20 000. - Kraków : Polskapresse, 2012. - 1 mapa : kolor. ; 68x48 cm, złoż. 24x12 cm.

Tyt. panelowy. Rzeźba terenu: poziomice, punkty wysokości, sygn. skał. Verso: inform. turyst.-krajozn. z fot., reklamy. Panel: Dziennik Polski. - Mapa wykonana przy finansowym wsparciu Wojewódzkiego Funduszu Ochrony Środowiska i Gospodarki Wodnej w Krakowie i Województwa Małopolskiego oraz we współpr. z Ojcowskim Parkiem Narodowym. - Tekst i treść mapy pol., legenda także ang.

1. Ojcowski Park Narodowy - turystyka 2. Mapy turystyczne

912(438-751)(084.3)

b27641223

338/2012

### **Park Narodowy Gór Stołowych. 1:33 000**

Park Narodowy Gór Stołowych : mapa dla aktywnych : skala 1:33 000 / oprac. Plan. - Wyd. 2. - Skala 1:33 000. - Jelenia Góra : Wydawnictwo Turystyczne Plan, 2012. - 1 mapa : kolor, wodoodporna ; 48x68 cm, 24x12 cm.

(Galileos).

Tyt. panelowy. Rzeźba terenu: poziomice, cieniowanie, punkty wysokości, rys. skał. Mapy poboczne: Kudowa-Zdrój, 1:8 000, 23x22 cm; Polanica-Zdrój, 1:8 000, 23x22 cm; Duszniki-Zdrój, 1:8 000, 23x17 cm; Radków, 1:8 000, 23x16 cm. Verso: tekst inform. z fot. - Tekst i treść mapy pol., legenda także niem.

ISBN 978-83-62917-94-5

1. Stołowe, Góry - turystyka - Polska 2. Mapy turystyczne

912(438-751)(084.3)

b27356498

339/2012

### **Pieniński Park Narodowy. 1:25 000**

Pieniński Park Narodowy : mapa turystyczna = tourist map = Länderkarte : skala 1:25 000 / oprac. Wydawnictwo Turystyczne Plan ; oprac. Daniel Jończy, Rafał Fronia ; cieniowanie Rafał Jońca. - Wyd. 3. - Skala 1:25 000. - Jelenia Góra : Wydawnictwo Turystyczne Plan, 2011. - 1 mapa : kolor, laminowany ; 48x98 cm, złoż. 24x12 cm.

(Galileos).

Tyt. panelowy. Rzeźba terenu: poziomice, cieniowanie, punkty wysokości, rys. i sygn. skał. Mapy poboczne: Krościenko nad Dunajcem, 1:9 000, 24x22 cm; Szczawnica, 1:9 000, 23x33 cm. Verso: inform. turyst.-krajozn. z fot. - Tekst pol., treść mapy także słowac., legenda pol., słowac., niem., ang.

ISBN 978-83-62917-29-7

1. Pieniny - turystyka - Polska 2. Pieniny - turystyka - Słowacja 3. Mapy turystyczne  
912(438-751)(084.3)  
912(4-751)(084.3)  
b27363594

340/2012

### **Pieniński Park Narodowy. 1:30 000**

Pieniński Park Narodowy / oprac. mapy "Compass" ; tekst Teresa Ciesielka. - Skala 1:30 000. - Kraków : Polskapress, 2012. - 1 mapa : kolor. ; 48x68 cm, złoż. 12x24 cm.

Tyt. panelowy. Rzeźba terenu: poziomice, cieniowanie, punkty wysokości, rys. i sygn. skał. Partner wydawnictwa: Generalna Dyrekcja Dróg Krajowych i Autostrad. Oddział w Krakowie. Verso: inform. turyst.-krajozn. z fot., inform. teleadresowy. Panel: Dziennik Polski. - Mapa wykonana przy finansowym wsparciu Wojewódzkiego Funduszu Ochrony Środowiska i Gospodarki Wodnej w Krakowie i Województwa Małopolskiego oraz we współpracy z Pienińskim Parkiem Narodowym. - Treść mapy pol., słowac., legenda pol., ang.

1. Pieniny - turystyka - Polska 2. Pieniny - turystyka - Słowacja 3. Mapy turystyczne  
912(438-751)(084.3)  
912(4-751)(084.3)  
b27606405

341/2012

### **Słowiński Park Narodowy. 1:50 000**

Słowiński Park Narodowy : Wybrzeże Bałtyku: Ustka, Rowy, Łeba : mapa turystyczna 1:50 000 / oprac. kartogr. Wojciech Kowalski ; red. Aneta Rupniewska, Wojciech Kowalski ; red. wyd. Kamil Saks ; ExpressMap Polska. - Skala 1:50 000. - Warszawa : ExpressMap Polska, 2011. - 1 mapa : dwustronny, kolor. laminowany ; 47x68 cm, złoż. 24x12 cm.

Tyt. panelowy. Rzeźba terenu: poziomice, cieniowanie, barwy batymetryczne, punkty wysokości. Mapy poboczne: Ustka, 1:10 000, 12x18 cm; Łeba, 1:11 000, 12x17 cm. Panel: comfort! map. Tylny panel: skorowidz składanych map laminowanych wybrzeża Bałtyku. - Treść mapy pol., legenda także ang., niem.

ISBN 978-83-7546-334-7

1. Słowiński Park Narodowy - turystyka 2. Bałtyk (wybrzeże) - turystyka 3. Mapy turystyczne  
912(438-751)(084.3)  
b27764837

342/2012

### **Słowiński Park Narodowy. [Ca 1:100 000]**

Słowiński Park Narodowy : Łeba, Ustka, Rowy, Smołdzino, Gardna Wlk., Żarnowska, Poddąbie / Kangur. - [Ca 1:100 000]. - Gdynia : Kangur, [2012]. - 1 mapa : kolor. ; ark. 40x60 cm, złoż. 20x12 cm.

Tyt. panelowy. Na mapie błędna podziałka liniowa i skala mianowana. Mapa została przygot. dzięki współpr. ze Słowińskim Parkiem Narodowym. Pomimo zapisu w tytule brak planu Poddąbie. Mapy poboczne: Ustka, [ca 1:18 000], 13x17 cm; Łeba, [ca 1:22 000], 13x22 cm; Rowy, [ca 1:18 000], 13x8 cm; Smołdzino, [ca 1:24 000], 8x6 cm; Gardna Wielka, [ca 1:18 000]; 5x7 cm; Żarnowska, [ca 1:18 000]. Recto i verso: inform. turyst.-krajozn. z fot. - Indeksy ulic. - Treść mapy pol., legenda także ang., niem.

ISBN 978-83-7598-037-0

1. Słowiński Park Narodowy - turystyka 2. Mapy turystyczne  
912(438-751)(084.3)  
b26992942

343/2012

### **Tatrzański Park Narodowy. 1:27 500**

Tatrzański Park Narodowy : skala 1:27 500 / oprac. Wydawnictwo Turystyczne Plan ; oprac. Daniel Jończy, Piotr Pietrzak, Rafał Fronia ; tekst Bolesław Kozłowicz ; cieniowanie Rafał Jońca. - Wyd. 2. - Skala 1:27 500. - Jelenia Góra : Wydawnictwo Turystyczne Plan, 2012. - 1 mapa : kolor., laminowany ; 68x98 cm, złoż. 24x12 cm.

(Galileos).

Tyt. panelowy. Rzeźba terenu: poziomice, cieniowanie, punkty wysokości, rys. skał. Mapa poboczna: Zakopane - centrum, 1:12 500, 25x22 cm. Verso: inform. turyst.-krajozn., fot. Indeks ważniejszych haseł. - Treść mapy pol. i słowac., legenda także niem., ang.

ISBN 978-83-62917-77-8

1. Tatra - turystyka - Polska 2. Zakopane (woj. małopolskie) - turystyka 3. Mapy turystyczne  
912(438-751)(084.3)  
b27347795

344/2012

### **Tatrzański Park Narodowy. 1:40 000**

Tatrzański Park Narodowy / oprac. map "Compass" ; red. Jacek Korpak. - Skala 1:40 000. - Kraków : Polskapresse, 2012. - 1 mapa : kolor. ; 48x68 cm, złoż. 24x12 cm.

Tyt. panelowy. Rzeźba terenu: poziomice, cieniowanie, punkty wysokości, rys. skał. Verso: inform. turyst.-krajozn. z fot. Panel: Dziennik Polski. Partner wydawnictwa: Generalna Dyrekcja Dróg Krajowych i Autostrad. Oddział w Krakowie. - Mapa wykonana przy finansowym wsparciu Wojewódzkiego Funduszu Ochrony Środowiska i Gospodarki Wodnej w Krakowie i Województwa Małopolskiego oraz we współpracy z Tatrzańskim Parkiem Narodowym. - Tekst pol., treść mapy także słowac., legenda pol., ang.

1. Tatra - turystyka 2. Mapy turystyczne  
912(438-751)(084.3)  
b27547474

345/2012

\* \* \*

**Łeba.** Łeba : plan miasta. Słowiński Park Narodowy *zob. poz. 797*

**Łeba.** Łeba : plan miasta. Słowiński Park Narodowy *zob. poz. 798*

**Podlaskie, województwo.** Województwo podlaskie : przyrodnicze obszary chronione *zob. poz. 759*

**Ustka.** Ustka : turystyczny plan miasta : Słowiński Park Narodowy *zob. poz. 827*

**Ustka.** Ustka : turystyczny plan miasta : Słowiński Park Narodowy zob. poz. 828

**Wolin.** Wyspa Wolin : Woliński Park Narodowy : mapa turystyczna 1:50 000 zob. poz. 439

### 912(438-89)(084.3) Polska do 1945 r. (Polska Piastów. Polska Jagiellonów. I Rzeczpospolita. Polska pod zaborami. II Rzeczpospolita)

#### **Gdańsk.** 1:6 000

Gdańsk około 1795 r. : plan w skali 1:6 000 / IITRKartografia ; reedycję przygot. Piotr Kamiński (kartograf) ; aut. tekstu Jakub Fankidejski. - Skala 1:6 000. - Warszawa : IITRKartografia, 2012. - 1 mapa : kolor. ; 46x56 cm, ark. 47x64 cm, złoż. 24x13 cm.

Tyt. panelowy. Orientacja WNW. Rzeźba terenu: kreskowanie. Mapa poboczna: Gdańsk i dawne ujście Wisły w połowie XX w. Sytuacja w-g polskiej mapy WIG z r. 1938, 1:150 000, 24x6 cm. Verso: tekst "Historia Gdańska" Ks. Jakuba Fankidejskiego ze Słownika Geograficznego Królestwa Polskiego Tom II, Warszawa, 1881. Panel: tekst inform. o fortyfikacjach Gdańska. - Reedycja, oryg.: Grundriss der Stadt Danzig / gestochen von Paulus Schmidt : Berlin. - Tekst pol., treść mapy równol. niem., pol.

ISBN 978-83-60641-47-7

1. Gdańsk (woj. pomorskie) - 17-19 w. 2. Plany miast

912(438-89)(084.3)

b27638790

346/2012

#### **Polska.** 1:3 000 000, 1:1 500 000

X wieków państwowości polskiej / oprac. red. i graf. Centrum Kartografii. - Skala 1:3 000 000. Skala 1:1 500 000. - Warszawa : Centrum Kartografii, 1997. - 6 map na 1 ark. : kolor, laminowany, na wałkach ; każda 50x56 cm, ark. 119x172 cm.

Zawiera: Polska Piastów. Polska Jagiellonów. Polska w dobie władców elekcyjnych. Rozbiory Polski. Księstwo Warszawskie, Królestwo Polskie. Rzeczpospolita Polska w latach 1918-1939.

Tyt. znad map.

ISBN 83-87771-00-7

1. Polska - historia 2. Polska - 10-14 w. 3. Polska - 14-16 w. 4. Polska - 16-18 w. 5. Księstwo Warszawskie 6. Zabór rosyjski 7. Polska - 1918-1939 r. 8. Rozbiory Polski 9. Mapy historyczne 10. Mapy ścienne

912(438-89)(084.3)

b27739855

347/2012

#### **Polska.** [Skale różne]

Atlas historii Polski : mapy-kalendaria-statystyki / [red. atlasu Beata Jankowiak-Konik ; kalendaria Witold Sienkiewicz, Beata Jankowiak-Konik ; oprac. i red. map Konrad Banach et al.] ; Demart. - [Skale różne]. - Warszawa : Demart, 2011. - 1 atlas (192 s.) : mapy kolor. ; 29 cm.

Atlas zawiera: kalendaria i diagramy statystyczne.

ISBN 978-83-7427-671-9

1. Polska - historia 2. Atlasy historyczne

912(438-89)(084.3)

b27267659

348/2012

#### **Warszawa.** 1:15 000, 1:50 000

Mapa Powstania Warszawskiego : 1 VIII - 2 X 1944 : w skali 1:15 000. Okolice Warszawy według mapy konspiracyjnej AK zmniejszonej do skali 1:50 000 / IITRKartografia ; red. całości Piotr Kamiński, kartograf. - Wyd. 4. (popr.). - Skala 1:15 000. Skala 1:50 000. - Warszawa : IITRKartografia, 2012. - 2 mapy na 1 ark. : dwustronny, kolor. ; 70x50 cm, 42x50 cm, złoż. 17x12 cm.

Tyt. panelowy. Mapa Powstania została wykonana na podkładzie mapy "Warszawa Przedwojenna" (PTR Kartografia, Warszawa 2006), na której wykorzystano szczegółowy, jednobarwny plan Warszawy z lipca 1939 r. (skala 1:10 000) [...]. Rzeźba terenu: poziomice, punkty wysokości [tylko na jednej z map]. Mapa poboczna: Sytuacja dnia 4.VIII.44, 1:2 000 000, 8x8 cm. Verso: Powstanie Warszawskie - wybór cytatów, Kalendarium Powstania Warszawskiego 1944.

ISBN 978-83-60641-46-0

1. Warszawa - 1939-1945 r. 2. Warszawa (okręg) - 1939-1945 r. 3. Powstanie 1944 r. warszawskie 4. Mapy historyczne

912(438-89)(084.3)

b27638133

349/2012

### 912(438:2)(084.3) Obszary fizjograficzne Polski

#### **Bałtyk (wybrzeże).** 1:50 000

Wybrzeże Bałtyku : Karwia - Władysławowo - Hel - Gdynia : mapa turystyczna 1:50 000 / oprac. Krzysztof Marciniak ; Wydawnictwo Kartograficzne Eko-Graf. - Skala 1:50 000. - Wrocław : Wydawnictwo Kartograficzne Eko-Graf, [2012]. - 1 mapa : kolor. ; ark. 48x68 cm, złoż. 24x13 cm.

Tyt. panelowy. Data w cop. 2012/2013. Mapa składa się z 3 pasów o niejednolitej orientacji. Rzeźba terenu: poziomice, punkty wysokości, sygn. klifu. Mapy poboczne: Puck, [ca 1:20 000], 9x11 cm; Hel, [ca 1:20 000], 13x11 cm; Gdynia, [ca 1:20 000], 13x11 cm; Jastrzębia Góra, [ca 1:20 000],

9x16 cm; Jastarnia, [ca 1:20 000], 11x15 cm; Władysławowo, [ca 1:20 000], 23x24 cm; [Polskie Wybrzeże - część wschodnia], 1:700 000, 14x18 cm. Verso: inform. turyst. z fot. - Treść mapy i tekst pol., legenda także ang., niem.

ISBN 978-83-611-57-50-2

1. Bałtyk (wybrzeże) - turystyka 2. Władysławowo (woj. pomorskie) - Karwia 3. Władysławowo (woj. pomorskie) - 21 w. 4. Hel (woj. pomorskie) - 21 w. 5. Gdynia (woj. pomorskie) - 21 w. 6. Mapy turystyczne 7. Plany miast

912(438:2)(084.3)

b28271488

350/2012

### **Bałtyk (wybrzeże).** 1:50 000

Wybrzeże Środkowe : część wschodnia : mapa turystyczna 1:50 000 / oprac. kartogr. Michał Kaczanowski [et al.] ; red. Wojciech Kowalski ; red. wyd. Adrian Bajer ; aktual. Józef Tokarz, Daniel Nazaruk ; ExpressMap Polska. - 1:50 000 ; współrzędne geogr. w ukł. WGS-84. - Warszawa : ExpressMap Polska, 2012. - 1 mapa : dwustronny, kolor., laminowany ; ark. 49x101 cm, złoż. 24x12 cm.

Tyt. panelowy. Rzeźba terenu: poziomice, cieniowanie, barwy batymetryczne, punkty wysokości. Mapy poboczne: Mielno i Unieście, 1:12 000, 18x28 cm; Darłowo, 1:12 500, 17x22 cm; Darłówek, 1:12 500, 21x18 cm. Panel: comfort! map. Tylny panel: skorowidz składanych map laminowanych polskiego wybrzeża Bałtyku. - Treść mapy pol., legenda także ang., niem.

ISBN 978-83-7546-517-4

1. Bałtyk (wybrzeże) - turystyka 2. Mapy turystyczne

912(438:2)(084.3)

b27858236

351/2012

### **Bałtyk (wybrzeże).** 1:50 000

Wybrzeże Środkowe : część zachodnia : mapa turystyczna 1:50 000 / oprac. kartogr. Katarzyna i Maciej Janiccy, Aneta Rupniewska, Marta Tomaszewska ; red. Wojciech Kowalski ; red. wyd. Adrian Bajer ; aktual. Robert Śmigielski [et al.] ; ExpressMap Polska. - 1:50 000 ; współrzędne geogr. w ukł. WGS-84. - Warszawa : ExpressMap Polska, 2012. - 1 mapa : dwustronny, kolor., laminowany ; ark. 49x101 cm, złoż. 24x12 cm.

Tyt. panelowy. Rzeźba terenu: poziomice, cieniowanie, barwy batymetryczne, punkty wysokości. Mapa poboczna: Kołobrzeg, 1:15 000, 13x33 cm. Panel: comfort! map. Tylny panel: skorowidz składanych map laminowanych polskiego wybrzeża Bałtyku. - Treść mapy pol., legenda także ang., niem.

ISBN 978-83-7546-516-7

1. Bałtyk (wybrzeże) - turystyka 2. Mapy turystyczne

912(438:2)(084.3)

b27857426

352/2012

### **Bałtyk (wybrzeże).** 1:200 000

Pobrzeże Bałtyku : mapa turystyczna 1:200 000 / oprac. kartogr. Bogusława Karlicka [et al.] ; oprac. treści turyst. Mariusz Józefowicz ; oprac. tekstu Tomasz Darmochwał ; Demart. - 1:200 000. - Warszawa : Demart, cop. 2012. - 1 mapa : dwustronny, kolor., laminowany ; ark. 68x98 cm, złoż. 23x13 cm.

Tyt. panelowy. Rzeźba terenu: punkty wysokości. Na mapie inform. pogodowe: liczba dni z opadem, średnie dobowe temp. wody i powietrza, przeważające kierunki wiatrów. Recto i verso: inform. turyst.-krajozn. - Tekst i treść mapy pol., legenda także ang., niem.

ISBN 978-83-7427-659-7

1. Bałtyk (wybrzeże) - turystyka 2. Mapy turystyczne

912(438:2)(084.3)

b27922662

353/2012

### **Bałtyk (wybrzeże).** [1:200 000]

Wybrzeże od Ustki do Krynicy Morskiej / Kangur. - [1:200 000]. - Gdynia : Kangur, [2011]. - 1 mapa : dwustronny, kolor. ; ark. 48x68 cm, złoż. 24x14 cm.

Tyt. panelowy. Rzeźba terenu: punkty wysokości. Recto i verso: tekst inform. z rys. obiektów oznaczonych na mapie. 122 atrakcje w planie na wakacje. - Tekst i treść mapy pol., legenda także ang., niem.

ISBN 978-83-7598-038-7

1. Bałtyk (wybrzeże) - turystyka 2. Mapy turystyczne

912(438:2)(084.3)

b26987429

354/2012

### **Bałtyk (wybrzeże).** [Ca 1:300 000]

Atrakcje wybrzeża [Bałtyku] : 88 atrakcji w planie z wakacji / Kangur. - [Ca 1:300 000]. - Gdynia : Kangur, [2012]. - 1 mapa : dwustronny, kolor. ; ark. 48x68 cm, złoż. 24x14 cm.

Tyt. panelowy. Rzeźba terenu: punkty wysokości. Recto i verso: tekst inform. z fot. obiektów oznaczonych na mapie.

ISBN 978-83-7598-049-3

1. Bałtyk (wybrzeże) - turystyka 2. Mapy turystyczne

912(438:2)(084.3)

b27561240

355/2012

### **Bałtyk (wybrzeże).** [Skale różne]

Środkowe wybrzeże Bałtyku : mapa turystyczna = Touristische Karte / oprac. dr Kamera. - Wyd. 2. - [Skale różne]. - Kołobrzeg : Kamera, 2012. - 15 map na 1 ark. : dwustronny, kolor. ; ark. 40x60 cm, złoż. 20x12 cm.

Tyt. panelowy. Na mapie rok wyd. 2012/13. Zawiera mapy: [Kołobrzeg, ca 1:12 000], 26x36 cm; Dźwirzyno, [ca 1:16 000], 17x24 cm; Grzybowo, [ca 1:16 500], 14x12 cm; Mrzeżyno, [ca 1:13 000], 10x12 cm; Sianożęty, Ustronie Morskie, [ca 1:19 000], 7x24 cm; Gąski, [ca 1:15 500], 7x12 cm; Sarbinowo, [ca 1:15 000], 7x12 cm; Chłopy, [ca 1:7 700], 7x12 cm; Darłowo, [ca 1:9 500], 22x22 cm; Darłówek, [ca 1:9 500], 26x20 cm; Jarosławiec,



[ca 1:10 000], 12x20 cm; Dąbki, [ca 1:6 500], 22x18 cm; Mielno, Unieście, [ca 1:8 300], 18x40 cm; Wicie, [ca 1:14 300], 8x9 cm; Łazy, [ca 1:14 300], 8x9 cm. Orientacja planów różna. - Treść mapy pol., legenda także niem.

ISBN 978-83-62437-21-4

1. Bałtyk (wybrzeże) - turystyka 2. Pomorze Zachodnie - turystyka 3. Kołobrzeg (woj. zachodniopomorskie) - 21 w. 4. Dźwirzyno (woj. zachodniopomorskie) - 21 w. 5. Grzybowo (woj. zachodniopomorskie) - 21 w. 6. Mrzeżyno (woj. zachodniopomorskie) - 21 w. 7. Sianozęty (woj. zachodniopomorskie) - 21 w. 8. Ustronie Morskie (woj. zachodniopomorskie) - 21 w. 9. Gąski (woj. zachodniopomorskie, pow. Koszalin) - 21 w. 10. Sarbinowo (woj. zachodniopomorskie, pow. Koszalin) - 21 w. 11. Chłopy (woj. zachodniopomorskie) - 21 w. 12. Darłowo (woj. zachodniopomorskie) - 21 w. 13. Darłowo (woj. zachodniopomorskie) - Darłówko 14. Jarosławiec (woj. zachodniopomorskie) - 21 w. 15. Dąbki (woj. zachodniopomorskie) - 21 w. 16. Mielno (woj. zachodniopomorskie, pow. Koszalin) - 21 w. 17. Unieście (woj. zachodniopomorskie) - 21 w. 18. Wicie (woj. zachodniopomorskie) - 21 w. 19. Łazy (woj. zachodniopomorskie) - 21 w. 20. Mapy turystyczne 21. Plany miast

912(438:2)(084.3)

b27341215

356/2012

### **Beldany. 1:20 000**

Jezioro Beldany, Jezioro Mikołajskie : mapa żeglarska 1:20 000 / treść żeglarską mapy, izobaty, głębokości i locję oprac. Jan Szajkowski ; oprac. red. i graf. Centrum Kartografii. - 1:20 000. - Warszawa : Centrum Kartografii, 2010. - 1 mapa : dwustronny, kolor., laminowany ; ark. 69x48 cm, złoż. 24x14 cm.

(Wielkie Jeziora Mazurskie).

Tyt. panelowy. Rzeźba terenu: poziomice, punkty głębokości, izobaty, punkty wysokości. Verso: inform. dla żeglarzy.

ISBN 978-83-87771-68-3

1. Beldany - żegluga 2. Mikołajskie, Jezioro - żegluga 3. Turystyka wodna - Polska 4. Mapy turystyczne

912(438:2)(084.3)

b27716569

357/2012

### **Beskid Niski. 1:70 000**

Beskid Niski : mapa turystyczna 1:70 000 / oprac. kartogr. Marcin Szymczak ; red. Marcin Szymczak, Krzysztof Radwański ; red. wyd. Adrian Bajer, Kamil Saks ; aktual. Maciej Walicki ; oprac. tekstu Marta i Adam Panasik ; ExpressMap Polska. - Skala 1:70 000 ; współrzędne geogr. w ukł. WGS-84. - Warszawa : ExpressMap Polska, 2011. - 1 mapa : dwustronny, kolor., laminowany ; ark. 48x101 cm, złoż. 24x12 cm.

Tyt. panelowy. Rzeźba terenu: poziomice, cieniowanie, punkty wysokości. Verso: inform. krajozn. z fot. Panel: comfort! map. Tylny panel: skorowidz składanych map laminowanych obszaru Karpat. - Tekst i treść mapy pol., legenda także słowac., ang., niem.

ISBN 978-83-60120-21-7

1. Beskid Niski - turystyka - Polska 2. Mapy turystyczne

912(438:2)(084.3)

b27876962

358/2012

### **Beskid Niski. 1:70 000**

Beskid Niski : mapa turystyczna 1:70 000 / oprac. kartogr. Marcin Szymczak ; red. Marcin Szymczak, Krzysztof Radwański ; red. wyd. Adrian Bajer, Kamil Saks ; aktual. Maciej Walicki ; ExpressMap Polska. - Skala 1:70 000 ; współrzędne geogr. w ukł. WGS-84. - Warszawa : ExpressMap Polska, 2011. - 1 mapa : dwustronny, kolor. ; ark. 68x98 cm, złoż. 23x13 cm.

Tyt. panelowy. Rzeźba terenu: poziomice, cieniowanie, punkty wysokości. Mapy poboczne 1:15 000: Krynica-Zdrój, 23x25 cm; Iwonicz-Zdrój, 23x10 cm; Rymanów-Zdrój, 23x10 cm. Recto i verso: 4 rysunkowe panoramy Beskidu Niskiego. Panel: euromapa. Tylny panel: schemat zasięgu mapy. - Treść mapy pol., legenda także słowac., ang., niem.

ISBN 978-83-7546-361-3

1. Beskid Niski - turystyka - Polska 2. Mapy turystyczne

912(438:2)(084.3)

b27901427

359/2012

### **Beskid Sądecki. 1:50 000**

Beskid Sądecki : mapa turystyczna 1:50 000 / oprac. kartogr. Marcin Szymczak ; red. Krzysztof Radwański ; red. wyd. Kamil Saks ; aktual. Maciej Walicki, Wiesław Piprek ; oprac. tekstu Marek Styczyński ; ExpressMap Polska. - 1:50 000 ; współrzędne geogr. w ukł. WGS-84. - Warszawa : ExpressMap Polska, 2012. - 1 mapa : dwustronny, kolor., laminowany ; ark. 47x101 cm, złoż. 24x12 cm.

Tyt. panelowy. Rzeźba terenu: poziomice, cieniowanie, punkty wysokości, sygn. skał. Mapy poboczne 1:15 000: Piwniczna-Zdrój, 23x17; Krynica-Zdrój, 23x17 cm. Verso: tekst. inform. z fot. Panel: comfort! map. Tylny panel: skorowidz składanych map laminowanych obszaru Karpat. - Tekst pol., treść mapy pol., słowac., legenda pol., słowac., ang., niem.

ISBN 978-83-88112-67-6

1. Beskid Sądecki - turystyka 2. Mapy turystyczne

912(438:2)(084.3)

b27903497

360/2012

### **Beskid Śląski. 1:25 000**

Beskid Śląski : skala 1:25 000 / oprac. Studio Plan ; kartogr. Monika Sibielec, Dariusz Wojciechowski, Marta Zięba ; red. Grzegorz Zwoliński. - Skala 1:25 000. - Wrocław : Studio Plan, 2012. - 1 mapa : dwustronny, kolor. ; ark. 67x98 cm, złoż. 24x13 cm.

(Galileos).

Tyt. panelowy. Rzeźba terenu: poziomice, punkty wysokości, sygn. skał. Nr katalogowy 02-12-130.

ISBN 978-83-62645-35-0

1. Beskid Śląski - turystyka 2. Mapy turystyczne

912(438:2)(084.3)

b27689189

361/2012

### **Beskid Śląski. 1:50 000**

Beskid Śląski : mapa turystyczna 1:50 000 / oprac. kartogr. Ewa Łodzińska [et al.] ; aktual. Maciej Walicki, Remigiusz Kiełtyka ; red. Dominika Kalińska ; red. wyd. Kamil Saks ; ExpressMap Polska. - Skala 1:50 000 ; współrzędne geogr. w ukł. WGS-84. - Warszawa : ExpressMap Polska, 2011. - 1 mapa : dwustronny, kolor., laminowany ; ark. 47x68 cm, złoż. 24x12 cm.

Tyt. panelowy. Rzeźba terenu: poziomice, cieniowanie, punkty wysokości, sygn. skał. Panel: comfort! map. - Tyt. pol., treść mapy pol., czes., legenda pol., ang., niem.

ISBN 978-83-88112-68-3

1. Beskid Śląski - turystyka 2. Mapy turystyczne

912(438:2)(084.3)

b27875192

362/2012

### **Beskid Śląski. 1:50 000**

Beskid Śląski i Żywiecki : mapa turystyczna 1:50 000 / oprac. kartogr. Ewa Łodzińska [et al.] ; red. Krzysztof Radwański ; aktual. Maciej Walicki, Remigiusz Kiełtyka ; red. wyd. Kamil Saks ; ExpressMap Polska. - Skala 1:50 000 ; współrzędne geogr. w ukł. WGS-84. - Warszawa : ExpressMap Polska, 2011. - 1 mapa : dwustronny, kolor., laminowany ; ark. 98x68 cm, złoż. 23x13 cm.

Tyt. panelowy. Rzeźba terenu: poziomice, cieniowanie, punkty wysokości, sygn. skał. Panel: plastic map. - Tyt. pol., treść mapy pol., czes., legenda pol., ang., niem.

ISBN 978-83-7546-347-7

1. Beskid Śląski - turystyka 2. Beskid Żywiecki - turystyka 3. Park Krajobrazowy Beskidu Śląskiego - turystyka 4. Park Krajobrazowy Beskidu Małego - turystyka 5. Żywiecki Park Krajobrazowy - turystyka 6. Babia Góra - turystyka - Polska 7. Mapy turystyczne

912(438:2)(084.3)

b27876998

363/2012

### **Beskid Wyspowy. 1:65 000**

Beskid Wyspowy : mapa turystyczna 1:65 000 / oprac. kartogr. Wojciech Kowalski, Marcin Szymczak, Patrycja Punczewicz ; aktual. Maciej Walicki ; red. wyd. Kamil Saks ; ExpressMap Polska. - 1:65 000 ; współrzędne geogr. w układzie WGS-84. - Warszawa : ExpressMap Polska, 2012. - 1 mapa : dwustronny, kolor., laminowany ; ark. 48x101 cm, złoż. 24x11 cm.

Tyt. panelowy. Rzeźba terenu: poziomice, cieniowanie, punkty wysokości, sygn. skał. Verso: tekst. inform. z fot. Panel: comfort! map. Tylny panel: skorowidz składanych map laminowanych obszaru Karpat. - Tekst i treść mapy pol., legenda także ang., niem.

ISBN 978-83-60120-65-1

1. Beskid Wyspowy - turystyka 2. Ciężkowicko-Rożnowski Park Krajobrazowy - turystyka 3. Gorczański Park Narodowy - turystyka 4. Mapy turystyczne

912(438:2)(084.3)

b28169839

364/2012

### **Beskid Wyspowy. 1:100 000**

Beskid Wyspowy, Gorce : miejsca szczególnie inspirujące : mapa turystyczna 1:100 000 / realiz. Wydawnictwo Kartograficzne "Compass" ; red. Tomasz Ślusarczyk. - Skala 1:100 000. - Kraków : Wydawnictwo Kartograficzne "Compass", 2012. - 1 mapa : kolor. ; 48x68 cm, 24x12 cm.

Tyt. panelowy. Rzeźba terenu: poziomice, punkty wysokości, sygn. skał. Verso: inform. turyst.-krajozn. z fot. Mapa została wyd. i oprac. przy współpr. trzech lokalnych grup działania (LGD).

ISBN 978-83-7605-313-4

1. Beskid Wyspowy - turystyka 2. Gorce - turystyka 3. Mapy turystyczne

912(438:2)(084.3)

b27501747

365/2012

### **Beskid Żywiecki. 1:50 000**

Beskid Żywiecki : mapa turystyczna 1:50 000 / oprac. kartogr. Ewa Łodzińska [et al.] ; aktual. Maciej Walicki ; red. Krzysztof Radwański ; red. wyd. Kamil Saks ; ExpressMap Polska. - 1:50 000 ; współrzędne geogr. w ukł. WGS-84. - Warszawa : ExpressMap Polska, 2011. - 1 mapa : dwustronny, kolor., laminowany ; ark. 47x101 cm, złoż. 24x12 cm.

Tyt. panelowy. Rzeźba terenu: poziomice, cieniowanie, punkty wysokości, sygn. skał. Panel: comfort! map. Tylny panel: skorowidz składanych map laminowanych obszaru Karpat. - Treść mapy pol., legenda także słowac., ang., niem.

ISBN 978-83-88112-69-0

1. Beskid Żywiecki - turystyka 2. Mapy turystyczne

912(438:2)(084.3)

b27864790

366/2012

### **Bieszczady. 1:50 000**

Bieszczady : mapa turystyczna : skala 1:50 000 : Szlak Rzemieślnika, szlaki tematyczne / oprac. i kreślenie mapy Turkula - Karolina Kiwior ; cieniowanie Turkula - Karolina Kiwior. - Skala 1:50 000. - Rzeszów : Pro Carpathia, 2012. - 1 mapa : dwustronny, kolor. ; ark. 116x94 cm, złoż. 24x13 cm.

Tyt. panelowy. Rzeźba terenu: poziomice, cieniowanie, punkty wysokości. Mapa poboczna: Szlak Rzemieślnika, [ca 1:300 000], 21x47 cm. Recto i verso: tekst inform., opis szlaków turyst., dane teleadresowe twórców na Szlaku Rzemieślnika, fot. - Projekt współfinansowany przez Unię Europejską z Europejskiego Funduszu Regionalnego oraz budżetu państwa. - Tekst i treść mapy pol., legenda także słowac.

ISBN 978-83-61577-22-5

1. Bieszczady - turystyka - Polska 2. Szlaki turystyczne - Polska 3. Mapy turystyczne

912(438:2)(084.3)

b27547322

367/2012

**Bieszczady. 1:65 000**

Bieszczady : mapa turystyczna 1:65 000 / oprac. kartogr. Krzysztof Radwański ; red. Krzysztof Radwański ; red. wyd. Adrian Bajer, Kamil Saks ; aktual. Stanisław Orłowski [et al.]. - Skala 1:65 000 ; współrzędne geogr. w ukł. WGS-84. - Warszawa : ExpressMap Polska, 2011. - 1 mapa : dwustronny, kolor., laminowany ; ark. 47x101 cm, złoż. 24x12 cm.

Tyt. panelowy. Rzeźba terenu: poziomice, cieniowanie, punkty wysokości, sygn. skał. Panel: comfort! map. Tylny panel: skorowidz składanych map laminowanych obszaru Karpat. - Treść mapy pol., legenda także słowac., ang., niem.

ISBN 978-83-88112-23-2

1. Bieszczady - turystyka - Polska 2. Mapy turystyczne

912(438:2)(084.3)

b27901786

368/2012

**Bieszczady. 1:65 000**

Bieszczady i Góry Sanocko-Turczańskie : mapa turystyczna 1:65 000 / oprac. kartogr. Krzysztof Radwański ; red. Krzysztof Radwański ; red. wyd. Kamil Saks ; aktual. Stanisław Orłowski [et al.]. - Skala 1:65 000 ; współrzędne geogr. w ukł. WGS-84. - Warszawa : ExpressMap Polska, 2011. - 1 mapa : dwustronny, kolor., laminowany ; ark. 68x98 cm, złoż. 23x13 cm.

Tyt. panelowy. Rzeźba terenu: poziomice, cieniowanie, punkty wysokości, sygn. skał. Verso: 4 rysunkowe panoramy Bieszczad. Panel: plastic map. Tylny panel: schemat zasięgu mapy. - Treść mapy pol., legenda także słowac., ang., niem.

ISBN 978-83-7546-256-2

1. Bieszczady - turystyka - Polska 2. Sanocko-Turczańskie, Góry - turystyka 3. Mapy turystyczne

912(438:2)(084.3)

b27903278

369/2012

**Bieszczady. 1:65 000**

Bieszczady i Góry Sanocko-Turczańskie : mapa turystyczna 1:65 000 / oprac. kartogr. Krzysztof Radwański ; red. Krzysztof Radwański ; red. wyd. Kamil Saks ; aktual. Stanisław Orłowski [et al.]. - Skala 1:65 000 ; współrzędne geogr. w ukł. WGS-84. - Warszawa : ExpressMap Polska, 2011. - 1 mapa : dwustronny, kolor. ; ark. 68x98 cm, złoż. 23x13 cm.

Tyt. panelowy. Rzeźba terenu: poziomice, cieniowanie, punkty wysokości, sygn. skał. Verso: 4 rysunkowe panoramy Bieszczad. Panel: euromapa. Tylny panel: schemat zasięgu mapy. - Treść mapy pol., legenda także słowac., ang., niem.

ISBN 978-83-7546-362-0

1. Bieszczady - turystyka - Polska 2. Sanocko-Turczańskie, Góry - turystyka 3. Mapy turystyczne

912(438:2)(084.3)

b27902419

370/2012

**Bug (dolina). ok. 1:150 000**

Mapa turystyczna obszaru SLGD - "Tygiel Doliny Bugu" / oprac. mapy project-studio ; oprac. merytoryczne Biuro SLGD "Tygiel Doliny Bugu". - Skala ok. 1:150 000. - Drohiczyn : Stowarzyszenie "Lokalna Grupa Działania - Tygiel Doliny Bugu", [2012]. - 1 mapa : kolor. ; 48x56 cm, ark. 60x60 cm, złoż. 20x10 cm.

Tyt. panelowy. Verso: opis tras turyst. z fot. - Współfinansowano ze środków Unii Europejskiej w ramach Osi 4 LEADER Programu Rozwoju Obszarów Wiejskich na lata 2007-2013.

ISBN 978-83-927043-1-7

1. Bug (dolina) - turystyka 2. Mapy turystyczne

912(438:2)(084.3)

b27327577

371/2012

**Gorce. 1:50 000**

Gorce i Pieniny : mapa turystyczna 1:50 000 / oprac. kartogr. Marcin Szymczak ; red. Krzysztof Radwański, Marcin Szymczak ; aktual. Maciej Walicki, Adam Kustwan ; red. wyd. Kamil Saks ; ExpressMap Polska. - Skala 1:50 000 ; współrzędne geogr. w ukł. WGS-84. - Warszawa : ExpressMap Polska, 2011. - 1 mapa : dwustronny, kolor., laminowany ; ark. 47x101 cm, złoż. 24x12 cm.

Tyt. panelowy. Przebieg szlaków oprac. we współpracy z Centralnym Ośrodkiem Turystyki Górskiej PTTK. Rzeźba terenu: poziomice, cieniowanie, punkty wysokości, sygn. skał. Mapy poboczne: Rabka-Zdrój, 1:13 000, 24x23 cm; Pieniński Park Narodowy, 1:25 000, 24x45 cm; Krościenko nad Dunajcem, 1:13 000, 16x22 cm; Szczawnica, 1:13 000, 16x22 cm. Panel: comfort! map. Tylny panel: mapa skorowidzowa map laminowanych obszaru Karpat. - Tekst i treść mapy pol., legenda także słowac., ang., niem.

ISBN 978-83-88112-70-6

1. Gorce - turystyka 2. Pieniny - turystyka 3. Mapy turystyczne

912(438:2)(084.3)

b2785128x

372/2012

**Gorce. 1:50 000**

Gorce i Pieniny : mapa turystyczna 1:50 000 / oprac. kartogr. Marcin Szymczak ; red. Krzysztof Radwański, Marcin Szymczak ; aktual. Maciej Walicki, Adam Kustwan ; red. wyd. Kamil Saks ; ExpressMap Polska. - Skala 1:50 000 ; współrzędne geogr. w ukł. WGS-84. - Warszawa : ExpressMap Polska, 2011. - 1 mapa : dwustronny, kolor. ; ark. 67x98 cm, złoż. 23x13 cm.

Tyt. panelowy. Przebieg szlaków oprac. we współpracy z Centralnym Ośrodkiem Turystyki Górskiej PTTK. Rzeźba terenu: poziomice, cieniowanie, punkty wysokości, sygn. skał. Mapy poboczne: Rabka-Zdrój, 1:15 000, 22x19 cm; Pieniński Park Narodowy, 1:25 000, 29x49 cm; Krościenko nad Dunajcem, 1:15 000, 15x19 cm; Szczawnica, 1:15 000, 15x19 cm. Panel: euromapa. Tylny panel: schemat zasięgu mapy. - Tekst i treść mapy pol., legenda także słowac., ang., niem.

ISBN 978-83-7546-374-3

1. Gorce - turystyka 2. Pieniny - turystyka 3. Mapy turystyczne

912(438:2)(084.3)

b27851813

373/2012

**Helska, Mierzeja. 1:15 000, 1:20 000**

Mapa fortyfikacji Półwyspu Helskiego = Map of Hel Peninsula fortifications / oprac. merytoryczne i graf. Arkadiusz Woźniakowski ; oprac. cz. tekstowej Waldemar Nadolny, Cezary Piotrowski, Arkadiusz Woźniakowski. - Skala 1:15 000. Skala 1:20 000.

- [Wejherowo] : Studio Projektowe - Arkadiusz Woźniakowski, 2012. - 2 mapy na 1 ark. : dwustronny, kolor. ; 67x46 cm, 33x46 cm, ark. 68x47 cm.

Tyt. panelowy. Rzeźba terenu: cieniowanie. Zawiera: Mapa fortyfikacji Półwyspu Helskiego : część południowo-wschodnia : skala 1:15 000; Mapa fortyfikacji Półwyspu Helskiego : część północno-zachodnia : skala 1:20 000. Mapy poboczne: Hel-Cypel, 1:7 500, 13x13 cm; Hel-Bór, 1:7 500, 19x18 cm; Ośrodek oporu "Jastarnia", 1:10 000, 7x8 cm; Bateria przeciwlotnicza "Jastarnia", 1:10 000, 7x8 cm. Recto i verso: opis obiektów oznaczony na mapach numerami. - Tekst i legenda pol., ang., treść mapy pol.

ISBN 978-83-935569-0-8

1. Helska, Mierzeja 2. Fortyfikacje - Polska 3. Mapy

912(438:2)(084.3)

b27654126

374/2012

### **Helska, Mierzeja.** [Ca 1:300 000], [Ca 1:9 500 - 1:13 000]

Półwysep Helski : Władysławowo, Jastrzębia Góra, Puck, Hel, Jurata, Jastarnia, Kuźnica, Chałupy, Karwia / Firma Kangur. - [Ca 1:300 000]. [Ca 1:9 500 - 1:13 000]. - Gdynia : Firma Kangur, [2011]. - 10 map na 1 ark. : dwustronny, kolor. ; ark. 48x68 cm, złoż. 24x14 cm.

Tyt. panelowy. Zawiera mapy: Władysławowo, [ca 1:13 000], 21x26 cm; Jastarnia, [ca 1:11 000], 15x23 cm; Hel, [ca 1:9 500], 18x20 cm; Kuźnica, [ca 1:10 000], 11x11 cm; Chałupy, [ca 1:10 000], 12x12 cm; Jurata, [ca 1:9 500], 18x15 cm; [Pomorze Gdańskie, ca 1:300 000], 17x32 cm; Puck, [ca 1:10 500], 17x22 cm; Jastrzębia Góra, Tupadły, [ca 1:9 500], 13x32 cm; Karwia, [ca 1:9 500], 11x22 cm. Recto i verso: inform. turyst.-krajozn., reklamy firm zlokalizowanych na planach. - Indeksy ulic przy planach.

ISBN 978-83-7598-034-9

1. Helska, Mierzeja - turystyka 2. Pomorze Gdańskie - turystyka 3. Władysławowo (woj. pomorskie) - 21 w. 4. Władysławowo (woj. pomorskie) - Jastrzębia Góra - 21 w. 5. Puck (woj. pomorskie) - 21 w. 6. Hel (woj. pomorskie) - 21 w. 7. Jastarnia (woj. pomorskie) - Jurata - 21 w. 8. Jastarnia (woj. pomorskie) - 21 w. 9. Jastarnia (woj. pomorskie) - Kuźnica - 21 w. 10. Władysławowo (woj. pomorskie) - Chałupy - 21 w. 11. Władysławowo (woj. pomorskie) - Karwia - 21 w. 12. Mapy turystyczne 13. Plany miast

912(438:2)(084.3)

912(438)PM(084.3)

b26987351

375/2012

### **Helska, Mierzeja.** [ca 1:300 000], [ca 1:9 500 - 1:13 000]

Półwysep Helski : Władysławowo, Jastrzębia Góra, Puck, Hel, Jurata, Jastarnia, Kuźnica, Chałupy, Karwia / Firma Kangur. - [Skala ca 1:300 000]. [Skala ca 1:9 500 - 1:13 000]. - Gdynia : Firma Kangur, [2012]. - 10 map na 1 ark. : dwustronny, kolor. ; ark. 48x68 cm, złoż. 24x14 cm.

Tyt. panelowy. Zawiera mapy: Władysławowo, [ca 1:13 000], 21x26 cm; Jastarnia, [ca 1:11 000], 15x23 cm; Hel, [ca 1:9 500], 18x20 cm; Kuźnica, [ca 1:10 000], 11x11 cm; Chałupy, [ca 1:10 000], 12x12 cm; Jurata, [ca 1:9 500], 18x15 cm; [Pomorze Gdańskie, ca 1:300 000], 17x32 cm; Puck, [ca 1:10 500], 17x22 cm; Jastrzębia Góra, Tupadły, [ca 1:9 500], 13x32 cm; Karwia, [ca 1:9 500], 11x22 cm. Recto i verso: inform. turyst.-krajozn., reklamy firm zlokalizowanych na planach. - Indeksy ulic przy planach.

ISBN 978-83-7598-047-9

1. Helska, Mierzeja - turystyka 2. Pomorze Gdańskie - turystyka 3. Władysławowo (woj. pomorskie) - 21 w. 4. Władysławowo (woj. pomorskie) - Jastrzębia Góra - 21 w. 5. Puck (woj. pomorskie) - 21 w. 6. Hel (woj. pomorskie) - 21 w. 7. Jastarnia (woj. pomorskie) - 21 w. 8. Jastarnia (woj. pomorskie) - Jurata - 21 w. 9. Jastarnia (woj. pomorskie) - Kuźnica - 21 w. 10. Władysławowo (woj. pomorskie) - Chałupy - 21 w. 11. Władysławowo (woj. pomorskie) - Karwia - 21 w. 12. Mapy turystyczne 13. Plany miast

912(438:2)(084.3)

912(438)PM(084.3)

b27561550

376/2012

### **Izerskie, Góry.** 1:25 000

Góry Izerskie : "Izery" : mapa turystyczna : skala 1:25 000 / oprac. Wydawnictwo Turystyczne Plan ; red. Rafał Fronia, Daniel Jończy, Tomasz Wojtasik ; cieniowanie Rafał Jońca [!]; tekst Marcin Papaj. - Skala 1:25 000 ; układ współrzędnych WGS 84. - Jelenia Góra : Wydawnictwo Turystyczne Plan, 2012. - 1 mapa : kolor. ; 68x98 cm, złoż. 24x12 cm.

(Galileos).

Tyt. panelowy. Rzeźba terenu: poziomice, punkty wysokości, rys. i sygn. skał. Mapa bez cieniowania mimo, że wymieniony jest aut. cieniowania. Verso: inform. turyst.-krajozn. z fot. Mapy poboczne: Szklarska Poręba, 1:10 000, 24x33 cm; Świeradów-Zdrój, 1:10 000, 24x29 cm; Polana Jakuszycka, 1:12 500, 10x10 cm; Ścieżka Dydaktyczna Modelu Układu Słonecznego, 1:20 000, 23x10 cm. - Tekst pol., treść mapy pol., czes., legenda także ang., niem.

ISBN 978-83-62917-90-7

1. Izerskie, Góry - turystyka 2. Mapy turystyczne

912(438:2)(084.3)

b27345981

377/2012

### **Izerskie, Góry.** 1:40 000

Magistrala Izersko-Jakuszycka = Jizersko-Jakuszycka Magistrala : skala 1:40 000 / oprac. Wydawnictwo Turystyczne Plan ; tekst Marcin Papaj. - Skala 1:40 000. - Jelenia Góra : Wydawnictwo Turystyczne Plan, 2011. - 1 mapa : kolor. ; 34x48 cm, złoż. 17x10 cm.

Tyt. panelowy. Rzeźba terenu: poziomice, punkty wysokości, rys. i sygn. skał. Recto: przekrój podłużny od Jizerki do Jakuszyce. Verso: tekst inform. z fot. - Publikacja współfinansowana ze środków Programu Operacyjnego Współpracy Transgranicznej Republika Czeska - Rzeczpospolita Polska 2007-2013. - Treść mapy pol., czes., tekst i legenda także niem., ang.

ISBN 978-83-62917-06-8

1. Izerskie, Góry - turystyka 2. Szklarska Poręba (woj. dolnośląskie) - Jakuszyce 3. Ośrodki sportów zimowych - Polska 4. Mapy turystyczne

912(438:2)(084.3)

b27357417

378/2012

### **Izerskie, Góry.** 1:50 000

Góry Izerskie i Pogórze : mapa turystyczna = tourist map = Länderkarte : skala 1:50 000 / oprac. Wydawnictwo Turystyczne Plan ; zespół red. Daniel Jończy, Rafał Fronia, Marcin Papaj. - Wyd. 10. - Skala 1:50 000. - Jelenia Góra : Wydawnictwo Turystyczne Plan, 2012. - 1 mapa : kolor. ; 68x86 cm, ark. 68x98 cm, złoż. 24x12 cm.

(Galileos).

Tyt. panelowy. Rzeźba terenu: poziomice, punkty wysokości, rys. skał. Verso: inform. turyst.-krajozn. z fot. Mapy poboczne: Leśna, 1:10 000, 24x19 cm; Ośrodek Narciarstwa Biegowego Szklarska-Poreęba-Jakuszyce, 1:30 000, 30x36 cm; Ścieżka Dydaktyczna Modelu Układu Słonecznego, 1:30 000, 17x12 cm. - Tekst pol., treść mapy pol., czes., legenda także ang., niem.

ISBN 978-83-62917-33-4

1. Izerskie, Góry - turystyka 2. Izerskie, Pogórze - turystyka 3. Mapy turystyczne

912(438:2)(084.3)

b27344435

379/2012

### **Izerskie, Pogórze.** 1:80 000

Pogórze Izerskie : baza noclegowa : skala 1:80 000 / oprac. kartogr. Plan ; tekst LGD Partnerstwo Izerskie. - Skala 1:80 000. - [Jelenia Góra : Wydawnictwo Turystyczne Plan, 2012]. - 1 mapa : kolor. ; 68x86 cm, ark. 68x98 cm, złoż. 25x13 cm.

Tyt. panelowy. Rzeźba terenu: poziomice, punkty wysokości, sygn. skał. Verso: baza noclegowa gospodarstw agroturyst. wg gmin, fot. - Tekst pol., treść mapy także czes., niem., legenda pol., niem., ang.

ISBN 978-83-62708-38-3

1. Izerskie, Pogórze - turystyka 2. Izerskie, Pogórze - agroturystyka 3. Mapy turystyczne

912(438:2)(084.3)

b27022468

380/2012

### **Jeleniogórska, Kotlina.** 1:25 000

Dolina pałaców i ogrodów : Kotlina Jeleniogórska : mapa turystyczna = tourist map = Touristenkarte : skala 1:25 000 / oprac. D. Jończy, T. Wojtasik ; tekst Janusz Korzeń ; Wydawnictwo Turystyczne Plan. - Wyd. 2. - Skala 1:25 000. - Jelenia Góra : Wydawnictwo Turystyczne Plan, 2011. - 1 mapa : kolor. ; 68x98 cm, złoż. 24x13 cm.

(Galileos).

Tyt. panelowy. Mapę wykonano przy współpr. z Fundacją Doliny Pałaców i Ogrodów Kotliny Jeleniogórskiej. Rzeźba terenu: poziomice, punkty wysokości, rys. i sygn. skał. Verso: inform. o zamkach i pałacach z fot. i rzutami pionowymi. Na mapie kolor. wianetki obiektów. - Treść mapy pol., tekst i legenda także niem.

ISBN 978-83-62917-37-2

1. Jeleniogórska, Kotlina - turystyka 2. Zamki i pałace - Polska 3. Parki i ogrody - Polska 4. Mapy turystyczne

912(438:2)(084.3)

b27346754

381/2012

### **Jeleniogórska, Kotlina.** 1:50 000

Przeście dookoła Kotliny Jeleniogórskiej im. Daniela Ważyńskiego i Mateusza Hryniewicz : skala 1:50 000 / oprac. Wydawnictwo Turystyczne Plan ; zespół red. Daniel Jończy [et al.]. - Skala 1:50 000. - Jelenia Góra : Wydawnictwo Turystyczne Plan, [2012]. - 1 mapa : dwustronny, kolor. ; ark. 68x48 cm, złoż. 24x12 cm.

(Galileos).

Tyt. panelowy. Rzeźba terenu: poziomice, punkty wysokości, sygn. skał. Mapa poboczna: [Punkt kontrolny 8], 1:20 000, 16x16 cm. Verso: tekst inform. z fot. - Tekst pol., legenda pol., niem., treść mapy pol., czes.

ISBN 978-83-62917-10-5

1. Jeleniogórska, Kotlina - turystyka 2. Sporty ekstremalne - Polska 3. Mapy turystyczne

912(438:2)(084.3)

b2734759x

382/2012

### **Jeziorak.** 1:50 000

Jeziorak : 1:50 000 / red. i oprac. kartogr. Patrycja Punczewicz [et al.] ; ExpressMap Polska. - Skala 1:50 000 ; współrzędne geogr. w ukł. WGS-84. - Warszawa : ExpressMap Polska, 2009. - 1 mapa : dwustronny, kolor., laminowany ; ark. 47x68 cm, złoż. 24x12 cm.

Tyt. panelowy. Rzeźba terenu: poziomice, punkty wysokości, izobaty. Mapa poboczna: Ilawa, 1:10 000, 23x22 cm. Panel: super mapa. - Treść mapy pol., legenda także ang., niem.

ISBN 978-83-60120000-2

1. Jeziorak - turystyka 2. Turystyka wodna - Polska 3. Mapy turystyczne

912(438:2)(084.3)

b27860619

383/2012

### **Karkonosze.** 1:30 000

Karkonosze : mapa turystyczna 1:30 000 / oprac. kartogr. Waldemar Wieczorek, Ewa Łodzińska, Renata Pankratjew ; red. Krzysztof Radwański ; aktual. Jacek Pielich [et al.] ; red. wyd. Adrian Bajer ; ExpressMap Polska. - 1:30 000 ; współrzędne geogr. w ukł. WGS-84. - Warszawa : ExpressMap Polska, 2012. - 1 mapa : kolor., laminowany ; 47x101 cm, złoż. 24x12 cm.

Tyt. panelowy. Rzeźba terenu: poziomice, cieniowanie, punkty wysokości, rys. i sygn. skał. Mapy poboczne: Karpacz, 1:15 000, 16x22 cm; Szklarska Poręba, 1:15 000, 23x22 cm; [Szlaki turystyczne Karkonoszy], [ca 1:90 000], 19x33 cm. Verso: inform. turyst.-krajozn. z fot. Panel: comfort! map. Tylny panel: skorowidz składanych map laminowanych obszaru Sudetów. - Tekst pol., treść mapy pol., czes., legenda także ang., niem.

ISBN 978-83-88112-44-7

1. Karkonosze - turystyka 2. Mapy turystyczne

912(438:2)(084.3)

b27865046

384/2012

**Karkonosze. 1:40 000**

Isergebirge, Riesengebirge : Länderkarte = The Isera & Karkonosze Mountains : tourist map : Maßstab/scale 1:40 000 / oprac. Rafał Fronia, Piotr Pietrzak, Damian Dutkiewicz ; tl. Hanna Wrzesień - jęz. ang., Marianna Kurowska - jęz. niem. ; Wydawnictwo Turystyczne Plan. - Skala 1:40 000. - Jelenia Góra : Wydawnictwo Turystyczne Plan, 2012. - 1 mapa : kolor. ; 54x98 cm, ark. 68x98 cm, złoż. 24x13 cm.

(Galileos).

Tyt. panelowy. Rzeźba terenu: poziomicie, punkty wysokości, sygn. skał. Recto i verso: inform. turyst.-krajozn. z fot. - Tekst ang., niem., treść mapy pol., czes. i równol. niem., legenda pol., niem., ang., czes.

ISBN 978-83-62917-38-9

1. Karkonosze - turystyka 2. Izerskie, Góry - turystyka 3. Mapy turystyczne

912(438:2)(084.3)

912(4:2)(084.3)

b27364070

385/2012

**Karkonosze. 1:50 000**

Karkonosze : mapa turystyczna = Krkonoše : turistická mapa = Riesengebirge : Wanderkarte 1:50 000 / red. kartogr. Katarzyna Biernat, Tomasz Bieroński, Krzysztof Marciniak ; tekst Janusz Czerwiński ; Wydawnictwo Kartograficzne Eko-Graf. - 1:50 000. - Wrocław : Wydawnictwo Kartograficzne Eko-Graf, cop. 2012. - 1 mapa : kolor. ; 67x98 cm, złoż. 23x13 cm.

Tyt. panelowy. Rzeźba terenu: poziomicie, punkty wysokości, sygn. skał. Mapy poboczne: Karkonosze : szlaki turystyczne, [ca 1:100 000], 30x42 cm; Dolina pałaców i ogrodów, [ca 1:100 000], 22x29 cm; Jelenia Góra - centrum, [ca 1:8 000], 15x29 cm; Szklarska Poręba, [ca 1:17 000], 14x26 cm; Karpacz, [ca 1:17 000], 14x26 cm; Kamienna Góra, [ca 1:8 000], 14x19 cm; Harrachov, [ca 1:19 000], 14x26 cm; Špindlerův Mlýn, [ca 1:18 000], 14x16 cm; Pec pod Sněžkou, [ca 1:18 000], 19x20 cm. Verso: inform. krajozn. z fot. - Tekst pol., treść mapy pol., czes., legenda także ang., niem.

ISBN 978-83-61157-25-0

1. Karkonosze - turystyka 2. Mapy turystyczne

912(438:2)(084.3)

912(4:2)(084.3)

b28268921

386/2012

**Karkonosze. --**

Szlaki turystyczne Karkonoszy : panorama Karkonoszy / panoramę rys. Grzegorz Kordek ; Wydawnictwo Turystyczne Plan. - Wyd. 2. - [Skala nieokreślona]. - Jelenia Góra : Wydawnictwo Turystyczne Plan, 2012. - 2 panoramy na 1 ark. : dwustronny, kolor. ; 42x86 cm, 24x54 cm, ark. 42x98 cm, złoż. 21x11 cm.

(Galileos).

Tyt. panelowy. Rzeźba terenu: cieniowany widok z lotu ptaka. Verso: 105 atrakcji Karkonoszy - opis i fot.

ISBN 978-83-62917-66-2

1. Karkonosze - turystyka 2. Panoramy

912(438:2)(084.3)

b27353370

387/2012

**Karpaty Zachodnie. 1:500 000**

The PTTK mountain shelters and tourist facilities in the West Carpathians / layout of the shelters on the map by Julian Przemyski and Mariusz Szelerewicz ; graphic design by Julian Przemyski ; trans. by Katarzyna Brykowicz ; "Karpaty" Publisher - Andrzej Łączyński. - Wyd. 11. - Skala 1:500 000. - Kraków : Wydawnictwo "Karpaty" - Andrzej Łączyński, 2011. - 1 mapa : kolor. ; 19x46 cm, ark. 20x60 cm, złoż. 20x12 cm.

Tyt. panelowy. Rzeźba terenu: punkty wysokości. Recto: fot. wybranych schronisk, mapa poglądowo-lokalizacyjna. Verso: spis schronisk górskich oznaczonych na mapie. - Tekst i legenda ang., treść mapy pol.

1. Karpaty Zachodnie - turystyka 2. Schroniska górskie - Polska 3. Mapy turystyczne

912(438:2)(084.3)

b27436913

388/2012

**Karpaty Zachodnie. 1:500 000**

Schroniska górskie i obiekty PTTK w Karpatach Zachodnich : mapa 1:500 000 / mapa rozmieszczenia schronisk Julian Przemyski i Mariusz Szelerewicz ; oprac. graf. Julian Przemyski ; Wydawnictwo "Karpaty" - Andrzej Łączyński. - Wyd. 11. - Skala 1:500 000. - Kraków : Wydawnictwo "Karpaty" - Andrzej Łączyński, 2011. - 1 mapa : kolor. ; 19x46 cm, ark. 20x60 cm, złoż. 20x12 cm.

Tyt. panelowy. Rzeźba terenu: punkty wysokości. Recto: fot. wybranych schronisk, mapa poglądowo-lokalizacyjna. Verso: spis schronisk górskich oznaczonych na mapie.

1. Karpaty Zachodnie - turystyka 2. Schroniska górskie - Polska 3. Mapy turystyczne

912(438:2)(084.3)

b27437012

389/2012

**Karpaty Zachodnie. 1:500 000**

Schroniska górskie i obiekty PTTK w Karpatach Zachodnich : mapa 1:500 000 / mapa rozmieszczenia schronisk Julian Przemyski i Mariusz Szelerewicz ; oprac. graf. Julian Przemyski ; Wydawnictwo "Karpaty" - Andrzej Łączyński. - Wyd. 12. - Skala 1:500 000. - Kraków : Wydawnictwo "Karpaty" - Andrzej Łączyński, 2012. - 1 mapa : kolor. ; 19x46 cm, ark. 20x60 cm, złoż. 20x12 cm.

Tyt. panelowy. Rzeźba terenu: punkty wysokości. Recto: fot. wybranych schronisk, mapa poglądowo-lokalizacyjna. Verso: spis schronisk górskich oznaczonych na mapie.

1. Karpaty Zachodnie - turystyka 2. Schroniska górskie - Polska 3. Mapy turystyczne

912(438:2)(084.3)

b27437024

390/2012

### **Kaszubskie, Pojezierze. 1:50 000, 1:250 000**

Pojezierze Kaszubskie : mapa turystyczna = Touristenkarte = tourist map / Wydawnictwo Fotkart, Leokadia Zabielska. - Skala 1:50 000. Skala 1:250 000. - [Warszawa] : Wydawnictwo Fotkart, Leokadia Zabielska, [2012]. - 5 map na 1 ark. : dwustronny, kolor. ; ark. 48x68 cm, złoż. 21x12 cm.

Tyt. panelowy. Rzeźba terenu: barwy batymetryczne, punkty głębokości, punkty wysokości, izobaty. Recto i verso: inform. turyst. z fot. - Tekst i legenda pol., ang., niem., treść mapy pol.

ISBN 978-83-930324-1-9

1. Kaszubskie, Pojezierze - turystyka 2. Mapy turystyczne

912(438:2)(084.3)

b27617853

391/2012

### **Krakowsko-Częstochowska, Wyżyna. 1:50 000**

Jura Krakowsko-Częstochowska : mapa turystyczna 1:50 000 / oprac. kartogr. Aneta Rupniewska ; red. Krzysztof Radwański, Aneta Rupniewska ; aktual. Krzysztof J. Pucek, Andrzej Stróżecki, Stanisław Bronisz ; red. wyd. Kamil Saks ; ExpressMap Polska. - Skala 1:50 000 ; współrzędne geogr. w ukł. WGS-84. - Warszawa : ExpressMap Polska, 2011. - 1 mapa : dwustronny, kolor. ; ark. 98x67 cm, złoż. 23x13 cm.

Tyt. panelowy. Przebieg szlaków oprac. we współpr. z Centralnym Ośrodkiem Turystyki Górskiej PTTK. Rzeźba terenu: poziomice, cieniowanie, punkty wysokości, sygn. skał. Panel: euromapa. - Treść mapy pol., legenda także ang., niem.

ISBN 978-83-88112-74-4

1. Krakowsko-Częstochowska, Wyżyna - turystyka 2. Ojcowski Park Narodowy - turystyka 3. Park Krajobrazowy Orlich Gniazd - turystyka 4. Park Krajobrazowy Dolinki Krakowskie - turystyka 5. Tenczyński Park Krajobrazowy - turystyka 6. Park Krajobrazowy Stawki - turystyka 7. Dłubniański Park Krajobrazowy - turystyka 8. Rudniański Park Krajobrazowy - turystyka 9. Bielańsko-Tyniecki Park Krajobrazowy - turystyka 10. Mapy turystyczne

912(438:2)(084.3)

b27850778

392/2012

### **Krakowsko-Częstochowska, Wyżyna. 1:50 000**

Jura Krakowsko-Częstochowska : mapa turystyczna 1:50 000 / oprac. kartogr. Aneta Rupniewska ; red. Krzysztof Radwański, Aneta Rupniewska ; aktual. Krzysztof J. Pucek, Andrzej Stróżecki, Stanisław Bronisz ; red. wyd. Kamil Saks ; ExpressMap Polska. - Skala 1:50 000 ; współrzędne geogr. w ukł. WGS-84. - Warszawa : ExpressMap Polska, 2011. - 1 mapa : dwustronny, kolor., laminowany ; ark. 98x67 cm, złoż. 23x13 cm.

Tyt. panelowy. Przebieg szlaków oprac. we współpr. z Centralnym Ośrodkiem Turystyki Górskiej PTTK. Rzeźba terenu: poziomice, cieniowanie, punkty wysokości, sygn. skał. Panel: plastic map. - Treść mapy pol., legenda także ang., niem.

ISBN 978-83-7546-244-9

1. Krakowsko-Częstochowska, Wyżyna - turystyka 2. Ojcowski Park Narodowy - turystyka 3. Park Krajobrazowy Orlich Gniazd - turystyka 4. Park Krajobrazowy Dolinki Krakowskie - turystyka 5. Tenczyński Park Krajobrazowy - turystyka 6. Park Krajobrazowy Stawki - turystyka 7. Dłubniański Park Krajobrazowy - turystyka 8. Rudniański Park Krajobrazowy - turystyka 9. Bielańsko-Tyniecki Park Krajobrazowy - turystyka 10. Mapy turystyczne

912(438:2)(084.3)

b2785064x

393/2012

### **Krakowsko-Częstochowska, Wyżyna. 1:52 000**

Jura Krakowsko-Częstochowska : część południowa : mapa turystyczna 1:52 000 / oprac. kartogr. Aneta Rupniewska ; aktual. Krzysztof J. Pucek, Andrzej Stróżecki, Stanisław Bronisz ; red. Krzysztof Radwański, Aneta Rupniewska ; red. wyd. Kamil Saks. - 1:52 000 ; współrzędne geogr. w ukł. WGS-84. - Warszawa : ExpressMap Polska, 2011. - 1 mapa : dwustronny, kolor., laminowany ; ark. 47x68 cm, złoż. 24x12 cm.

Tyt. panelowy. Rzeźba terenu: poziomice, cieniowanie, punkty wysokości, sygn. skał. Panel: comfort! map. - Treść mapy pol., legenda także ang., niem.

ISBN 978-83-88112-76-8

1. Krakowsko-Częstochowska, Wyżyna - turystyka 2. Mapy turystyczne

912(438:2)(084.3)

b27907326

394/2012

### **Krakowsko-Częstochowska, Wyżyna. 1:52 000**

Jura Krakowsko-Częstochowska : część północna : mapa turystyczna 1:52 000 / oprac. kartogr. Aneta Rupniewska ; aktual. Stanisław Bronisz, Andrzej Stróżecki, Krzysztof J. Pucek ; red. Krzysztof Radwański, Aneta Rupniewska ; red. wyd. Kamil Saks. - 1:52 000 ; współrzędne geogr. w ukł. WGS-84. - Warszawa : ExpressMap Polska, 2011. - 1 mapa : dwustronny, kolor., laminowany ; 47x68 cm, złoż. 24x12 cm.

Tyt. panelowy. Rzeźba terenu: poziomice, cieniowanie, punkty wysokości, sygn. skał. Panel: comfort! map. - Treść mapy pol., legenda także ang., niem.

ISBN 978-83-88112-71-3

1. Krakowsko-Częstochowska, Wyżyna - turystyka 2. Mapy turystyczne

912(438:2)(084.3)

b27907739

395/2012

### **Mazurskie, Pojezierze. 1:60 000**

Jeziora Mazurskie : mapa żeglarska 1:60 000 / oprac. kartogr. Waldemar Wieczorek, Wojciech Kowalski ; red. i oprac. wydaw. Aneta Rupniewska, Kamil Saks ; aktual. Krzysztof Zachwieja. - 1:60 000. - Warszawa : ExpressMap Polska, 2011. - 1 mapa na 2 ark. : dwustronny, kolor., laminowany ; każdy ark. 42x58 cm, w etui 29x11 cm.

Tyt. panelowy. Rzeźba terenu: poziomicie, barwy batymetryczne, punkty wysokości, izobaty. Mapy poboczne cz. 1: Mikołajki, 1:15 000, 16x11 cm; Pisz, 1:15 000, 10x13 cm; Ruciane-Nida, 1:15 000, 20x19 cm. Mapy poboczne cz. 2: Węgorzewo, 1:15 000, 10x13 cm; Ryn, 1:15 000, 8x10 cm; Giżycko, 1:15 000, 15x21 cm. W cz. 1.: schemat zasięgu arkuszy mapy, 10x7 cm. Panel: comfort! map. - Treść mapy pol., legenda także ang., niem.

ISBN 978-83-88112-05-8

1. Mazurskie, Pojezierze - żegluga 2. Mazurskie, Pojezierze - turystyka 3. Jeziora - Polska 4. Turystyka wodna - Polska 5. Mapy turystyczne

912(438:2)(084.3)

b27861247

396/2012

### **Mazurskie, Pojezierze. 1:60 000**

Wielkie Jeziora Mazurskie : mapa turystyczna 1:60 000 / oprac. kartogr. Waldemar Wieczorek, Wojciech Kowalski ; red. i oprac. wydaw. Aneta Rupniewska, Kamil Saks ; aktual. Krzysztof Zachwieja. - 1:60 000 ; współrzędne geogr. w ukł. WGS-84. - Warszawa : ExpressMap Polska, 2011. - 1 mapa : dwustronny, kolor. ; ark. 67x98 cm, złoż. 23x13 cm.

Tyt. panelowy. Rzeźba terenu: poziomicie, cieniowanie, punkty wysokości, izobaty. Panel: euromapa. - Treść mapy pol., legenda także ang., niem.

ISBN 978-83-88112-89-8

1. Mazurskie, Pojezierze - turystyka 2. Turystyka wodna - Polska 3. Mapy turystyczne

912(438:2)(084.3)

b27859095

397/2012

### **Mazurskie, Pojezierze. 1:60 000**

Wielkie Jeziora Mazurskie : mapa turystyczna 1:60 000 / oprac. kartogr. Waldemar Wieczorek, Wojciech Kowalski ; red. i oprac. wydaw. Aneta Rupniewska, Kamil Saks ; aktual. Krzysztof Zachwieja. - 1:60 000 ; współrzędne geogr. w ukł. WGS-84. - Warszawa : ExpressMap Polska, 2011. - 1 mapa : dwustronny, kolor, laminowany ; ark. 68x98 cm, złoż. 23x13 cm.

Tyt. panelowy. Rzeźba terenu: poziomicie, cieniowanie, punkty wysokości, izobaty. Panel: plastic map. - Treść mapy pol., legenda także ang., niem.

ISBN 978-83-7546-252-4

1. Mazurskie, Pojezierze - turystyka 2. Turystyka wodna - Polska 3. Mapy turystyczne

912(438:2)(084.3)

b27860280

398/2012

### **Mazurskie, Pojezierze. 1:70 000**

Grosse Masurische Seen : Touristenkarte : Maßstab 1:70 000 / Wydawnictwo Fotkart. - Maßstab 1:70 000. - Warszawa : Wydawnictwo Fotkart, [2012]. - 1 mapa : dwustronny, kolor. ; ark. 67x98 cm, złoż. 23x13 cm.

Tyt. panelowy. Rzeźba terenu: poziomicie, izobaty, punkty wysokości. Panel: Historische Ortsnamen aus dem Jahre 1933. Mapy poboczne - plany miast w skali 1:15 000: Mrągowo, 28x20 cm; Mikołajki, 20x20 cm; Pisz, 18x20 cm; Ruciane-Nida, 20x24 cm; Giżycko, 22x32 cm; Węgorzewo, 27x18 cm; Ryn, 12x16 cm. - Treść mapy i tekst równol. pol., niem.

ISBN 978-83-930324-5-7

1. Mazurskie, Pojezierze - turystyka 2. Mapy turystyczne

912(438:2)(084.3)

b27619096

399/2012

### **Mazurskie, Pojezierze. 1:70 000**

Wielkie Jeziora Mazurskie : mapa turystyczna = Masurian Great Lakes : tourist map : skala 1:70 000 / Wydawnictwo Fotkart. - Skala 1:70 000. - Warszawa : Wydawnictwo Fotkart, [2012]. - 1 mapa : dwustronny, kolor. ; 67x98 cm, złoż. 23x13 cm.

Tyt. panelowy. Rzeźba terenu: poziomicie, punkty wysokości, izobaty, punkty głębokości. Mapy poboczne w skali 1:15 000: Mrągowo, 27x19 cm; Mikołajki, 19x19 cm; Pisz 17x19 cm; Ruciane Nida, 19x24 cm; Giżycko, 21x34 cm; Węgorzewo, 26x18 cm; Ryn, 11x15 cm. Wykaz przystani żeglarskich. - Treść mapy pol., legenda także ang.

ISBN 978-83-930324-3-3

1. Mazurskie, Pojezierze - turystyka 2. Mapy turystyczne

912(438:2)(084.3)

b27616009

400/2012

### **Mazurskie, Pojezierze. 1:77 000**

Wielkie Jeziora Mazurskie : mapa turystyczna 1:77 000 / oprac. kartogr. Kartografika Waldemar Wieczorek, Renata Pankratjew, Jarosław Talacha ; oprac. wydaw. Anna Nadstawna ; aktual. Geografika.pl ; Demart. - 1:77 000. - Warszawa : Wydawnictwo Demart, 2012. - 1 mapa : kolor, laminowany ; 99x68 cm, złoż. 23x13 cm.

Tyt. panelowy. Rzeźba terenu: poziomicie, cieniowanie, punkty wysokości, izobaty. Verso: tekst inform. Panel: plastik mapa. - Tekst i treść mapy pol., legenda także ang.

ISBN 978-83-7427-660-3

1. Mazurskie, Pojezierze - turystyka 2. Turystyka wodna - Polska 3. Mapy turystyczne

912(438:2)(084.3)

b27909281

401/2012

### **Nidzkie, Jezioro. 1:25 000**

Jezioro Nidzkie : mapa żeglarska 1:25 000 / treść żeglarską mapy, izobaty, głębokości i locję oprac. Jan Szajkowski ; oprac. red. i graf. Centrum Kartografii. - Wyd. 2. - 1:25 000. - Warszawa : Centrum Kartografii, 2008. - 1 mapa : kolor, laminowany ; 47x66 cm, złoż. 24x14 cm.

(Wielkie Jeziora Mazurskie).

Tyt. panelowy. Rzeźba terenu: poziomicie, punkty głębokości, izobaty, punkty wysokości. Mapa poboczna: Ruciane-Nida, 1:20 000, 19x17 cm. Verso: inform. dla żeglarzy.



ISBN 978-83-87771-76-8

1. Nidzkie, Jezioro - żegluga 2. Turystyka wodna - Polska 3. Mapy turystyczne

912(438:2)(084.3)

b27714779

402/2012

### **Pieniny. 1:25 000**

Pieniny : mapa turystyczna : skala 1:25 000 / oprac. Wydawnictwo Turystyczne Plan, Daniel Jończy, Rafał Fronia ; cieniowanie Rafał Jońca. - Wyd. 3. - Skala 1:25 000. - Jelenia Góra : Wydawnictwo Turystyczne PLAN, 2012. - 1 mapa : dwustronny, kolor. ; ark. 48x98 cm, złoż. 24x12 cm.

(Galileos).

Tyt. panelowy. Rzeźba terenu: poziomice, cieniowanie, punkty wysokości, rys. skał. Mapy poboczne: Szczawnica, 1:10 000, 17x28 cm; Krościenko nad Dunajcem, 1:10 000, 17x19 cm; Jezioro Czorsztyńskie, 1:25 000, 24x41 cm; [Pieniński Przełom Dunajca, ca 1:24 000], 20x23 cm; Zamek Dunajec w Niedzicy, [ca 1:2 000], 10x10 cm; Ruiny zamku Czorsztyn, [ca 1:2 000], 10x10 cm. Verso: inform. turyst.-krajozn. z fot., mapa skorowidzowa. - Tekst pol., treść mapy pol., słow., legenda także ang., niem.

ISBN 978-83-62917-03-7

1. Pieniny - turystyka 2. Mapy turystyczne

912(438:2)(084.3)

b27351865

403/2012

### **Pieniny. 1:25 000**

Pieniny Polskie i Słowackie : mapa turystyczna 1:25 000 / oprac. aut. Jerzy Błędowski, Roman Janusiewicz ; red. kartogr. Tomasz Bieroński, Anna Maciołek, Krzysztof Marciniak ; tekst Roman Janusiewicz ; cieniowanie komputerowe Tomasz Bieroński ; Wydawnictwo Kartograficzne Eko-Graf. - Skala 1:25 000. - Wrocław : Wydawnictwo Kartograficzne Eko-Graf, [2012]. - 1 mapa : kolor. ; 68x98 cm, złoż. 23x13 cm.

Tyt. panelowy. W cop. data 2012/2013. Rzeźba terenu: poziomice, cieniowanie, punkty wysokości, sygn. skał. Mapy poboczne: Trzy Korony, 1:15 000, 41x35 cm; [Pieniny - szlaki turystyczne, ca 1:70 000], 25x35 cm, [Woj. małopolskie, cz. pld.], 1:500 000, 22x24 cm. Verso: inform. turyst.-krajozn. z fot. - Tekst pol., treść mapy pol., słowac., legenda także ang., niem.

ISBN 978-83-86645-71-8

1. Pieniny - turystyka 2. Mapy turystyczne

912(438:2)(084.3)

912(4:2)(084.3)

b28267813

404/2012

### **Pieniny. 1:90 000**

Pieniny, Spisz, Gorce, Podhale / oprac. Wydawnictwo "Compass" ; tekst Józef Chowaniec, Marek Lityński. - Skala 1:90 000. - Kraków : Polskapresse. Oddział Prasa Krakowska, 2012. - 1 mapa : kolor. ; 48x68 cm, złoż. 24x12 cm.

(Małopolska nad wodą).

Tyt. panelowy. Rzeźba terenu: cieniowanie, punkty wysokości. Verso: tekst inform. z fot., reklamy hotelu Bukovina. Panel: "Gazeta Krakowska".

1. Pieniny - turystyka 2. Spisz - turystyka 3. Gorce - turystyka 4. Podhale - turystyka 5. Małopolska - turystyka 6. Mapy turystyczne

912(438:2)(084.3)

b2760617x

405/2012

### **Roś. 1:20 000**

Jezioro Roś : mapa żeglarska 1:20 000 / treść żeglarską mapy, izobaty, głębokości i locję oprac. Jan Szajkowski ; oprac. red. i graf. Centrum Kartografii. - 1:20 000. - Warszawa : Centrum Kartografii, 2008. - 1 mapa : kolor. ; 47x67 cm, złoż. 24x14 cm.

(Wielkie Jeziora Mazurskie).

Tyt. panelowy. Rzeźba terenu: poziomice, punkty głębokości, izobaty, punkty wysokości. Verso: inform. dla żeglarzy.

ISBN 978-83-87771-46-1

1. Roś (jezioro) - żegluga 2. Turystyka wodna - Polska 3. Jeziora - Polska 4. Mapy turystyczne

912(438:2)(084.3)

b27716685

406/2012

### **Roztocze Środkowe. 1:50 000**

Roztocze Środkowe : mapa turystyczna 1:50 000 / oprac. kartogr. Paweł Wład ; red. Krzysztof Radwański ; aktual. Paweł Wład ; red. wyd. Andrzej Turzyniecki ; ExpressMap Polska. - Skala 1:50 000 ; współrzędne geogr. w ukł. WGS-84. - Warszawa : ExpressMap Polska, 2012. - 1 mapa : dwustronny, kolor., laminowany ; ark. 49x101 cm, złoż. 24x12 cm.

Tyt. panelowy. Rzeźba terenu: poziomice, punkty wysokości. Panel: comfort! map. - Treść mapy pol., legenda także ang., niem.

ISBN 978-83-88112-72-0

1. Roztocze Środkowe - turystyka 2. Roztoczański Park Narodowy - turystyka 3. Mapy turystyczne

912(438:2)(084.3)

b2785100x

407/2012

### **Roztocze Wschodnie. 1:60 000**

Roztocze Wschodnie : mapa turystyczno-topograficzna : skala 1:60 000 / oprac. meryt. i graf. Paweł Wład ; oprac. tekstu Paweł Wład, Marek Wiśniewski. - Wyd. 4. - Skala 1:60 000. - Rzeszów : Wydawnictwo Turystyczne Paweł Wład, 2012. - 1 mapa : kolor. ; 68x97 cm, złoż. 23x12 cm.

Tyt. panelowy. Rzeźba terenu: poziomice, punkty wysokości. Oprac. wg map topogr. Głównego Geodety Kraju w skali 1:50 000. Verso: inform. turyst.-krajozn. z fot. Tylny panel: mapa pogładowa "Podział Roztocza i jego położenie względem regionów otaczających".

ISBN 978-83-61961-11-6

1. Roztocze Wschodnie - turystyka 2. Mapy turystyczne 3. Mapy topograficzne

912(438:2)(084.3)

b27759726

408/2012

### **Roztocze Zachodnie.** 1:50 000

Szlak Rowerowy Czarna Perła : na Roztoczu Zachodnim : mapa turystyczno-topograficzna 1:50 000 / oprac. Wydawnictwo Turystyczne Paweł Wład, Stowarzyszenie Przyjaciół Roztocza Jastrzębia Żdebrz Andrzej Czachorowski, Florian Kapica. - Skala 1:50 000. - Rzeszów : Wydawnictwo Turystyczne Paweł Wład, 2012. - 1 mapa : dwustronny, kolor. ; ark. 67x84 cm, złoż. 23x12 cm.

Tyt. panelowy. Rzeźba terenu: poziomice, punkty wysokości, rys. form erozji wąwozowej. Tylny panel: podział fizjograficzny regionu. - Projekt współfinansowany ze środków Europejskiego Funduszu Rozwoju Regionalnego w ramach Regionalnego Programu Operacyjnego Województwa Lubelskiego na lata 2007-2013.

ISBN 978-83-61961-12-3

1. Roztocze Zachodnie - turystyka 2. Szlak Rowerowy Czarna Perła 3. Szczepczyński Park Krajobrazowy - turystyka 4. Park Krajobrazowy Lasy Janowskie - turystyka 5. Turystyka rowerowa - Polska 6. Mapy turystyczne 7. Mapy topograficzne

912(438:2)(084.3)

b27908318

409/2012

### **Rudawy Janowickie.** 1:25 000

Rudawy Janowickie : mapa turystyczna = tourist map = Touristenkarte : skala 1:25 000 / oprac. M. Papaj, R. Fronia ; tekst R. Witczak [et al.] ; cieniowanie Rafał Jońca ; Wydawnictwo Turystyczne Plan. - Wyd. 5. - Skala 1:25 000. - Jelenia Góra : Wydawnictwo Turystyczne Plan, 2011. - 1 mapa : kolor. ; 68x87 cm, ark. 68x98 cm, złoż. 24x12 cm.

(Galileos).

Tyt. panelowy. Rzeźba terenu: poziomice, cieniowanie, punkty wysokości, sygn. skał. Mapy poboczne: Zamek Bolczów, [ca 1:2 500], 8x7 cm; Sokolniki, 1:7 500, 16x11 cm; Starościńskie Skały, [ca 1:9 000], 7x5 cm; Janowickie Garby, [ca 1:9 000], 7x5 cm. Verso: inform. turyst.-krajozn. z fot., schemat Parku Miniatur zabytków Dolnego Śląska, baza noclegowa. - Tekst i treść mapy pol., legenda także niem.

ISBN 978-83-62917-18-1

1. Rudawy Janowickie - turystyka 2. Mapy turystyczne

912(438:2)(084.3)

b27362231

410/2012

### **Skawa.** 1:75 000

Doliny Skawy i Wisły : mapa atrakcji wodnych / oprac. Wydawnictwo "Compass" ; tekst M. Ledwoń, M. Lityński, M. Makuch. - Skala 1:75 000. - Kraków : Polskappresse. Oddział Prasa Krakowska, 2011. - 1 mapa : kolor. ; 48x68 cm, złoż. 24x12 cm.

(Małopolska nad wodą ; Cz. 4).

Tyt. panelowy. Mapa wykonana we współpracy z Województwem Małopolskim. Rzeźba terenu: cieniowanie, punkty wysokości. Verso: tekst inform. z fot. Panel: "Gazeta Krakowska". - Projekt zrealizowany przy wsparciu finansowym Wojewódzkiego Funduszu Ochrony Środowiska i Gospodarki Wodnej w Krakowie i Małopolski.

1. Skawa (dolina) - turystyka 2. Wisła (dolina) - turystyka 3. Małopolska - turystyka 4. Turystyka wodna - Polska 5. Mapy turystyczne

912(438:2)(084.3)

b26986498

411/2012

### **Stołowe, Góry.** 1:60 000

Góry Stołowe : mapa turystyczna 1:60 000 / oprac. kartogr. Karolina i Remigiusz Kiełtyka ; red. Dominika Kalińska ; aktual. Jacek Pielich [et al.] ; red. wyd. Kamil Saks ; tekst Wydawnictwo Pascal ; ExpressMap Polska. - Skala 1:60 000 ; współrzędne geogr. w ukł. WGS-84. - Warszawa : ExpressMap Polska, 2012. - 1 mapa : dwustronny, kolor., laminowany ; ark. 47x68 cm, złoż. 24x12 cm.

Tyt. panelowy. Rzeźba terenu: poziomice, cieniowanie, punkty wysokości, rys. i sygn. skał. Mapy poboczne 1:10 000: Kudowa-Zdrój, 22x22 cm; Duszniki-Zdrój, 22x17 cm; Polanica-Zdrój, 22x17 cm. Verso: inform. turyst.-krajozn. z fot. Panel: comfort! map. - Tekst pol., treść mapy pol., czes., legenda także ang., niem.

ISBN 978-83-8811-297-3

1. Stołowe, Góry - turystyka 2. Mapy turystyczne

912(438:2)(084.3)

b27865101

412/2012

### **Sudety.** 1:120 000

Sudety : mapa turystyczna 1:120 000 / oprac. kartogr. Jan Ufnal [et al.] ; red. i oprac. wydaw. Jan Ufnal, zespół red. ExpressMap ; aktual. Waldemar Brygier [et al.]. - Skala 1:120 000 ; współrzędne geogr. w ukł. WGS-84. - Warszawa : ExpressMap Polska, 2010. - 1 mapa : dwustronny, kolor., laminowany ; ark. 49x101 cm, złoż. 24x12 cm.

Tyt. panelowy. Rzeźba terenu: poziomice, cieniowanie, punkty wysokości, sygn. skał. Mapy poboczne: Kudowa-Zdrój, 1:10 000, 24x17 cm; Duszniki-Zdrój, 1:10 000, 24x17 cm; Polanica-Zdrój, 1:10 000, 24x12 cm; Kłodzko, 1:10 000, 25x17 cm; Łądek-Zdrój, 1:15 000, 13x18 cm; Glucholazy, 1:15 000, 13x11 cm; Bystrzyca Kłodzka, 1:10 000, 12x17 cm; Góry Opawskie, 1:120 000, 12x23 cm; Świeradów-Zdrój, 1:15 000, 10x20 cm; Szklarska Poręba, 1:15 000, 12x17 cm; Karpacz, 1:15 000, 12x17 cm; Karkonosze, 16x41 cm. Panel: comfort! map. Tylny panel: skorowidz składanych map laminowanych obszaru Sudetów. - Treść mapy pol., legenda także ang., niem.

ISBN 978-83-7546-344-6

1. Sudety - turystyka 2. Mapy turystyczne

912(438:2)(084.3)

b27860498

413/2012

### **Sudety Środkowe.** 1:60 000

Sudety Środkowe : mapa turystyczna 1:60 000 / oprac. kartogr. Dominika Kalińska, Karolina i Remigiusz Kiełtykowie ; aktual. Waldemar Brygier, Krystyn Chudoba, Krzysztof Urbaniak ; red. i oprac. wydaw. Aneta Rupniewska, Dominika Kalińska, zespół red. wydaw. ExpressMap. ; oprac. [tekstu] Waldemar Brygier. - Skala 1:60 000 ; współrzędne geogr. w ukł. WGS-84. - Warszawa : ExpressMap Polska, 2010. - 1 mapa : dwustronny, kolor. ; ark. 68x98 cm, złoż. 23x13 cm.

Tyt. panelowy. Rzeźba terenu: poziomice, cieniowanie, punkty wysokości, sygn. skał. Verso: inform. turyst.-krajozn. z fot. Panel: euromapa. - Tekst i treść mapy pol., legenda także ang., niem.

ISBN 978-83-7546-259-3

1. Sudety Środkowe - turystyka 2. Mapy turystyczne

912(438:2)(084.3)

b27865794

414/2012

### **Sudety Środkowe.** 1:60 000

Sudety Środkowe : mapa turystyczna 1:60 000 / oprac. kartogr. Dominika Kalińska, Karolina i Remigiusz Kiełtykowie ; aktual. Waldemar Brygier, Krystyn Chudoba, Krzysztof Urbaniak ; red. i oprac. wydaw. Aneta Rupniewska, Dominika Kalińska, zespół red. wydaw. ExpressMap. ; oprac. [tekstu] Waldemar Brygier. - 1:60 000 ; współrzędne geogr. w ukł. WGS-84. - Warszawa : ExpressMap Polska, 2010. - 1 mapa : dwustronny, kolor., laminowany ; ark. 68x98 cm, złoż. 23x13 cm.

Tyt. panelowy. Rzeźba terenu: poziomice, cieniowanie, punkty wysokości, sygn. skał. Verso: inform. turyst.-krajozn. z fot. Panel: plastic map. - Tekst i treść mapy pol., legenda także ang., niem.

ISBN 978-83-7546-260-9

1. Sudety Środkowe - turystyka 2. Mapy turystyczne

912(438:2)(084.3)

b27857591

415/2012

### **Sudety Środkowe.** 1:60 000

Sudety Środkowe : mapa turystyczna 1:60 000 / oprac. kartogr. Dominika Kalińska, Karolina i Remigiusz Kiełtykowie ; red. Dominika Kalińska ; red. wyd. Kamil Saks ; aktual. Jacek Pielich [et al.] ; oprac. tekstu Waldemar Brygier ; ExpressMap Polska. - Skala 1:60 000 ; współrzędne geogr. w ukł. WGS-84. - Warszawa : ExpressMap Polska, 2012. - 1 mapa : dwustronny, kolor., laminowany ; ark. 47x101 cm, złoż. 24x12 cm.

Tyt. panelowy. Rzeźba terenu: poziomice, cieniowanie, punkty wysokości, sygn. skał. Verso: inform. turyst.-krajozn. z fot. Tylny panel: skorowidz składanych map laminowanych obszaru Sudetów. Panel: comfort! map. - Tekst i treść mapy pol., legenda także ang., niem.

ISBN 978-83-60120-66-8

1. Sudety Środkowe - turystyka 2. Mapy turystyczne

912(438:2)(084.3)

b27857566

416/2012

### **Sudety Wschodnie.** 1:60 000

Sudety Wschodnie : mapa turystyczna 1:60 000 / oprac. kartogr. Karolina i Remigiusz Kiełtykowie, Wojciech Kowalski ; red. i oprac. wydaw. zespół red. ExpressMap ; aktual. Waldemar Brygier [et al.]. - Skala 1:60 000 ; współrzędne geogr. w ukł. WGS-84. - Warszawa : ExpressMap Polska, 2010. - 1 mapa : dwustronny, kolor., laminowany ; ark. 47x101 cm, złoż. 24x12 cm.

Tyt. panelowy. Rzeźba terenu: poziomice, cieniowanie, punkty wysokości, sygn. skał. Mapy poboczne: Góry Opawskie, [ca 1:60 000], 23x34 cm; Kłodzko, 1:10 000, 24x23 cm. Panel: comfort! map. - Treść mapy pol., legenda także ang., niem.

ISBN 978-83-60120-97-2

1. Sudety Wschodnie - turystyka 2. Mapy turystyczne

912(438:2)(084.3)

b27857694

417/2012

### **Sudety Wschodnie.** 1:60 000

Sudety Wschodnie : mapa turystyczna 1:60 000 / oprac. kartogr. Karolina i Remigiusz Kiełtykowie, Wojciech Kowalski ; red. i oprac. wydaw. Aneta Rupniewska, zespół red. ExpressMap ; aktual. Waldemar Brygier [et al.]. - Skala 1:60 000 ; współrzędne geogr. w ukł. WGS-84. - Warszawa : ExpressMap Polska, 2010. - 1 mapa : dwustronny, kolor. ; ark. 68x98 cm, złoż. 23x13 cm.

Tyt. panelowy. Rzeźba terenu: poziomice, cieniowanie, punkty wysokości, sygn. skał. Mapy poboczne: Góry Opawskie, 1:60 000, 22x37 cm; Kłodzko, 1:10 000, 23x24 cm. Verso: inform. turyst.-krajozn. z fot. Panel: euromapa. - Tekst i treść mapy pol., legenda także ang., niem.

ISBN 978-83-7546-261-6

1. Sudety Wschodnie - turystyka 2. Mapy turystyczne

912(438:2)(084.3)

b27868114

418/2012

### **Sudety Zachodnie.** 1:60 000

Sudety Zachodnie : mapa turystyczna 1:60 000 / oprac. kartogr. Karolina i Remigiusz Kiełtykowie [et al.] ; aktual. Waldemar Brygier, Sławomir Adamczak, Krystyn Chudoba ; red. i oprac. wydaw. Aneta Rupniewska, Dominika Kalińska, zespół red. wydaw. ExpressMap ; oprac. [tekstu] Waldemar Brygier, Krzysztof, R. Mazurski. - Skala 1:60 000 ; współrzędne geogr. w ukł. WGS-84. - Warszawa : ExpressMap Polska, 2010. - 1 mapa : dwustronny, kolor., laminowany ; 68x98 cm, złoż. 23x13 cm.

Tyt. panelowy. Rzeźba terenu: poziomice, cieniowanie, punkty wysokości, sygn. skał. Mapy poboczne 1:12 500: Świeradów-Zdrój, 22x24 cm; Szklarska Poręba, 22x24 cm; Karpacz, 15x24 cm. Verso: inform. turyst.-krajozn. z fot. Panel: plastic map. - Tekst i treść mapy pol., legenda także ang., niem.

ISBN 978-83-7546-258-6

1. Sudety Zachodnie - turystyka 2. Mapy turystyczne

912(438:2)(084.3)

b27857517

419/2012

### **Sudety Zachodnie. 1:60 000**

Sudety Zachodnie : mapa turystyczna 1:60 000 / oprac. kartogr. Karolina i Remigiusz Kiełtykowie [et al.] ; aktual. Waldemar Brygier, Sławomir Adamczak, Krystyn Chudoba ; red. i oprac. wydaw. Aneta Rupniewska, Dominika Kalińska, zespół red. wydaw. ExpressMap ; oprac. [tekstu] Waldemar Brygiel, Krzysztof R. Mazurski. - Skala 1:60 000 ; współrzędne geogr. w ukł. WGS-84. - Warszawa : ExpressMap Polska, 2010. - 1 mapa : dwustronny, kolor. ; 68x98 cm, złoż. 23x13 cm.

Tyt. panelowy. Rzeźba terenu: poziomice, cieniowanie, punkty wysokości, sygn. skał. Mapy poboczne 1:12 500: Świeradów-Zdrój, 22x24 cm; Szklarska Poręba, 22x24 cm; Karpacz, 15x24 cm. Verso: inform. turyst.-krajozn. z fot. Panel: euromapa. - Tekst i treść mapy pol., legenda także ang., niem.

ISBN 978-83-7546-257-9

1. Sudety Zachodnie - turystyka 2. Mapy turystyczne

912(438:2)(084.3)

b27867766

420/2012

### **Sudety Zachodnie. 1:60 000**

Sudety Zachodnie : mapa turystyczna 1:60 000 / oprac. kartogr. K. i R. Kiełtykowie [et al.] ; aktual. W. Brygier, S. Adamczak, K. Chudoba ; red. D. Kalińska ; red. wyd. J. Ufnal ; oprac. tekstu Waldemar Brygiel, Krzysztof R. Mazurski ; ExpressMap Polska. - Skala 1:60 000 ; współrzędne geogr. w ukł. WGS-84. - Warszawa : ExpressMap Polska, 2012. - 1 mapa : dwustronny, kolor., laminowany ; ark. 47x101 cm, złoż. 24x12 cm.

Tyt. panelowy. Rzeźba terenu: poziomice, punkty wysokości, cieniowanie, sygn. skał. Mapy poboczne 1:15 000: Świeradów-Zdrój, 17x11 cm; Szklarska Poręba, 16x23 cm; Karpacz, 16x23 cm. Recto i verso: inform. turyst.-krajozn. z fot. Panel: comfort! map. - Tekst i treść mapy pol., legenda także ang., niem.

ISBN 978-83-7546-341-5

1. Sudety Zachodnie - turystyka 2. Mapy turystyczne

912(438:2)(084.3)

b27861041

421/2012

### **Sudety Zachodnie. 1:75 000**

Sudety Zachodnie : mapa atrakcji turystycznych : skala 1:75 000 / red. Rafał Fronia, Marcin Papaj ; tekst Piotr Pietrzak, Marcin Papaj ; Wydawnictwo Turystyczne Plan. - Wyd. 5. popr. i rozsz. - Skala 1:75 000. - Jelenia Góra : Wydawnictwo Turystyczne Plan, 2010. - 1 mapa : kolor. ; 68x98 cm, złoż. 24x13 cm.

(Galileos).

Tyt. panelowy. Rzeźba terenu: poziomice, punkty wysokości, sygn. skał. Verso: inform. turyst.-krajozn. z fot. - Tekst pol., treść mapy pol., czes., legenda pol., niem., ang.

ISBN 978-83-60975-58-9

1. Sudety Zachodnie - turystyka 2. Mapy turystyczne

912(438:2)(084.3)

b27343388

422/2012

### **Śniardwy. 1:25 000**

Jezioro Śniardwy : mapa żeglarska 1:25 000 / treść żeglarską mapy, izobaty, głębokości i locję oprac. Jan Szajkowski ; oprac. red. i graf. Centrum Kartografii. - Wyd. 3. - 1:25 000. - Warszawa : Centrum Kartografii, 2011. - 1 mapa : kolor., laminowany ; 66x80 cm, złoż. 24x14 cm.

(Wielkie Jeziora Mazurskie).

Tyt. panelowy. Rzeźba terenu: poziomice, punkty głębokości, izobaty, punkty wysokości. Mapa poboczna: Rąfy Wyspy Pajęcznej, 1:10 000, 15x22 cm. Verso: inform. dla żeglarzy.

ISBN 978-83-87771-92-8

1. Śniardwy - żegluga 2. Turystyka wodna - Polska 3. Jeziora - Polska 4. Mapy turystyczne

912(438:2)(084.3)

b27716351

423/2012

### **Świętokrzyskie, Góry. 1:75 000**

Góry Świętokrzyskie : mapa turystyczna 1:75 000 / oprac. kartogr. Karolina i Remigiusz Kiełtykowie ; red. Aneta Rupniewska, Marcin Szymczak ; aktual. Jacek Dopieralski [et al.] ; red. wyd. Kamil Saks ; tekst Ryszard Garus ; ExpressMap Polska. - Skala 1:75 000 ; współrzędne geogr. w ukł. WGS-84. - Warszawa : ExpressMap Polska, 2011. - 1 mapa : dwustronny, kolor., laminowany ; ark. 47x101 cm, złoż. 24x12 cm.

Tyt. panelowy. Rzeźba terenu: poziomice, cieniowanie, punkty wysokości, sygn. skał. Mapa poboczna: Kielce [centrum], 1:20 000, 23x22 cm. Verso: inform. turyst.-krajozn. z fot. Panel: comfort! map. - Treść mapy pol., legenda także ang., niem.

ISBN 978-83-88112-88-1

1. Świętokrzyskie, Góry - turystyka 2. Świętokrzyski Park Narodowy - turystyka 3. Suchedniowsko-Oblegowski Park Krajobrazowy - turystyka 4. Sieradowicki Park Krajobrazowy - turystyka 5. Chęcińsko-Kielecki Park Krajobrazowy - turystyka 6. Cisowsko-Orłowski Park Krajobrazowy - turystyka 7. Jeleniowski Park Krajobrazowy - turystyka 8. Mapy turystyczne

912(438:2)(084.3)

b27860735

424/2012

### **Świętokrzyskie, Góry. 1:75 000**

Góry Świętokrzyskie : mapa turystyczna 1:75 000 / oprac. kartogr. Karolina i Remigiusz Kiełtykowie ; aktual. Jacek Dopieralski [et al.] ; oprac. tekstu Ryszard Garus ; red. i oprac. wydaw. Aneta Rupniewska, Marcin Szymczak, zespół wydaw. ExpressMap.

- Skala 1:75 000 ; współrzędne geogr. w ukł. WGS-84. - Warszawa : ExpressMap Polska, 2011. - 1 mapa : kolor., laminowany ; ark. 68x98 cm, złoż. 23x13 cm.

Tyt. panelowy. Rzeźba terenu: poziomice, cieniowanie, punkty wysokości, sygn. skał. Mapa poboczna: [Centrum Kielc], [ca 1:20 000], 22x25 cm. Verso: inform. turyst.-krajozn. z fot. Panel: plastic map. - Tekst i treść mapy pol., legenda także ang., niem.

ISBN 978-83-7546-272-2

1. Świętokrzyskie, Góry - turystyka 2. Świętokrzyski Park Narodowy - turystyka 3. Suchedniowsko-Oblęgarski Park Krajobrazowy - turystyka 4. Sieradowicki Park Krajobrazowy - turystyka 5. Chęcińsko-Kielecki Park Krajobrazowy - turystyka 6. Cisowsko-Orłowski Park Krajobrazowy - turystyka 7. Jeleniowski Park Krajobrazowy - turystyka 8. Mapy turystyczne

912(438:2)(084.3)

b27864935

425/2012

### **Świętokrzyskie, Góry. 1:75 000**

Góry Świętokrzyskie : mapa turystyczna 1:75 000 / oprac. kartogr. Karolina i Remigiusz Kiełtykowie ; aktual. Jacek Dopieralski [et al.] ; oprac. tekstu Ryszard Garus ; red. i oprac. wydaw. Aneta Rupniewska, Marcin Szymczak, zespół wydaw. ExpressMap. - Skala 1:75 000 ; współrzędne geogr. w ukł. WGS-84. - Warszawa : ExpressMap Polska, 2011. - 1 mapa : kolor. ; ark. 68x98 cm, złoż. 23x13 cm.

Tyt. panelowy. Rzeźba terenu: poziomice, cieniowanie, punkty wysokości, sygn. skał. Mapa poboczna: [Centrum Kielc], [ca 1:20 000], 22x25 cm. Verso: inform. turyst.-krajozn. z fot. Panel: euromapa. - Tekst i treść mapy pol., legenda także ang., niem.

ISBN 978-83-88112-90-4

1. Świętokrzyskie, Góry - turystyka 2. Świętokrzyski Park Narodowy - turystyka 3. Suchedniowsko-Oblęgarski Park Krajobrazowy - turystyka 4. Sieradowicki Park Krajobrazowy - turystyka 5. Chęcińsko-Kielecki Park Krajobrazowy - turystyka 6. Cisowsko-Orłowski Park Krajobrazowy - turystyka 7. Jeleniowski Park Krajobrazowy - turystyka 8. Mapy turystyczne

912(438:2)(084.3)

b27864364

426/2012

### **Tałty. 1:25 000**

Jeziora: Tałty, Ryńskie, Tałtowisko, ... Jagodne : mapa żeglarska 1:25 000 / treść żeglarską mapy, izobaty, głębokości i locję oprac. Jan Szajkowski ; oprac. red. i graf. Centrum Kartografii. - 1:25 000. - Warszawa : Centrum Kartografii, 2009. - 1 mapa : kolor., laminowany ; 66x80 cm, złoż. 24x14 cm.

(Wielkie Jeziora Mazurskie).

Tyt. panelowy. Rzeźba terenu: poziomice, punkty głębokości, izobaty, punkty wysokości. Verso: inform. dla żeglarzy.

ISBN 978-83-87771-69-0

1. Tałty - żegluga 2. Ryńskie, Jezioro (woj. warmińsko-mazurskie) - żegluga 3. Tałtowisko - żegluga 4. Jagodne, Jezioro - żegluga 5. Turystyka wodna - Polska 6. Mapy turystyczne

912(438:2)(084.3)

b27717379

427/2012

### **Tatry. 1:22 500**

Tatry : mapa turystyczna : skala 1:22 500 / oprac. Wydawnictwo Turystyczne Plan. - Wyd. 2. - Skala 1:22 500. - Jelenia Góra : Wydawnictwo Turystyczne Plan, 2012. - 1 mapa : dwustronny, kolor. ; 96x68 cm, złoż. 24x12 cm.

(Galileos).

Tyt. panelowy. Rzeźba terenu: poziomice, cieniowanie, punkty wysokości, rys. skał. Verso: inform. turyst.-krajozn. z fot. Na panelu błędny ISBN. - Tekst pol., treść mapy pol., słowac.

ISBN 978-83-62917-19-8

1. Tatry - turystyka - Polska 2. Mapy turystyczne

912(438:2)(084.3)

b27347722

428/2012

### **Tatry. 1:27 000**

Tatry : mapa turystyczna 1:27 000 / oprac. kartogr. Waldemar Wieczorek [et al.] ; rys. skał Agnieszka Adamiak ; red. wyd. Adrian Bajer ; aktual. Maciej Walicki, Władysław Cywiński, Wiesław Siarzewski ; ExpressMap Polska. - 1:27 000 ; współrzędne geogr. w ukł. WGS-84. - Warszawa : ExpressMap Polska, 2012. - 1 mapa : dwustronny, kolor., laminowany ; ark. 47x101 cm, złoż. 24x12 cm.

Tyt. panelowy. Rzeźba terenu: poziomice, cieniowanie, punkty wysokości, rys. skał. Mapy poboczne: Okolice Zakopanego, 1:160 000, 23x34 cm; Zakopane, 1:15 000, 23x23 cm; Szlaki turystyczne, 1:81 000, 23x34 cm. Panel: comfort! map. Tylny panel: skorowidz składanych map laminowanych obszaru Karpat. - Treść mapy pol., legenda także słow., ang., niem.

ISBN 978-83-88112-35-5

1. Tatry - turystyka - Polska 2. Mapy turystyczne

912(438:2)(084.3)

b27874023

429/2012

### **Tatry. 1:30 000**

Tatry Polskie : mapa turystyczna 1:30 000 / oprac. kartogr. Waldemar Wieczorek [et al.] ; aktual. Maciej Walicki [et al.] ; oprac. [tekstu] Marta Cobel-Tokarska ; ExpressMap Polska. - Skala 1:30 000 ; współrzędne geogr. w ukł. WGS-84. - Warszawa : ExpressMap Polska, 2010. - 1 mapa : kolor. ; ark. 67x98 cm, złoż. 23x13 cm.

Tyt. panelowy. Rzeźba terenu: poziomice, cieniowanie, punkty wysokości, rys. skał. Mapy poboczne: Zakopane, 1:15 000, 22x28 cm; Szlaki turystyczne, 1:81 000, 22x33 cm; Okolice Tatr, 1:225 000, 26x36 cm. Verso: inform. krajozn. z fot. Panel: euromapa. - Tekst i treść mapy pol., legenda także słowac., ang., niem.

ISBN 978-83-7546-268-5

1. Tatry - turystyka - Polska 2. Mapy turystyczne

912(438:2)(084.3)

b27865757

430/2012

**Tatry.** 1:30 000

Tatry Wysokie i Bielskie : polskie i słowackie : mapa turystyczna 1:30 000 / oprac. kartogr. Marcin Szymczak [et al.] ; rys. skał. Agnieszka Adamiak ; red. wyd. Adrian Bajer ; aktual. Maciej Walicki, Władysław Cywiński, Wiesław Siarzewski ; ExpressMap Polska. - 1:30 000 ; współrzędne geogr. w ukł. WGS-84. - Warszawa : ExpressMap Polska, 2012. - 1 mapa : dwustronny, kolor., laminowany ; ark. 47x101 cm, złoż. 24x12 cm.

Tyt. panelowy. Rzeźba terenu: poziomice, cieniowanie, punkty wysokości, rys. skał. Przy legendzie schemat zasięgu mapy. Panel: comfort! map. - Tekst i treść mapy pol., słowac., legenda także ang., niem.

ISBN 978-83-88112-92-8

1. Tatry - turystyka 2. Tatry Wysokie - turystyka 3. Tatry Bielskie (Słowacja) - turystyka 4. Mapy turystyczne

912(438:2)(084.3)

912(4:2)(084.3)

b27869246

431/2012

**Tatry.** 1:30 000

Tatry Zachodnie : polskie i słowackie : mapa turystyczna 1:30 000 / oprac. kartogr. Marcin Szymczak [et al.] ; rys. skał Agnieszka Adamiak ; red. wyd. Adrian Bajer ; aktual. Maciej Walicki, Władysław Cywiński, Wiesław Siarzewski ; ExpressMap Polska. - 1:30 000 ; współrzędne geogr. w ukł. WGS-84. - Warszawa : ExpressMap Polska, 2012. - 1 mapa : dwustronny, kolor., laminowany ; ark. 47x101 cm, złoż. 24x12 cm.

Tyt. panelowy. Rzeźba terenu: poziomice, cieniowanie, punkty wysokości, rys. skał. Przy legendzie schemat zasięgu mapy. Panel: comfort! map. - Tekst i treść mapy pol., słowac., legenda także ang., niem.

ISBN 978-83-88112-91-1

1. Tatry - turystyka 2. Tatry Zachodnie - turystyka - Polska 3. Tatry Zachodnie - turystyka - Słowacja 4. Mapy turystyczne

912(438:2)(084.3)

912(4:2)(084.3)

b27874655

432/2012

**Tatry.** 1:55 000

Tatry Polskie i Słowackie : mapa turystyczna 1:55 000 / oprac. kartogr. Marcin Szymczak [et al.] ; rys. skał Agnieszka Adamiak ; red. Adrian Bajer ; aktual. Maciej Walicki, Władysław Cywiński, Wiesław Siarzewski ; oprac. tekstu Marta Cobel-Tokarska ; ExpressMap Polska. - 1:55 000 ; współrzędne geogr. w ukł. WGS-84. - Warszawa : ExpressMap Polska, 2012. - 1 mapa : kolor., laminowany ; 47x95 cm, ark. 48x101 cm, złoż. 24x12 cm.

Tyt. panelowy. Rzeźba terenu: poziomice, cieniowanie, punkty wysokości, rys. skał. Mapy poboczne: Zakopane, 1:15 000, 23x33 cm; Štrbské Pleso, 1:10 000, 23x17 cm; Tatranská Lomnica, 1:10 000, 12x16 cm; Nový i Starý Smokovec, 1:10 000, 12x16 cm; Okolice Tatr, 1:225 000, 24x33 cm. Verso: inform. krajozn. z fot. Panel: comfort! map. Tylny panel: skorowidz składanych map laminowanych obszaru Karpat. - Tekst i treść mapy pol., słowac., legenda także ang.

ISBN 978-83-7546-086-5

1. Tatry - turystyka 2. Mapy turystyczne

912(438:2)(084.3)

912(4:2)(084.3)

b27868680

433/2012

**Tatry.** 1:55 000

Tatry Polskie i Słowackie : mapa turystyczna 1:55 000 / oprac. kartogr. Marcin Szymczak [et al.] ; red. wyd. Adrian Bajer, Kamila Kłosek ; aktual. Maciej Walicki, Władysław Cywiński, Wiesław Siarzewski ; oprac. [tekstu] Marta Cobel-Tokarska ; ExpressMap Polska. - 1:55 000 ; współrzędne geogr. w ukł. WGS-84. - Warszawa : ExpressMap Polska, 2012. - 1 mapa : kolor. ; 47x98 cm, ark. 67x98 cm, złoż. 23x13 cm.

Tyt. panelowy. Rzeźba terenu: poziomice, cieniowanie, punkty wysokości, rys. skał. Mapy poboczne: Zakopane, 1:15 000, 21x48 cm; Štrbské Pleso, 1:9 000, 18x17 cm; Tatranská Lomnica, 1:9 000, 9x19 cm; Nový i Starý Smokovec, 1:9 000, 9x19 cm; Okolice Tatr, 1:200 000, 26x36 cm. Recto: 8 widoków na Tatry z różnych punktów. Verso: inform. krajozn. z fot. Panel: euromapa. Tylny panel: schemat zasięgu mapy. - Tekst i treść mapy pol., legenda także słowac., ang., niem.

ISBN 978-83-7546-278-4

1. Tatry - turystyka 2. Mapy turystyczne

912(438:2)(084.3)

912(4:2)(084.3)

b27867535

434/2012

**Tucholskie, Bory.** 1:150 000

Borowiackie Szlaki : mapa turystyczna = touristische Karte 1:150 000 / treść, zdj. Wydawnictwo Region, J. Basta, Starostwo Powiatowe w Tucholi ; tł. D. Wilma. - 1:150 000. - Gdynia : Wydawnictwo Region, [2012]. - 1 mapa : kolor. ; 93x67 cm, ark. 97x67 cm, złoż. 23x13 cm.

Tyt. panelowy. Mapy poboczne: Brusy, [ca 1:16 500], 9x12 cm; Czerny, [ca 1:27 000], 9x12 cm; Chojnice, [ca 1:14 000], 9x12 cm; Tuchola, [ca 1:4 500], 11x12 cm; [Szlak "Trzy akwedukty"], [ca 1:70 000], 14x12 cm. Recto: tekst inform. o Borach Tucholskich. Verso: inform. turyst. z fot. Tylny panel: mapa poglądowa. - Projekt "Borowiackie Szlaki" współfinansowany przez Unię Europejską [...]. Dofinansowano ze środków Narodowego Funduszu Ochrony Środowiska i Gospodarki Wodnej. - Treść mapy pol., tekst i legenda pol., niem.

ISBN 978-83-7591-293-7

1. Tucholskie, Bory - turystyka 2. Mapy turystyczne

912(438:2)(084.3)

b28309650

435/2012

**Tucholskie, Bory.** 1:150 000

Mapa turystyczna Borów Tucholskich = touristische Karte Tucher Heide 1:150 000 / treść, zdj. L. Ciżmowski [et al.] ; Wydawnictwo Region. - Skala 1:150 000. - Gdynia : Wydawnictwo Region, 2011. - 1 mapa : kolor. ; 96x68 cm, złoż. 23x12 cm.

Tyt. panelowy. Projekt realizowany przez Lokalną Grupę Działania "Bory Tucholskie". Verso: inform. turyst.-krajozn. z fot., 12 schematycznych planów centrów miejscowości z obszaru Kaszub. Tylny panel: zasięg mapy Borów Tucholskich na tle podziału administracyjnego Polski. - Publ. współfinansowana ze środków Unii Europejskiej w ramach Europejskiego Funduszu Społecznego. - Treść mapy pol., tekst także niem., legenda pol., ang., niem.

ISBN 978-83-7591-223-4

1. Tucholskie, Bory - turystyka 2. Mapy turystyczne

912(438:2)(084.3)

b2715189x

436/2012

### **Wiślana, Mierzeja.** [Ca 1:330 000], [Ca 1:12 500 - 1:22 000]

Mierzeja Wiślana : plany miast / Kangur. - Wyd. 11., czerwiec 2011. - [Ca 1:330 000]. [Ca 1:12 500 - 1:22 000]. - Gdynia : Kangur, 2011. - 11 map na 1 ark. : dwustronny, kolor. ; ark. 40x60 cm, złoż. 20x12 cm.

Tyt. panelowy. Zawiera mapy: [Południowe wybrzeże Zat. Gdańskiej, ca 1:300 000], 14x24 cm; Sztutowo, [ca 1:12 500], 15x24 cm; Stegna, [ca 1:12 500], 25x24 cm; Wyspa Sobieszewska, [ca 1:33 000], 12x36 cm; Kąty Rybackie, [ca 1:15 000], 11x19 cm; Piaski, [ca 1:14 500], 10x11 cm; Krynica Morska, [ca 1:20 000], 21x27 cm; Przebrno, [ca 1:16 500], 7x9 cm; Mikoszewo, [ca 1:22 000], 7x17 cm; Jantar, [ca 1:13 500], 13x24 cm; Nowy Dwór Gdański, [ca 1:16 500], 22x18 cm. Recto i verso: reklamy firm zlokalizowanych na mapach. - Indeksy ulic przy planach.

ISBN 978-83-7598-040-0

1. Wiślana, Mierzeja - turystyka 2. Sztutowo (woj. pomorskie) - 21 w. 3. Stegna (woj. pomorskie) - 21 w. 4. Kąty Rybackie (woj. pomorskie) - 21 w. 5. Krynica Morska (woj. pomorskie) - 21 w. 6. Krynica Morska (woj. pomorskie) - Przebrno - 21 w. 7. Mikoszewo (woj. pomorskie) - 21 w. 8. Jantar (woj. pomorskie) - 21 w. 9. Nowy Dwór Gdański (woj. pomorskie) - 21 w. 10. Mapy turystyczne 11. Plany miast

912(438:2)(084.3)

912(438)PM(084.3)

b26987399

437/2012

### **Wiślana, Mierzeja.** [Ca 1:330 000], [Ca 1:12 500 - 1:22 000]

Mierzeja Wiślana : plany miast - atrakcje / Kangur. - Wyd. 11., czerwiec 2012. - [Ca 1:330 000]. [Ca 1:12 500 - 1:22 000]. - Gdynia : Kangur, 2012. - 11 map na 1 ark. : dwustronny, kolor. ; ark. 40x60 cm, złoż. 20x12 cm.

Tyt. panelowy. Zawiera mapy: [Południowe wybrzeże Zat. Gdańskiej, ca 1:300 000], 13x24 cm; Sztutowo, [ca 1:12 500], 15x24 cm; Stegna, [ca 1:12 500], 25x24 cm; Wyspa Sobieszewska, [ca 1:33 000], 12x36 cm; Kąty Rybackie, [ca 1:15 000], 11x19 cm; Piaski, [ca 1:14 500], 10x11 cm; Krynica Morska, [ca 1:20 000], 21x27 cm; Przebrno, [ca 1:16 500], 7x9 cm; Mikoszewo, [ca 1:22 000], 7x17 cm; Jantar, [ca 1:13 500], 13x24 cm; Nowy Dwór Gdański, [ca 1:16 500], 22x18 cm. Recto i verso: reklamy firm zlokalizowanych na mapach. - Indeksy ulic przy planach.

ISBN 978-83-7598-051-6

1. Wiślana, Mierzeja - turystyka 2. Sztutowo (woj. pomorskie) - 21 w. 3. Stegna (woj. pomorskie) - 21 w. 4. Kąty Rybackie (woj. pomorskie) - 21 w. 5. Krynica Morska (woj. pomorskie) - 21 w. 6. Krynica Morska (woj. pomorskie) - Przebrno - 21 w. 7. Mikoszewo (woj. pomorskie) - 21 w. 8. Jantar (woj. pomorskie) - 21 w. 9. Nowy Dwór Gdański (woj. pomorskie) - 21 w. 10. Mapy turystyczne 11. Plany miast

912(438:2)(084.3)

912(438)PM(084.3)

b27560922

438/2012

### **Wolin.** 1:50 000

Wyspa Wolin : Woliński Park Narodowy : mapa turystyczna 1:50 000 / oprac. kartogr. Aneta Rupniewska ; aktual. Marcin Zamorski, Adam Jakubowski, Bogdan Jakuczun ; red. i oprac. wydaw. Aneta Rupniewska, zespół red. wydaw. ExpressMap. - 1:50 000 ; współrzędne geogr. w ukł. WGS-84. - Warszawa : ExpressMap Polska, 2010. - 1 mapa : dwustronny, kolor., laminowany ; ark. 68x47 cm, złoż. 24x12 cm.

Tyt. panelowy. Rzeźba terenu: poziomicze, punkty wysokości. Mapy poboczne 1:20 000: Wolin, 12x12 cm; Kamień Pomorski, 12x12 cm; Dziwnów, 12x19 cm; Świnoujście, 23x24 cm; Międzyzdroje, 12x18 cm. Tylny panel: skorowidz składanych map laminowanych polskiego wybrzeża Bałtyku. - Treść mapy pol., legenda także ang., niem.

ISBN 978-83-60120-54-5

1. Wolin - turystyka 2. Woliński Park Narodowy - turystyka 3. Mapy turystyczne

912(438:2)(084.3)

912(438-751)(084.3)

b27875957

439/2012

### **Żuławy Wiślane.** 1:158 000

Karta Żulawskiej petli : masztab 1:158 000 / proekt i graf. obrabotka izdaniã landbrand, Gżegoż Lašik ; avt. tekstov: vodnosportivnaã část' Lukaš Kraevski, Pëtr Salecki, turist. část' kolektiv landbrand, Paulina Bżeska-Gonera, Hubert Gonera. - Masztab 1:158 000. - Šecin : PTP ZAPOL, Dmohowski, Sobčyk, 2011. - 1 mapa : kolor. ; 54x50 cm, ark. 63x50 cm, złoż. 16x13 cm.

Tyt. panelowy. Oprac. w oparciu o materiały Urzędu Marszałkowskiego Województwa Pomorskiego. Rzeźba terenu: punkty głębokości. Verso: inform. dla żeglarzy. - Projekt współfinansowany przez Unię Europejską z Europejskiego Funduszu Rozwoju Regionalnego. - Tekst i legenda ang., treść mapy pol.

ISBN 978-83-7518-365-8

1. Żuławy Wiślane - turystyka 2. Turystyka wodna - Polska 3. Mapy turystyczne

912(438:2)(084.3)

b27725935

440/2012

### **Żuławy Wiślane.** 1:158 000

Landkarte des Weichsel-Werder-Rings : Maßstab 1:158 000 / Projekt und graf. Bearb. des Verlags landbrand, Grzegorz Laszczyk ; Aut. inhalte zum Wassersport Łukasz Krajewski, Piotr Salecki, tourist. Inform. Zespół landbrand, Paulina Brzeska-Gonera, Hubert Gonera. - Maßstab 1:158 000. - Szczecin : Przedsiębiorstwo Produkcyjno-Handlowe ZAPOL, Dmochowski, Sobczyk, 2011. - 1 mapa : kolor. ; 54x50 cm, ark. 63x50 cm, złoż. 16x13 cm.

Tyt. panelowy. Oprac. w oparciu o materiały Urzędu Marszałkowskiego Województwa Pomorskiego. Rzeźba terenu: punkty głębokości. Verso: inform. dla żeglarzy. - Projekt współfinansowany przez Unię Europejską z Europejskiego Funduszu Rozwoju Regionalnego. - Tekst i legenda niem., treść mapy pol.

ISBN 978-83-7518-377-1

1. Żuławy Wiślane - turystyka 2. Turystyka wodna - Polska 3. Mapy turystyczne

912(438:2)(084.3)

b2772556x

441/2012

### **Żuławy Wiślane. 1:158 000**

A map of the Żuławy Loop : scale 1:158 000 / graphic design and ed. landbrand, Grzegorz Laszczyk ; Aut. of texts: boating content Łukasz Krajewski, Piotr Salecki, tourist. content The landbrand team, Paulina Brzeska-Gonera, Hubert Gonera. - Scale 1:158 000. - Szczecin : Przedsiębiorstwo Produkcyjno-Handlowe ZAPOL, Dmochowski, Sobczyk, 2011. - 1 mapa : kolor. ; 54x50 cm, ark. 63x50 cm, złoż. 16x13 cm.

Tyt. panelowy. Oprac. w oparciu o materiały Urzędu Marszałkowskiego Województwa Pomorskiego. Rzeźba terenu: punkty głębokości. Verso: inform. dla żeglarzy. - Projekt współfinansowany przez Unię Europejską z Europejskiego Funduszu Rozwoju Regionalnego. - Tekst i legenda ang., treść mapy pol.

ISBN 978-83-7518-365-8

1. Żuławy Wiślane - turystyka 2. Turystyka wodna - Polska 3. Mapy turystyczne

912(438:2)(084.3)

b27725753

442/2012

### **Żuławy Wiślane. 1:158 000**

Mapa Pętli Żuławskiej : skala 1:158 000 / projekt i oprac. graf. landbrand, Grzegorz Laszczyk ; aut. tekstów: treści wodniackie Łukasz Krajewski, Piotr Salecki, treści turyst. Zespół landbrand, Paulina Brzeska-Gonera, Hubert Gonera. - Skala 1:158 000. - Szczecin : Przedsiębiorstwo Produkcyjno-Handlowe ZAPOL, Dmochowski, Sobczyk, 2011. - 1 mapa : kolor. ; 54x50 cm, ark. 63x50 cm, złoż. 16x13 cm.

Tyt. panelowy. Oprac. w oparciu o materiały Urzędu Marszałkowskiego Województwa Pomorskiego. Rzeźba terenu: punkty głębokości. Verso: inform. dla żeglarzy. - Projekt współfinansowany przez Unię Europejską z Europejskiego Funduszu Rozwoju Regionalnego.

ISBN 978-83-7518-365-8

1. Żuławy Wiślane - turystyka 2. Turystyka wodna - Polska 3. Mapy turystyczne

912(438:2)(084.3)

b27724013

443/2012

\* \* \*

**Kamiennogórski, powiat.** Powiat kamiennogórski : Góry Krucze : mapa turystyczna *zob. poz. 452*

**Kaszuby.** Kaszuby : Bory Tucholskie, Kociewie : 30 wycieczek samochodowych *zob. poz. 236*

**Kaszuby.** Kaszuby : Bory Tucholskie, Kociewie : 30 wycieczek samochodowych : trasy wycieczek, plany miast *zob. poz. 237*

**Małopolska.** Zimą do Małopolski : Beskid Sądecki *zob. poz. 242*

**Małopolska.** Zimą do Małopolski : Beskid Sądecki : mapa atrakcji zimowych *zob. poz. 243*

**Małopolska.** Zimą do Małopolski : Podtatrze, Gorce *zob. poz. 244*

**Małopolska.** Zimą do Małopolski : Podtatrze, Gorce : mapa atrakcji zimowych *zob. poz. 245*

**Sudecki Szlak Konny.** Sudecki Szlak Konny : mapa turystyczna *zob. poz. 307*

## **912(438)DS(084.3) Województwo dolnośląskie**

### **Bolesławiec. 1:9 000, 1:65 000**

Bolesławiec : plan miasta = Bunzlau : Stadtplan : town plan : skala/Maßstab/scale 1:9 000 / oprac. kartogr. Daniel Jończy, Rafał Fronia ; tekst Marcin Papaj ; Wydawnictwo Turystyczne Plan. - Wyd. 5. - Skala 1:9 000. Skala 1:65 000. - Jelenia Góra : Wydawnictwo Turystyczne Plan, 2012. - 2 mapy na 1 ark. : dwustronny, kolor. ; 55x92 cm, 68x64 cm, ark. 68x98 cm, złoż. 24x12 cm.

(Galileos).

Współwyd.: Okolice Bolesławca : mapa turystyczna = Kreis Bunzlau : Touristenkarte : skala/Maßstab 1:65 000.

Tyt. panelowy. Tyt. mapy współwyd. na 2. panelu. Rzeźba terenu: poziomicze, punkty wysokości, sygn. skał. Recto i verso: inform. turyst.-krajozn. z fot. - Indeks ulic. - Tekst i legenda do planu miasta pol., ang., niem., legenda do mapy okolic pol., niem., treść map i tekst do mapy okolic pol.

ISBN 978-83-62917-62-4

1. Bolesławiec (woj. dolnośląskie) - 21 w. 2. Bolesławiec (woj. dolnośląskie ; okręg) - turystyka 3. Plany miast 4. Mapy turystyczne

912(438)DS(084.3)

b27347382

444/2012

### **Bolesławiec. 1:10 000**

Bolesławiec : i okolice : plan miasta : skala 1:10 000 / Daunpol Wydawnictwo Kartograficzne. - Skala 1:10 000. - Warszawa : Daunpol Wydawnictwo Kartograficzne, 2011. - 1 mapa : kolor. ; 48x66 cm, złoż. 24x12 cm.



(Kolekcja map Dolnego Śląska).

Tyt. panelowy. Rzeźba terenu: punkty wysokości. Mapa poboczna: Okolice Bolesławca, 1:280 000, 23x17 cm. Verso: inform. o wybranych obiektach turyst. z fot. Panel: "Gazeta Wroclawska". - Indeks ulic. - Tekst i treść mapy pol., legenda także ang., niem.

ISBN 978-83-7475-623-5

1. Bolesławiec (woj. dolnośląskie) - 21 w. 2. Plany miast

912(438)DS(084.3)

b2698197x

445/2012

### **Dolnośląskie, województwo. 1:200 000**

Województwo dolnośląskie : mapa podziału administracyjnego / oprac. red.-merytoryczne i tech. oraz dr. mapy Daunpol Wydawnictwo Kartograficzne. - Skala 1:200 000 ; odwz. walcowe poprzeczne, równokątne Gaussa-Krügera, południk osiowy 19° dł. geogr. wsch. - Warszawa : Główny Urząd Geodezji i Kartografii. Główny Geodeta Kraju ; [Wrocław] : Marszałek Województwa Dolnośląskiego, 2012. - 1 mapa : kolor, na wałkach ; 100x114 cm.

Tyt. z mapy. Na dok. podano: Podział administracyjny z dnia 1 stycznia 2013 r. [!]. - Treść mapy pol., legenda także ang.

ISBN 978-83-254-1949-3

1. Dolnośląskie, województwo - podział administracyjny 2. Mapy administracyjne 3. Mapy ścienne

912(438)DS(084.3)

b27927908

446/2012

### **Dolnośląskie, województwo. 1:200 000**

Województwo dolnośląskie : mapa podziału administracyjnego / oprac. red.-merytoryczne i tech. Daunpol Wydawnictwo Kartograficzne. - Skala 1:200 000 ; odwz. walcowe poprzeczne, równokątne Gaussa-Krügera, południk osiowy 19° dł. geogr. wsch, ukł. współrzędnych 1992. - Warszawa : Główny Urząd Geodezji i Kartografii. Główny Geodeta Kraju ; Wrocław : Urząd Marszałkowski Województwa Dolnośląskiego, 2012. - 1 mapa : kolor ; 101x110 cm, w okł. 26x14 cm + 1 dysk optyczny (CD-ROM).

Tyt. okł. Na dok. podano: Podział administracyjny z dn. 1 stycznia 2013 r. [!]. Dok towarzyszący (CD-ROM): kopia mapy oraz wykaz nazw miejscowości w standardzie pdf. - Verso: indeks miejscowości. - Treść mapy pol., legenda także ang.

ISBN 978-83-254-1949-3

1. Dolnośląskie, województwo - podział administracyjny 2. Mapy administracyjne

912(438)DS(084.3)

b27921748

447/2012

### **Dolnośląskie, województwo. 1:250 000**

Dolnośląskie : mapa województwa 1:250 000 : turystyczna mapa samochodowa / oprac. red. Beata Bohdanowicz, Anna Nadstawna, Adam Zakrzewski ; Demart. - 1:250 000. - Warszawa : Demart, cop. 2012. - 1 mapa : kolor. ; ark. 68x98 cm, złoż. 23x13 cm.

Tyt. panelowy. Rzeźba terenu: punkty wysokości. Mapy poboczne: Karkonoski Park Narodowy, [ca 1:250 000], 8x12 cm; Park Narodowy Gór Stołowych, [ca 1:170 000], 9x12 cm. Recto i verso: inform. krajozn.-turyst. z fot. - Treść mapy pol., legenda także ang.

ISBN 978-83-7427-778-5

1. Dolnośląskie, województwo - turystyka 2. Dolnośląskie, województwo - komunikacja 3. Mapy turystyczne 4. Mapy drogowe

912(438)DS(084.3)

b27917496

448/2012

### **Głogów (okolice). 1:50 000**

Głogów 442.1 : woj. legnickie, zielonogórskie i leszczyńskie. - Wznowienie dr., wyd. 1. - 1:50 000 ; państwowy układ współrzędnych 1965. - [Warszawa] : Główny Geodeta Kraju, dr. 2011. - 1 mapa : kolor. ; 42x66 cm, ark. 50x76 cm.

(Mapa topograficzna 1:50 000. Ukł. 1965).

Tyt. znad ramki mapy. Instrukcja do mapy sporządzona przez GUGiK. Oprac. w 1982 r. na podstawie mapy 1:50 000, wg znaków umownych - wzór 1966 r., stan z roku 1975-78. Poziom odniesienia Kronsztadt. Oznaczona i narysowana siatka kilometrowa, brak współrzędnych geogr. Rzeźba terenu: poziomic, punkty wysokości. Podział administracyjny: stan na 31 XII 1977 r. Objasnienie znaków na prawym marginesie mapy.

ISBN 978-83-254-1822-9

1. Głogów (woj. dolnośląskie ; okręg) - geografia 2. Mapy topograficzne

912(438)DS(084.3)

b27002974

449/2012

### **Góra (okolice). 1:50 000**

Góra 442.2 : woj. leszczyńskie i legnickie. - Wznowienie dr., wyd. 1. - 1:50 000 ; państwowy układ współrzędnych 1965. - [Warszawa] : Główny Geodeta Kraju, dr. 2011. - 1 mapa : kolor. ; 42x66 cm, ark. 50x76 cm.

(Mapa topograficzna 1:50 000. Ukł. 1965).

Tyt. znad ramki mapy. Instrukcja do mapy sporządzona przez GUGiK. Oprac. w 1982 r. na podstawie mapy 1:50 000 z roku 1975 wg znaków umownych - wzór 1966 r. Poziom odniesienia Kronsztadt. Oznaczona i narysowana siatka kilometrowa, brak współrzędnych geogr. Rzeźba terenu: poziomic, punkty wysokości. Podział administracyjny: stan na 31 XII 1977 r. Objasnienie znaków na prawym marginesie mapy.

ISBN 978-83-254-1823-6

1. Góra (woj. dolnośląskie ; okręg) - geografia 2. Mapy topograficzne

912(438)DS(084.3)

b26993065

450/2012

### **Jelenia Góra (okolice). 1:50 000**

Jelenia Góra i okolice : mapa rowerowa : skala 1:50 000 / oprac. Wydawnictwo Plan. - Wyd. 4. - Skala 1:50 000. - Jelenia Góra : Wydawnictwo Turystyczne Plan, 2012. - 1 mapa : kolor. ; 68x98 cm, złoż. 24x13 cm.

(Galileos).

Tyt. panelowy. Rzeźba terenu: poziomice, punkty wysokości, rys. i sygn. skał. Mapa poboczna: Trasy rowerowe okolic Szklarskiej Poręby, 1:25 000, 44x66 cm. Verso: inform. dla rowerzystów, profile [podłużne] turyst. tras rowerowych, schemat kilometrowy. - Tekst pol., treść mapy pol., czes., legenda pol., niem., ang.

ISBN 978-83-62917-11-2

1. Jelenia Góra (woj. dolnośląskie ; okręg) - turystyka 2. Turystyka rowerowa - Polska 3. Mapy turystyczne  
912(438)DS(084.3)

b27343698

451/2012

### **Kamiennogórski, powiat.** 1:40 000

Powiat kamiennogórski : Góry Krucze : mapa turystyczna = tourist map = Touristenkarte : skala 1:40 000 / oprac. Plan ; tekst: Piotr Pietrzak, Marcin Papaj. - Wyd. 3. - Skala 1:40 000. - Jelenia Góra : Wydawnictwo Turystyczne Plan, 2011. - 2 mapy na 1 ark. : dwustronny, kolor. ; ark. 86x68 cm, ark. 98x68 cm, złoż. 24x12 cm.

(Galileos).

Współwyd.: Kamienna Góra : plan miasta = Stadtplan = town plan : skala 1:10 000.

Tyt. panelowy. Tyt. mapy współwyd. na 2. panelu. Rzeźba terenu: poziomice, punkty wysokości, rys. i sygn. skał. Verso: inform. turyst.-krajozn. z fot. Mapy poboczne w skali 1:10 000: Lubawka, 35x34 cm; Marciszów, 19x28 cm, Krzeszów, 19x28 cm; Chełmsko Śląskie, 13x11 cm. - Indeks ulic Kamiennej Góry. - Tekst pol., treść mapy pol., czes., legenda także ang., niem.

ISBN 978-83-62917-45-7

1. Kamienna Góra (woj. dolnośląskie ; okręg) - turystyka 2. Krucze, Góry - turystyka 3. Mapy turystyczne

912(438)DS(084.3)

912(438:2)(084.3)

b27362966

452/2012

### **Karpacz.** 1:7 500

Karpacz : plan miasta = Krummhübel : Stadtplan : skala 1:7 500 / oprac. Plan, Rafał Fronia [et al.]. - Wyd. 13. popr. - Skala 1:7 500. - Jelenia Góra : Wydawnictwo Turystyczne Plan, cop. 2012. - 1 mapa : kolor. ; 48x61 cm, ark. 48x68 cm, złoż. 24x12 cm.

(Galileos).

Tyt. panelowy. Rzeźba terenu: poziomice, punkty wysokości, rys. skał, sygn. skał. Mapa poboczna: Okolice Karpacza, 1:35 000, 23x45 cm. Verso: inform. turyst.-krajozn. z fot. - Indeks ulic. - Treść mapy pol., tekst i legenda także niem.

ISBN 978-83-62917-78-5

1. Karpacz (woj. dolnośląskie) - 21 w. 2. Plany miast

912(438)DS(084.3)

b27350320

453/2012

### **Karpacz.** 1:10 000

Karpacz. Szklarska Poręba : plany miast = městské plány = city maps = Stadtpläne 1:10 000 / oprac. Eko-Graf ; kreślenie Maria Dudzińska ; zdj. Roman Janusiewicz ; panorama Karkonoszy Jan Krupski. - Skala 1:10 000. - Wrocław : Wydawnictwo Kartograficzne Eko-Graf, [2012]. - 2 mapy na 1 ark. : dwustronny, kolor. ; 32x48 cm, 41x56 cm, ark. 48x68 cm, złoż. 24x13 cm.

Tyt. panelowy. Tyt. odmienny na 2. panelu. Recto: Panorama Karkonoszy, 12x23 cm. Recto i verso: inform. turyst.-krajozn. z fot. Rzeźba terenu: poziomice, punkty wysokości, rys. skał, sygn. skał. W cop. 2012/2013. - Indeksy ulic. - Tekst i treść mapy pol., legenda także czes., ang., niem.

ISBN 978-83-61157-28-1

1. Karpacz (woj. dolnośląskie) - 21 w. 2. Szklarska Poręba (woj. dolnośląskie) - 21 w. 3. Plany miast

912(438)DS(084.3)

b28269019

454/2012

### **Karpacz (okolice).** 1:10 000

Karpacz M-33-44-D-a-3 / oprac. topogr. PG-K OPGK, Rzeszów ; oprac. kartogr. PPGK, Warszawa. - Wznowienie dr, wyd. 1. - 1:10 000 ; państwowy ukł. współrzędnych geodezyjnych "1992", elipsoida GRS-80, odwz. Gaussa-Krügera (E 15°45'00"-E 15°48'45"/N 50°47'30"-N 50°45'00"). - [Warszawa] : Główny Geodeta Kraju, dr. 2011. - 1 mapa : kolor. ; 48x46 cm, ark. 59x63 cm.

(Mapa topograficzna Polski 1:10 000. Ukł. 1992).

[zob. Skorowidz mapy topograficznej Polski 1:10 000. Ukł. 1992](#)

Tyt. znad ramki mapy. Instrukcja do mapy sporządzona przez GUGiK. Oprac. topogr. 1997 r., oprac. kartogr. 1998 r. wg znaków umownych 1994 r. Poziom odniesienia Kronsztadt'86. Rzeźba terenu: poziomice, punkty wysokości. Objaśnienie znaków na lewym marginesie. Na dolnym marginesie podział administracyjny.

ISBN 978-83-254-1664-5

1. Karpacz (woj. dolnośląskie ; okręg) - geografia 2. Mapy topograficzne

912(438)DS(084.3)

b27048524

455/2012

### **Kłodzko.** 1:8 000, 1:50 000

Kłodzko : plan miasta. Kotlina Kłodzka / kartogr. Róża Spilizewska, Dariusz Wojciechowski ; red. Grzegorz Zwoliński ; teksty Urząd Miasta w Kłodzku, Studio Plan. - Wyd. 4. - Skala 1:8 000. Skala 1:50 000. - Wrocław : Studio Plan, 2011. - 2 mapy na 1 ark. : dwustronny, kolor. ; 53x48 cm, 67x61 cm, ark. 67x98 cm, złoż. 24x13 cm.

(Galileos).

Tyt. panelowy. Rzeźba terenu: poziomice, punkty wysokości, sygn. skał. Mapa poboczna: [Centrum Kłodzka, ca 1:4 000], 16x20 cm. Recto i verso: inform. turyst.-krajozn. z fot. - Indeks ulic.

ISBN 978-83-62645-77-0

1. Kłodzko (woj. dolnośląskie) - 21 w. 2. Kłodzka, Kotlina - turystyka 3. Plany miast 4. Mapy turystyczne

912(438)DS(084.3)

b27681555

456/2012

**Kłodzko.** 1:12 000, 1:15 000

Kłodzko i Kudowa-Zdrój : i okolice : plan miasta / Daunpol Wydawnictwo Kartograficzne. - Skala 1:12 000. Skala 1:15 000. - Warszawa : Daunpol Wydawnictwo Kartograficzne, 2011. - 2 mapy na 1 ark. : kolor. ; 47x34 cm, 31x30 cm, ark. 48x66 cm, złoż. 24x12 cm.

(Kolekcja map Dolnego Śląska).

Zawiera: Kłodzko : skala 1:12 000. Kudowa-Zdrój : skala 1:15 000.

Tyt. panelowy. Rzeźba terenu: punkty wysokości. Mapy poboczne: Kłodzko-Centrum, 1:10 000, 14x20 cm; Okolice Kłodzka i Kudowy-Zdroju, 1:280 000, 23x17 cm. Panel: "Gazeta Wroclawska". - Indeksy ulic. - Treść mapy pol., legenda także ang., fr., niem.

ISBN 978-83-7475-630-3

1. Kłodzko (woj. dolnośląskie) - 21 w. 2. Kudowa-Zdrój (woj. dolnośląskie) - 21 w. 3. Plany miast

912(438)DS(084.3)

b26981877

457/2012

**Kudowa-Zdrój.** 1:8 000

Kudowa-Zdrój : plan miasta = Bad Kudowa : Stadtplan : skala 1:8 000 / oprac. Piotr Pietrzak, Daniel Jończy ; tekst Piotr Pietrzak ; tł. Marianna Kurowska ; Wydawnictwo Turystyczne Plan. - Wyd. 6. - Skala 1:8 000. - Jelenia Góra : Wydawnictwo Turystyczne Plan, 2011. - 1 mapa : kolor. ; 48x58 cm, ark. 48x68 cm, złoż. 24x12 cm.

(Galileos).

Tyt. panelowy. Rzeźba terenu: poziomice, punkty wysokości. Mapa poboczna: Okolice Kudowy Zdroju, 1:75 000, 23x22 cm. Recto: dane adresowe. Verso: inform. turyst.-krajozn. z fot. - Indeks ulic. - Treść mapy pol., legenda i tekst także niem.

ISBN 978-83-62917-61-7

1. Kudowa-Zdrój (woj. dolnośląskie) - 21 w. 2. Plany miast

912(438)DS(084.3)

b27353035

458/2012

**Legnica.** 1:11 000, 1:75 000

Legnica : plan miasta = Liegnitz : Stadtplan : town plan : skala 1:11 000 / oprac. Tomasz Wojtasik [et al.] ; tekst Piotr Pietrzak ; tł. na jęz. niem. Marianna Kurowska ; Wydawnictwo Turystyczne Plan. - Wyd. 3. - Skala 1:11 000. Skala 1:75 000. - Jelenia Góra : Wydawnictwo Turystyczne Plan, 2012. - 2 mapy na 1 ark. : dwustronny, kolor. ; 84x68 cm, 49x68 cm, ark. 98x68 cm, złoż. 25x12 cm.

(Galileos).

Współwyd.: Powiat legnicki : mapa turystyczna = Kreis Liegnitz : Länderkarte : tourist map : skala 1:75 000.

Tyt. panelowy. Tyt. mapy współwyd. na 2. panelu. Rzeźba terenu: poziomice, punkty wysokości, sygn. skał. Mapa poboczna: Legnica - centrum, 1:7 000, 24x34 cm. Verso: inform. turyst.-krajozn. z fot. - Indeks ulic. - Tekst i legenda pol., ang., niem., treść mapy pol.

ISBN 978-83-62917-46-4

1. Legnica (woj. dolnośląskie) - 21 w. 2. Legnica (woj. dolnośląskie ; okręg) - turystyka 3. Plany miast 4. Mapy turystyczne

912(438)DS(084.3)

b27351701

459/2012

**Legnica.** 1:15 000

Legnica : i okolice : plan miasta : skala 1:15 000 / Daunpol Wydawnictwo Kartograficzne ; aktual. planu Bożena Malec. - Skala 1:15 000. - Warszawa : Daunpol Wydawnictwo Kartograficzne, 2011. - 1 mapa : kolor. ; 65x47 cm, złoż. 24x12 cm.

(Kolekcja map Dolnego Śląska).

Tyt. panelowy. Rzeźba terenu: punkty wysokości. Mapy poboczne: Legnica - Centrum, 1:8 000, 16x24 cm; Okolice Legnicy, 1:280 000, 23x17 cm. Verso: reklamy. Panel: "Gazeta Wroclawska". - Indeks ulic. - Treść mapy pol., legenda także ang., fr., niem.

ISBN 978-83-7475-619-8

1. Legnica (woj. dolnośląskie) - 21 w. 2. Plany miast

912(438)DS(084.3)

b26981671

460/2012

**Lubin (okolice).** 1:50 000

Lubin 452.1 : woj. legnickie. - Wznowienie dr, wyd. 1. - 1:50 000 ; państwowy układ współrzędnych 1965. - [Warszawa] : Główny Geodeta Kraju, dr. 2011. - 1 mapa : kolor. ; 42x66 cm, ark. 50x76 cm.

(Mapa topograficzna 1:50 000. Ukł. 1965).

Tyt. znad ramki mapy. Instrukcja do mapy sporządzona przez GUGiK. Oprac. w 1982 r. na podstawie mapy 1:50 000 z roku 1976-1978, 1975-1976, wg znaków umownych - wzór 1966. Poziom odniesienia Kronsztadt. Oznaczona i narysowana siatka kilometrowa, brak współrzędnych geogr. Rzeźba terenu: poziomice, punkty wysokości. Podział administracyjny: stan na 31 XII 1977 r. Objasnienie znaków na prawym marginesie mapy.

ISBN 978-83-254-1827-4

1. Lubin (woj. dolnośląskie ; okręg) - geografia 2. Mapy topograficzne

912(438)DS(084.3)

b26993107

461/2012

**Nowa Ruda.** 1:18 000

Nowa Ruda : plan miasta = plán města = city plan = Stadtplan 1:18 000 / red. Katarzyna Biernat ; Wydawnictwo Kartograficzne Eko-Graf. - Skala 1:18 000. - Wrocław : Wydawnictwo Kartograficzne Eko-Graf, cop. 2012. - 1 mapa : kolor. ; 68x48 cm, złoż. 24x12 cm.

Tyt. panelowy. Rzeźba terenu: poziomice, punkty wysokości. Mapy poboczne: [Nowa Ruda] Centrum, 1:7 500, 16x15 cm; Słupiec, 1:7 500, 13x14 cm. Tylny panel: logo lokalnego tygodnika "Noworudzianin". - Indeks ulic. - Tekst i treść mapy pol., legenda także czes., ang., niem.

ISBN 978-83-61157-51-9

1. Nowa Ruda (woj. dolnośląskie) - 21 w. 2. Plany miast

912(438)DS(084.3)

b28268805

462/2012

### **Nowa Ruda (okolice).** 1:60 000

Widoki bez granic : mapa turystyczna = Vyhľadky bez hranic : turistická mapa = Views reaching to the horizon : touristen map / oprac. Plan ; zespół red. Daniel Jończy, Rafał Fronia, Piotr Pietrzak ; tekst Marcin Papaj. - Skala 1:60 000. - Jelenia Góra : Plan, [2012]. - 1 mapa : kolor. ; 42x60 cm, złoż. 21x12 cm.

(Galileos).

Tyt. panelowy. Rzeźba terenu: poziomice, punkty wysokości, rys. i sygn. skał. Verso: inform. turyst.-krajozn. z fot. - Treść mapy pol., czes., tekst pol., czes., ang., legenda także niem.

ISBN 978-83-62917-69-3

1. Nowa Ruda (woj. dolnośląskie ; okręg) - turystyka 2. Broumov (Czechy ; okręg) - turystyka 3. Mapy turystyczne

912(438)DS(084.3)

912(4)(084.3)

b27359141

463/2012

### **Oborniki Śląskie (okolice).** 1:50 000

Oborniki Śl. M-33-34-B / oprac. kartogr. Geokart-International Rzeszów. - Wznowienie dr., wyd. 1., stan aktual. 1997 r. - 1:50 000 ; współrzędne prostokątne płaskie w ukł. PUWG-92, współrzędne geogr. geodezyjne w ukł. EUREF-89, elipsoida GRS-80 (E 16°45'00"-E 17°00'00"/N 51°20'00"-N 51°10'00"). - [Warszawa] : Główny Geodeta Kraju, dr. 2011. - 1 mapa : kolor. ; 39x37 cm, ark. 50x63 cm.

(Mapa topograficzna Polski 1:50 000. Ukł. 1992).

[zob. Skorowidz mapy topograficznej Polski 1:50 000](#)

Tyt. znad ramki mapy. Instrukcja do mapy sporządzona przez GUGiK. Oprac. kartogr. 1998 r. na podstawie mapy topogr. w skali 1:10 000, 1:25 000. Poziom odniesienia Kronsztadt-86. Rzeźba terenu: poziomice, punkty wysokości. Objasnienia znaków na lewym marginesie. Na dolnym marginesie podział administracyjny. - Treść mapy pol., legenda także ang.

ISBN 978-83-254-1742-0

1. Oborniki Śląskie (woj. dolnośląskie ; okręg) - geografia 2. Mapy topograficzne

912(438)DS(084.3)

b27054937

464/2012

### **Oleśnica (okolice).** 1:10 000

Oleśnica M-33-35-B-d-1 / oprac. topogr. GEO-TOP, Poznań ; oprac. kartogr. GEO-TOP, Poznań. - Wznowienie dr., wyd. 1. - 1:10 000 ; państwowy ukł. współrzędnych geodezyjnych "1992", elipsoida GRS-80, odwz. Gaussa-Krügera (E 17°22'30"-E 17°26'15"/N 51°15'00"-N 51°12'30"). - [Warszawa] : Główny Geodeta Kraju, dr. 2011. - 1 mapa : kolor. ; 48x46 cm, ark. 59x63 cm.

(Mapa topograficzna Polski 1:10 000. Ukł. 1992).

[zob. Skorowidz mapy topograficznej Polski 1:10 000. Ukł. 1992](#)

Tyt. znad ramki mapy. Instrukcja do mapy sporządzona przez GUGiK. Oprac. topogr. 1997 r., oprac. kartogr. 1998 r. wg znaków umownych 1994 r. Poziom odniesienia Kronsztadt-86. Rzeźba terenu: poziomice, punkty wysokości. Objasnienie znaków na lewym marginesie. Na dolnym marginesie podział administracyjny.

ISBN 978-83-254-1662-1

1. Oleśnica (woj. dolnośląskie ; okręg) - geografia 2. Mapy topograficzne

912(438)DS(084.3)

b27048470

465/2012

### **Oleśnica (okolice).** 1:10 000

Oleśnica - Pd. M-33-35-B-d-3 / oprac. topogr. GEO-TOP, Poznań ; oprac. kartogr. GEO-TOP, Poznań. - Wznowienie dr., wyd. 1. - 1:10 000 ; państwowy ukł. współrzędnych geodezyjnych "1992", elipsoida GRS-80, odwz. Gaussa-Krügera (E 17°22'30"-E 17°26'15"/N 51°12'30"-N 51°10'00"). - Warszawa : Główny Geodeta Kraju, dr. 2011. - 1 mapa : kolor. ; 48x46 cm, ark. 59x63 cm.

(Mapa topograficzna Polski 1:10 000. Ukł. 1992).

[zob. Skorowidz mapy topograficznej Polski 1:10 000. Ukł. 1992](#)

Tyt. znad ramki mapy. Instrukcja do mapy sporządzona przez GUGiK. Oprac. topogr. 1997 r., oprac. kartogr. 1998 r. wg znaków umownych 1994 r. Poziom odniesienia Kronsztadt-86. Rzeźba terenu: poziomice, punkty wysokości. Objasnienie znaków na lewym marginesie. Na dolnym marginesie podział administracyjny.

ISBN 978-83-254-1663-8

1. Oleśnica (woj. dolnośląskie ; okręg) - geografia 2. Mapy topograficzne

912(438)DS(084.3)

b27054767

466/2012

### **Oława.** 1:10 000

Oława : plan miasta : skala 1:10 000 / oprac. Studio Plan, Urząd Miejski w Oławie ; red. Grzegorz Zwoliński ; kartogr. Monika Sibielec, Dariusz Wojciechowski, Stanisław Namysł ; teksty Urząd Miejski w Oławie. - Wyd. 3. - Skala 1:10 000. - Wrocław : Studio Plan, 2012. - 1 mapa : kolor. ; 47x66 cm, złoż. 13x12 cm.

Tyt. okł. Mapa poboczna: [Oława] Centrum, 1:6 000, 18x15 cm. Verso: inform. turyst.-krajozn. z fot. Nr katalogowy 02-12-133. - Indeks ulic. - Treść mapy pol., tekst i legenda także niem., ang.

ISBN 978-83-62645-23-7

1. Oława (woj. dolnośląskie) - 21 w. 2. Plany miast

912(438)DS(084.3)

b27684283

467/2012

**Polanica-Zdrój.** 1:8 000, 1:60 000

Polanica-Zdrój i okolice : plan miasta = Bad Altheide : Stadtplan 1:8 000 : mapa okolic 1:60 000 / oprac. Tomasz Wojtasik [et al.] ; Wydawnictwo Turystyczne Plan. - Wyd. 5. - Skala 1:8 000. Skala 1:60 000. - Jelenia Góra : Wydawnictwo Turystyczne Plan, 2012. - 2 mapy na 1 ark. : dwustronny, kolor. ; 68x32 cm, 35x45 cm, ark. 68x48 cm, złoż. 24x12 cm.

(Galileos).

Zawiera: Polanica-Zdrój : skala 1:8 000. Okolice Polanicy-Zdroju : skala 1:60 000.

Tyt. panelowy. Rzeźba terenu: poziomice, punkty wysokości, rys. i sygn. skał. Recto: tekst inform. z fot. Mapa poboczna: Szczeliniec Wielki, [ca 1:9 000], 14x10 cm. - Treść mapy pol., tekst i legenda także niem.

ISBN 978-83-62917-50-1

1. Polanica-Zdrój (woj. dolnośląskie) - 21 w. 2. Polanica-Zdrój (woj. dolnośląskie ; okręg) - turystyka 3. Plany miast 4. Mapy turystyczne 912(438)DS(084.3)

b27347217

468/2012

**Polkowice (okolice).** 1:50 000

Polkowice 442.3 : woj. legnickie. - Wznowienie dr., wyd. 1. - 1:50 000 ; państwowy układ współrzędnych 1965. - [Warszawa] : Główny Geodeta Kraju, dr. 2011. - 1 mapa : kolor. ; 42x66 cm, ark. 50x76 cm.

(Mapa topograficzna 1:50 000. Ukł. 1965).

Tyt. znad ramki mapy. Instrukcja do mapy sporządzona przez GUGiK. Oprac. w 1982 r. na podstawie mapy 1:50 000, wg znaków umownych - wzór 1966 r., stan z roku 1975-76. Poziom odniesienia Kronsztadt. Oznaczona i narysowana siatka kilometrowa, brak współrzędnych geogr. Rzeźba terenu: poziomice, punkty wysokości. Podział administracyjny: stan na 31 XII 1977 r. Objasnienie znaków na prawym marginesie mapy.

ISBN 978-83-254-1824-3

1. Polkowice (woj. dolnośląskie ; okręg) - geografia 2. Mapy topograficzne

912(438)DS(084.3)

b27003000

469/2012

**Strzelin.** 1:6 700, 1:43 000

Strzelin : plan miasta / Studio Plan. - Skala 1:6 700. Skala 1:43 000. - Wrocław : Studio Plan ; Strzelin : Urząd Miasta i Gminy, 2011. - 2 mapy na 1 ark. : kolor. ; 55x50 cm, 66x50 cm, złoż. 25x11 cm.

Współwyd.: Gmina Strzelin.

Tyt. panelowy. Tyt. mapy współwyd. na 2. panelu. Wydano w ramach działania 413 "Wdrażania lokalnych strategii rozwoju" objętego Programem Rozwoju Obszarów Wiejskich na lata 2007-2013. Rzeźba terenu: poziomice, punkty wysokości. Recto i verso: inform. turyst.-krajozn. z fot.

ISBN 978-83-62645-19-0

1. Strzelin (woj. dolnośląskie) - 21 w. 2. Strzelin (woj. dolnośląskie ; okręg) - turystyka 3. Plany miast 4. Mapy turystyczne

912(438)DS(084.3)

b27681658

470/2012

**Sulików (gmina).** 1:50 000

Gmina Sulików / oprac. kartogr. Wydawnictwo Plan. - Skala 1:50 000. - Jelenia Góra : Wydawnictwo Ad Rem ; Sulików : na zlec. Gminy Sulików, 2012. - 1 mapa : kolor. ; 48x34 cm, złoż. 24x12 cm.

Tyt. panelowy. Rzeźba terenu: poziomice, punkty wysokości. Mapa poboczna: Sulików, 1:10 000, 18x22 cm. Verso: inform. turyst.-krajozn. z fot., historia w pigułce. - Publ. współfinansowana ze środków Unii Europejskiej [...]. - Tekst i treść mapy pol., legenda także niem., ang., czes.

ISBN 978-83-62708-69-7

1. Sulików (woj. dolnośląskie ; okręg) - turystyka 2. Mapy turystyczne

912(438)DS(084.3)

b28105266

471/2012

**Syców (gmina).** 1:30 000, 1:7 000

Syców : gmina i miasto / oprac. Studio Plan ; red. Grzegorz Zwoliński ; kartogr. Marta Zięba. - Skala 1:30 000. Skala 1:7 000. - Wrocław : Studio Plan, 2012. - 2 mapy na 1 ark. : dwustronny, kolor. ; ark. 47x67 cm, złoż. 24x12 cm.

Zawiera: Gmina Syców : skala 1:30 000; Syców - plan : skala 1:7 000.

Tyt. panelowy. Mapa oprac. w oparciu o materiały dostarczone przez Sycowską Gospodarkę Komunalną. Rzeźba terenu: poziomice, punkty wysokości. - Indeks ulic.

ISBN 978-83-62645-71-8

1. Syców (woj. dolnośląskie ; okręg) - geografia 2. Syców (woj. dolnośląskie) - 21 w. 3. Mapy 4. Plany miast

912(438)DS(084.3)

b27684350

472/2012

**Szklarska Poręba.** 1:9 000

Szklarska Poręba : plan miasta = Schreiberhau : Stadtplan : skala 1:9 000 / oprac. Plan ; oprac. Rafał Fronia, Tomasz Wojtasik, Piotr Pietrzak. - Wyd. 10. - Skala 1:9 000. - Jelenia Góra : Wydawnictwo Turystyczne Plan, 2012. - 1 mapa : kolor. ; 48x68 cm, złoż. 24x12 cm.

(Galileos).

Tyt. panelowy. Oprac. przy współpr. z IT Szklarska Poręba. Rzeźba terenu: poziomice, punkty wysokości, rys. i sygn. skał. Mapa poboczna: Okolice Szklarskiej Poręby, 1:35 000, 24x33 cm. Verso: tekst inform. z fot. - Indeks ulic. - Treść mapy pol., tekst i legenda także niem.

ISBN 978-83-62917-26-6

1. Szklarska Poręba (woj. dolnośląskie) - 21 w. 2. Plany miast

912(438)DS(084.3)

b2734910x

473/2012

### **Świdnica. 1:11 000**

Świdnica i okolice : plan miasta : skala 1:11 000 / Daunpol Wydawnictwo Kartograficzne ; aktual. planu Bożena Malec. - Skala 1:11 000. - Warszawa : Daunpol Wydawnictwo Kartograficzne, 2011. - 1 mapa : kolor. ; 65x47 cm, złoż. 24x12 cm.

(Kolekcja map Dolnego Śląska).

Tyt. panelowy. Rzeźba terenu: punkty wysokości. Mapy poboczne: Ślężański Park Krajobrazowy, 1:50 000, 23x15 cm; Okolice Świdnicy, 1:250 000, 23x28 cm. Panel: Gazeta Wroclawska. - Indeks ulic. - Treść mapy pol., legenda także ang., fr., niem.

ISBN 978-83-7475-629-7

1. Świdnica (woj. dolnośląskie) - 21 w. 2. Plany miast

912(438)DS(084.3)

b26986644

474/2012

### **Świdnica (okolice). 1:10 000**

Świdnica M-33-45-B-d-4 / oprac. topogr. GEO-TOP, Poznań ; oprac. kartogr. Geokart International, Rzeszów. - Wznowienie dr., wyd. 1. - 1:10 000; państwowy ukł. współrzędnych geodezyjnych "1992", elipsoida GRS-80, odwz. Gaussa-Krügera (E 16° 26' 15" -E 16° 30' 00"/N 50° 52' 30" -N 50° 50' 00"). - [Warszawa] : Główny Geodeta Kraju, dr. 2011. - 1 mapa : kolor. ; 49x46 cm, ark. 59x63 cm.

(Mapa topograficzna Polski 1:10 000. Ukł. 1992).

[zob. Skorowidz mapy topograficznej Polski 1:10 000. Ukł. 1992](#)

Tyt. znad ramki mapy. Instrukcja do mapy sporządzona przez GUGiK. Oprac. topogr. 1996 r., oprac. kartogr. 1997 r. wg znaków umownych 1994 r. Poziom odniesienia Kronsztadt'86. Rzeźba terenu: poziomic, punkty wysokości. Objasnienie znaków na lewym marginesie. Na dolnym marginesie podział administracyjny.

ISBN 978-83-254-1665-2

1. Świdnica (woj. dolnośląskie ; okręg) - geografia 2. Mapy topograficzne

912(438)DS(084.3)

b27048743

475/2012

### **Świdnica (okolice). 1:50 000**

Księstwo Świdnicko-Jaworskie Lokalna Organizacja Turystyczna : mapa turystyczna : skala 1:50 000 / tekst Maciej Mikołajczyk, Tomasz Kotakowski ; Wydawnictwo Turystyczne Plan. - Skala 1:50 000. - Jelenia Góra : Wydawnictwo Turystyczne Plan, 2011. - 1 mapa : kolor. ; 68x98 cm, złoż. 24x13 cm.

(Galileos).

Tyt. panelowy. Rzeźba terenu: poziomic, punkty wysokości, sygn. skał. Mapy poboczne: Gmina Świdnica, Okolice Książańskiego Parku Krajobrazowego, 1:40 000, 32x28 cm; Świdnica, 1:10 000, 20x20 cm; Jawor, 1:10 000, 20x20 cm; Okolice Stoszowic, 1:50 000, 20x16 cm; Bolków, 1:10 000, 23x11 cm; Świebodzice, 1:10 000, 23x19 cm; Strzegom, 1:10 000, 23x11 cm; Jaworzyna Śląska, 1:10 000, 23x11 cm; Żarów, 1:10 000, 23x11 cm; Kamienna Góra, 1:10 000, 23x19 cm. Verso: tekst inform. z fot., opisy i profile podłużne szlaków rowerowych. - Tekst i treść mapy pol., legenda także niem.

ISBN 978-83-62917-14-3

1. Świdnica (woj. dolnośląskie ; okręg) - turystyka 2. Jawor (woj. dolnośląskie ; okręg) - turystyka 3. Mapy turystyczne

912(438)DS(084.3)

b27357089

476/2012

### **Świętoszów (okolice). 1:50 000**

Świętoszów M-33-19-D / oprac. kartogr. PG-K PLAND Warszawa. - Wznowienie dr., wyd. 1., stan aktual. 2004 r. - 1:50 000 ; współrzędne prostokątne płaskie w ukł. PUWG-92, współrzędne geogr. geodezyjne w ukł. EUREF-89, elipsoida GRS-80 (E 15° 15' 00" -E 15° 30' 00"/N 51° 30' 00" -N 51° 20' 00"). - [Warszawa] : Główny Geodeta Kraju, dr. 2011. - 1 mapa : kolor. ; 39x37 cm, ark. 50x63 cm.

(Mapa topograficzna Polski 1:50 000. Ukł. 1992).

[zob. Skorowidz mapy topograficznej Polski 1:50 000](#)

Tyt. znad ramki mapy. Instrukcja do mapy sporządzona przez GUGiK. Oprac. kartogr. na podstawie mapy topogr. w skali 1:50 000. Poziom odniesienia Kronsztadt-86. Rzeźba terenu: poziomic, punkty wysokości. Objasnienia znaków na lewym marginesie. Na dolnym marginesie podział administracyjny. - Treść mapy pol., legenda także ang.

ISBN 978-83-254-1739-0

1. Świętoszów (woj. dolnośląskie ; okręg) - geografia 2. Mapy topograficzne

912(438)DS(084.3)

b27047702

477/2012

### **Trzebnica (okolice). 1:50 000**

Trzebnica 453.1 : woj. wroclawskie. - Wznowienie dr., wyd. 1. - 1:50 000 ; państwowy układ współrzędnych 1965. - [Warszawa] : Główny Geodeta Kraju, dr. 2011. - 1 mapa : kolor. ; 42x66 cm, ark. 50x76 cm.

(Mapa topograficzna 1:50 000. Ukł. 1965).

Tyt. znad ramki mapy. Instrukcja do mapy sporządzona przez GUGiK. Oprac. w 1982 r. na podstawie mapy 1:50 000 z roku 1975-79, wg znaków umownych - wzór 1966. Poziom odniesienia Kronsztadt. Oznaczona i narysowana siatka kilometrowa, brak współrzędnych geogr. Rzeźba terenu: poziomic, punkty wysokości. Podział administracyjny: stan na 31 XII 1977 r. Objasnienie znaków na prawym marginesie mapy.

ISBN 978-83-254-1828-1

1. Trzebnica (woj. dolnośląskie ; okręg) - geografia 2. Mapy topograficzne

912(438)DS(084.3)

b26993193

478/2012

### **Wałbrzych.** 1:17 500

Wałbrzych : plan miasta = city plan = Stadtplan / oprac. Eko-Graf ; przy współpr. z Biurem Promocji Miasta Urzędu Miejskiego w Wałbrzychu ; zdj. Arkadiusz Grudzień [et al.]. - 1:17 500. - Wrocław : Wydawnictwo Kartograficzne Eko-Graf, cop. 2012. - 1 mapa : kolor. ; 94x52 cm, ark. 97x67 cm, złoż. 24x14 cm.

Tyt. panelowy. Oprac. na podstawie materiałów udostępnionych z Wojewódzkiego Ośrodka Dokumentacji Geodezyjnej i Kartograficznej we Wrocławiu. Rzeźba terenu: poziomice, punkty wysokości. Mapy poboczne: [Wałbrzych] Centrum, 1:10 000, 22x20 cm; [Okolice Wałbrzycha - mapa drogowa], 1:700 000, 23x12 cm. Verso: inform. turyst.-krajozn. z fot. i rys., wykaz urzędów i instytucji, wykaz linii autobusowych. - Indeks ulic. - Treść mapy pol., tekst i legenda także ang., niem., czes.

ISBN 978-83-86645-98-5

1. Wałbrzych (woj. dolnośląskie) - 21 w. 2. Plany miast

912(438)DS(084.3)

b28270149

479/2012

### **Wałbrzych.** 1:17 500

Wałbrzych : plan miasta = city plan = Stadtplan = plán města / oprac. Eko-Graf ; przy współpr. z Biurem Promocji Miasta Urzędu Miejskiego w Wałbrzychu ; zdj. Arkadiusz Grudzień [et al.]. - 1:17 500. - Wrocław : Wydawnictwo Kartograficzne Eko-Graf ; Wałbrzych : Urząd Miejski. Biuro Promocji Miasta, cop. 2012. - 1 mapa : kolor. ; 94x52 cm, ark. 97x67 cm, złoż. 25x14 cm.

Tyt. panelowy. Oprac. na podstawie materiałów udostępnionych z Wojewódzkiego Ośrodka Dokumentacji Geodezyjnej i Kartograficznej we Wrocławiu. Rzeźba terenu: poziomice, punkty wysokości. Wybrane obiekty oznaczono na mapie winietkami. Mapy poboczne: [Wałbrzych] Centrum, 1:10 000, 22x20 cm; [Okolice Wałbrzycha - mapa drogowa], 1:700 000, 23x12 cm. Verso: inform. turyst.-krajozn. z fot. i rys., wykaz urzędów i instytucji, wykaz linii autobusowych. - Indeks ulic. - Treść mapy pol., tekst i legenda także ang., niem., czes.

ISBN 978-83-86645-98-5

1. Wałbrzych (woj. dolnośląskie) - 21 w. 2. Plany miast

912(438)DS(084.3)

b28272924

480/2012

### **Wałbrzych.** 1:20 000

Wałbrzych : plan miasta : skala 1:20 000 / Geoplan. - Skala 1:20 000. - Bielsko-Biała : Geoplan, [2011]. - 1 mapa : kolor. ; 77x52 cm, ark. 117x78 cm.

Tyt. znad mapy. Rzeźba terenu: poziomice, punkty wysokości. Mapa poboczna: [Wałbrzych] Centrum, 1:10 000, 15x15 cm. Recto: wokół planu i na nim reklamy firm. - Indeks ulic.

1. Wałbrzych (woj. dolnośląskie) - 21 w. 2. Plany miast

912(438)DS(084.3)

b27081151

481/2012

### **Wąsosz (okolice).** 1:50 000

Wąsosz M-33-22-A / oprac. kartogr. Geokart-International Rzeszów. - Wznowienie dr., wyd. 1., stan aktual. 1997 r. - 1:50 000 ; współrzędne prostokątne płaskie w ukł. PUWG-92, współrzędne geogr. geodezyjne w ukł. EUREF-89, elipsoida GRS-80 (E 16°30'00"-E 16°45'00"/N 51°40'00"-N 51°30'00"). - [Warszawa] : Główny Geodeta Kraju, dr. 2011. - 1 mapa : kolor. ; 38x37 cm, ark. 50x63 cm.

(Mapa topograficzna Polski 1:50 000. Ukł. 1992).

zob. Skorowidz mapy topograficznej Polski 1:50 000

Tyt. znad ramki mapy. Instrukcja do mapy sporządzona przez GUGiK. Oprac. kartogr. 1998 r. na podstawie mapy topogr. w skali 1:10 000, 1:25 000. Poziom odniesienia Kronsztadt-86. Rzeźba terenu: poziomice, punkty wysokości. Objasnienia znaków na lewym marginesie. Na dolnym marginesie podział administracyjny. - Treść mapy pol., legenda także ang.

ISBN 978-83-254-1740-6

1. Wąsosz (woj. dolnośląskie ; okręg) - geografia 2. Mapy topograficzne

912(438)DS(084.3)

b27047829

482/2012

### **Wrocław.** 1:3 500

Górka Skarbowców : skala 1:3 500 / prace terenowe, kreślenie Stanisław Namysł. - Skala 1:3 500. - [S.l.] : współwyd. Stanisław Namysł, 2011. - 1 mapa : kolor. ; 20x19 cm.

Tyt. z mapy. Mapa podkładowa: MT 1:2 500. Tzw. "ślepa mapa" do biegów na orientację. Rzeźba terenu: poziomice.

ISBN 978-83929262-3-8

1. Wrocław (woj. dolnośląskie) - Mała Sobótka 2. Mapy

912(438)DS(084.3)

b27279303

483/2012

### **Wrocław.** Échelle 1:16 500

Wrocław : plan de poche : échelle 1:16 500 / élab. Studio Plan ; red. Grzegorz Zwoliński ; texte Emilla Maśnica ; kartogr. Monika Sibilec, Marta Zięba, Dariusz Wojciechowski ; trad. Tomasz Stróżyński. - Échelle 1:16 500. - Wrocław : Studio Plan, 2012. - 1 mapa : kolor. ; 47x67 cm, złoż. 16x9 cm.

Tyt. panelowy. Mapa poboczna: Le Centre, 1:11 000, 19x18 cm. Verso: opis wybranych obiektów z fot. - Tekst i legenda fr., treść mapy pol.

ISBN 978-83-62645-99-2

1. Wrocław (woj. dolnośląskie) - 21 w. 2. Plany miast 3. Mapy turystyczne

912(438)DS(084.3)

b27683138

484/2012



**Wrocław. 1:16 500**

Wrocław : plan kieszonkowy ; skala 1:16 500 / oprac. Studio Plan ; red. Grzegorz Zwoliński ; tekst Emilla Maśnica ; kartogr. Monika Sibielec, Marta Zięba, Dariusz Wojciechowski. - Skala 1:16 500. - Wrocław : Studio Plan, 2012. - 1 mapa : kolor. ; 47x67 cm, złoż. 16x9 cm.

Tyt. panelowy. Mapa poboczna: Centrum, 1:11 000, 19x18 cm. Verso: opis wybranych obiektów z fot.

ISBN 978-83-62645-99-2

1. Wrocław (woj. dolnośląskie) - 21 w. 2. Plany miast 3. Mapy turystyczne

912(438)DS(084.3)

b27681178

485/2012

**Wrocław. 1:16 500**

Wrocław : pocket map : scale 1:16 500 / ed. Grzegorz Zwoliński ; texts Emilla Maśnica ; cartogr. Monika Sibielec, Marta Zięba, Dariusz Wojciechowski ; transl. Małgorzata Wierzbicka ; Studio Plan. - 2. ed. - Scale 1:16 500. - Wrocław : Studio Plan, 2012. - 1 mapa : kolor. ; 47x67 cm, złoż. 16x9 cm.

Tyt. panelowy. Mapa poboczna: City center, 1:11 000, 19x18 cm. Verso: opis wybranych obiektów z fot. - Tekst i legenda ang., treść mapy pol.

ISBN 978-83-62645-99-2

1. Wrocław (woj. dolnośląskie) - 21 w. 2. Plany miast 3. Mapy turystyczne

912(438)DS(084.3)

b27684593

486/2012

**Wrocław. 1:16 500**

Wrocław : pocket picture map : scale 1:16 500 / ed. Grzegorz Zwoliński ; texts Emilla Maśnica ; cartogr. Monika Sibielec, Marta Zięba, Dariusz Wojciechowski ; transl. Małgorzata Wierzbicka ; Studio Plan. - 2. ed. - Skala 1:16 500. - Wrocław : Studio Plan, 2012. - 1 mapa : kolor. ; 47x67 cm, złoż. 16x9 cm.

Tyt. panelowy. Mapa poboczna: City centre, 1:6 500, 28x30 cm. Recto: na mapie rys. winiетки wybranych budynków. Verso: opis wybranych obiektów z fot. - Tekst i legenda ang., treść mapy pol.

ISBN 978-83-62645-99-2

1. Wrocław (woj. dolnośląskie) - 21 w. 2. Plany miast 3. Mapy turystyczne

912(438)DS(084.3)

b2768524x

487/2012

**Wrocław. 1:16 500**

Wrocław : rysunkowy plan kieszonkowy ; skala 1:16 500 / oprac. Studio Plan ; red. Grzegorz Zwoliński ; tekst Emilla Maśnica ; kartogr. Monika Sibielec, Marta Zięba, Dariusz Wojciechowski. - Skala 1:16 500. - Wrocław : Studio Plan, 2012. - 1 mapa : kolor. ; 47x67 cm, złoż. 16x9 cm.

Tyt. panelowy. Mapa poboczna: Centrum, 1:6 500, 28x30 cm. Recto: na mapie rys. winiетки wybranych budynków. Verso: opis wybranych obiektów z fot.

ISBN 978-83-62645-99-2

1. Wrocław (woj. dolnośląskie) - 21 w. 2. Plany miast 3. Mapy turystyczne

912(438)DS(084.3)

b27681567

488/2012

**Wrocław. 1:16 500**

Wrocław = Breslau : Taschenplan : Maßstab 1:16 500 / Bearb. Studio Plan ; Red. Grzegorz Zwoliński ; Texte Emilla Maśnica ; Kartogr. Monika Sibielec, Marta Zięba, Dariusz Wojciechowski ; Übers. Katarzyna Kozłowska, Sonja Stankowski. - Maßstab 1:16 500. - Wrocław : Studio Plan, 2012. - 1 mapa : kolor. ; 47x67 cm, złoż. 16x9 cm.

Tyt. panelowy. Mapa poboczna: Zentrum, 1:11 000, 19x18 cm. Verso: opis wybranych obiektów z fot. - Tekst i legenda niem., treść mapy pol.

ISBN 978-83-62645-99-2

1. Wrocław (woj. dolnośląskie) - 21 w. 2. Plany miast 3. Mapy turystyczne

912(438)DS(084.3)

b27682080

489/2012

**Wrocław. 1:16 500**

Wrocław = Breslau : Taschenzeichnungsplan : Maßstab 1:16 500 / Bearb. Studio Plan ; Red. Grzegorz Zwoliński ; Texte Emilla Maśnica ; Kartogr. Monika Sibielec, Marta Zięba, Dariusz Wojciechowski ; Übers. Katarzyna Kozłowska, Sonja Stankowski. - Maßstab 1:16 500. - Wrocław : Studio Plan, 2012. - 1 mapa : kolor. ; 47x67 cm, złoż. 16x9 cm.

Tyt. panelowy. Mapa poboczna: Zentrum, 1:6 500, 28x30 cm. Recto: na mapie rys. winiетки wybranych budynków. Verso: opis wybranych obiektów z fot. - Tekst i legenda niem., treść mapy pol.

ISBN 978-83-62645-99-2

1. Wrocław (woj. dolnośląskie) - 21 w. 2. Plany miast 3. Mapy turystyczne

912(438)DS(084.3)

b27685895

490/2012

**Wrocław. Masztab 1:16 500**

Wrocław = Vroclav : karmannyj plan : masztab 1:16 500 / razrabotka Studio Plan ; red. Grzegorz Zwoliński ; tekst Emilla Maśnica ; kartogr. Monika Sibielec, Marta Zięba, Dariusz Wojciechowski ; perevod Wioletta Budynek. - Masztab 1:16 500. - Wrocław : Studio Plan, 2012. - 1 mapa : kolor. ; 47x67 cm, złoż. 16x9 cm.

Tyt. panelowy. Mapa poboczna: Centr, 1:11 000, 19x18 cm. Verso: opis wybranych obiektów z fot. - Tekst i legenda ros., treść mapy pol.

ISBN 978-83-62645-99-2

1. Wrocław (woj. dolnośląskie) - 21 w. 2. Plany miast 3. Mapy turystyczne

912(438)DS(084.3)

b27683606

491/2012



**Wrocław.** [Ca 1:20 000]

Polska 2012 - Wrocław : mapa kibica / projekt i wyk. Joanna Kopka. - [Ca 1:20 000]. - [Warszawa : Wydawnictwo G+J RBA], 2012. - 1 mapa : kolor. ; 49x62 cm, ark. 51x79 cm, złoż. 20x13 cm.

Tyt. panelowy. Panel: National Geographic Polska. Recto: reklamy. Verso: perspektywiczny plan stadionu miejskiego we Wrocławiu z podziałem na sektory, telefony alarmowe. - Indeks ulic. - Treść mapy pol., legenda także ang.

ISBN 978-83-7596-358-8

1. Wrocław (woj. dolnośląskie) - 21 w. 2. Plany miast

912(438)DS(084.3)

b27235531

492/2012

**Wrocław.** 1:20 000

Wrocław : plan miasta 1:20 000 / oprac. kartogr. Mirosław Brzeziński, Mirosław Sikorski ; oprac. wydaw. Anna Nadstawna ; Demart. - 1:20 000. - Warszawa : Demart, cop. 2012. - 1 mapa : dwustronny, laminowany ; ark. 98x68 cm, złoż. 23x13 cm.

Tyt. panelowy. Mapy poboczne: Centrum Wrocławia, 1:10 000, 33x29 cm; Okolice stadionu, [ca 1:14 000], 11x11 cm; Okolice Wrocławia, 1:300 000, 12x14 cm. Mapa zawiera: strefy kibica, parkingi, dojazdy, schemat stadionu. Panel: plastik. - Indeks ulic. - Tyt. i treść mapy pol., legenda także ang., niem., fr.

ISBN 978-83-7427-755-6

1. Wrocław (woj. dolnośląskie) - 21 w. 2. Plany miast

912(438)DS(084.3)

b2791642x

493/2012

**Wrocław.** 1:20 000

Wrocław : plan miasta 1:20 000 / oprac. kartogr. Mirosław Brzeziński, Mirosław Sikorski ; oprac. wydaw. Anna Nadstawna ; Demart. - 1:20 000. - Warszawa : Demart, cop. 2012. - 1 mapa : dwustronny, kolor. ; ark. 98x68 cm, złoż. 23x13 cm.

Tyt. panelowy. Rzeźba terenu: punkty wysokości. Mapy poboczne: Centrum Wrocławia, 1:10 000, 33x29 cm; Okolice stadionu, [ca 1:14 000], 11x11 cm; Okolice Wrocławia, 1:300 000, 12x14 cm. Mapa zawiera: strefy kibica, parkingi, dojazdy, schemat stadionu. - Indeks ulic. - Treść mapy pol., legenda także ang., niem., fr.

ISBN 978-83-7427-754-9

1. Wrocław (woj. dolnośląskie) - 21 w. 2. Plany miast

912(438)DS(084.3)

b27917277

494/2012

**Wrocław.** 1:20 000

Wrocław = Wrocław = Breslau = Vratislav : dodatkowo Siechnice i Bielany Wrocławskie : atlas 1:20 000 / [red. Jerzy Błędowski, Roman Janusiewicz ; oprac. kartogr. Katarzyna Biernat, Aleksander Fret, Krzysztof Marciniak] ; Wydawnictwo Kartograficzne Eko-Graf. - Skala 1:20 000. - Wrocław : Wydawnictwo Kartograficzne Eko-Graf, [2012]. - 1 atlas ([7], 50, [17] s.) : gł. mapy, fot. kolor. ; 24 cm.

Opis wg okł. W cop. 2012/2013. Aktual. terenowa: sierpień 2012 r. Rzeźba terenu: punkty wysokości. Atlas zawiera także: [Wrocław] centrum, 1:12 000; inform. turyst.-krajozn. z fot.; Okolice Wrocławia, 1:200 000. Okł.: 25 lat Eko-Graf 1988-2013. - Indeks ulic. - Tekst i treść map pol., legenda także ang., niem.

ISBN 978-83-86645-64-0

1. Wrocław (woj. dolnośląskie) - 21 w. 2. Bielany Wrocławskie (woj. dolnośląskie) - 21 w. 3. Siechnice (woj. dolnośląskie) - 21 w. 4. Plany miast

912(438)DS(084.3)

b28276723

495/2012

**Wrocław.** 1:20 000

Wrocław : plan miasta = Wrocław : city plan = Breslau : Stadtplan = Vratislav : plán města = Breslavia : plano de la ciudad = Wrocław : plan de ville = Breslavia : pianta della città = Wrocław : plan goroda = Vrótoslav : hártí tís pólis 1:20 000 / oprac. Katarzyna Biernat [et al.] ; Wydawnictwo Kartograficzne Eko-Graf. - Skala 1:20 000. - Wrocław : Wydawnictwo Kartograficzne Eko-Graf, 2012. - 1 mapa : kolor. ; 98x137 cm, złoż. 25x14 cm.

Tyt. panelowy. Wyd. specjalne. Stan aktual. marzec 2012 r. Rzeźba terenu: punkty wysokości. Mapy poboczne: [Wrocław] Centrum, 1:6 000, 48x53 cm; Okolice Hali Stulecia, 1:6 000, 23x13 cm; Okolice Wrocławia, 1:300 000, 23x26 cm; Węzeł Wrocław Stadion, [ca 1:25 000], 8x12 cm. Verso: inform. turyst. z fot., plan stadionu. - Indeks ulic. - Tekst pol., ang., niem., czes., treść mapy pol., legenda wielojęz.

ISBN 978-83-61157-49-6

1. Wrocław (woj. dolnośląskie) - 21 w. 2. Plany miast

912(438)DS(084.3)

b28270277

496/2012

**Wrocław.** 1:21 000

Wrocław : z tego jesteśmy dumni / Daunpol Wydawnictwo Kartograficzne. - Skala 1:21 000. - Warszawa : Daunpol Wydawnictwo Kartograficzne, [2012]. - 1 mapa : kolor. ; 43x68 cm, ark. 48x68 cm, złoż. 24x12 cm.

Tyt. panelowy. Rzeźba terenu: punkty wysokości. Mapa poboczna: Wrocław Centrum, 1:10 000, 16x24 cm. Verso: opis 10 najpiękniejszych wrocławskich atrakcji (wybranych w konkursie Fortum i Gazety Wyborczej) oznaczonych na planie numerami, fot. Górny margines: logo Gazeta Wyborcza i Fortum. Panel: Fortum. - Tekst i treść mapy pol., legenda także ang.

1. Wrocław (woj. dolnośląskie) - 21 w. 2. Plany miast

912(438)DS(084.3)

b28149191

497/2012

**Wrocław.** 1:22 000

Wrocław : plan miasta 1:22 000 : plany okolicznych miejscowości / kartogr. Mariusz Skorupa [et al.] ; red. Grzegorz Zwoliński ; Studio Plan. - Wyd. 6. - Skala 1:22 000. - Wrocław : Studio Plan, 2011. - 1 mapa : kolor. ; 67x98 cm, złoż. 24x13 cm.

(Galileos).

Tyt. panelowy. Rzeźba terenu: punkty wysokości. Mapy poboczne 1:25 000: Biskupice Podgórne (strefa LG), 10x12 cm; Smolec, 14x12 cm; Żerniki Wrocławskie, 14x12 cm; Święta Katarzyna, 12x12 cm; Długołęka, 15x12 cm; Wilkszyn, 10x12 cm; Kamieniec Wrocławski, 14x12 cm; Kielczów, Siechnice, 12x12 cm; Psary, 9x12 cm; Tyniec Mały, 7x12 cm; Radwanice, 12x12 cm; Świniary, 9x5 cm; Mirków, 9x7 cm; [Wrocław] Centrum, 1:10 000, 25x20 cm; Komunikacja autobusowa i tramwajowa, [ca 1:55 000], 16x24 cm; Przejazd przez Wrocław, [ca 1:100 000], 13x12 cm; Okolice Wrocławia, [ca 1:500 000], 13x12 cm. Nr katalogowy 02-11-121. - Indeks ulic. - Treść mapy pol., legenda także ang., niem.

ISBN 978-83-62645-85-5

1. Wrocław (woj. dolnośląskie) - 21 w. 2. Plany miast

912(438)DS(084.3)

b27688434

498/2012

### **Wrocław. 1:22 500**

Breslau : Stadtkarte : Touristeninfo / Karte Aneta Rupniewska, Radosław Warchoń, Adrian Bajer ; Red. Anna Młynowska, Urszula Augustyniak, Anna Król ; Chefred. Katarzyna Marcinkowska ; Text Jolanta Szczepańska, Maria Rogalska ; ExpressMap. - 1:22 500. - [Warszawa] : ExpressMap, 2012. - 1 mapa : kolor, laminowany ; 45x68 cm, złoż. 23x10 cm.

Tyt. panelowy. Mapa poboczna: [Wrocław] Centrum, 1:11 000, 17x20 cm. Verso: inform. turyst. i sportowy z fot. Panel: map&info; UEFA, Euro 2012 Poland-Ukraine. Tylny panel: schemat zasięgu mapy. - Tekst niem., treść mapy pol., legenda także ang., fr.

ISBN 978-83-7546-407-8

1. Wrocław (woj. dolnośląskie) - 21 w. 2. Plany miast

912(438)DS(084.3)

b2778485x

499/2012

### **Wrocław. 1:22 500**

Wrocław : map : tourist abc / maps Aneta Rupniewska, Radosław Warchoń, Adrian Bajer ; ed. Anna Młynowska, Urszula Augustyniak ; managing ed. Katarzyna Marcinkowska ; text Jolanta Szczepańska, Maria Rogalska ; ExpressMap. - 1:22 500. - Warszawa : ExpressMap, 2012. - 1 mapa : kolor, laminowany ; 45x68 cm, złoż. 23x10 cm.

Tyt. panelowy. Mapa poboczna: [Wrocław] Centrum, 1:11 000, 16x19 cm. Verso: inform. turyst. i sportowy z fot. Panel: map&info; UEFA, Euro 2012 Poland-Ukraine. Tylny panel: schemat zasięgu mapy. - Indeks ulic. - Tekst ang., treść mapy pol., legenda pol., niem., ang., fr.

ISBN 978-83-7546-402-3

1. Wrocław (woj. dolnośląskie) - 21 w. 2. Plany miast

912(438)DS(084.3)

b27827446

500/2012

### **Wrocław. 1:22 500**

Wrocław : mapa : informator / mapy Aneta Rupniewska, Radosław Warchoń, Adrian Bajer ; red. Anna Młynowska, Urszula Augustyniak ; red. prowadzący Katarzyna Marcinkowska ; tekst Jolanta Szczepańska, Maria Rogalska ; ExpressMap Polska. - 1:22 500. - Warszawa : ExpressMap Polska, 2012. - 1 mapa : kolor, laminowany ; 45x68 cm, złoż. 23x10 cm.

Tyt. panelowy. Mapa poboczna: [Wrocław] Centrum, 1:11 000, 16x19 cm. Verso: inform. turyst. i sportowy z fot. Panel: map&info; UEFA, Euro 2012 Poland-Ukraine. Tylny panel: schemat zasięgu mapy. - Indeks ulic. - Tekst i treść mapy pol., legenda także niem., ang., fr.

ISBN 978-83-7546-397-2

1. Wrocław (woj. dolnośląskie) - 21 w. 2. Plany miast

912(438)DS(084.3)

b27825668

501/2012

### **Wrocław. 1:22 500**

Wrocław : mapa kieszonkowa = pocket map = Karte im Taschenformat = carte de poche 1:22 500 / oprac. kartogr. Aneta Rupniewska ; red. Krzysztof Radwański ; red. wyd. Adrian Bajer ; ExpressMap Polska. - 1:22 500. - Warszawa : ExpressMap Polska, 2012. - 1 mapa : dwustronny, kolor ; ark. 33x49 cm, złoż. 16x10 cm.

Tyt. panelowy. Panel: mapa! laminowana; UEFA, Euro 2012 Poland-Ukraine. - Indeks ulic. - Treść mapy pol., legenda także niem., ang., fr.

ISBN 978-83-7546-388-0

1. Wrocław (woj. dolnośląskie) - 21 w. 2. Plany miast

912(438)DS(084.3)

b27811931

502/2012

### **Wrocław. 1:22 500**

Wrocław : plan miasta = city street map = Stadtplan = plan de ville 1:22 500 / oprac. kartogr. Aneta Rupniewska ; red. Krzysztof Radwański ; red. wyd. Adrian Bajer ; ExpressMap Polska. - 1:22 500. - Warszawa : ExpressMap Polska, 2012. - 1 mapa : dwustronny, kolor, laminowany ; ark. 47x101 cm, złoż. 24x12 cm.

Tyt. panelowy. Mapa poboczna: [Wrocław] Centrum, 1:10 000, 23x23 cm. Panel: mapa! laminowana; UEFA, Euro 2012 Poland-Ukraine. - Indeks ulic. - Treść mapy pol., legenda także niem., ang., fr.

ISBN 978-83-7546-383-5

1. Wrocław (woj. dolnośląskie) - 21 w. 2. Plany miast

912(438)DS(084.3)

b2782424x

503/2012

### **Wrocław. 1:22 500**

Wrocław : plan miasta = city street map = Stadtplan = plan de ville 1:22 500 / oprac. kartogr. Aneta Rupniewska ; red. Aneta Rupniewska ; red. wyd. Adrian Bajer ; ExpressMap Polska. - 1:22 500. - Warszawa : ExpressMap Polska, 2012. - 1 mapa : dwustronny, kolor ; ark. 68x98 cm, złoż. 23x13 cm.

Tyt. panelowy. Mapa poboczna: [Wrocław] Centrum, 1:10 000, 23x23 cm. Verso: inform. adresowy, schemat nocnych linii autobusowych. Panel: UEFA, Euro 2012 Poland-Ukraine. Tylny panel: schemat zasięgu mapy. - Indeks ulic. - Treść mapy pol., legenda także niem., ang., fr.

ISBN 978-83-7546-393-4

1. Wrocław (woj. dolnośląskie) - 21 w. 2. Plany miast

912(438)DS(084.3)

b27830445

504/2012

### **Wrocław. 1:22 500**

Wrocław : plan miasta 1:22 500 / oprac. kartogr. Aneta Rupniewska ; red. i oprac. wydaw. Aneta Rupniewska, zespół wydaw. ExpressMap ; aktual. Andrzej Turzyniecki, zespół wydaw. ExpressMap. - 1:22 500. - Warszawa : ExpressMap Polska, 2011. - 1 mapa : dwustronny, kolor., laminowany ; ark. 47x101 cm, złoż. 24x12 cm.

Tyt. panelowy. Mapa poboczna: [Wrocław] Centrum, 1:10 000, 24x23 cm. Panel: comfort! map. - Indeks ulic. - Treść mapy pol., legenda także niem., ang., fr.

ISBN 978-83-88112-49-2

1. Wrocław (woj. dolnośląskie) - 21 w. 2. Plany miast

912(438)DS(084.3)

b27831061

505/2012

### **Wrocław. 1:22 500**

Wrocław : plan miasta 1:22 500 / oprac. kartogr. Aneta Rupniewska ; red. Aneta Rupniewska ; red. wyd. Adrian Bajer ; ExpressMap Polska. - 1:22 500. - Warszawa : ExpressMap Polska, 2012. - 1 mapa : dwustronny, kolor., laminowany ; ark. 68x98 cm, złoż. 23x13 cm.

Tyt. panelowy. Mapa poboczna: [Wrocław] Centrum, 1:10 000, 23x23 cm. Verso: inform. adresowy, schemat nocnych linii autobusowych. Panel: plastic map. Tylny panel: schemat zasięgu mapy. - Indeks ulic. - Treść mapy pol., legenda także niem., ang., fr.

ISBN 978-83-7546-273-9

1. Wrocław (woj. dolnośląskie) - 21 w. 2. Plany miast

912(438)DS(084.3)

b27831450

506/2012

### **Wrocław. 1:22 500**

Wrocław : plan miasta 1:22 500 / oprac. kartogr. Aneta Rupniewska ; red. Aneta Rupniewska ; red. wyd. Adrian Bajer ; ExpressMap Polska. - 1:22 500. - Warszawa : ExpressMap Polska, cop. 2012. - 1 mapa : dwustronny, kolor. ; ark. 68x98 cm, złoż. 23x13 cm.

Tyt. panelowy. Mapa poboczna: [Wrocław] Centrum, 1:10 000, 22x22 cm. Verso: inform. teleadresowy, schemat nocnej komunikacji autobusowej. Panel: euromapa. - Indeks ulic. - Tekst i treść mapy pol., legenda także niem., ang., fr.

ISBN 978-83-88112-47-8

1. Wrocław (woj. dolnośląskie) - 21 w. 2. Plany miast

912(438)DS(084.3)

b27785683

507/2012

### **Wrocław (okolice). 1:50 000**

Wokół Wrocławia : skala 1:50 000 / oprac. Studio Plan ; kartogr. Dariusz Wojciechowski ; red. Grzegorz Zwoliński. - Skala 1:50 000. - Wrocław : Studio Plan, 2012. - 1 mapa : dwustronny, kolor. ; ark. 108x67 cm, w okł. 25x12 cm.

(Galileos).

Tyt. panelowy.

ISBN 978-83-62645-47-3

1. Wrocław (woj. dolnośląskie ; okręg) - turystyka 2. Mapy turystyczne

912(438)DS(084.3)

b27682523

508/2012

### **Wrocław (okolice). 1:50 000**

Wrocław 453.3 : woj. wrocławskie. - Wznowienie dr., wyd. 1. - 1:50 000 ; państwowy układ współrzędnych 1965. - [Warszawa] : Główny Geodeta Kraju, dr. 2011. - 1 mapa : kolor. ; 42x66 cm, ark. 50x76 cm.

(Mapa topograficzna 1:50 000. Ukł. 1965).

Tyt. znad ramki mapy. Instrukcja do mapy sporządzona przez GUGiK. Oprac. w 1982 r. na podstawie mapy 1:50 000, wg znaków umownych - wzór 1966 r., stan z roku 1975-79. Poziom odniesienia Kronsztadt. Oznaczona i narysowana siatka kilometrowa, brak współrzędnych geogr. Rzeźba terenu: poziomic, punkty wysokości. Podział administracyjny: stan na 31 XII 1977 r. Objaśnienie znaków na prawym marginesie mapy.

ISBN 978-83-254-1829-8

1. Wrocław (woj. dolnośląskie ; okręg) - geografia 2. Mapy topograficzne

912(438)DS(084.3)

b27003048

509/2012

### **Wrocław (okolice). 1:100 000**

Okolice Wrocławia : część południowa : skala 1:100 000 / oprac. Studio Plan ; red. Grzegorz Zwoliński ; kartogr. Monika Sibielec, Dariusz Wojciechowski. - Wyd. 2. - Skala 1:100 000. - Wrocław : Studio Plan, 2011. - 1 mapa : kolor. ; 66x84 cm, ark. 67x98 cm, złoż. 24x13 cm.

(Galileos).

Tyt. panelowy. Rzeźba terenu: poziomic, punkty wysokości. Mapy poboczne: Gmina Oława, 1:60 000, 39x36 cm; Wrocław, 1:20 000, 42x24 cm; Strzelin, 1:8 000, 26x24 cm; Ziębice, 1:8 000, 15x24 cm; Dzierżoniów, 1:11 500, 24x24 cm; Ząbkowice Śląskie, 1:9 000, 23x36 cm; Oława, 1:10 000, 17x24 cm. Verso: tekst inform. z fot. Nr katalogowy 02-11-123. - Indeks miejscowości.

ISBN 978-83-62645-93-0

1. Wrocław (woj. dolnośląskie ; okręg) - turystyka 2. Mapy turystyczne

912(438)DS(084.3)

b27687284

510/2012

### **Ząbkowice Śląskie (okolice).** 1:55 000

Turystyka aktywna na terenie LGD "Qwsi" : mapa : skala 1:55 000 / oprac. Stowarzyszenie Lokalna Grupa Działania "Qwsi", Studio Plan ; red. Grzegorz Zwoliński ; teksty LGD "Qwsi", Dariusz Wojciechowski ; kartogr. Monika Sibielec, Marta Zięba. - Skala 1:55 000. - Wrocław : Studio Plan, 2011. - 1 mapa : kolor. ; 67x98 cm, złoż. 24x13 cm.

Tyt. panelowy. Rzeźba terenu: poziomice, punkty wysokości. Verso: szlaki turystyczne na terenie LGD "Qwsi" z fot., inform. teleadresowy gmin. - Publikacja współfinansowana ze środków Unii Europejskiej w ramach Programu Rozwoju Obszarów Wiejskich na lata 2007-2013 [...].

ISBN 978-83-62645-03-9

1. Ząbkowice Śląskie (woj. dolnośląskie ; okręg) - turystyka 2. Turystyka - Polska 3. Mapy turystyczne

912(438)DS(084.3)

b27687405

511/2012

### **Zgorzelecki, powiat.** 1:75 000, 1:11 000

Powiat zgorzelecki : mapa turystyczna = Länderkarte : skala 1:75 000 / oprac. Plan ; red. Tomasz Wojtasik, Daniel Jończy, Tomasz Wojtasik ; tekst Romuald M. Łuczyński. - Wyd. 7. - Skala 1:75 000. Skala 1:11 000. - Jelenia Góra : Wydawnictwo Turystyczne Plan, 2011. - 2 mapy na 1 ark. : dwustronny, kolor. ; 68x79 cm, 98x51 cm, ark. 68x98 cm, złoż. 24x12 cm.

(Galileos).

Współwyd.: Zgorzelec, Görlitz : plan miasta : skala 1:11 000 = Stadtplan : Maßstab 1:11 000.

Tyt. panelowy. Tyt. mapy współwyd. na 2. panelu. Rzeźba terenu: poziomice, punkty wysokości, sygn. skał. Recto: inform. turyst.-krajozn. - Indeks ulic. - Tekst pol., niem., treść mapy także czes.

ISBN 978-83-62917-22-8

1. Zgorzelec (woj. dolnośląskie ; okręg) - turystyka 2. Zgorzelec (woj. dolnośląskie) - 21 w. 3. Görlitz (Niemcy) - 21 w. 4. Mapy turystyczne 5. Plany miast

912(438)DS(084.3)

912(4)(084.3)

b2735166x

512/2012

## **912(438)KP(084.3) Województwo kujawsko-pomorskie**

### **Bydgoszcz.** 1:20 000

Bydgoszcz : plan miasta 1:20 000 / oprac. kartogr. Marcin Szymczak ; aktual. zespół wydaw. ExpressMap ; red. i oprac. wydaw. Aneta Rupniewska, zespół wydaw. ExpressMap. - 1:20 000. - Warszawa : ExpressMap Polska, 2010. - 1 mapa : dwustronny, kolor., laminowany ; ark. 68x98 cm, złoż. 23x13 cm.

Tyt. panelowy. Mapa poboczna: [Bydgoszcz] Centrum, 1:10 000, 23x24 cm. Verso: inform. teleadresowy. Panel: plastic map. - Indeks ulic. - Tyt. i treść mapy pol., legenda także ang., niem.

ISBN 978-83-7546-271-5

1. Bydgoszcz (woj. kujawsko-pomorskie) - 21 w. 2. Plany miast

912(438)KP(084.3)

b27819425

513/2012

### **Bydgoszcz.** 1:20 000

Bydgoszcz : plan miasta 1:20 000 / oprac. kartogr. Marcin Szymczak, Aneta Rupniewska ; oprac. wydaw. Kamil Saks ; aktual. Andrzej Turzyniecki, zespół wydaw. ExpressMap. - 1:20 000. - Warszawa : ExpressMap Polska, 2011. - 1 mapa : dwustronny, kolor., laminowany ; ark. 49x101 cm, złoż. 24x12 cm.

Tyt. panelowy. Mapa poboczna: [Bydgoszcz] Centrum, 1:10 000, 24x28 cm. Panel: comfort! map. - Indeks ulic. - Tyt. i treść mapy pol., legenda także niem., ang., fr.

ISBN 978-83-88112-82-9

1. Bydgoszcz (woj. kujawsko-pomorskie) - 21 w. 2. Plany miast

912(438)KP(084.3)

b27816989

514/2012

### **Bydgoszcz.** 1:20 000

Bydgoszcz : plan miasta 1:20 000 / oprac. kartogr. Marcin Szymczak ; red. Aneta Rupniewska ; red. wyd. Monika Jaczewska ; ExpressMap Polska. - 1:20 000. - Warszawa : ExpressMap Polska, 2012. - 1 mapa : dwustronny, kolor. ; ark. 68x98 cm, złoż. 23x13 cm.

Tyt. panelowy. Mapa poboczna: [Bydgoszcz] Centrum, 1:10 000, 23x24 cm. Verso: inform. teleadresowy. Panel: euromapa. - Indeks ulic. - Tyt. i treść mapy pol., legenda także niem., ang., fr.

ISBN 978-83-7546-326-2

1. Bydgoszcz (woj. kujawsko-pomorskie) - 21 w. 2. Plany miast

912(438)KP(084.3)

b27818688

515/2012

### **Bydgoszcz.** 1:22 000

Bydgoszcz : plan miasta : skala 1:22 000 / Geoplan. - 3. ed. - Skala 1:22 000. - Bielsko-Biała : Geoplan, [2012]. - 1 mapa : kolor. ; 63x81 cm, ark. 93x123 cm.

Tyt. znad mapy. Mapa poboczna: [Bydgoszcz] Centrum, 1:10 000, 10x12 cm. Recto: wokół planu reklamy firm. - Indeks ulic.

1. Bydgoszcz (woj. kujawsko-pomorskie) - 21 w. 2. Plany miast

912(438)KP(084.3)

b27315022

516/2012

### **Bydgoszcz (okolice). 1:75 000**

Okolice Bydgoszczy i Torunia 1:75 000 / red. i oprac. kartogr. Karolina Zakrzewska, Mariusz Wideński ; oprac. wydaw. Agnieszka Wierzbicka ; ExpressMap Polska. - Skala 1:75 000. - Warszawa : ExpressMap Polska, 2008. - 1 mapa : dwustronny, kolor., laminowany ; ark. 47x101 cm, złoż. 24x12 cm.

Tyt. panelowy. Rzeźba terenu: poziomic, punkty wysokości. Panel: super mapa. - Treść mapy pol., legenda także ang., niem.

ISBN 978-83-7546-018-6

1. Bydgoszcz (woj. kujawsko-pomorskie ; okręg) - turystyka 2. Toruń (woj. kujawsko-pomorskie ; okręg) - turystyka 3. Mapy turystyczne 912(438)KP(084.3)

b27847469

517/2012

### **Chelmiński, powiat. 1:75 000**

Powiat chelmiński : mapa turystyczna = touristische Karte 1:75 000 / red. Sławomir Kerber ; oprac. kartogr. Dorota Okroj ; tekst Maria Ratajczyk ; tł. Elizabeth Kurek ; Wydawnictwo Region. - Wyd. 3. - Skala 1:75 000. - Gdynia : Wydawnictwo Region, 2012. - 2 mapy na 1 ark. : dwustronny, kolor. ; 46x52 cm, 27x39 cm, ark. 47x68 cm, złoż. 24x14 cm.

Tyt. panelowy. Zawiera także: [Chelmno - plan miasta], [ca 1:13 000]. Recto: wykaz szlaków turyst. Verso: inform. turyst.-krajozn. z fot. Tylny panel: mapa pogładowa. - Indeks ulic. - Treść mapy pol., legenda także ang., niem., tekst pol., ang.

ISBN 978-83-7591-249-4

1. Chelmno (woj. kujawsko-pomorskie ; okręg) - turystyka 2. Chelmno (woj. kujawsko-pomorskie) - 21 w. 3. Mapy turystyczne 4. Plany miast

912(438)KP(084.3)

b28308189

518/2012

### **Chodecz (okolice). 1:50 000**

Chodecz 375.2 : woj. wrocławskie, konińskie i płockie / przygot. do dr. w PPGK. - Wznowienie dr., wyd. 1. - 1:50 000 ; państwowy układ współrzędnych 1965. - [Warszawa] : Główny Geodeta Kraju, dr. 2011. - 1 mapa : kolor. ; 42x66 cm, ark. 50x76 cm.

(Mapa topograficzna 1:50 000. Ukl. 1965).

Tyt. znad ramki mapy. Instrukcja do mapy sporządzona przez GUGiK. Materiał podstawowy: mapa 1:50 000, wyd. 1., wg znaków umownych 1966 r., stan z roku 1972, 1973. Przygot. do dr. w 1978 r. Poziom odniesienia Kronsztadt. Oznaczona i narysowana siatka kilometrowa, brak współrzędnych geogr. Rzeźba terenu: poziomic, punkty wysokości. Podział administracyjny: stan na 1 I 1978 r. Objasnienie znaków na prawym marginesie mapy.

ISBN 978-83-254-1799-4

1. Chodecz (woj. kujawsko-pomorskie ; okręg) - geografia 2. Mapy topograficzne

912(438)KP(084.3)

b26993259

519/2012

### **Dobrzyń nad Wisłą (okolice). 1:50 000**

Dobrzyń n. Wisłą 366.3 : woj. wrocławskie i płockie / przygot. do dr. PPGK. - Wznowienie dr., wyd. 1. - 1:50 000 ; państwowy układ współrzędnych 1965. - [Warszawa] : Główny Geodeta Kraju, dr. 2011. - 1 mapa : kolor. ; 42x66 cm, ark. 50x76 cm.

(Mapa topograficzna 1:50 000. Ukl. 1965).

Tyt. znad ramki mapy. Instrukcja do mapy sporządzona przez GUGiK. Materiał podstawowy: mapa 1:50 000, wyd. 1., wg znaków umownych 1966 r., stan z roku 1972, 1973. Przygot. do dr. w 1978 r. Poziom odniesienia Kronsztadt. Oznaczona i narysowana siatka kilometrowa, brak współrzędnych geogr. Rzeźba terenu: poziomic, punkty wysokości. Podział administracyjny: stan na 1 I 1978 r. Objasnienie znaków na prawym marginesie mapy.

ISBN 978-83-254-1798-7

1. Dobrzyń nad Wisłą (woj. kujawsko-pomorskie ; okręg) - geografia 2. Mapy topograficzne

912(438)KP(084.3)

b26997551

520/2012

### **Nakło nad Notecią. 1:4 250**

Nakło nad Notecią : 712 lat miasta a.d. 1299 - 2011 : szczegółowy plan miasta w skali 1:4 250 / zebr. i oprac. materiałów Tomasz Rogacki [et al.] ; oprac. graf. i produkcja Arctos. - Wyd. 2. uaktual. - Skala 1:4 250. - Kielce : Arctos ; Nakło nad Notecią : na zlec. Urząd Miasta i Gminy w Nakle nad Notecią, 2011. - 1 mapa : kolor. ; 68x98 cm, złoż. 14x25 cm.

Tyt. panelowy. Mapa poboczna: Wycinek centrum w skali 1:2 125, 30x48 cm. Verso: tekst inform. z fot. Tylny panel: mapa pogładowa. - Indeks ulic. - Tekst pol., niem., treść mapy pol., legenda także ang., niem.

ISBN 978-83-931021-9-8

1. Nakło nad Notecią (woj. kujawsko-pomorskie) - 21 w. 2. Plany miast

912(438)KP(084.3)

b27017059

521/2012

### **Nakło nad Notecią (okolice). 1:50 000**

Nakło n. Notecią 354.1 : woj. bydgoskie i pilskie / przygot. do dr. PPGK. - Wznowienie dr., wyd. 1. - 1:50 000 ; państwowy układ współrzędnych 1965. - [Warszawa] : Główny Geodeta Kraju, dr. 2011. - 1 mapa : kolor. ; 42x66 cm, ark. 50x76 cm.

(Mapa topograficzna 1:50 000. Ukl. 1965).

Tyt. znad ramki mapy. Instrukcja do mapy sporządzona przez GUGiK. Materiał podstawowy: mapa 1:50 000, wyd. 1., wg znaków umownych 1966 r., stan z roku 1976. Przygot. do dr. w 1982 r. Poziom odniesienia Kronsztadt. Oznaczona i narysowana siatka kilometrowa, brak współrzędnych geogr. Rzeźba terenu: poziomic, punkty wysokości. Podział administracyjny: stan na 31 XII 1977 r. Objasnienie znaków na prawym marginesie mapy.

ISBN 978-83-254-1796-3

1. Nakło nad Notecią (woj. kujawsko-pomorskie ; okręg) - geografia 2. Mapy topograficzne

912(438)KP(084.3)

b27002627

522/2012

### **Sępoleński, powiat.** 1:100 000

Powiat sępoleński : mapa turystyczna = tourist map 1:100 000/kartogr. Jarosław Ellwart ; Wydawnictwo Region. - Skala 1:100 000. - Gdynia : Wydawnictwo Region, 2011. - 1 mapa : kolor. ; 46x40 cm, ark. 47x68 cm, złoż. 24x14 cm.

Tyt. panelowy. Mapy poboczne: Sępólno Krajeńskie, [ca 1:13 000], 29x20 cm; Więcbork, [ca 1:12 500], 23x20 cm; Kamień Krajeński, [ca 1:7 000], 15x16 cm. Recto: inform. teleadresowy, fot. Verso: inform. turyst.-krajozn. z fot. Tylny panel: mapa poglądowo-lokalizacyjna. - Indeksy ulic miast. - Treść mapy pol., tekst i legenda także ang.

ISBN 978-83-7591-218-0

1. Sępólno Krajeńskie (woj. kujawsko-pomorskie ; okręg) - turystyka 2. Mapy turystyczne

912(438)KP(084.3)

b27437292

523/2012

### **Toruń.** 1:20 000

Toruń : plan miasta : skala 1:20 000 / Geoplan. - Ed. 4. - Skala 1:20 000. - Bielsko-Biała : Geoplan, [2012]. - 1 mapa : kolor. ; 58x81 cm, ark. 98x101 cm.

Tyt. znad mapy. Rzeźba terenu: punkty wysokości. Mapa poboczna: [Toruń] Centrum, 1:7 000, 17x27 cm. Recto: wokół planu reklamy firm. - Indeks ulic.

1. Toruń (woj. kujawsko-pomorskie) - 21 w. 2. Plany miast

912(438)KP(084.3)

b27640875

524/2012

### **Toruń.** 1:20 000

Toruń : plan miasta 1:20 000 / oprac. kartogr. Patrycja Punczewicz ; aktual. Andrzej Turzyniecki, studio reklamy Kwadrat ; ExpressMap Polska. - 1:20 000. - Warszawa : ExpressMap, 2011. - 1 mapa : dwustronny, kolor., laminowany ; ark. 47x68 cm, złoż. 24x12 cm.

Tyt. panelowy. Rzeźba terenu: punkty wysokości, sygn. skarp. Mapa poboczna: Centrum [Torunia], 1:10 000, 13x23 cm. Panel: comfort! map. - Indeks ulic. - Tekst i treść mapy pol., legenda także niem., ang., fr.

ISBN 978-83-60120-91-0

1. Toruń (woj. kujawsko-pomorskie) - 21 w. 2. Plany miast

912(438)KP(084.3)

b27817623

525/2012

### **Toruń.** 1:20 000

Toruń : plan miasta 1:20 000 / red. i oprac. kartogr. Patrycja Punczewicz ; red. wyd. Adrian Bajer ; ExpressMap Polska. - 1:20 000. - Warszawa : ExpressMap, 2011. - 1 mapa : dwustronny, kolor. ; ark. 47x68 cm, złoż. 24x12 cm.

Tyt. panelowy. Rzeźba terenu: punkty wysokości, sygn. skarp. Mapy poboczne: Centrum [Torunia], 1:10 000, 13x23 cm; [Okolice Torunia, ca 1:1 000 000], 11x11 cm. Panel: euromapa. - Indeks ulic. - Tekst i treść mapy pol., legenda także niem., ang., fr.

ISBN 978-83-60120-93-4

1. Toruń (woj. kujawsko-pomorskie) - 21 w. 2. Plany miast

912(438)KP(084.3)

b27817854

526/2012

### **Toruń (okolice).** 1:50 000

Toruń 355.3 : woj. bydgoskie, toruńskie i włocławskie / przygot. do dr. PPGK. - Wznowienie dr., wyd. 1. - 1:50 000 ; państwowy układ współrzędnych 1965. - [Warszawa] : Główny Geodeta Kraju, dr. 2011. - 1 mapa : kolor. ; 42x66 cm, ark. 50x76 cm.

(Mapa topograficzna 1:50 000. Ukł. 1965).

Tyt. znad ramki mapy. Instrukcja do mapy sporządzona przez GUGiK. Materiał podstawowy: mapa 1:50 000, wyd.1., wg znaków umownych 1966 r., stan z roku 1969, 1971, 1973. Przygot. do dr. w 1977 r. Poziom odniesienia Kronsztadt. Oznaczona i narysowana siatka kilometrowa, brak współrzędnych geogr. Rzeźba terenu: poziomice, punkty wysokości. Podział administracyjny: stan na 31 XII 1976 r. Objąsnienie znaków na prawym marginesie mapy.

ISBN 978-83-254-1797-0

1. Toruń (woj. kujawsko-pomorskie ; okręg) - geografia 2. Mapy topograficzne

912(438)KP(084.3)

b27002470

527/2012

### **Toruń (okolice).** 1:300 000

Toruń / oprac. red. i graf. Henryk Kowalski, Centrum Kartografii. - 1:300 000 ; odwz. wielościenne (E 18° 20' - E 20° 20' / N 54° 00' - N 53° 00'). - Warszawa : Centrum Kartografii, 2011. - 1 mapa : kolor. ; 40x47 cm, ark. 49x69 cm, złoż. 24x14 cm.

(Mapa operacyjna 1:300 000, reedycja ; ark. 44).

Tyt. panelowy. Rzeźba terenu: poziomice, punkty wysokości. Na dolnym marginesie: objaśnienia znaków, podział administracyjny, tekst. Tylony panel: Skorowidz map operacyjnych 1:300 000. - Reedycja, oryg.: Warszawa : Wojskowy Instytut Geograficzny, 1933. (Mapa operacyjna Polski 1:300 000 ; 44).

ISBN 978-83-87771-78-2

1. Toruń (woj. kujawsko-pomorskie ; okręg) - geografia - 1918-1939 r. 2. Mapy topograficzne

912(438)KP(084.3)

b27737007

528/2012

### **Tuchola.** [Ca 1:12 500]

Tuchola : stolica Borów Tucholskich : plan miasta / PHU "Jur-Mann" Jerzy Hoffmann. - [Ca 1:12 500]. - Tuchola : PHU "Jur-Mann" Jerzy Hoffmann : Urząd Miasta, 2012. - 1 mapa : kolor. ; 38x35 cm, ark. 48x68 cm, złoż. 24x12 cm.

Tyt. panelowy. Rzeźba terenu: punkty wysokości. Panel: Ramowy program XIV Igrzysk Olimpijskich Sportowców Wiejskich województwa kujawsko-pomorskiego "Tuchola - Londyn 2012". Mapy poboczne: Powiat tucholski, [ca 1:137 000], 31x31 cm; [Tuchola] Stare Miasto, [ca 1:3 500], 13x13 cm. Recto: program zawodów. Verso: tekst inform. z fot. - Indeks ulic.

ISBN 978-83-62019-60-1

1. Tuchola (woj. kujawsko-pomorskie) - 21 w. 2. Plany miast  
912(438)KP(084.3)  
b27666323

529/2012

### **Tuchola.** [Ca 1:12 500]

Tuchola stolica Borów Tucholskich : plan miasta / PHU "Jur-Mann" Jerzy Hoffmann. - [Ca 1:12 500]. - Tuchola : PHU "Jur-Mann" Jerzy Hoffmann : Urząd Miasta, 2012. - 1 mapa : kolor. ; 38x35 cm, ark. 48x68 cm, złoż. 24x12 cm.

Tyt. panelowy. Rzeźba terenu: punkty wysokości. Mapy poboczne: Powiat tucholski, [ca 1:137 000], 32x32 cm; [Tuchola] Stare miasto, [ca 1:3 500], 13x13 cm. Verso: tekst inform. z fot., reklamy. - Indeks ulic.

ISBN 978-83-62019-44-1

1. Tuchola (woj. kujawsko-pomorskie) - 21 w. 2. Plany miast  
912(438)KP(084.3)  
b27666074

530/2012

### **Tuchola.** [Ca 1:17 500]

Tuchola : stolica Borów Tucholskich : mały plan miasta Tuchola / PHU "Jur-Mann" Jerzy Hoffmann. - [Ca 1:17 500]. - Tuchola : PHU "Jur-Mann" Jerzy Hoffmann [etc.], 2012. - 1 mapa : kolor. ; 27x25 cm, ark. 36x28 cm, złoż. 7x10 cm.

Tyt. panelowy. Rzeźba terenu: punkty wysokości. Panel: XVII Europejskie Spotkanie Historycznych Strzelców Tuchola - 2012 w dniach 24-26 sierpnia. Mapy poboczne: Powiat tucholski, [ca 1:600 000], 7x7 cm; [Tuchola] Stare miasto, [ca 1:5 000], 9x9 cm. Verso: tekst inform. z fot. - Treść mapy pol., tekst i legenda także ang., niem.

ISBN 978-83-62019-68-7

1. Tuchola (woj. kujawsko-pomorskie) - 21 w. 2. Plany miast  
912(438)KP(084.3)  
b27667674

531/2012

## **912(438)LU(084.3) Województwo lubelskie**

### **Czemierniki (gmina).** [Ca 1:50 000]

Gmina Czemierniki : mapa turystyczna / kreślenie mapy, tekst, zdjęcia Robert Mazurek. - [Ca 1:50 000]. - Radzyń Podlaski : Polskie Towarzystwo Turystyczno-Krajoznawcze. Oddział PTTK w Radzynie Podlaskim [etc.], [2011]. - 1 mapa : kolor. ; 40x40 cm, ark. 42x60 cm, w okł. 22x15 cm.

Tyt. okł. Mapa poboczna: Czemierniki, [ca 1:12 500], 12x13 cm. Recto: tabela odległości z Czemiernik. Recto i verso: inform. turyst.-krajozn. z fot. - Indeks miejscowości.

ISBN 978-83-927053-2-1

1. Czemierniki (woj. lubelskie ; okręg) - turystyka 2. Mapy turystyczne  
912(438)LU(084.3)  
b27017849

532/2012

### **Dęblin (okolice).** 1:50 000

Dęblin 125.3 : woj. lubelskie, radomskie i siedleckie. - Wznowienie dr, wyd. 1. - 1:50 000 ; państwowy układ współrzędnych 1965. - [Warszawa] : Główny Geodeta Kraju, dr. 2011. - 1 mapa : kolor. ; 42x66 cm, ark. 50x76 cm.

(Mapa topograficzna 1:50 000. Ukł. 1965).

Tyt. znad ramki mapy. Instrukcja do mapy sporządzona przez GUGiK. Materiał podstawowy: mapa 1:50 000, wyd. 1., wg znaków umownych 1966 r., stan z roku 1972, 1974. Poziom odniesienia Kronsztadt. Oznaczona i narysowana siatka kilometrowa, brak współrzędnych geogr. Rzeźba terenu: poziomice, punkty wysokości. Podział administracyjny: stan na 31 XII 1977 r. Objasnienie znaków na prawym marginesie mapy.

ISBN 978-83-254-1761-1

1. Dęblin (woj. lubelskie ; okręg) - geografia 2. Mapy topograficzne  
912(438)LU(084.3)  
b27002238

533/2012

### **Hańsk (gmina).** [Ca 1:43 000]

Gmina Hańsk : mapa turystyczna / zespół red. Marek Kopieniak [et al.]. - Wyd. 2., popr. - [Ca 1:43 000]. - Chełm : Wydawnictwo TAWA Taurogiński Waldemar ; Hańsk : na zlec. Urząd Gminy Hańsk, [2012]. - 1 mapa : kolor. ; 48x67 cm, złoż. 24x14 cm.

Tyt. panelowy. Tylny panel: Herb gminy i jego opis. Mapa poboczna: Hańsk - plan osady, 10x7 cm. Verso: inform. turyst.-krajozn. z fot.

ISBN 978-83-62638-80-2

1. Hańsk (woj. lubelskie ; okręg) - turystyka 2. Mapy turystyczne  
912(438)LU(084.3)  
b27035323

534/2012

### **Hrubieszów.** 1:10 000

Hrubieszów - Sławęcin M-34-48-D-a-2 / oprac. topogr. OPGK Lublin ; oprac. kartogr. OPGK Lublin. - Wznowienie dr, wyd. 1. - 1:10 000 ; państwowy ukł. współrzędnych geodezyjnych "1992", elipsoida GRS-80, odwz. Gaussa-Krügera (E 23°48'45"-E 23°52'30"/N 50°50'00"-N 50°47'30"). - [Warszawa] : Główny Geodeta Kraju, dr. 2011. - 1 mapa : kolor. ; 48x46 cm, ark. 59x63 cm.

(Mapa topograficzna Polski 1:10 000. Ukł. 1992).

[zob. Skorowidz mapy topograficznej Polski 1:10 000. Ukł. 1992](#)

Tyt. znad ramki mapy. Instrukcja do mapy sporządzona przez GUGiK. Oprac. topogr. 2001, oprac. kartogr. 2002 wg znaków umownych 1999 r. Państwowy ukł. wysokości Kronsztadt'86. Rzeźba terenu: poziomice, punkty wysokości. Objasnienie znaków na lewym marginesie. Na dolnym marginesie podział administracyjny.

ISBN 978-83-254-1675-1

1. Hrubieszów (woj. lubelskie) - Sławęcin 2. Hrubieszów (woj. lubelskie ; okręg) - geografia 3. Mapy topograficzne

912(438)LU(084.3)

b27065893

535/2012

### **Jastków (okolice). 1:10 000**

Jastków M-34-33-B-b-2/ oprac. topogr. Geokart-International, Rzeszów ; oprac. kartogr. Geokart-International, Rzeszów. - Wzniesienie dr, wyd. 1. - 1:10 000 ; państwowy ukł. współrzędnych geodezyjnych "1992", elipsoida GRS-80, odwz. Gaussa-Krügera (E 22°26'15"-E 22°30'00"/N 51°20'00"-N 51°17'30"). - [Warszawa] : Główny Geodeta Kraju, dr. 2011. - 1 mapa : kolor. ; 48x46 cm, ark. 59x63 cm.

(Mapa topograficzna Polski 1:10 000. Ukł. 1992).

[zob. Skorowidz mapy topograficznej Polski 1:10 000. Ukł. 1992](#)

Tyt. znad ramki mapy. Instrukcja do mapy sporządzona przez GUGiK. Oprac. topogr. 2001 r., oprac. kartogr. 2002 r. wg znaków umownych 1999 r. Państwowy ukł. wysokości Kronsztadt'86. Rzeźba terenu: poziomice, punkty wysokości. Objasnienie znaków na lewym marginesie. Na dolnym marginesie podział administracyjny.

ISBN 978-83-254-1671-3

1. Jastków (woj. lubelskie ; okręg) - geografia 2. Mapy topograficzne

912(438)LU(084.3)

b27066083

536/2012

### **Krasnobród (gmina). 1:35 000**

Krasnobród : roztockańska stolica nordic walking : mapa turystyczna 1:35 000 / publ. oprac. przez Miejsko-Gminną Bibliotekę Publiczną w Krasnobrodzie ; oprac. Edward Słoniewski. - Skala 1:35 000. - [Zamość] : PTTK O/Zamość : na zlec. Miejsko-Gminnej Biblioteki Publicznej w Krasnobrodzie, 2012. - 1 mapa : kolor. ; 36x61 cm, ark. 42x61 cm, złoż. 21x11 cm.

Tyt. panelowy. Rzeźba terenu: poziomice, punkty wysokości. Mapa poboczna: Krasnobród [plan miasta], [ca 1:22 000]. 14x18 cm. Recto: fot. Verso: inform. turyst.-krajozn. - Publ. współfinansowana jest ze środków Unii Europejskiej [...].

ISBN 978-83-927810-8-0

1. Krasnobród (woj. lubelskie ; okręg) - turystyka 2. Nordic walking 3. Mapy turystyczne

912(438)LU(084.3)

b28273436

537/2012

### **Krasnobród (gmina). 1:35 000**

Roztocze : mapa turystyczna gminy Krasnobród 1:35 000 / publ. oprac. przez Miejsko-Gminną Bibliotekę Publiczną w Krasnobrodzie ; oprac. Edward Słoniewski. - Skala 1:35 000. - Zamość : PTTK ; Krasnobród : na zlec. Miejsko-Gminnej Biblioteki Publicznej w Krasnobrodzie, 2011. - 1 mapa : kolor. ; 36x61 cm, ark. 42x62 cm, złoż. 14x11 cm.

Tyt. panelowy. Rzeźba terenu: poziomice, punkty wysokości. Mapa poboczna: Krasnobród, [ca 1:20 000], 14x19 cm. Recto: fot. Verso: inform. turyst.-krajozn. - Publ. współfinansowana jest ze środków Unii Europejskiej [...].

ISBN 978-83-927810-6-6

1. Krasnobród (woj. lubelskie ; okręg) - turystyka 2. Mapy turystyczne

912(438)LU(084.3)

b27017692

538/2012

### **Krasnystaw (okolice). 1:50 000**

Krasnystaw 146.2 : woj. chełmskie, zamojskie i lubelskie / przygot. do dr. PPGK. - Wzniesienie dr, wyd. 1. - 1:50 000 ; państwowy układ współrzędnych 1965. - [Warszawa] : Główny Geodeta Kraju, dr. 2011. - 1 mapa : kolor. ; 42x66 cm, ark. 50x76 cm.

(Mapa topograficzna 1:50 000. Ukł. 1965).

Tyt. znad ramki mapy. Instrukcja do mapy sporządzona przez GUGiK. Materiał podstawowy: mapa 1:50 000, wyd. 1., wg znaków umownych 1966 r., stan z roku 1962, 1964, 1967, 1973. Przygot. do dr. w 1979 r. Poziom odniesienia Kronsztadt. Oznaczona i narysowana siatka kilometrowa, brak współrzędnych geogr. Rzeźba terenu: poziomice, punkty wysokości. Podział administracyjny: stan na 31 XII 1978 r. Objasnienie znaków na prawym marginesie mapy.

ISBN 978-83-254-1769-7

1. Krasnystaw (woj. lubelskie ; okręg) - geografia 2. Mapy topograficzne

912(438)LU(084.3)

b27002287

539/2012

### **Lubelskie, województwo. 1:250 000**

Lubelskie dla zawodowców : mapa samochodowa 1:250 000 / oprac. wyd. Bogusława Karlicka [et al.] ; Demart. - 1:250 000. - Warszawa : Demart, [2012]. - 1 mapa : kolor. ; 98x68 cm, złoż. 23x13 cm.

Tyt. panelowy. W cop. data 2012/2013. Rzeźba terenu: punkty wysokości. Verso: wykaz adresowy urzędów administracji państwowej. - Indeks miejscowości. - Tekst i treść mapy pol., legenda także ang., niem.

ISBN 978-83-7427-796-9

1. Lubelskie, województwo (od 1999) - komunikacja 2. Mapy drogowe

912(438)LU(084.3)

b27926254

540/2012



**Lublin.** 1:20 000

Lublin : mapa kieszonkowa 1:22 000 / oprac. kartogr. Kamila Łucjan ; aktual. Radosław Krasuski ; red. i oprac. wydaw. Patrycja Punczewicz, zespół red. wydaw. ExpressMap. - 1:20 000. - Warszawa : ExpressMap Polska, 2011. - 1 mapa : dwustronny, kolor., laminowany ; ark. 33x49 cm, złoż. 16x10 cm.

Tyt. panelowy. Mapa poboczna: [Lublin] Centrum, 1:10 000, 10x10 cm. Panel: comfort! map. - Indeks ulic. - Treść mapy pol., legenda także niem., ang., fr.

ISBN 978-83-60120-38-5

1. Lublin (woj. lubelskie) - 21 w. 2. Plany miast

912(438)LU(084.3)

b27835388

541/2012

**Lublin.** 1:20 000

Lublin : plan miasta : skala 1:20 000 / Geoplan. - 5. ed. - Skala 1:20 000. - Bielsko-Biała : Geoplan, [2012]. - 1 mapa : kolor. ; 83x72 cm, ark. 125x97 cm.

Tyt. znad mapy. Rzeźba terenu: punkty wysokości. Mapa poboczna: Centrum [Lublin], 1:8 000, 18x26 cm. Recto: wokół planu i na nim reklamy firm. - Indeks ulic.

1. Lublin (woj. lubelskie) - 21 w. 2. Plany miast

912(438)LU(084.3)

b27387768

542/2012

**Lublin.** 1:20 000

Lublin, Świdnik : plan miasta 1:20 000 / oprac. kartogr. Kamila Łucjan ; aktual. Radosław Krasuski, zespół red. wydaw. ExpressMap ; red. i oprac. wydaw. Patrycja Punczewicz, zespół red. wydaw. ExpressMap. - 1:20 000. - Warszawa : ExpressMap Polska, 2010. - 1 mapa : dwustronny, kolor., laminowany ; ark. 47x68 cm, złoż. 24x12 cm.

Tyt. panelowy. Mapa poboczna: [Lublin] Centrum, 1:10 000, 12x12 cm. Panel: comfort! map. - Indeks ulic. - Treść mapy pol., legenda także niem., ang., fr.

ISBN 978-83-60120-05-7

1. Lublin (woj. lubelskie) - 21 w. 2. Świdnik (woj. lubelskie) - 21 w. 3. Plany miast

912(438)LU(084.3)

b27838390

543/2012

**Lublin.** 1:20 000

Lublin, Świdnik : plan miasta 1:20 000 / oprac. kartogr. Kamila Łucjan ; red. Patrycja Punczewicz, red. wyd. Kamila Kłosek ExpressMap Polska. - 1:20 000. - Warszawa : ExpressMap Polska, 2012. - 1 mapa : dwustronny, kolor. ; ark. 68x98 cm, złoż. 23x13 cm.

Tyt. panelowy. Mapy poboczne: [Lublin] Centrum, 1:10 000, 23x21 cm; [Okolice Lublina], 1:200 000, 46x37 cm. Panel: euromapa. - Indeks ulic. - Treść mapy pol., legenda także niem., ang., fr.

ISBN 978-83-7546-512-9

1. Lublin (woj. lubelskie) - 21 w. 2. Świdnik (woj. lubelskie) - 21 w. 3. Plany miast

912(438)LU(084.3)

b27839047

544/2012

**Lublin.** --

Lublin : Stare Miasto : plan-przewodnik = the Old Town : map-guide / mapę narysował i słowem opatrzył Tomasz Rachwał. - [Skala nieokreślona]. - Lublin : Fabryka Turystyki, 2012. - 1 mapa : kolor. ; 33x49 cm, złoż. 17x13 cm.

Tyt. panelowy. Recto: krótki opis 13 wybranych zabytków oznaczonych numerami na planie. Verso: tekst inform., reklamy. - Treść mapy pol., tekst i legenda także ang.

ISBN 978-83-934312-1-2

1. Lublin (woj. lubelskie) - Stare Miasto 2. Plany miast 3. Panoramy

912(438)LU(084.3)

b27283495

545/2012

**Nałęczów.** 1:8 000, 1:50 000

Nałęczów : plan miasta = Stadtplan : skala 1:8 000 : mapa okolic 1:50 000 / red. Tomasz Wojtasik, Mariusz Szpadel, Daniel Jończy ; Wydawnictwo Turystyczne Plan. - Wyd. 2. - Skala 1:8 000. Skala 1:50 000. - Jelenia Góra : Wydawnictwo Turystyczne Plan, 2011. - 2 mapy na 1 ark. : dwustronny, kolor. ; 24x34 cm, 34x48 cm, ark. 34x48 cm, złoż. 24x12 cm.

(Galileos).

Zawiera: Nałęczów : skala 1:8 000. Okolice Nałęczowa : skala 1:50 000.

Tyt. panelowy. Rzeźba terenu: poziomic, punkty wysokości, rys. wąwozów. Recto: tekst inform. z fot.

ISBN 978-83-62917-53-2

1. Nałęczów (woj. lubelskie) - 21 w. 2. Nałęczów (woj. lubelskie ; okręg) - turystyka 3. Plany miast 4. Mapy turystyczne

912(438)LU(084.3)

b27345270

546/2012

**Opole Lubelskie (okolice).** 1:50 000

Opole Lubelskie 135.3 : woj. lubelskie i radomskie / przygot. do dr. PPGK. - Wznowienie dr., wyd. 1. - 1:50 000 ; państwowy układ współrzędnych 1965. - [Warszawa] : Główny Geodeta Kraju, dr.2011. - 1 mapa : kolor. ; 42x66 cm, ark. 50x76 cm.

(Mapa topograficzna 1:50 000. Ukł. 1965).

Tyt. znad ramki mapy. Instrukcja do mapy sporządzona przez GUGiK. Materiał podstawowy: mapa 1:50 000, wg znaków umownych 1966 r., stan z roku 1974, 1975. Przygot. do dr. w 1978 r. Poziom odniesienia Kronsztadt. Oznaczona i narysowana siatka kilometrowa, brak współrzędnych

geogr. Rzeźba terenu: poziomice, punkty wysokości. Podział administracyjny: stan na 31 XII 1977 r. Objaśnienie znaków na prawym marginesie mapy.

ISBN 978-83-254-1767-3

1. Opole Lubelskie (woj. lubelskie ; okręg) - geografia 2. Mapy topograficzne

912(438)LU(084.3)

b26993430

547/2012

### **Panieńszczyzna (okolice).** 1:10 000

Panieńszczyzna M-34-33-B-b-1 / oprac. topogr. Geokart-International, Rzeszów ; oprac. kartogr. Geokart-International, Rzeszów. - Wznowienie dr, wyd. 1. - 1:10 000 ; państwowy ukl. współrzędnych geodezyjnych "1992", elipsoida GRS-80, odwz. Gaussa-Krügera (E 22°22'30"-E 22°26'15"/N 51°20'00"-N 51°17'30"). - [Warszawa] : Główny Geodeta Kraju, dr. 2011. - 1 mapa : kolor ; 48x46 cm, ark. 59x63 cm.

(Mapa topograficzna Polski 1:10 000. Ukl. 1992).

[zob. Skorowidz mapy topograficznej Polski 1:10 000. Ukl. 1992](#)

Tyt. znad ramki mapy. Instrukcja do mapy sporządzona przez GUGiK. Oprac. topogr. 2001 r., oprac. kartogr. 2002 r. wg znaków umownych 1999 r. Państwowy ukl. wysokości Kronsztadt'86. Rzeźba terenu: poziomice, punkty wysokości. Objaśnienie znaków na lewym marginesie. Na dolnym marginesie podział administracyjny.

ISBN 978-83-254-1670-6

1. Panieńszczyzna (woj. lubelskie ; okręg) - geografia 2. Mapy topograficzne

912(438)LU(084.3)

b27052485

548/2012

### **Płuszwice-Kolonia (okolice).** 1:10 000

Płuszwice-Kolonia M-34-33-B-b-3 / oprac. topogr. Geokart-International, Rzeszów ; oprac. kartogr. Geokart-International, Rzeszów. - Wznowienie dr, wyd. 1. - 1:10 000 ; państwowy ukl. współrzędnych geodezyjnych "1992", elipsoida GRS-80, odwz. Gaussa-Krügera (E 22°22'30"-E 22°26'15"/N 51°17'30"-N 51°15'00"). - [Warszawa] : Główny Geodeta Kraju, dr. 2011. - 1 mapa : kolor ; 48x46 cm, ark. 59x63 cm.

(Mapa topograficzna Polski 1:10 000. Ukl. 1992).

[zob. Skorowidz mapy topograficznej Polski 1:10 000. Ukl. 1992](#)

Tyt. znad ramki mapy. Instrukcja do mapy sporządzona przez GUGiK. Oprac. topogr. 2001 r., oprac. kartogr. 2002 r. wg znaków umownych 1999 r. Państwowy ukl. wysokości Kronsztadt'86. Rzeźba terenu: poziomice, punkty wysokości. Objaśnienie znaków na lewym marginesie. Na dolnym marginesie podział administracyjny.

ISBN 978-83-254-1672-0

1. Płuszwice-Kolonia (woj. lubelskie ; okręg) - geografia 2. Mapy topograficzne

912(438)LU(084.3)

b27071959

549/2012

## **912(438)LB(084.3) Województwo lubuskie**

### **Bobrowice (okolice).** 1:50 000

Bobrowice M-33-7-A / oprac. kartogr WPGK "GEOMAT" Poznań. - Wznowienie dr, wyd. 1., stan aktual. 2002 r. - 1:50 000 ; współrzędne prostokątne w ukl. "1992", współrzędne geogr. geodezyjne w ukl. EUREF-89, elipsoida GRS-80 (E 15°00'00"-E 15°15'00"/N 52°00'00"-N 51°50'00"). - [Warszawa] : Główny Geodeta Kraju, dr. 2011. - 1 mapa : kolor ; 39x36 cm, ark. 50x63 cm.

(Mapa topograficzna Polski 1:50 000. Ukl. 1992).

[zob. Skorowidz mapy topograficznej Polski 1:50 000](#)

Tyt. znad ramki mapy. Instrukcja do mapy sporządzona przez GUGiK. Oprac. kartogr. 2002 r. na podstawie mapy topogr. w skali 1:50 000. Poziom odniesienia Kronsztadt-86. Rzeźba terenu: poziomice, punkty wysokości. Objaśnienia znaków na lewym marginesie. Na dolnym marginesie podział administracyjny. - Treść mapy pol., legenda także ang.

ISBN 978-83-254-1743-7

1. Bobrowice (woj. lubuskie, pow. Krosno Odrzańskie ; okręg) - geografia 2. Mapy topograficzne

912(438)LB(084.3)

b27047684

550/2012

### **Bytnica (gmina).** [Ca 1:70 000]

Gmina Bytnica : mapa turystyczna. - [Ca 1:70 000]. - Kwidzyn : VEGA Studio Adv. Tomasz Müller, [2012]. - 1 mapa : kolor ; 30x33 cm, ark. 30x42 cm, złoż. 21x10 cm.

Tyt. panelowy. Rzeźba terenu: poziomice, punkty wysokości. Recto: wykaz obiektów godnych zobaczenia, fot. zlokalizowane na mapie. Verso: inform. turyst.-krajozn. z fot.

ISBN 978-83-63075-41-5

1. Bytnica (woj. lubuskie ; okręg) - turystyka 2. Mapy turystyczne

912(438)LB(084.3)

b27412957

551/2012

### **Drezdenko (okolice).** 1:50 000

Drezdenko 411.2 : woj. gorzowskie. - Wznowienie dr, wyd. 1. - 1:50 000 ; państwowy układ współrzędnych 1965. - [Warszawa] : Główny Geodeta Kraju, dr. 2011. - 1 mapa : kolor ; 42x66 cm, ark. 50x76 cm.

(Mapa topograficzna 1:50 000. Ukł. 1965).

Tyt. znad ramki mapy. Instrukcja do mapy sporządzona przez GUGiK. Materiał podstawowy: mapa 1:50 000, wg znaków umownych 1966 r., stan z roku 1977, 1978. Poziom odniesienia Kronsztadt. Oznaczona i narysowana siatka kilometrowa, brak współrzędnych geogr. Rzeźba terenu: poziomice, punkty wysokości. Podział administracyjny: stan na 31 XII 1979 r. Objaśnienie znaków na prawym marginesie mapy.

ISBN 978-83-254-1803-8

1. Drezdenko (woj. lubuskie ; okręg) - geografia 2. Mapy topograficzne

912(438)LB(084.3)

b27003097

552/2012

### **Gorzów Wielkopolski. 1:10 000**

Gorzów Wielkopolski - Zakanale N-33-115-D-c-1 / oprac. topogr. PG-K PLAND, Warszawa ; oprac. kartogr. PG-K PLAND, Warszawa. - Wznowienie dr., wyd. 1. - 1:10 000 ; państwowy ukł. współrzędnych geodezyjnych "1992", elipsoida GRS-80, odwz. Gaussa-Krügera (E 15° 15' 00" -E 15° 18' 45" /N 52° 45' 00" -N 52° 42' 30"). - [Warszawa] : Główny Geodeta Kraju, dr. 2011. - 1 mapa : kolor. ; 48x44 cm, ark. 59x63 cm.

(Mapa topograficzna Polski 1:10 000. Ukł. 1992).

[zob. Skorowidz mapy topograficznej Polski 1:10 000. Ukł. 1992](#)

Tyt. znad ramki mapy. Instrukcja do mapy sporządzona przez GUGiK. Oprac. topogr. i kartogr. 2000 r., wg znaków umownych 1999 r. Państwowy ukł. wysokości Kronsztadt'86. Rzeźba terenu: poziomice, punkty wysokości. Objaśnienie znaków na lewym marginesie. Na dolnym marginesie podział administracyjny.

ISBN 978-83-254-1683-6

1. Gorzów Wielkopolski (woj. lubuskie) - Zakanale 2. Mapy topograficzne

912(438)LB(084.3)

b27067877

553/2012

### **Gorzów Wielkopolski. 1:18 000**

Gorzów Wielkopolski : plan miasta : skala 1:18 000 / Geoplan. - Ed. 2. - Skala 1:18 000. - Bielsko-Biała : Geoplan, [2012]. - 1 mapa : kolor. ; 58x70 cm, ark. 106x97 cm.

Tyt. znad mapy. Rzeźba terenu: punkty wysokości. Mapa poboczna: [Gorzów Wielkopolski] Centrum, 1:10 000, 14x15 cm. Recto: wokół planu reklamy firm. - Indeks ulic.

1. Gorzów Wielkopolski (woj. lubuskie) - 21 w. 2. Plany miast

912(438)LB((084.3)

b27606247

554/2012

### **Gozdnica (okolice). 1:50 000**

Gozdnica M-33-19-C / oprac. kartogr. PG-K PLAND Warszawa. - Wznowienie dr., wyd. 1., stan aktual. 2004 r. - 1:50 000 ; współrzędne prostokątne płaskie w ukł. PUWG-92, współrzędne geogr. geodezyjne w ukł. EUREF-89, elipsoida GRS-80 (E 15° 00' 00" -E 15° 15' 00" /N 51° 30' 00" -N 51° 20' 00"). - [Warszawa] : Główny Geodeta Kraju, dr. 2011. - 1 mapa : kolor. ; 39x37 cm, ark. 50x63 cm.

(Mapa topograficzna Polski 1:50 000. Ukł. 1992).

[zob. Skorowidz mapy topograficznej Polski 1:50 000](#)

Tyt. znad ramki mapy. Instrukcja do mapy sporządzona przez GUGiK. Oprac. kartogr. na podstawie mapy topogr. w skali 1:50 000. Poziom odniesienia Kronsztadt-86. Rzeźba terenu: poziomice, punkty wysokości. Objaśnienia znaków na lewym marginesie. Na dolnym marginesie podział administracyjny. - Treść mapy pol., legenda także ang.

ISBN 978-83-254-1738-3

1. Gozdnica (woj. lubuskie ; okręg) - geografia 2. Mapy topograficzne

912(438)LB(084.3)

b27055036

555/2012

### **Krzyszczycy (okolice). 1:50 000**

Krzyszczycy 411.3 : woj. gorzowskie / przygot. do dr. PPGK. - Wznowienie dr., wyd. 1. - 1:50 000 ; państwowy układ współrzędnych 1965. - [Warszawa] : Główny Geodeta Kraju, dr. 2011. - 1 mapa : kolor. ; 42x66 cm, ark. 50x76 cm.

(Mapa topograficzna Polski 1:50 000. Ukł. 1965).

Tyt. znad ramki mapy. Instrukcja do mapy sporządzona przez GUGiK. Materiał podstawowy: mapa 1:50 000, wg znaków umownych - wzór 1966 r., stan z roku 1976, 1977. Przygot. do dr. w 1980 r. Poziom odniesienia Kronsztadt. Oznaczona i narysowana siatka kilometrowa, brak współrzędnych geogr. Rzeźba terenu: poziomice, punkty wysokości. Podział administracyjny: stan na 31 XII 1979 r. Objaśnienie znaków na prawym marginesie mapy.

ISBN 978-83-254-1804-5

1. Krzyszczycy (woj. lubuskie ; okręg) - geografia 2. Mapy topograficzne

912(438)LB(084.3)

b27012384

556/2012

### **Lubuskie, województwo. 1:200 000**

Województwo lubuskie : mapa podziału administracyjnego / oprac. red.-merytoryczne i tech. oraz dr. mapy Daunpol Wydawnictwo Kartograficzne. - Skala 1:200 000 ; odwz. walcowe poprzeczne, równokątne Gaussa-Krügera, południk osiowy 19° dł. geogr. wsch. - Warszawa : Główny Urząd Geodezji i Kartografii. Główny Geodeta Kraju ; Zielona Góra : Urząd Marszałkowski Województwa Lubuskiego, 2011. - 1 mapa : kolor., laminowany, na wałkach ; 98x68 cm.

Tyt. z mapy. Podział administracyjny z dn. 31 grudnia 2011 r. - Treść mapy pol., legenda także ang.

ISBN 978-83-254-1601-0

1. Lubuskie, województwo - podział administracyjny 2. Mapy administracyjne 3. Mapy ściennie

912(438)LB(084.3)

b2720800x

557/2012

### **Lubuskie, województwo. 1:200 000**

Województwo lubuskie : mapa podziału administracyjnego / oprac. red.-merytoryczne i tech. oraz dr. Daunpol Wydawnictwo Kartograficzne. - Skala 1:200 000 ; odwz. walcowe poprzeczne, równokątne Gaussa-Krügera, południk osiowy 19° dł. geogr. wsch. - Warszawa : Główny Urząd Geodezji i Kartografii. Główny Geodeta Kraju ; Zielona Góra : Urząd Marszałkowski Województwa Lubuskiego, 2011. - 1 mapa : kolor ; 98x68 cm, w okł. 26x14 cm + 1 dysk optyczny (CD-ROM).

Tyt. okł. Podział administracyjny z dn. 31 grudnia 2011 r. Dok towarzyszący (CD-ROM): kopia mapy oraz wykaz nazw miejscowości w standardzie pdf. - Verso: indeks miejscowości. - Treść mapy pol., legenda także ang.

ISBN 978-83-254-1874-8

1. Lubuskie, województwo - podział administracyjny 2. Mapy administracyjne  
912(438)LB(084.3)  
b27197396

558/2012

### **Lubuskie, województwo. 1:250 000**

Lubuskie dla zawodowców : mapa samochodowa 1:250 000 / oprac. wyd. Beata Bohdanowicz, Anna Nadstawna ; Demart. - 1:250 000. - Warszawa : Wydawnictwo Demart, [2012]. - 1 mapa : kolor ; 98x68 cm, złoż. 23x13 cm.

Tyt. panelowy. W cop. data 2012/2013. Rzeźba terenu: punkty wysokości. Verso: wykaz adresowy urzędów administracji państwowej, schematy autostrad A2, A4, A18. - Indeks miejscowości. - Tekst i treść mapy pol., legenda także ang., niem.

ISBN 978-83-7427-797-6

1. Lubuskie, województwo - komunikacja 2. Lubuskie, województwo - geografia 3. Mapy drogowe  
912(438)LB(084.3)  
b2792483x

559/2012

### **Międzyrzecz (okolice). 1:50 000**

Międzyrzecz 421.2 : woj. gorzowskie i zielonogórskie. - Wznowienie dr., wyd. 1. - 1:50 000 ; państwowy układ współrzędnych 1965. - [Warszawa] : Główny Geodeta Kraju, dr. 2011. - 1 mapa : kolor ; 42x66 cm, ark. 50x76 cm.

(Mapa topograficzna 1:50 000. Ukł. 1965).

Tyt. znad ramki mapy. Instrukcja do mapy sporządzona przez GUGiK. Oprac. w 1982 r. na podstawie mapy 1:50 000 z roku 1977-78, wg znaków umownych - wzór 1966. Poziom odniesienia Kronsztadt. Oznaczona i narysowana siatka kilometrowa, brak współrzędnych geogr. Rzeźba terenu: poziomice, punkty wysokości. Podział administracyjny: stan na 31 XII 1977 r. Objasnienie znaków na prawym marginesie mapy.

ISBN 978-83-254-1810-6

1. Międzyrzecz (woj. lubuskie ; okręg) - geografia 2. Mapy topograficzne  
912(438)LB(084.3)  
b27002305

560/2012

### **Przewóz (okolice). 1:50 000**

Przewóz M-33-18-D / oprac. kartogr. PG-K PLAND Warszawa. - Wznowienie dr., wyd. 1., stan aktual. 2004 r. - 1:50 000 ; współrzędne prostokątne w ukł. "1992", współrzędne geogr. geodezyjne w ukł. EUREF-89, elipsoida GRS-80 (E 14°45'00"-E 15°00'00"/N 51°30'00"-N 51°20'00"). - [Warszawa] : Główny Geodeta Kraju, dr. 2011. - 1 mapa : kolor ; 39x37 cm, ark. 50x63 cm.

(Mapa topograficzna Polski 1:50 000. Ukł. 1992).

[zob. Skorowidz mapy topograficznej Polski 1:50 000](#)

Tyt. znad ramki mapy. Instrukcja do mapy sporządzona przez GUGiK. Oprac. kartogr. na podstawie mapy topogr. w skali 1:50 000. Poziom odniesienia Kronsztadt-86. Rzeźba terenu: poziomice, punkty wysokości. Objasnienia znaków na lewym marginesie. Na dolnym marginesie podział administracyjny. - Treść mapy pol., legenda także ang.

ISBN 978-83-254-1737-6

1. Przewóz (woj. lubuskie, pow. Żary ; okręg) - geografia 2. Mapy topograficzne  
912(438)LB(084.3)  
b27054974

561/2012

### **Skwierzyna (okolice). 1:50 000**

Skwierzyna 411.4 : woj. gorzowskie. - Wznowienie dr., wyd. 1. - 1:50 000 ; państwowy układ współrzędnych 1965. - [Warszawa] : Główny Geodeta Kraju, dr. 2011. - 1 mapa : kolor ; 42x66 cm, ark. 50x76 cm.

(Mapa topograficzna 1:50 000. Ukł. 1965).

Tyt. znad ramki mapy. Instrukcja do mapy sporządzona przez GUGiK. Materiał podstawowy: mapa 1:50 000, wyd. 1., wg znaków umownych - wzór 1966 r., stan z roku 1977, 1978. Poziom odniesienia Kronsztadt. Oznaczona i narysowana siatka kilometrowa, brak współrzędnych geogr. Rzeźba terenu: poziomice, punkty wysokości. Podział administracyjny: stan na 31 XII 1979 r. Objasnienie znaków na prawym marginesie mapy.

ISBN 978-83-254-1805-2

1. Skwierzyna (woj. lubuskie ; okręg) - geografia 2. Mapy topograficzne  
912(438)LB(084.3)  
b27002949

562/2012

### **Słubice (okolice). 1:50 000**

Słubice N-33-126-C / oprac. kartogr. PG-K PLAND, Warszawa. - Wznowienie dr., wyd. 1., stan aktual. 2004 r. - 1:50 000 ; współrzędne prostokątne w ukł. PUWG-92, współrzędne geogr. geodezyjne w ukł. EUREF-89, elipsoida GRS-80 (E 14°30'-E 14°45'/N 52°30'-N 52°20'). - Warszawa : Główny Geodeta Kraju : Główny Urząd Geodezji i Kartografii, dr. 2011. - 1 mapa : kolor ; 39x36 cm, ark. 50x63 cm, w okł. 26x13 cm.

(Mapa topograficzna Polski 1:50 000. Ukł. 1992).

[zob. Skorowidz mapy topograficznej Polski 1:50 000](#)

Tyt. znad ramki mapy. Instrukcja do mapy sporządzona przez GUGiK. Oprac. kartogr. na podstawie mapy topogr. w skali 1:50 000. Poziom odniesienia Kronsztadt-86. Rzeźba terenu: poziomice, punkty wysokości. Objasnienia znaków na lewym marginesie. Na dolnym marginesie podział administracyjny. - Treść mapy pol., legenda także ang.

ISBN 978-83-254-1871-7

1. Słubice (woj. lubuskie ; okręg) - geografia 2. Mapy topograficzne  
912(438)LB(084.3)  
b27091600

563/2012

### **Torzym (okolice).** 1:50 000

Torzym 421.3 : woj. zielonogórskie. - Wznowienie dr, wyd. 1. - 1:50 000 ; państwowy układ współrzędnych 1965. - [Warszawa] : Główny Geodeta Kraju, dr. 2011. - 1 mapa : kolor. ; 42x66 cm, ark. 50x76 cm.

(Mapa topograficzna 1:50 000. Ukł. 1965).

Tyt. znad ramki mapy. Instrukcja do mapy sporządzona przez GUGiK. Oprac. w 1982 r. na podstawie mapy 1:50 000 z roku 1975-1977 wg znaków umownych - wzór 1966 r. Poziom odniesienia Kronsztadt. Oznaczona i narysowana siatka kilometrowa, brak współrzędnych geogr. Rzeźba terenu: poziomice, punkty wysokości. Podział administracyjny: stan na 31 XII 1977 r. Objasnienie znaków na prawym marginesie mapy.

ISBN 978-83-254-1811-3

1. Torzym (woj. lubuskie ; okręg) - geografia 2. Mapy topograficzne

912(438)LB(084.3)

b26993041

564/2012

### **Wschowa (okolice).** 1:50 000

Wschowa 432.3 : woj. leszczyńskie, legnickie i zielonogórskie. - Wznowienie dr, wyd. 1. - 1:50 000 ; państwowy układ współrzędnych 1965. - [Warszawa] : Główny Geodeta Kraju, dr. 2011. - 1 mapa : kolor. ; 42x66 cm, ark. 50x76 cm.

(Mapa topograficzna 1:50 000. Ukł. 1965).

Tyt. znad ramki mapy. Instrukcja do mapy sporządzona przez GUGiK. Oprac. w 1982 r. na podstawie mapy 1:50 000 z roku 1975-76, wg znaków umownych - wzór 1966 r. Poziom odniesienia Kronsztadt. Oznaczona i narysowana siatka kilometrowa, brak współrzędnych geogr. Rzeźba terenu: poziomice, punkty wysokości. Podział administracyjny: stan na 31 XII 1977 r. Objasnienie znaków na prawym marginesie mapy.

ISBN 978-83-254-1818-2

1. Wschowa (woj. lubuskie ; okręg) - geografia 2. Mapy topograficzne

912(438)LB(084.3)

b27012359

565/2012

### **Żagański, powiat.** 1:75 000, 1:12 000

Powiat żagański : mapa turystyczna = Kreis Sagan : Länderkarte : skala 1:75 000 / oprac. Daniel Jończy, Rafał Fronia ; Wydawnictwo Turystyczne Plan. - Wyd. 2. - Skala 1:75 000. Skala 1:12 000. - Jelenia Góra : Wydawnictwo Turystyczne Plan, 2012. - 2 mapy na 1 ark. : dwustronny, kolor. ; 57x86 cm, 44x61 cm, ark. 68x98 cm, złoż. 24x13 cm.

(Galileos).

Współwyd.: Żagań : plan miasta = Sagan : Stadtplan : skala 1:12 000.

Tyt. panelowy. Tyt. mapy współwyd. na 2. panelu. Rzeźba terenu: poziomice, punkty wysokości, sygn. skał. Mapa poboczna: Szprotawa, 1:13 000, 24x42 cm. Recto i verso: inform. turyst.-krajozn. z fot. - Indeks ulic. - Tekst i legenda pol., niem., treść mapy pol.

ISBN 978-83-62917-23-5

1. Żagań (woj. lubuskie ; okręg) - turystyka 2. Żagań (woj. lubuskie) - 21 w. 3. Mapy turystyczne 4. Plany miast

912(438)LB(084.3)

b27346584

566/2012

## **912(438)LD(084.3) Województwo łódzkie**

### **Bełchatowski, powiat.** 1:100 000

Mapy drogowe powiatów województwa łódzkiego : skala 1:100 000. 11 / oprac. kartogr. Piotr Banaszekiewicz ; realizacja Wydawnictwo Compass. - Skala 1:100 000. - Łódź : Polskapresse. Oddział Prasa Łódzka, [2011]. - 1 mapa : kolor. ; 60x50 cm, ark. 70x50 cm, złoż. 25x12 cm.

Tyt. panelowy. Rzeźba terenu: punkty wysokości. Mapa obejmuje powiaty: bełchatowski, pajęczański, radomszczański. Panel: "Dziennik Łódzki", naszemiaso.pl. - Verso: indeks miejscowości.

1. Bełchatów (woj. łódzkie ; okręg) - turystyka 2. Pajęczno (woj. łódzkie ; okręg) - turystyka 3. Radomsko (woj. łódzkie ; okręg) - turystyka  
4. Łódzkie, województwo (od 1999) - komunikacja 5. Drogi - Polska 6. Mapy drogowe

912(438)LD(084.3)

b26986486

567/2012

### **Kiernozia (okolice).** 1:50 000

Kiernozia 103.3 : woj. płockie i skierniewickie. - Wznowienie dr, wyd. 1. - 1:50 000 ; państwowy układ współrzędnych 1965. - [Warszawa] : Główny Geodeta Kraju, dr. 2011. - 1 mapa : kolor. ; 42x66 cm, ark. 50x76 cm.

(Mapa topograficzna 1:50 000. Ukł. 1965).

Tyt. znad ramki mapy. Instrukcja do mapy sporządzona przez GUGiK. Materiał podstawowy: mapa 1:50 000, wyd.1., wg znaków umownych 1966 r., stan z roku 1972, 1973. Poziom odniesienia Kronsztadt. Oznaczona i narysowana siatka kilometrowa, brak współrzędnych geogr. Rzeźba terenu: poziomice, punkty wysokości. Podział administracyjny: stan na 1 I 1978 r. Objasnienie znaków na prawym marginesie mapy.

ISBN 978-83-254-1753-6

1. Kiernozia (woj. łódzkie ; okręg) - geografia 2. Mapy topograficzne

912(438)LD(084.3)

b27002196

568/2012

### **Kiernozia (okolice).** 1:50 000

Kiernozia 262.3 : woj. płockie i skierniewickie / przygot. do dr. PPGK. - Wznowienie dr., wyd. 1. - 1:50 000 ; państwowy układ współrzędnych 1965. - [Warszawa] : Główny Geodeta Kraju, dr. 2011. - 1 mapa : kolor. ; 42x66 cm, ark. 50x76 cm.

(Mapa topograficzna 1:50 000. Ukł. 1965).

Tyt. znad ramki mapy. Instrukcja do mapy sporządzona przez GUGiK. Materiał podstawowy: mapa 1:50 000, wg znaków umownych 1966 r., stan z roku 1972, 1973. Przygot. do dr. w 1977 r. Poziom odniesienia Kronsztadt. Oznaczona i narysowana siatka kilometrowa, brak współrzędnych geogr. Rzeźba terenu: poziomicze, punkty wysokości. Podział administracyjny: stan na 31 XII 1976 r. Objasnienie znaków na prawym marginesie mapy.

ISBN 978-83-254-1779-6

1. Kiernozia (woj. łódzkie ; okręg) - geografia 2. Mapy topograficzne

912(438)LD(084.3)

b2700272x

569/2012

### **Kutno (okolice).** 1:50 000

Kutno 102.4 : woj. płockie i skierniewickie / przygot. do dr. PPGK. - Wznowienie dr., wyd. 1. - 1:50 000 ; państwowy układ współrzędnych 1965. - [Warszawa] : Główny Geodeta Kraju, dr. 2011. - 1 mapa : kolor. ; 42x66 cm, ark. 50x76 cm.

(Mapa topograficzna 1:50 000. Ukł. 1965).

Tyt. znad ramki mapy. Instrukcja do mapy sporządzona przez GUGiK. Materiał podstawowy: mapa 1:50 000, wyd.1., wg znaków umownych 1966 r., stan z roku 1972. Przygot. do dr. w 1978 r. Poziom odniesienia Kronsztadt. Oznaczona i narysowana siatka kilometrowa, brak współrzędnych geogr. Rzeźba terenu: poziomicze, punkty wysokości. Podział administracyjny: stan na 1 I 1978 r. Objasnienie znaków na prawym marginesie mapy.

ISBN 978-83-254-1752-9

1. Kutno (woj. łódzkie ; okręg) - geografia 2. Mapy topograficzne

912(438)LD(084.3)

b27002366

570/2012

### **Łowicki, powiat.** 1:100 000

Mapy drogowe powiatów województwa łódzkiego : skala 1:100 000. 2/ oprac. kartogr. Piotr Banaszekiewicz ; realizacja Wydawnictwo Compass. - Skala 1:100 000. - Łódź : Polskapresse. Oddział Prasa Łódzka, [2011]. - 1 mapa : kolor. ; 50x58 cm, ark. 50x70 cm, złoż. 25x12 cm.

Tyt. panelowy. Rzeźba terenu: punkty wysokości. Mapa obejmuje powiat łowicki. Panel: "Dziennik Łódzki", naszemiasto.pl. Verso: reklamy firm. - Indeks miejscowości.

1. Łowicz (woj. łódzkie ; okręg) - geografia 2. Łódzkie, województwo (od 1999) - komunikacja 3. Drogi - Polska 4. Mapy drogowe

912(438)LD(084.3)

b26985081

571/2012

### **Łódzkie, województwo.** [Ca 1:380 000]

Łódzkie : folklor : mapa / projekt, koncepcja i wykonanie mapy Piotr Wypych ; tekst Andrzej Białkowski, Piotr Wypych. - [Ca 1:380 000]. - Łódź : Urząd Marszałkowski w Łodzi, [2011]. - 1 mapa : kolor. ; ark. 48x67 cm, złoż. 24x12 cm.

(W centrum Polski w centrum Europy).

Tyt. panelowy. Na mapie i obok rysunkowe winietki prezentujące postaci w strojach regionalnych, pozostałe obiekty i atrakcje folklorystyczne zlokalizowano na mapie za pomocą winietek i sygnatur. Verso: tekst inform. pt. Kultura ludowa województwa łódzkiego. Panel: "Dziennik Łódzki", naszemiasto.pl. - Bibliogr.

1. Łódzkie, województwo (od 1999) - etnografia 2. Folklor - Polska 3. Mapy etnograficzne

912(438)LD(084.3)

b26981841

572/2012

### **Łódzkie, województwo.** [Ca 1:380 000]

Łódzkie : przyroda : mapa / projekt i wykonanie mapy Piotr Wypych ; tekst Józef K. Kurowski [et al.]. - [Ca 1:380 000]. - Łódź : Urząd Marszałkowski w Łodzi, [2011]. - 1 mapa : kolor. ; ark. 48x67 cm, złoż. 24x12 cm.

(W centrum Polski w centrum Europy).

Tyt. panelowy. Na mapie numerami oznaczono rezerваты, a za pomocą rysunkowych winietek główne atrakcje przyrodnicze. Verso: tekst inform. pt. Przyroda województwa łódzkiego. Panel: "Dziennik Łódzki", naszemiasto.pl. - Indeks rezerwatów woj. łódzkiego.

1. Łódzkie, województwo (od 1999) - fauna 2. Łódzkie, województwo (od 1999) - flora 3. Łódzkie, województwo (od 1999) - środowisko - ochrona 4. Mapy

912(438)LD(084.3)

b26981725

573/2012

### **Łódzkie, województwo.** [Ca 1:380 000]

Łódzkie : zabytki : mapa / projekt graf. i wykonanie mapy Piotr Wypych. - [Ca 1:380 000]. - Łódź : Urząd Marszałkowski w Łodzi, [2011]. - 1 mapa : kolor. ; ark. 48x67 cm, złoż. 24x12 cm.

(W centrum Polski w centrum Europy).

Tyt. panelowy. Na mapie i obok rysunkowe winietki prezentujące główne zabytki, pozostałe obiekty i atrakcje turyst. zlokalizowano na mapie za pomocą sygnatur. Verso: inform. turyst.-krajozn. Panel: "Dziennik Łódzki", naszemiasto.pl.

1. Łódzkie, województwo (od 1999) - budownictwo 2. Łódzkie, województwo (od 1999) - turystyka 3. Mapy turystyczne

912(438)LD(084.3)

b26981804

574/2012

### **Łódź.** 1:22 000

Łódź : mapa kieszonkowa 1:22 000 / oprac. wydaw. Patrycja Punczewicz ; ExpressMap Polska. - 1:22 000. - Warszawa : ExpressMap Polska, 2010. - 1 mapa : dwustronny, kolor., laminowany ; ark. 33x48 cm, złoż. 16x10 cm.

Tyt. panelowy. Panel: comfort! map. - Indeks ulic. - Treść mapy pol., legenda także niem., ang., fr.

ISBN 978-83-60120-35-4

1. Łódź (woj. łódzkie) - 21 w. 2. Plany miast

912(438)LD(084.3)

b27824433

575/2012

### **Łódź.** 1:22 000

Łódź : plan miasta 1:22 000 / ExpressMap Polska. - 1:22 000. - Warszawa : ExpressMap Polska, 2010. - 1 mapa : dwustronny, kolor., laminowany ; ark. 47x101 cm, złoż. 24x12 cm.

Tyt. panelowy. Panel: comfort! map. - Indeks ulic. - Tyt. i treść mapy pol., legenda także niem., ang., fr.

ISBN 978-83-88112-80-5

1. Łódź (woj. łódzkie) - 21 w. 2. Plany miast

912(438)LD(084.3)

b27817970

576/2012

### **Łódź.** 1:22 000

Łódź : plan miasta 1:22 000 / ExpressMap Polska. - 1:22 000. - Warszawa : ExpressMap Polska, 2010. - 1 mapa : dwustronny, kolor., laminowany ; ark. 68x98 cm, złoż. 23x13 cm.

Tyt. panelowy. Mapa poboczna: Okolice Łodzi, 1:750 000, 12x19 cm. Verso: inform. teleadresowy, schemat nocnych linii autobusowych. Panel: plastic map. - Indeks ulic. - Treść mapy pol., legenda także ang., niem.

ISBN 978-83-7546-108-4

1. Łódź (woj. łódzkie) - 21 w. 2. Plany miast

912(438)LD(084.3)

b27827422

577/2012

### **Łódź.** 1:22 000

Łódź : plan miasta 1:22 000 / red. Krzysztof Radwański ; red. wyd. Ada Sokołowska ; ExpressMap Polska. - 1:22 000. - Warszawa : ExpressMap Polska, 2012. - 1 mapa : dwustronny, kolor. ; ark. 68x98 cm, złoż. 23x13 cm.

Tyt. panelowy. Mapa poboczna: Okolice Łodzi, 1:85 000, 45x35 cm. Verso: schemat nocnych linii autobusowych. Panel: see you! in. - Indeks ulic. - Treść mapy pol., legenda także niem., ang., fr.

ISBN 978-83-88112-81-2

1. Łódź (woj. łódzkie) - 21 w. 2. Plany miast

912(438)LD(084.3)

b27826600

578/2012

### **Łódź.** [Skale różne]

Atlas miasta Łodzi : (suplement 2) / [aut. odpowiedzialni za treść merytoryczną atlasu Jerzy Dzieciuchowicz et al. ; red. nacz. Stanisław Liszewski]. - [Skale różne]. - Łódź : Urząd Miasta Łodzi. Łódzki Ośrodek Geodezji, 2012. - 1 atlas ([14] k. tabl.) : mapy, il. kolor. ; każda 47x69 cm, w tece 47x35 cm.

Bibliogr. przy tabl. - Wydano ze środków Urzędu Miasta Łodzi - Łódzki Ośrodek Geodezji.

ISBN 978-83-901168-2-2

1. Łódź (woj. łódzkie) - geografia 2. Plany miast 3. Mapy gospodarcze 4. Mapy ludnościowe 5. Atlasy geograficzne

912(438)LD(084.3)

b28283545

579/2012

### **Łódź.** [Skale różne]

The Łódź atlas : Supplement 2 / [auth. responsible for the atlas substantial content Jerzy Dzieciuchowicz et al. ; ed. in-chief Stanisław Liszewski]. - [Skale różne]. - Łódź : Łódź City Council. Geodetical Centre of Łódź, 2012. - 1 atlas ([14] k. tabl.) : mapy, il. kolor. ; każda 47x69 cm, w tece 47x35 cm.

Bibliogr. przy tabl. - Publ. funded by the Łódź City Council - Geodetical Centre of Łódź. - Tekst ang., treść map pol.

ISBN 978-83-901168-3-9

1. Łódź (woj. łódzkie) - geografia 2. Plany miast 3. Mapy gospodarcze 4. Mapy ludnościowe 5. Atlasy geograficzne

912(438)LD(084.3)

b28285451

580/2012

### **Łódź (okolice).** 1:200 000

Mapa geomorfologiczna regionu łódzkiego / Krystyna Turkowska ; oprac. graf. Jacek Czyż, Agata Józwiak ; Uniwersytet Łódzki. Wydział Nauk Geograficznych. - Skala 1:200 000. - [Łódź] : Uniwersytet Łódzki. Wydział Nauk Geograficznych, 2012. - 1 mapa : kolor. ; 77x55 cm, 84x59 cm, ark. 90x130 cm, w okł. 25x16 cm.

Tyt. okł. Przedruk z: Geomorfologia Regionu Łódzkiego. - Łódź : Wydawnictwo UŁ, 2006. Na okł. pod nazwą wydawcy: Uniejów 13-15 czerwca 2012. Recto: skorowidze ark. - Region łódzki na tle map geologicznych, Szkice i mapy geomorfologiczne. Wewnętrzna s. okł.- tekst: Podstawy konstrukcji i układ legendy mapy. Tył okł. - mapy: Położenie regionu łódzkiego na tle głównych cech hipsometrii Polski, 5x5 cm; Ukształtowanie powierzchni i sieć rzeczna regionu łódzkiego, [ca 1:2 300 000], 17x14 cm. Skrzydełko okł.: tab. Przyjęty podział stratygraficzny zlodowaceń środkowopolskich, 2 rys. - Położenie regionu łódzkiego na tle głównych stref morfogenetycznych Polski oraz Próba reinterpretacji kierunków transgresji lądolodu [...].

ISBN 978-83-916728-6-0

1. Łódź (woj. łódzkie ; okręg) - geografia fizyczna 2. Geomorfologia - Polska 3. Mapy

912(438)LD(084.3)

b28309303

581/2012

### **Łódź (okolice).** 1:300 000

Łódź / oprac. red. i graf. Henryk Kowalski, Centrum Kartografii. - 1:300 000 ; odwz. wielościenne (E 18° 20' - E 20° 20' / N 52° 00' - N 51° 00'). - Warszawa : Centrum Kartografii, 2011. - 1 mapa : kolor. ; 40x49 cm, ark. 48x69 cm, złoż. 24x14 cm.



(Mapa operacyjna 1:300 000, reedycja ; ark. 64).

Tyt. panelowy. Rzeźba terenu: poziomice, punkty wysokości. Na dolnym marginesie: objaśnienia znaków, podział administracyjny, tekst. Tylny panel: Skorowidz map operacyjnych 1:300 000. - Reedycja, oryg.: Warszawa : Wojskowy Instytut Geograficzny, 1936. (Mapa operacyjna Polski 1:300 000 ; 64).

ISBN 978-83-87771-65-2

1. Łódź (woj. łódzkie ; okręg) - geografia - 1918-1939 r. 2. Mapy topograficzne

912(438)LD(084.3)

b27726368

582/2012

### **Łubnice (gmina).** 1:30 000

Gmina Łubnice / oprac. Studio Plan, Urząd Gminy w Łubnicach ; red. Grzegorz Zwoliński ; kartogr. Marta Zięba, Dariusz Wojciechowski ; teksty Katarzyna Poddębniak. - Skala 1:30 000. - Wrocław : Studio Plan, 2012. - 1 mapa : kolor. ; 33x47 cm, złoż. 17x12 cm.

Tyt. panelowy. Rzeźba terenu: poziomice, punkty wysokości. Verso: tekst inform. z fot.

ISBN 978-83-62645-31-2

1. Łubnice (woj. łódzkie ; okręg) - turystyka 2. Mapy turystyczne

912(438)LD(084.3)

b27683540

583/2012

### **Opoczyński, powiat.** 1:100 000

Mapy drogowe powiatów województwa łódzkiego : skala 1:100 000. 9 / oprac. kartogr. Piotr Banaszekiewicz ; realizacja Wydawnictwo Compass. - Skala 1:100 000. - Łódź : Polskapresse. Oddział Prasa Łódzka, [2011]. - 1 mapa : kolor. ; 60x50 cm, ark. 70x50 cm, złoż. 25x12 cm.

Tyt. panelowy. Rzeźba terenu: punkty wysokości. Mapa obejmuje powiaty: opoczyński, tomaszowski. Panel: "Dziennik Łódzki", naszemiasto.pl. - Verso: indeks miejscowości.

1. Opoczno (woj. łódzkie ; okręg) - turystyka 2. Tomaszów Mazowiecki (woj. łódzkie ; okręg) - turystyka 3. Łódzkie, województwo (od 1999) - komunikacja 4. Drogi - Polska 5. Mapy drogowe

912(438)LD(084.3)

b2698622x

584/2012

### **Piotrkowski, powiat.** 1:100 000

Mapy drogowe powiatów województwa łódzkiego : skala 1:100 000. 8 / oprac. kartogr. Piotr Banaszekiewicz ; realizacja Wydawnictwo Compass. - Skala 1:100 000. - Łódź : Polskapresse. Oddział Prasa Łódzka, [2011]. - 1 mapa : kolor. ; 60x50 cm, ark. 70x50 cm, złoż. 25x12 cm.

Tyt. panelowy. Rzeźba terenu: punkty wysokości. Mapa obejmuje powiat piotrkowski, m. Piotrków Trybunalski. Panel: "Dziennik Łódzki", naszemiasto.pl. - Verso: indeks miejscowości.

1. Piotrków Trybunalski (woj. łódzkie ; okręg) - turystyka 2. Piotrków Trybunalski (woj. łódzkie) - turystyka 3. Łódzkie, województwo (od 1999) - komunikacja 4. Drogi - Polska 5. Mapy drogowe

912(438)LD(084.3)

b26986139

585/2012

### **Piotrków Trybunalski.** 1:21 000

Piotrków Trybunalski : plan miasta / Geoplan. - Skala 1:21 000. - Bielsko-Biała : Geoplan, [2012]. - 1 mapa : kolor. ; 73x75 cm, ark. 98x120 cm.

Tyt. znad mapy. Mapa poboczna: [Piotrków Trybunalski] Centrum, 1:10 000, 13x20 cm. Recto: wokół planu i na nim reklamy firm. - Indeks ulic.

1. Piotrków Trybunalski (woj. łódzkie) - 21 w. 2. Plany miast

912(438)LD(084.3)

b2707643x

586/2012

### **Piotrków Trybunalski (okolice).** 1:50 000

Piotrków Trybunalski 132.2 : woj. piotrkowskie. - Wznowienie dr., wyd. 1. - 1:50 000 ; państwowy układ współrzędnych 1965. - [Warszawa] : Główny Geodeta Kraju, dr. 2011. - 1 mapa : kolor. ; 42x66 cm, ark. 50x76 cm.

(Mapa topograficzna 1:50 000. Ukł. 1965).

Tyt. znad ramki mapy. Instrukcja do mapy sporządzona przez GUGiK. Materiał podstawowy: mapa 1:50 000, wyd. 1., wg znaków umownych 1966 r., stan z roku 1972, 1974. Poziom odniesienia Kronsztadt. Oznaczona i narysowana siatka kilometrowa, brak współrzędnych geogr. Rzeźba terenu: poziomice, punkty wysokości. Podział administracyjny: stan na 31 XII 1977 r. Objaśnienie znaków na prawym marginesie mapy.

ISBN 978-83-254-1764-2

1. Piotrków Trybunalski (woj. łódzkie ; okręg) - geografia 2. Mapy topograficzne

912(438)LD(084.3)

b27002846

587/2012

### **Poddębicki, powiat.** 1:100 000

Mapy drogowe powiatów województwa łódzkiego : skala 1:100 000. 3 / oprac. kartogr. Piotr Banaszekiewicz ; realizacja Wydawnictwo Compass. - Skala 1:100 000. - Łódź : Polskapresse. Oddział Prasa Łódzka, [2011]. - 1 mapa : kolor. ; 60x50 cm, ark. 70x50 cm, złoż. 25x12 cm.

Tyt. panelowy. Rzeźba terenu: punkty wysokości. Mapa obejmuje powiat poddębicki. Panel: "Dziennik Łódzki", naszemiasto.pl. - Verso: indeks miejscowości.

1. Poddębice (woj. łódzkie ; okręg) - geografia 2. Łódzkie, województwo (od 1999) - komunikacja 3. Drogi - Polska 4. Mapy drogowe

912(438)LD(084.3)

b26985305

588/2012



### **Sieradz (okolice). 1:50 000**

Sieradz 121.4 : woj. sieradzkie i kaliskie / przygot. do dr. PPGK. - Wznowienie dr., wyd. 1. - 1:50 000 ; państwowy układ współrzędnych 1965. - [Warszawa] : Główny Geodeta Kraju, dr. 2011. - 1 mapa : kolor. ; 42x66 cm, ark. 50x76 cm.

(Mapa topograficzna 1:50 000. Ukł. 1965).

Tyt. znad ramki mapy. Instrukcja do mapy sporządzona przez GUGiK. Materiał podstawowy: mapa 1:50 000, wg znaków umownych 1966, stan z roku 1970, 1975. Przygot. do dr. w 1978 r. Poziom odniesienia Kronsztadt. Oznaczona i narysowana siatka kilometrowa, brak współrzędnych geogr. Rzeźba terenu: poziomice, punkty wysokości. Podział administracyjny: stan na 31 XII 1977 r. Objasnienie znaków na prawym marginesie mapy.

ISBN 978-83-254-1756-7

1. Sieradz (woj. łódzkie ; okręg) - geografia 2. Mapy topograficzne

912(438)LD(084.3)

b27002421

589/2012

### **Sieradzki, powiat. 1:100 000**

Mapy drogowe powiatów województwa łódzkiego : skala 1:100 000. 6 / oprac. kartogr. Piotr Banaszkiewicz ; realizacja Wydawnictwo Compass. - Skala 1:100 000. - Łódź : Polskapresse. Oddział Prasa Łódzka, [2011]. - 1 mapa : kolor. ; 60x50 cm, ark. 70x50 cm, złoż. 25x12 cm.

Tyt. panelowy. Rzeźba terenu: punkty wysokości. Mapa obejmuje powiat sieradzki. Panel: "Dziennik Łódzki", naszemiasto.pl. - Verso: indeks miejscowości.

1. Sieradz (woj. łódzkie ; okręg) - turystyka 2. Łódzkie, województwo (od 1999) - komunikacja 3. Drogi - Polska 4. Mapy drogowe

912(438)LD(084.3)

b26985536

590/2012

### **Skierniewicki, powiat. 1:100 000**

Mapy drogowe powiatów województwa łódzkiego : skala 1:100 000. 5 / oprac. kartogr. Piotr Banaszkiewicz ; realizacja Wydawnictwo Compass. - Skala 1:100 000. - Łódź : Polskapresse. Oddział Prasa Łódzka, [2011]. - 1 mapa : kolor. ; 50x58 cm, ark. 50x70 cm, złoż. 25x12 cm.

Tyt. panelowy. Rzeźba terenu: punkty wysokości. Mapa obejmuje powiaty: skierniewicki, rawski oraz m. Skierniewice. Panel: "Dziennik Łódzki", naszemiasto.pl. - Verso: indeks miejscowości.

1. Skierniewice (woj. łódzkie ; okręg) - turystyka 2. Rawa Mazowiecka (woj. łódzkie ; okręg) - turystyka 3. Skierniewice (woj. łódzkie) - turystyka 4. Łódzkie, województwo (od 1999) - komunikacja 5. Drogi - Polska 6. Mapy drogowe

912(438)LD(084.3)

b26985445

591/2012

### **Sulejów (okolice). 1:50 000**

Sulejów 133.1 : woj. piotrkowskie. - Wznowienie dr., wyd. 1. - 1:50 000 ; państwowy układ współrzędnych 1965. - [Warszawa] : Główny Geodeta Kraju, dr. 2011. - 1 mapa : kolor. ; 42x66 cm, ark. 50x76 cm.

(Mapa topograficzna 1:50 000. Ukł. 1965).

Tyt. znad ramki mapy. Instrukcja do mapy sporządzona przez GUGiK. Materiał podstawowy: mapa 1:50 000, wg znaków umownych 1966, stan z roku 1972, 1974. Poziom odniesienia Kronsztadt. Oznaczona i narysowana siatka kilometrowa, brak współrzędnych geogr. Rzeźba terenu: poziomice, punkty wysokości. Podział administracyjny: stan na 31 XII 1977 r. Objasnienie znaków na prawym marginesie mapy.

ISBN 978-83-254-1765-9

1. Sulejów (woj. łódzkie ; okręg) - geografia 2. Mapy topograficzne

912(438)LD(084.3)

b27002639

592/2012

### **Szczerców (okolice). 1:50 000**

Szczerców 132.1 : woj. sieradzkie i piotrkowskie. - Wznowienie dr., wyd. 1. - 1:50 000 ; państwowy układ współrzędnych 1965. - [Warszawa] : Główny Geodeta Kraju, dr. 2011. - 1 mapa : kolor. ; 42x66 cm, ark. 50x76 cm.

(Mapa topograficzna 1:50 000. Ukł. 1965).

Tyt. znad ramki mapy. Instrukcja do mapy sporządzona przez GUGiK. Materiał podstawowy: mapa 1:50 000, wyd. 1., wg znaków umownych 1966 r., stan z roku 1972, 1974. Poziom odniesienia Kronsztadt. Oznaczona i narysowana siatka kilometrowa, brak współrzędnych geogr. Rzeźba terenu: poziomice, punkty wysokości. Podział administracyjny: stan na 31 XII 1977 r. Objasnienie znaków na prawym marginesie mapy.

ISBN 978-83-254-1763-5

1. Szczerców (woj. łódzkie ; okręg) - geografia 2. Mapy topograficzne

912(438)LD(084.3)

b27002871

593/2012

### **Tomaszów Mazowiecki (okolice). 1:50 000**

Tomaszów Mazowiecki 123.3 : woj. piotrkowskie. - Wznowienie dr., wyd. 1. - 1:50 000 ; państwowy układ współrzędnych 1965. - [Warszawa] : Główny Geodeta Kraju, dr. 2011. - 1 mapa : kolor. ; 42x66 cm, ark. 50x76 cm.

(Mapa topograficzna 1:50 000. Ukł. 1965).

Tyt. znad ramki mapy. Instrukcja do mapy sporządzona przez GUGiK. Materiał podstawowy: mapa 1:50 000, wyd. 1., wg znaków umownych 1966 r., stan z roku 1972, 1974. Poziom odniesienia Kronsztadt. Oznaczona i narysowana siatka kilometrowa, brak współrzędnych geogr. Rzeźba terenu: poziomice, punkty wysokości. Podział administracyjny: stan na 31 XII 1977 r. Objasnienie znaków na prawym marginesie mapy.

ISBN 978-83-254-1757-4

1. Tomaszów Mazowiecki (woj. łódzkie ; okręg) - geografia 2. Mapy topograficzne

912(438)LD(084.3)

b27002202

594/2012

### **Wieluń (okolice). 1:50 000**

Wieluń 131.4 : woj. sieradzkie i częstochowskie / przygot. do dr. PPGK. - Wznowienie dr., wyd. 1. - 1:50 000 ; państwowy układ współrzędnych 1965. - [Warszawa] : Główny Geodeta Kraju, dr. 2011. - 1 mapa : kolor. ; 42x66 cm, ark. 50x76 cm.

(Mapa topograficzna 1:50 000. Ukł. 1965).

Tyt. znad ramki mapy. Instrukcja do mapy sporządzona przez GUGiK. Materiał podstawowy: mapa 1:50 000, wg znaków umownych 1966 r., stan z roku 1974, 1975. Przygot. do dr. w 1979 r. Poziom odniesienia Kronsztadt. Oznaczona i narysowana siatka kilometrowa, brak współrzędnych geogr. Rzeźba terenu: poziomice, punkty wysokości. Podział administracyjny: stan na 31 XII 1977 r. Objąsnienie znaków na prawym marginesie mapy.

ISBN 978-83-254-1762-8

1. Wieluń (woj. łódzkie ; okręg) - geografia 2. Mapy topograficzne

912(438)LD(084.3)

b27002585

595/2012

### **Wieluń (okolice). 1:50 000**

Wieluń 501.3 : woj. sieradzkie, kaliskie, częstochowskie i opolskie / przygot. do dr. PPGK. - Wznowienie dr., wyd. 1. - 1:50 000 ; państwowy układ współrzędnych 1965. - [Warszawa] : Główny Geodeta Kraju, dr. 2011. - 1 mapa : kolor. ; 42x66 cm, ark. 50x76 cm.

(Mapa topograficzna 1:50 000. Ukł. 1965).

Tyt. znad ramki mapy. Instrukcja do mapy sporządzona przez GUGiK. Materiał podstawowy: mapa 1:50 000, wyd. 1., wg znaków umownych 1966 r., stan z roku 1975. Przygot. do dr. w 1979 r. Poziom odniesienia Kronsztadt. Oznaczona i narysowana siatka kilometrowa, brak współrzędnych geogr. Rzeźba terenu: poziomice, punkty wysokości. Podział administracyjny: stan na 31 XII 1977 r. Objąsnienie znaków na prawym marginesie mapy.

ISBN 978-83-254-1833-5

1. Wieluń (woj. łódzkie ; okręg) - geografia 2. Mapy topograficzne

912(438)LD(084.3)

b26997423

596/2012

### **Wieluński, powiat. 1:100 000**

Mapy drogowe powiatów województwa łódzkiego : skala 1:100 000. 10 / oprac. kartogr. Piotr Banaszkiewicz ; realizacja Wydawnictwo Compass. - Skala 1:100 000. - Łódź : Polskapresse. Oddział Prasa Łódzka, [2011]. - 1 mapa : kolor. ; 50x58 cm, ark. 50x70 cm, złoż. 25x12 cm.

Tyt. panelowy. Rzeźba terenu: punkty wysokości. Mapa obejmuje powiaty: wieluński, wierszowski. Panel: "Dziennik Łódzki", naszemiasto.pl. - Verso: indeks miejscowości.

1. Wieluń (woj. łódzkie ; okręg) - turystyka 2. Wieruszów (woj. łódzkie ; okręg) - turystyka 3. Łódzkie, województwo (od 1999) - komunikacja 4. Drogi - Polska 5. Mapy drogowe

912(438)LD(084.3)

b26986371

597/2012

### **Zduńskowolski, powiat. 1:100 000**

Mapy drogowe powiatów województwa łódzkiego : skala 1:100 000. 7 / oprac. kartogr. Piotr Banaszkiewicz ; realizacja Wydawnictwo Compass. - Skala 1:100 000. - Łódź : Polskapresse. Oddział Prasa Łódzka, [2011]. - 1 mapa : kolor. ; 60x50 cm, ark. 70x50 cm, złoż. 25x12 cm.

Tyt. panelowy. Rzeźba terenu: punkty wysokości. Mapa obejmuje powiaty: zduńskowolski, pabianicki, łaski, bełchatowski. Panel: "Dziennik Łódzki", naszemiasto.pl. - Verso: indeks miejscowości.

1. Zduńska Wola (woj. łódzkie ; okręg) - turystyka 2. Pabianice (woj. łódzkie ; okręg) - turystyka 3. Łask (woj. łódzkie ; okręg) - turystyka 4. Bełchatów (woj. łódzkie ; okręg) - turystyka 5. Łódzkie, województwo (od 1999) - komunikacja 6. Drogi - Polska 7. Mapy drogowe

912(438)LD(084.3)

b26985950

598/2012

### **Zgierski, powiat. 1:100 000**

Mapy drogowe powiatów województwa łódzkiego : skala 1:100 000. 4 / oprac. kartogr. Piotr Banaszkiewicz ; realizacja Wydawnictwo Compass. - Skala 1:100 000. - Łódź : Polskapresse. Oddział Prasa Łódzka, [2011]. - 1 mapa : kolor. ; 50x58 cm, ark. 50x70 cm, złoż. 25x12 cm.

Tyt. panelowy. Rzeźba terenu: punkty wysokości. Mapa obejmuje powiaty: zgierski, brzeziński, łódzki wschodni, pabianicki oraz m. Łódź. Panel: "Dziennik Łódzki", naszemiasto.pl. - Verso: indeks miejscowości.

1. Zgierz (woj. łódzkie ; okręg) - turystyka 2. Brzeziny (woj. łódzkie, pow. Brzeziny ; okręg) - turystyka 3. Łódź (woj. łódzkie ; okręg) - turystyka 4. Łódzkie, województwo (od 1999) - komunikacja 5. Drogi - Polska 6. Mapy drogowe

912(438)LD(084.3)

b2698538x

599/2012

## **912(438)MA(084.3) Województwo małopolskie**

### **Bochnia. 1:13 200**

Bochnia : plan miasta : skala 1:13 200. - Wyd. 3., maj 2012 r. - Skala 1:13 200. - Kielce : Arctos, 2012. - 1 mapa : kolor. ; 68x48 cm, złoż. 17x10 cm.

Tyt. panelowy. Mapa poboczna: [Bochnia] - wycinek centrum, 1:6 600, 33x28 cm. Verso: tekst inform. z fot., mapa poglądowa, reklamy firm zlokalizowanych na planie. Patronat: Urząd Miasta Bochnia. - Indeks ulic. - Tekst i treść mapy pol., legenda także ang., niem.

ISBN 978-83-934187-1-8

1. Bochnia (woj. małopolskie) - 21 w. 2. Plany miast  
912(438)MA(084.3)  
b27565075

600/2012

### **Chrzanów (gmina).** 1:25 000

Chrzanów, Trzebinia : plan miast i gmin / Geoplan. - 2. ed. - Skala 1:25 000. - Bielsko-Biała : Geoplan, [2012]. - 1 mapa : kolor. ; 65x90 cm, ark. 108x98 cm.

Tyt. znad mapy. Rzeźba terenu: punkty wysokości. Recto: wokół planu i na nim reklamy firm. - Indeks ulic.

1. Chrzanów (woj. małopolskie ; okręg) - geografia 2. Trzebinia (woj. małopolskie ; okręg) - geografia 3. Chrzanów (woj. małopolskie) - 21 w. 4. Trzebinia (woj. małopolskie) - 21 w. 5. Plany miast 6. Mapy

912(438)MA(084.3)  
b27172119

601/2012

### **Chrzanów (okolice).** 1:50 000

Chrzanów 532.3 : woj. katowickie, bielskie i krakowskie miejskie / przygot. do dr. PPGK. - Wznowienie dr., wyd. 1. - 1:50 000 ; państwowy układ współrzędnych 1965. - [Warszawa] : Główny Geodeta Kraju, dr. 2011. - 1 mapa : kolor. ; 42x66 cm, ark. 50x76 cm. (Mapa topograficzna 1:50 000. Ukł. 1965).

Tyt. znad ramki mapy. Instrukcja do mapy sporządzona przez GUGiK. Materiał podstawowy: mapa 1:50 000, wyd. 1., wg znaków umownych 1966 r., stan z roku 1974, 1975. Przygot do dr. w 1979 r. Poziom odniesienia Kronsztadt. Oznaczona i narysowana siatka kilometrowa, brak współrzędnych geogr. Rzeźba terenu: poziomice, punkty wysokości. Podział administracyjny: stan na 31 XII 1977 r. Objaśnienie znaków na prawym marginesie mapy.

ISBN 978-83-254-1843-4

1. Chrzanów (woj. małopolskie ; okręg) - geografia 2. Mapy topograficzne  
912(438)MA(084.3)  
b26993090

602/2012

### **Kraków.** 1:20 000

Cracow : visitor's map & guide / cartogr. Kartografika, Aneta Rupniewska, Krzysztof Radwański, Agnieszka Adamiak ; text Agnieszka Adamiak ; ExpressMap Polska. - 1:20 000. - Warszawa : ExpressMap Polska, 2008. - 3 mapy na 1 ark. : dwustronny, kolor., laminowany ; ark. 33x58 cm, złoż. 17x10 cm.

Tyt. panelowy. Zawiera mapy: Cracow, 1:20 000, 33x29 cm; Cracow and its surroundings, 1:100 000, 33x29 cm; Centre, 1:10 000, 27x20 cm. Recto i verso: inform. turyst. - Indeks ulic. - Tyt. i legenda ang., treść mapy pol.

ISBN 978-83-7546-023-0

1. Kraków (woj. małopolskie) - 21 w. 2. Plany miast  
912(438)MA(084.3)  
b27812881

603/2012

### **Kraków.** 1:20 000

Kraków : mini mapa / oprac. kartogr. Kartografika, Krzysztof Radwański, Aneta Dźwigala ; aktual. zespół red. wydaw. ExpressMap. - 1:20 000. - Warszawa : ExpressMap Polska, 2011. - 1 mapa : dwustronny, kolor., laminowany ; ark. 18x35 cm, złoż. 9x6 cm.

Tyt. panelowy. Mapa poboczna: [Kraków - Stare Miasto], 1:12 000, 18x12 cm. Panel: comfort! map.

ISBN 978-83-7546-358-3

1. Kraków (woj. małopolskie) - 21 w. 2. Plany miast  
912(438)MA(084.3)  
b27808889

604/2012

### **Kraków.** 1:20 000

Kraków : plan miasta 1:20 000 / oprac. kartogr. i tech. Małgorzata Biernat [et al.] ; oprac. wyd. Anna Nadstawna ; Demart. - 1:20 000. - Warszawa : Demart, 2012. - 1 mapa : kolor. ; 68x86 cm, ark. 68x98 cm, złoż. 23x13 cm.

Tyt. panelowy. Mapy poboczne: Kraków, 1:40 000, 45x76 cm; [Kraków] Centrum, 1:10 000, 33x22 cm. Recto: Wybrane zabytki Krakowa, Wybrane miejskie trasy turystyczne, Konsulaty. Panel: plastik mapa. - Indeks ulic. - Tekst i treść mapy pol., legenda także ang., niem., fr.

ISBN 978-83-7427-598-9

1. Kraków (woj. małopolskie) - 21 w. 2. Plany miast  
912(438)MA(084.3)  
b27909748

605/2012

### **Kraków.** 1:22 000

Cracow : city street map 1:22 000 / map Kartografika, Krzysztof Radwański ; ed. Aneta Rupniewska, Andrzej Turzyniecki ; ExpressMap. - 1:22 000. - [Warszawa] : ExpressMap, cop. 2011. - 1 mapa : dwustronny, kolor., laminowany ; ark. 47x101 cm, złoż. 24x12 cm.

Tyt. panelowy. Mapa poboczna: [Kraków Centrum], 1:12 000, 17x11 cm. Panel: comfort! map. - Indeks ulic. - Tyt ang., treść mapy pol., legenda pol., niem., ang., fr.

ISBN 978-83-7546-360-6

1. Kraków (woj. małopolskie) - 21 w. 2. Plany miast  
912(438)MA(084.3)  
b27810744

606/2012

### **Kraków.** 1:22 000

Cracow : miniguide / map Kartografika, Krzysztof Radwański ; map ed. Aneta Rupniewska, Agnieszka Adamiak ; red. Urszula Augustyniak ; eng. transl. Joanna Moczyńska ; managing ed. Katarzyna Marcinkowska ; ExpressMap. - 1:22 000. - [Warszawa] : ExpressMap, cop. 2011. - 1 mapa : kolor., laminowany ; ark. 45x68 cm, złoż. 22x10 cm.

Tyt. panelowy. Mapy poboczne: [Kraków - Stare Miasto], 1:12 000, 22x10 cm; [Okolice Krakowa, ca 1:755 000], 8x10 cm. Verso: inform. turyst. z fot., kalendarium. Panel: comfort! map & guide. Tylny panel: schemat zasięgu planu. - Indeks ulic. - Tekst ang., treść mapy pol., legenda ang., pol.

ISBN 978-83-7546-301-9

1. Kraków (woj. małopolskie) - 21 w. 2. Plany miast  
912(438)MA(084.3)  
b27806881

607/2012

### **Kraków. 1:22 000**

Kraków : mapa kieszonkowa 1:22 000 / oprac. kartogr. Kartografika, Aneta Dźwigała, Krzysztof Radwański ; red. wyd. Adrian Bajer ; ExpressMap Polska. - 1:22 000. - Warszawa : ExpressMap Polska, cop. 2012. - 1 mapa : dwustronny, kolor, laminowany ; ark. 33x49 cm, złoż. 16x10 cm.

Tyt. panelowy. Panel: comfort! map. - Indeks ulic. - Tekst i treść mapy pol., legenda także niem., ang., fr.

ISBN 978-83-60120-29-3

1. Kraków (woj. małopolskie) - 21 w. 2. Plany miast  
912(438)MA(084.3)  
b27807320

608/2012

### **Kraków. 1:22 000**

Kraków : miniprzewodnik / oprac. mapy Kartografika, Krzysztof Radwański ; oprac. wydaw. mapy Aneta Rupniewska, Agnieszka Adamiak ; red. Urszula Augustyniak ; red. prowadzący Katarzyna Marcinkowska ; ExpressMap Polska. - 1:22 000. - Warszawa : ExpressMap Polska, cop. 2011. - 1 mapa : kolor, laminowany ; ark. 45x68 cm, złoż. 22x10 cm.

Tyt. panelowy. Mapy poboczne: [Kraków - Stare Miasto], 1:12 000, 22x10 cm; [Okolice Krakowa, ca 1:755 000], 8x10 cm. Verso: inform. turyst. z fot., kalendarium. Panel: comfort! map & guide. Tylny panel: schemat zasięgu planu. - Indeks ulic. - Tekst i treść mapy pol., legenda także ang.

ISBN 978-83-7546-300-2

1. Kraków (woj. małopolskie) - 21 w. 2. Plany miast  
912(438)MA(084.3)  
b27785750

609/2012

### **Kraków. 1:22 000**

Kraków : plan miasta 1:22 000 / oprac. kartogr. Kartografika, Krzysztof Radwański ; red. Aneta Rupniewska, red. wyd. Kamil Saks ; ExpressMap Polska. - 1:22 000. - Warszawa : ExpressMap Polska, 2012. - 1 mapa : dwustronny, kolor, laminowany ; ark. 47x101 cm, złoż. 24x12 cm.

Tyt. panelowy. Mapa poboczna: [Kraków] Centrum, 1:12 000, 17x11 cm. Panel: comfort! map. - Indeks ulic. - Tyt. i treść mapy pol., legenda także niem., ang., fr.

ISBN 978-83-7546-359-0

1. Kraków (woj. małopolskie) - 21 w. 2. Plany miast  
912(438)MA(084.3)  
b27810562

610/2012

### **Kraków. 1:22 000**

Kraków, Niepołomice, Skawina, Wieliczka : plan miasta 1:22 000 / oprac. kartogr. Kartografika, Krzysztof Radwański, Aneta Dźwigała ; red. wyd. Monika Jaczewska ; ExpressMap Polska. - 1:22 000. - Warszawa : ExpressMap Polska, 2011. - 1 mapa : dwustronny, kolor ; ark. 68x98 cm, złoż. 23x13 cm.

Tyt. panelowy. Mapy poboczne: [Kraków] Centrum, 1:12 000, 23x13 cm; [Okolice Krakowa, ca 1:755 000], 9x18 cm. Verso: schemat nocnych linii autobusowych. Panel: euromapa. - Indeksy ulic. - Treść mapy pol., legenda także niem., ang., fr.

ISBN 978-83-88112-56-0

1. Kraków (woj. małopolskie) - 21 w. 2. Niepołomice (woj. małopolskie) - 21 w. 3. Skawina (woj. małopolskie) - 21 w. 4. Wieliczka (woj. małopolskie) - 21 w. 5. Plany miast  
912(438)MA(084.3)  
b27814051

611/2012

### **Kraków. 1:22 000**

Kraków, Niepołomice, Skawina, Wieliczka : plan miasta 1:22 000 / oprac. kartogr. Kartografika, Krzysztof Radwański, Aneta Dźwigała ; red. wyd. Monika Jaczewska ; ExpressMap Polska. - 1:22 000. - Warszawa : ExpressMap Polska, 2011. - 1 mapa : dwustronny, kolor, laminowany ; ark. 68x98 cm, złoż. 23x13 cm.

Tyt. panelowy. Mapy poboczne: [Kraków] Centrum, 1:12 000, 23x13 cm; [Okolice Krakowa, ca 1:755 000], 9x18 cm. Verso: schemat nocnych linii autobusowych. Panel: plastic map. - Indeksy ulic. - Treść mapy pol., legenda także niem., ang., fr.

ISBN 978-83-7546-067-4

1. Kraków (woj. małopolskie) - 21 w. 2. Niepołomice (woj. małopolskie) - 21 w. 3. Skawina (woj. małopolskie) - 21 w. 4. Wieliczka (woj. małopolskie) - 21 w. 5. Plany miast  
912(438)MA(084.3)  
b27811487

612/2012

### **Kraków. 1:24 000**

Kraków : mapa rowerowa 1:24 000 / oprac. Przedsiębiorstwo Usług Kartograficznych Citymaps ; red. Tomasz Zarzyczny. - 1:24 000. - Kraków : Przedsiębiorstwo Usług Kartograficznych Citymaps, 2012. - 1 mapa : dwustronny, kolor ; 57x57 cm, złoż. 19x15 cm.

Ed. 2012. Tyt. panelowy. Verso: wykaz i przebieg 30 tras rowerowych.

ISBN 978-83-63585-00-6

1. Kraków (woj. małopolskie) - turystyka - 21 w. 2. Turystyka rowerowa - Polska 3. Mapy turystyczne 4. Plany miast  
912(438)MA(084.3)  
b27395546

613/2012

**Kraków.** [Ca 1:24 500]

Nowa Huta 1949+ / Muzeum Historyczne Miasta Krakowa. Dzieje Nowej Huty. - [Ca 1:24 500]. - [Kraków] : Muzeum Historyczne Miasta Krakowa, [2012]. - 1 mapa : kolor ; 38x60 cm, ark. 50x60 cm, złoż. 20x13 cm.

Tyt. panelowy. Mapa poboczna: Plan generalny Nowej Huty 1957 r., makieta, [ca 1:8 750], 40x50 cm. Recto: Wykaz partnerów Muzeum Rozproszonego Nowej Huty. Verso: fot.

1. Kraków (woj. małopolskie) - Nowa Huta - muzealnictwo 2. Kraków (woj. małopolskie) - Nowa Huta - historia 3. Kraków (woj. małopolskie) - Nowa Huta - budownictwo - projekty - 1944-1989 r. 4. Plany miast

912(438)MA(084.3)

b27519727

614/2012

**Kraków.** 1:25 000

Kraków : plan miasta : skala 1:25 000 / Geoplan. - Skala 1:25 000. - Bielsko-Biała : Geoplan, [2012]. - 1 mapa : kolor ; 67x109 cm, ark. 98x135 cm.

Tyt. panelowy. Rzeźba terenu: punkty wysokości. Mapa poboczna: [Kraków] Centrum, 1:10 000, 34x25 cm. Recto: wokół planu reklamy firm. - Indeks ulic.

1. Kraków (woj. małopolskie) - 21 w. 2. Plany miast

912(438)MA(084.3)

b27606818

615/2012

**Kraków.** [Ca 1:26 500]

Greater Kraków - greater oportunities 1910-2010. - [Ca 1:26 500]. - [Kraków : Muzeum Historyczne Miasta Krakowa, 2010]. - 1 mapa : kolor ; 40x43 cm, ark. 40x50 cm, złoż. 20x13 cm.

Tyt. panelowy. Panel: 8 September 2010 - 27 February 2011, Pałac Krzysztofory, Rynek Główny 35. Mapa jest dodatkiem do części nakładu katalogu wystawy "Wielki Kraków - wielkie szanse 1910-2010". Verso: tekst o przyłączeniu podmiejskich gmin do Krakowa, fot. - Repr., oryg.: Plan położenia siedemnastu gmin okalających miasto Kraków. nakł. gminy miasta Krakowa, 1905 (Art. litografia K. Kranikowski w Krakowie). 1 mapa : litogr. 1:28 800.

1. Kraków (woj. małopolskie) - 1901-1914 r. 2. Kraków (woj. małopolskie) - historia 3. Plany miast 4. Reprinty

912(438)MA(084.3)

b27521357

616/2012

**Kraków.** [Ca 1:26 500]

Wielki Kraków - wielkie szanse 1910-2010. - [Ca 1:26 500]. - [Kraków : Muzeum Historyczne Miasta Krakowa, 2010]. - 1 mapa : kolor ; 40x43 cm, ark. 40x50 cm, złoż. 20x13 cm.

Tyt. panelowy. Panel: 8 IX 2010 - 27 II 2011, Pałac Krzysztofory, Rynek Główny 35. Mapa jest dodatkiem do części nakładu katalogu wystawy "Wielki Kraków - wielkie szanse 1910-2010". Verso: tekst o przyłączeniu podmiejskich gmin do Krakowa, fot. - Repr., oryg.: Plan położenia siedemnastu gmin okalających miasto Kraków. nakł. gminy miasta Krakowa, 1905 (Art. litografia K. Kranikowski w Krakowie). 1 mapa : litogr. 1:28 800.

1. Kraków (woj. małopolskie) - 1901-1914 r. 2. Kraków (woj. małopolskie) - historia 3. Plany miast 4. Reprinty

912(438)MA(084.3)

b27519661

617/2012

**Kraków (okolice).** 1:50 000

Okolice Krakowa : mapa turystyczna 1:50 000 / red. i oprac. kartogr. Aneta Rupniewska ; oprac. wydaw. Marcin Szymczak, zespół red. wydaw. ExpressMap ; aktual. Krzysztof J. Pucek. - 1:50 000 ; współrzędne geogr. w ukł. WGS-84. - Warszawa : ExpressMap Polska, 2010. - 1 mapa : dwustronny, kolor ; ark. 98x67 cm, złoż. 23x13 cm.

Tyt. panelowy. Rzeźba terenu: poziomic, punkty wysokości, sygn. skał. Panel: euromapa. - Treść mapy pol., legenda także ang., niem.

ISBN 978-83-88112-93-5

1. Kraków (woj. małopolskie ; okręg) - turystyka 2. Mapy turystyczne

912(438)MA(084.3)

b27844456

618/2012

**Kraków (okolice).** 1:50 000

Okolice Krakowa : mapa turystyczna 1:50 000 / oprac. kartogr. Aneta Rupniewska ; aktual. Krzysztof J. Pucek ; red. Krzysztof Radwański, Aneta Rupniewska, Marcin Szymczak ; red. wyd. Kamil Saks ; ExpressMap. - 1:50 000 ; współrzędne geogr. w ukł. WGS-84. - Warszawa : ExpressMap Polska, 2011. - 1 mapa : dwustronny, kolor, laminowany ; ark. 48x101 cm, złoż. 24x12 cm.

Tyt. panelowy. Rzeźba terenu: poziomic, cieniowanie, punkty wysokości, sygn. skał. Panel: comfort! map. - Treść mapy pol., legenda także ang., niem.

ISBN 978-83-88112-87-4

1. Kraków (woj. małopolskie ; okręg) - turystyka 2. Mapy turystyczne

912(438)MA(084.3)

b27846465

619/2012

**Kraków (okolice).** 1:300 000

Kraków / oprac. red. i graf. Centrum Kartografii. - 1:300 000 ; odwz. wielościenne (E 18° 20' - E 20° 20' / N 51° 00' - N 50° 00'). - Warszawa : Centrum Kartografii, 2002. - 1 mapa : kolor ; 40x50 cm, ark. 49x70 cm, złoż. 25x14 cm.

(Mapa operacyjna 1:300 000, reedycja ; ark. 74).

Tyt. panelowy. Rzeźba terenu: poziomic, punkty wysokości. Na dolnym marginesie: objaśnienia znaków, podział administracyjny, tekst. Tylny panel: Skorowidz map operacyjnych 1:300 000. - Reedycja, oryg.: Warszawa : Wojskowy Instytut Geograficzny, 1935. (Mapa operacyjna Polski 1:300 000 ; 74).

ISBN 83-87771-32-5

1. Kraków (woj. małopolskie ; okręg) - geografia - 1918-1939 r. 2. Mapy topograficzne

912(438)MA(084.3)

b27731091

620/2012

### **Krynica-Zdrój. 1:12 500**

Krynica-Zdrój : plan miasta 1:12 500 / oprac. Jeremi Melnik ; fot. Andrzej Klimkowski ; Oficyna Wydawnicza "Rewasz". - Skala 1:12 500. - Piastów : Rewasz ; Krynica-Zdrój : na zlec. Hotelu SPA dr Irena Eris, cop. 2012. - 1 mapa : kolor. ; 51x40 cm, ark. 53x41 cm, złoż. 18x11 cm.

Tyt. panelowy. Treść turyst. oprac. na podstawie inform. zebranych w terenie przez Piotra Antonia [et al.]. Rzeźba terenu: poziomice, punkty wysokości. Mapy poboczne: Góra Parkowa, 1:7 500, 16x14 cm; Jaworzyna Krynicka, 1:25 000, 16x30 cm. Verso: inform. turyst., fot. "Panorama Tatr z Jaworzyny". Panel: logo Hotel SPA Dr Irena Eris. - Indeks ulic.

ISBN 978-83-62460-29-8

1. Krynica-Zdrój (woj. małopolskie) - 21 w. 2. Plany miast

912(438)MA(084.3)

b28289560

621/2012

### **Krynica-Zdrój. 1:20 000**

Krynica : mapa : mini przewodnik/Nova Sandec Wydawnictwo i Drukarnia. - 1:20 000. - Nowy Sącz : Nova Sandec Wydawnictwo i Drukarnia, [2012]. - 1 mapa : kolor. ; 32x41 cm, w okł. 17x11 cm.

Tyt. okł. Rzeźba terenu: punkty wysokości. Mapa poboczna: [Krynica-Zdrój] Centrum, 1:12 000, 15x18 cm. Verso: mini przewodnik, inform. z fot.

ISBN 978-83-62550-12-8

1. Krynica-Zdrój (woj. małopolskie) - 21 w. 2. Plany miast 3. Mapy turystyczne

912(438)MA(084.3)

b2707903x

622/2012

### **Małopolskie, województwo. 1:100 000**

Atlas wojskowy Małopolski : skala 1:100 000. Mapa 1 / oprac. Wydawnictwo Kartograficzne "Compass". - Skala 1:100 000. - Kraków : Polskapresse. Oddział Prasa Krakowska w Krakowie, [2011]. - 1 mapa : kolor. ; 29x46 cm, złoż. 17x12 cm.

Tyt. panelowy. Nad mapą: Arkusz 1. Rzeźba terenu: poziomice, punkty wysokości. Oznaczona siatka kilometrowa i współrzędne geogr. Verso: Objąsnienie znaków. Panel: "Gazeta Krakowska" i "Generalna Dyrekcja Dróg Krajowych i Autostrad".

1. Małopolskie, województwo - geografia 2. Olkusz (woj. małopolskie ; okręg) - geografia 3. Mapy topograficzne 4. Mapy turystyczne

912(438)MA(084.3)

912(438)(084.3)

b27011744

623/2012

### **Małopolskie, województwo. 1:100 000**

Atlas wojskowy Małopolski : skala 1:100 000. Mapa 10 / oprac. Wydawnictwo Kartograficzne "Compass". - Skala 1:100 000. - Kraków : Polskapresse. Oddział Prasa Krakowska w Krakowie, [2011]. - 1 mapa : kolor. ; 33x44 cm, złoż. 17x12 cm.

Tyt. panelowy. Nad mapą: Arkusz 10. Rzeźba terenu: poziomice, punkty wysokości. Oznaczona siatka kilometrowa i współrzędne geogr. Verso: Objąsnienie znaków, reklamy. Panel: "Gazeta Krakowska" i "Generalna Dyrekcja Dróg Krajowych i Autostrad".

1. Małopolskie, województwo - geografia 2. Bochnia (woj. małopolskie ; okręg) - geografia 3. Mapy topograficzne 4. Mapy turystyczne

912(438)MA(084.3)

912(438)(084.3)

b2701213x

624/2012

### **Małopolskie, województwo. 1:100 000**

Atlas wojskowy Małopolski : skala 1:100 000. Mapa 11 / oprac. Wydawnictwo Kartograficzne "Compass". - Skala 1:100 000. - Kraków : Polskapresse. Oddział Prasa Krakowska w Krakowie, [2011]. - 1 mapa : kolor. ; 33x44 cm, złoż. 17x12 cm.

Tyt. panelowy. Nad mapą: Arkusz 11. Rzeźba terenu: poziomice, punkty wysokości. Oznaczona siatka kilometrowa i współrzędne geogr. Verso: Objąsnienie znaków, reklamy. Panel: "Gazeta Krakowska" i "Generalna Dyrekcja Dróg Krajowych i Autostrad".

1. Małopolskie, województwo - geografia 2. Tarnów (woj. małopolskie ; okręg) - geografia 3. Mapy topograficzne 4. Mapy turystyczne

912(438)MA(084.3)

912(438)(084.3)

b27012153

625/2012

### **Małopolskie, województwo. 1:100 000**

Atlas wojskowy Małopolski : skala 1:100 000. Mapa 12 / oprac. Wydawnictwo Kartograficzne "Compass". - Skala 1:100 000. - Kraków : Polskapresse. Oddział Prasa Krakowska w Krakowie, [2011]. - 1 mapa : kolor. ; 32x45 cm, złoż. 17x12 cm.

Tyt. panelowy. Nad mapą: Arkusz 12. Rzeźba terenu: poziomice, punkty wysokości. Oznaczona siatka kilometrowa i współrzędne geogr. Verso: Objąsnienie znaków, reklamy. Panel: "Gazeta Krakowska" i "Generalna Dyrekcja Dróg Krajowych i Autostrad".

1. Małopolskie, województwo - geografia 2. Zawoja (woj. małopolskie ; okręg) - geografia 3. Mapy topograficzne 4. Mapy turystyczne

912(438)MA(084.3)

912(438)(084.3)

b27012189

626/2012

### **Małopolskie, województwo. 1:100 000**

Atlas wojskowy Małopolski : skala 1:100 000. Mapa 14 / oprac. Wydawnictwo Kartograficzne "Compass". - Skala 1:100 000. - Kraków : Polskapresse. Oddział Prasa Krakowska w Krakowie, [2011]. - 1 mapa : kolor. ; 33x45 cm, złoż. 17x12 cm.

Tyt. panelowy. Nad mapą: Arkusz 14. Rzeźba terenu: poziomice, punkty wysokości. Oznaczona siatka kilometrowa i współrzędne geogr. Verso: Objąsnienie znaków, reklamy. Panel: "Gazeta Krakowska" i "Generalna Dyrekcja Dróg Krajowych i Autostrad".

1. Małopolskie, województwo - geografia 2. Nowy Sącz (woj. małopolskie ; okręg) - geografia 3. Mapy topograficzne 4. Mapy turystyczne

912(438)MA(084.3)

912(438)(084.3)

b27012190

627/2012

### **Małopolskie, województwo. 1:100 000**

Atlas wojskowy Małopolski : skala 1:100 000. Mapa 15 / oprac. Wydawnictwo Kartograficzne "Compass". - Skala 1:100 000. - Kraków : Polskapresse. Oddział Prasa Krakowska w Krakowie, [2011]. - 1 mapa : kolor. ; 33x45 cm, złoż. 17x12 cm.

Tyt. panelowy. Nad mapą: Arkusz 15. Rzeźba terenu: poziomice, punkty wysokości. Oznaczona siatka kilometrowa i współrzędne geogr. Verso: Objasnienie znaków, reklamy. Panel: "Gazeta Krakowska" i "Generalna Dyrekcja Dróg Krajowych i Autostrad".

1. Małopolskie, województwo - geografia
  2. Gorlice (woj. małopolskie ; okręg) - geografia
  3. Mapy topograficzne
  4. Mapy turystyczne
- 912(438)MA(084.3)  
912(438)(084.3)  
b27012219

628/2012

### **Małopolskie, województwo. 1:100 000**

Atlas wojskowy Małopolski : skala 1:100 000. Mapa 16 / oprac. Wydawnictwo Kartograficzne "Compass". - Skala 1:100 000. - Kraków : Polskapresse. Oddział Prasa Krakowska w Krakowie, [2011]. - 1 mapa : kolor. ; 33x45 cm, złoż. 17x12 cm.

Tyt. panelowy. Nad mapą: Arkusz 16. Rzeźba terenu: poziomice, punkty wysokości. Oznaczona siatka kilometrowa i współrzędne geogr. Verso: Objasnienie znaków, reklamy. Panel: "Gazeta Krakowska" i "Generalna Dyrekcja Dróg Krajowych i Autostrad".

1. Małopolskie, województwo - geografia
  2. Zakopane (woj. małopolskie ; okręg) - geografia
  3. Mapy topograficzne
  4. Mapy turystyczne
- 912(438)MA(084.3)  
912(438)(084.3)  
b27012232

629/2012

### **Małopolskie, województwo. 1:100 000**

Atlas wojskowy Małopolski : skala 1:100 000. Mapa 17/ oprac. Wydawnictwo Kartograficzne "Compass". - Skala 1:100 000. - Kraków : Polskapresse. Oddział Prasa Krakowska w Krakowie, [2011]. - 1 mapa : kolor. ; 33x47 cm, złoż. 17x12 cm.

Tyt. panelowy. Nad mapą: Arkusz 17. Rzeźba terenu: poziomice, punkty wysokości. Oznaczona siatka kilometrowa i współrzędne geogr. Verso: Objasnienie znaków, reklamy. Panel: "Gazeta Krakowska" i "Generalna Dyrekcja Dróg Krajowych i Autostrad".

1. Małopolskie, województwo - geografia
  2. Szczawnica (woj. małopolskie ; okręg) - geografia
  3. Mapy topograficzne
  4. Mapy turystyczne
- 912(438)MA(084.3)  
912(438)(084.3)  
b27012268

630/2012

### **Małopolskie, województwo. 1:100 000**

Atlas wojskowy Małopolski : skala 1:100 000. Mapa 18 / oprac. Wydawnictwo Kartograficzne "Compass". - Skala 1:100 000. - Kraków : Polskapresse. Oddział Prasa Krakowska w Krakowie, [2011]. - 1 mapa : kolor. ; 33x46 cm, złoż. 17x12 cm.

Tyt. panelowy. Nad mapą: Arkusz 18. Rzeźba terenu: poziomice, punkty wysokości. Oznaczona siatka kilometrowa i współrzędne geogr. Recto: Objasnienia znaków. Verso: Reklamy. Panel: "Gazeta Krakowska" i "Generalna Dyrekcja Dróg Krajowych i Autostrad".

1. Małopolskie, województwo - geografia
  2. Krynica-Zdrój (woj. małopolskie ; okręg) - geografia
  3. Mapy topograficzne
  4. Mapy turystyczne
- 912(438)MA(084.3)  
912(438)(084.3)  
b27012293

631/2012

### **Małopolskie, województwo. 1:100 000**

Atlas wojskowy Małopolski : skala 1:100 000. Mapa 2/ oprac. Wydawnictwo Kartograficzne "Compass". - Skala 1:100 000. - Kraków : Polskapresse. Oddział Prasa Krakowska w Krakowie, [2011]. - 1 mapa : kolor. ; 31x45 cm, złoż. 17x12 cm.

Tyt. panelowy. Nad mapą: Arkusz 2. Rzeźba terenu: poziomice, punkty wysokości. Oznaczona siatka kilometrowa i współrzędne geogr. Verso: Objasnienie znaków. Panel: "Gazeta Krakowska" i "Generalna Dyrekcja Dróg Krajowych i Autostrad".

1. Małopolskie, województwo - geografia
  2. Miechów (woj. małopolskie ; okręg) - geografia
  3. Mapy topograficzne
  4. Mapy turystyczne
- 912(438)MA(084.3)  
912(438)(084.3)  
b27011823

632/2012

### **Małopolskie, województwo. 1:100 000**

Atlas wojskowy Małopolski : skala 1:100 000. Mapa 3/ oprac. Wydawnictwo Kartograficzne "Compass". - Skala 1:100 000. - Kraków : Polskapresse. Oddział Prasa Krakowska w Krakowie, [2011]. - 1 mapa : kolor. ; 29x46 cm, złoż. 17x12 cm.

Tyt. panelowy. Nad mapą: Arkusz 3. Rzeźba terenu: poziomice, punkty wysokości. Oznaczona siatka kilometrowa i współrzędne geogr. Verso: Objasnienie znaków. Panel: "Gazeta Krakowska" i "Generalna Dyrekcja Dróg Krajowych i Autostrad".

1. Małopolskie, województwo - geografia
  2. Dąbrowa Tarnowska (woj. małopolskie ; okręg) - geografia
  3. Mapy topograficzne
  4. Mapy turystyczne
- 912(438)MA(084.3)  
912(438)(084.3)  
b27011872

633/2012

### **Małopolskie, województwo. 1:100 000**

Atlas wojskowy Małopolski : skala 1:100 000. Mapa 5/ oprac. Wydawnictwo Kartograficzne "Compass". - Skala 1:100 000. - Kraków : Polskapresse. Oddział Prasa Krakowska w Krakowie, [2011]. - 1 mapa : kolor. ; 33x44 cm, złoż. 17x12 cm.

Tyt. panelowy. Nad mapą: Arkusz 5. Rzeźba terenu: poziomice, punkty wysokości. Oznaczona siatka kilometrowa i współrzędne geogr. Verso: Objasnienie znaków. Panel: "Gazeta Krakowska" i "Generalna Dyrekcja Dróg Krajowych i Autostrad".

1. Małopolskie, województwo - geografia
  2. Kraków (woj. małopolskie ; okręg) - geografia
  3. Mapy topograficzne
  4. Mapy turystyczne
- 912(438)MA(084.3)  
912(438)(084.3)  
b27011926

634/2012

### **Małopolskie, województwo. 1:100 000**

Atlas wojskowy Małopolski : skala 1:100 000. Mapa 6/ oprac. Wydawnictwo Kartograficzne "Compass". - Skala 1:100 000. - Kraków : Polskapresse. Oddział Prasa Krakowska w Krakowie, [2011]. - 1 mapa : kolor. ; 33x44 cm, złoż. 17x12 cm.

Tyt. panelowy. Nad mapą: Arkusz 6. Rzeźba terenu: poziomicie, punkty wysokości. Oznaczona siatka kilometrowa i współrzędne geogr. Verso: Objąsnienie znaków. Panel: "Gazeta Krakowska" i "Generalna Dyrekcja Dróg Krajowych i Autostrad".

1. Małopolskie, województwo - geografia
  2. Szczurowa (woj. małopolskie; okręg) - geografia
  3. Mapy topograficzne
  4. Mapy turystyczne
- 912(438)MA(084.3)  
912(438)(084.3)  
b27011987

635/2012

### **Małopolskie, województwo. 1:100 000**

Atlas wojskowy Małopolski : skala 1:100 000. Mapa 7/ oprac. Wydawnictwo Kartograficzne "Compass". - Skala 1:100 000. - Kraków : Polskapresse. Oddział Prasa Krakowska w Krakowie, [2011]. - 1 mapa : kolor. ; 33x44 cm, złoż. 17x12 cm.

Tyt. panelowy. Nad mapą: Arkusz 7. Rzeźba terenu: poziomicie, punkty wysokości. Oznaczona siatka kilometrowa i współrzędne geogr. Verso: Objąsnienie znaków, reklamy. Panel: "Gazeta Krakowska" i "Generalna Dyrekcja Dróg Krajowych i Autostrad".

1. Małopolskie, województwo - geografia
  2. Tarnów (woj. małopolskie; okręg) - geografia
  3. Mapy topograficzne
  4. Mapy turystyczne
- 912(438)MA(084.3)  
912(438)(084.3)  
b27012025

636/2012

### **Małopolskie, województwo. 1:100 000**

Atlas wojskowy Małopolski : skala 1:100 000. Mapa 8/ oprac. Wydawnictwo Kartograficzne "Compass". - Skala 1:100 000. - Kraków : Polskapresse. Oddział Prasa Krakowska w Krakowie, [2011]. - 1 mapa : kolor. ; 31x44 cm, złoż. 17x12 cm.

Tyt. panelowy. Nad mapą: Arkusz 8. Rzeźba terenu: poziomicie, punkty wysokości. Oznaczona siatka kilometrowa i współrzędne geogr. Verso: Objąsnienie znaków, reklamy. Panel: "Gazeta Krakowska" i "Generalna Dyrekcja Dróg Krajowych i Autostrad".

1. Małopolskie, województwo - geografia
  2. Wadowice (woj. małopolskie; okręg) - geografia
  3. Mapy topograficzne
  4. Mapy turystyczne
- 912(438)MA(084.3)  
912(438)(084.3)  
b27012050

637/2012

### **Małopolskie, województwo. 1:100 000**

Atlas wojskowy Małopolski : skala 1:100 000. Mapa 9/ oprac. Wydawnictwo Kartograficzne "Compass". - Skala 1:100 000. - Kraków : Polskapresse. Oddział Prasa Krakowska w Krakowie, [2011]. - 1 mapa : kolor. ; 33x44 cm, złoż. 17x12 cm.

Tyt. panelowy. Nad mapą: Arkusz 9. Rzeźba terenu: poziomicie, punkty wysokości. Oznaczona siatka kilometrowa i współrzędne geogr. Verso: Objąsnienie znaków, reklamy. Panel: "Gazeta Krakowska" i "Generalna Dyrekcja Dróg Krajowych i Autostrad".

1. Małopolskie, województwo - geografia
  2. Myślenice (woj. małopolskie; okręg) - geografia
  3. Mapy topograficzne
  4. Mapy turystyczne
- 912(438)MA(084.3)  
912(438)(084.3)  
b27012098

638/2012

### **Muszyna. --, [Ca 1:55 000]**

Zamek w Muszynie / aut. Barbara Chudzińska. - [Skala nieokreślona]. [Ca 1:55 000]. - Kraków : Alter - Radosław Palonka, [2012]. - 2 mapy na 1 ark. : dwustronny, kolor. ; ark. 42x59 cm, złoż. 21x15 cm.

Zawiera: Zamek w Muszynie. Muszyna : miasto i gmina uzdrowiskowa = the spa town and commune.

Tyt. panelowy. Rzeźba terenu: poziomicie, cieniowanie, punkty wysokości. Mapy poboczne: [Muszyna, plan miasta, ca 1:11 000], 21x15 cm; [Muszyna plan centrum, ca 1:4 500], 10x10 cm. Recto: tekst inform., rekonstrukcja bryły zamku w XVI wieku. - Publ. współfinansowana przez Unię Europejską z Europejskiego Funduszu Rozwoju Regionalnego orza z budżetu państwa [...]. - Tekst i treść mapy pol., legenda także ang.

1. Muszyna (woj. małopolskie) - zamek
  2. Muszyna (woj. małopolskie; okręg) - turystyka
  3. Zamki i pałace - archeologia - Polska
  4. Mapy turystyczne
- 912(438)MA(084.3)  
b27479687

639/2012

### **Nowy Sącz. 1:17 000**

Nowy Sącz : plan miasta : skala 1:17 000 / Geoplan. - 4. ed. - Skala 1:17 000. - Bielsko-Biała : Geoplan, [2012]. - 1 mapa : kolor. ; 72x59 cm, ark. 112x75 cm.

Tyt. znad mapy. Rzeźba terenu: punkty wysokości. Mapa poboczna: Centrum [Nowy Sącz], 1:10 000, 17x15 cm. Recto: wokół planu i na nim reklamy firm. - Indeks ulic.

1. Nowy Sącz (woj. małopolskie) - 21 w.
  2. Plany miast
- 912(438)MA(084.3)  
b27387860

640/2012

### **Nowy Sącz. 1:20 000**

Nowy Sącz : plan miasta 1:20 000 / oprac. wydaw. Dominika Kalińska ; ExpressMap Polska. - Skala 1:20 000. - Warszawa : ExpressMap Polska, [2006]. - 1 mapa : dwustronny, kolor., laminowany ; ark. 33x48 cm, złoż. 17x10 cm.

Tyt. panelowy. W cop. data 2006/2007 r. Mapy poboczne: [Nowy Sącz] Centrum, 1:10 000, 16x19 cm; Kampus WSB-NLU, 10x16 cm. Panel: super mapa, wersja kieszonkowa. - Indeks ulic. - Tekst i treść mapy pol., legenda także ang., niem.

ISBN 83-60120-60-9. - ISBN 978-83-60120-60-6

1. Nowy Sącz (woj. małopolskie) - 21 w.
  2. Plany miast
- 912(438)MA(084.3)  
b27823222

641/2012



**Olkusz (okolice).** 1:50 000

Olkusz 162.2 : woj. katowickie i krakowskie miejskie. - Wznowienie dr., wyd. 1. - 1:50 000 ; państwowy układ współrzędnych 1965. - [Warszawa] : Główny Geodeta Kraju, dr. 2011. - 1 mapa : kolor ; 42x66 cm, ark. 50x76 cm.

(Mapa topograficzna 1:50 000. Ukl. 1965).

Tyt. znad ramki mapy. Instrukcja do mapy sporządzona przez GUGiK. Materiał podstawowy: mapa 1:50 000, wyd. 1., wg znaków umownych 1966 r., stan z roku 1975. Poziom odniesienia Kronsztadt. Oznaczona i narysowana siatka kilometrowa, brak współrzędnych geogr. Rzeźba terenu: poziomice, punkty wysokości. Podział administracyjny: stan na 31 XII 1977 r. Objasnienie znaków na prawym marginesie mapy.

ISBN 978-83-254-1771-0

1. Olkusz (woj. małopolskie ; okręg) - geografia 2. Mapy topograficzne

912(438)MA(084.3)

b27002160

642/2012

**Skąła (okolice).** 1:50 000

Skąła 532.2/L : woj. krakowskie miejskie i katowickie / przygot. do dr. PPGK. - Wznowienie dr., wyd. 1. - 1:50 000 ; państwowy układ współrzędnych 1965. - [Warszawa] : Główny Geodeta Kraju, dr. 2011. - 1 mapa : kolor ; 42x34 cm, ark. 50x45 cm.

(Mapa topograficzna 1:50 000. Ukl. 1965).

Tyt. znad ramki mapy. Instrukcja do mapy sporządzona przez GUGiK. Materiał podstawowy: mapa 1:50 000, wyd. 1., wg znaków umownych 1966 r., stan z roku 1974, 1975. Przygot. do dr. w 1979 r. Poziom odniesienia Kronsztadt. Oznaczona i narysowana siatka kilometrowa, brak współrzędnych geogr. Rzeźba terenu: poziomice, punkty wysokości. Podział administracyjny: stan na 31 XII 1977 r. Objasnienie znaków na prawym marginesie mapy.

ISBN 978-83-254-1842-7

1. Skąła (woj. małopolskie ; okręg) - geografia 2. Mapy topograficzne

912(438)MA(084.3)

b26992735

643/2012

**Wadowice.** 1:15 000

Wadowice, Kalwaria Zebrzydowska : plan miasta : skala 1:15 000 / Polplan, Polskie Wydawnictwo Kartograficzne. - Skala 1:15 000. - Szczyrk : Polplan, Polskie Wydawnictwo Kartograficzne, [2012]. - 2 mapy na 1 ark. : kolor ; 31x43 cm, 29x48 cm, ark. 102x70 cm.

Tyt. znad map. Rzeźba terenu: punkty wysokości. Mapy poboczne: Gmina Wadowice, 1:100 000, 15x17 cm; Gmina Kalwaria Zebrzydowska, 1:100 000, 11x15 cm. Recto: wokół map i na nich reklamy firm. - Indeksy ulic.

1. Wadowice (woj. małopolskie) - 21 w. 2. Kalwaria Zebrzydowska (woj. małopolskie) - 21 w. 3. Plany miast

912(438)MA(084.3)

b27333048

644/2012

**Wadowice (okolice).** 1:50 000

Wadowice 542.1 : woj. bielskie i krakowskie miejskie / przygot. do dr. PPGK. - Wznowienie dr., wyd. 1. - 1:50 000 ; państwowy układ współrzędnych 1965. - [Warszawa] : Główny Geodeta Kraju, dr. 2011. - 1 mapa : kolor ; 42x66 cm, ark. 50x76 cm.

(Mapa topograficzna 1:50 000. Ukl. 1965).

Tyt. znad ramki mapy. Instrukcja do mapy sporządzona przez GUGiK. Materiał podstawowy: mapa 1:50 000, wyd. 1., wg znaków umownych 1966 r., stan z roku 1974, 1975. Przygot. do dr. w 1979 r. Poziom odniesienia Kronsztadt. Oznaczona i narysowana siatka kilometrowa, brak współrzędnych geogr. Rzeźba terenu: poziomice, punkty wysokości. Podział administracyjny: stan na 31 XII 1977 r. Objasnienie znaków na prawym marginesie mapy.

ISBN 978-83-254-1844-1

1. Wadowice (woj. małopolskie ; okręg) - geografia 2. Mapy topograficzne

912(438)MA(084.3)

b26992930

645/2012

**Zakopane.** 1:15 000

Zakopane i okolice : mapa kieszonkowa 1:15 000 / oprac. kartogr. Waldemar Wiczorek [et al.] ; red. Krzysztof Radwański ; red. wyd. Adrian Bajer ; oprac. tekstu Tomasz Darmochwał ; ExpressMap Polska. - 1:15 000. - Warszawa : ExpressMap Polska, 2012. - 1 mapa : kolor, laminowany ; ark. 33x49 cm, złoż. 16x10 cm.

Tyt. panelowy. Rzeźba terenu: poziomice, cieniowanie, punkty wysokości. Mapa poboczna: Okolice Zakopanego, 1:225 000, 16x29 cm. Verso: tekst, panorama. Panel: komfort! map. - Indeks ulic i osiedli. - Tekst i treść mapy pol., legenda także niem., ang., fr.

ISBN 978-83-60120-37-8

1. Zakopane (woj. małopolskie) - 21 w. 2. Plany miast

912(438)MA(084.3)

b27841522

646/2012

**Zakopane.** 1:15 000

Zakopane i okolice : plan miasta 1:15 000 / oprac. kartogr. Kartografika, Aneta Dźwigąła, Krzysztof Radwański ; ExpressMap Polska. - 1:15 000. - Warszawa : ExpressMap Polska, 2008. - 1 mapa : kolor ; 48x68 cm, złoż. 24x12 cm.

Tyt. panelowy. Rzeźba terenu: poziomice, cieniowanie, punkty wysokości. Mapa poboczna: Okolice Zakopanego, 1:160 000, 24x34 cm. Verso: inform. turyst. i adresowy. Panel: euromapa. - Indeks ulic i osiedli. - Tekst i treść mapy pol., legenda także ang., niem.

ISBN 978-83-88112-07-2

1. Zakopane (woj. małopolskie) - 21 w. 2. Plany miast

912(438)MA(084.3)

b27843671

647/2012

**Zakopane.** 1:20 000

Zakopane : plan miasta / Geoplan. - Ed. 3. - Skala 1:20 000. - Bielsko-Biała : Geoplan, [2012]. - 1 mapa : kolor ; 65x55 cm, ark. 104x70 cm.,

Tyt. znad mapy. Rzeźba terenu: poziomice, punkty wysokości, rys. skał. Mapa poboczna: [Zakopane] Centrum, 1:10 000, 12x12 cm. Recto: wokół planu reklamy firm. - Indeks ulic.

1. Zakopane (woj. małopolskie) - 21 w. 2. Plany miast  
912(438)MA(084.3)  
b2817754x

648/2012

### **Zawoja (okolice).** 1:50 000

Zawoja 182.2 : Polska (woj. bielskie i nowosądeckie) i CSRS. - Wznowienie dr., wyd. 1. - 1:50 000 ; państwowy układ współrzędnych 1965. - [Warszawa] : Główny Geodeta Kraju, dr. 2011. - 1 mapa : kolor. ; 42x66 cm, ark. 50x76 cm.

(Mapa topograficzna 1:50 000. Ukł. 1965).

Tyt. znad ramki mapy. Mimo zapisu w tyt., obszar CSRS nie jest prezentowany na mapie. Instrukcja do mapy sporządzona przez GUGiK. Materiał podstawowy: mapa 1:50 000, wg znaków umownych 1966 r., stan z roku 1975. Poziom odniesienia Kronsztadt. Oznaczona i narysowana siatka kilometrowa, brak współrzędnych geogr. Rzeźba terenu: poziomice, punkty wysokości. Podział administracyjny: stan na 31 XII 1977 r. Objasnienie znaków na prawym marginesie mapy.

ISBN 978-83-254-1775-8  
1. Zawoja (woj. małopolskie ; okręg) - geografia 2. Mapy topograficzne  
912(438)MA(084.3)  
b27002779

649/2012

\* \* \*

**Małopolska.** Małopolska romańska : mapa turystyczna : skala 1:175 000 *zob. poz. 246*

## **912(438)MZ(084.3) Województwo mazowieckie**

### **Białobrzegi (okolice).** 1:50 000

Białobrzegi 283.3 : woj. radomskie i skierniewickie / przygot. do dr. PPGK. - Wznowienie dr., wyd. 1. - 1:50 000 ; państwowy układ współrzędnych 1965. - [Warszawa] : Główny Geodeta Kraju, dr. 2011. - 1 mapa : kolor. ; 42x66 cm, ark. 50x76 cm.

(Mapa topograficzna 1:50 000. Ukł. 1965).

Tyt. znad ramki mapy. Instrukcja do mapy sporządzona przez GUGiK. Materiał podstawowy: mapa 1:50 000, wg znaków umownych 1966 r., stan z roku 1974. Przygot. do dr. w 1978 r. Poziom odniesienia Kronsztadt. Oznaczona i narysowana siatka kilometrowa, brak współrzędnych geogr. Rzeźba terenu: poziomice, punkty wysokości. Podział administracyjny: stan na 31 XII 1977 r. Objasnienie znaków na prawym marginesie mapy.

ISBN 978-83-254-1791-8  
1. Białobrzegi (woj. mazowieckie, pow. Białobrzegi ; okręg) - geografia 2. Mapy topograficzne  
912(438)MZ(084.3)  
b26993697

650/2012

### **Ciepielów (gmina).** 1:50 000

Gmina Ciepielów : 1:50 000 / mapa, projekt, skład Małgorzata Pyrka. - 1:50 000. - Radom : Skaut.pl, [2012]. - 1 mapa : kolor. ; 33x44 cm, złoż. 17x11 cm.

Tyt. panelowy. Rzeźba terenu: punkty wysokości. Verso: inform. turyst. z fot.  
ISBN 83-60126-22-4. - ISBN 978-83-6012-622-6

1. Ciepielów (woj. mazowieckie ; okręg) - turystyka 2. Mapy turystyczne  
912(438)MZ(084.3)  
b27763547

651/2012

### **Czerwińsk nad Wisłą (okolice).** 1:50 000

Czerwińsk n. Wisłą N-34-125-D / mapy dokumentacyjne GEPOL M. Kierojczyk ; hydrogr. zdj. polowe GEPOL M. Kierojczyk ; red. Przemysław Kokociński ; komentarz do mapy oprac. zespół w składzie Małgorzata Gutry-Korycka, Maciej Lenartowicz. - 1:50 000 ; współrzędne prostokątne płaskie w ukł. PUWG-92, współrzędne geogr. geodezyjne w ukł. EUREF-89, elipsoida GRS-80 (E 20°15'-E 20°30'/N 52°30'-N 52°20'). - [Warszawa] : Główny Geodeta Kraju, dr. 2012. - 1 mapa : kolor. ; 39x36 cm, ark. 48x53 cm.

(Mapa hydrograficzna 1:50 000. Ukł. 1992).

*zob. Skorowidz mapy hydrograficznej Polski 1:50 000*

Tyt. znad ramki mapy. Wytyczne techniczne do mapy sporządzone przez GUGiK. Podstawowe materiały kartogr.: Baza danych wektorowych VMAPL2, 19 SOG, wyd. 2000, stan 1991-92, aktual. częściowa stan 2006; Mapa glebowo-rolnicza 1:25 000, oprac. IUNG Puławy, wyd. 1965-74. Poziom odniesienia Kronsztadt-86. Rzeźba terenu: poziomice, punkty wysokości. Objasnienia znaków na lewym marginesie. Na dolnym marginesie podział administracyjny. Verso: komentarz do mapy. - Sfinansowano przez Województwo Mazowieckie.

ISBN 978-83-254-1965-3  
1. Czerwińsk nad Wisłą (woj. mazowieckie ; okręg) - hydrografia 2. Mapy hydrograficzne  
912(438)MZ(084.3)  
b28314141

652/2012

### **Gąbin (okolice). 1:50 000**

Gąbin N-34-124-C / mapy dokumentacyjne Geokart-International Rzeszów M. Grochala ; hydrogr. zdj. połowe Geokart-International Rzeszów A. Jaskulska ; red. Renata Iwaniak ; komentarz oprac. zespół w składzie Aneta Afelt, Małgorzata Gutry-Korycka. - 1:50 000 ; współrzędne prostokątne płaskie w ukł. PUWG-92, współrzędne geogr. geodezyjne w ukł. EUREF-89, elipsoida GRS-80 (E 19°30'-E 19°45'/N 52°30'-N 52°20'). - [Warszawa] : Główny Geodeta Kraju, dr. 2012. - 1 mapa : kolor. ; 39x36 cm, ark. 49x53 cm.

(Mapa hydrograficzna 1:50 000. Ukł. 1992).

[zob. Skorowidz mapy hydrograficznej Polski 1:50 000](#)

Tyt. znad ramki mapy. Wytyczne techniczne do mapy sporządzone przez GUGiK. Podstawowe materiały kartogr.: Baza danych wektorowych VMAPL2 PHU Polkart, wyd. 2001, stan 1991, aktual. częściowa 22 WOK, stan 2006; Mapa glebowo-rolnicza 1:25 000, oprac. IUNG Puławy, wyd. 1965-74. Poziom odniesienia Kronsztadt-86. Rzeźba terenu: poziomic, punkty wysokości. Objasnienia znaków na lewym marginesie. Na dolnym marginesie podział administracyjny. Verso: komentarz do mapy. - Sfinansowano przez Województwo Mazowieckie.

ISBN 978-83-254-1962-2

1. Gąbin (woj. mazowieckie ; okręg) - hydrografia 2. Mapy hydrograficzne

912(438)MZ(084.3)

b28313963

653/2012

### **Głowaczów (okolice). 1:50 000**

Głowaczów M-34-19-B / oprac. kartogr. GEO-TOP Poznań. - Wznowienie dr, wyd. 1., stan aktual. 1993 r. - 1:50 000 ; współrzędne prostokątne płaskie w ukł. PUWG-92, współrzędne geogr. geodezyjne w ukł. EUREF-89, elipsoida GRS-80 (E 21°15'-E 21°30'/N 51°40'-N 51°30'). - Warszawa : Główny Geodeta Kraju : Główny Urząd Geodezji i Kartografii, dr. 2011. - 1 mapa : kolor. ; 38x35 cm, ark. 50x63 cm, w okł. 26x13 cm.

(Mapa topograficzna Polski 1:50 000. Ukł. 1992).

[zob. Skorowidz mapy topograficznej Polski 1:50 000](#)

Tyt. znad ramki mapy. Instrukcja do mapy sporządzona przez GUGiK. Oprac. kartogr. 1996 r. na podstawie mapy topogr. w skali 1:10 000. Poziom odniesienia Kronsztadt-86. Rzeźba terenu: poziomic, punkty wysokości. Objasnienia znaków na lewym marginesie. Na dolnym marginesie podział administracyjny. - Treść mapy pol., legenda także ang.

ISBN 978-83-254-1733-8

1. Głowaczów (woj. mazowieckie ; okręg) - geografia 2. Mapy topograficzne

912(438)MZ(084.3)

b27088492

654/2012

### **Gostynin (okolice). 1:50 000**

Gostynin 376.1 : woj. włocławskie i płockie / przygot. do dr. PPGK. - Wznowienie dr, wyd. 1. - 1:50 000 ; państwowy układ współrzędnych 1965. - [Warszawa] : Główny Geodeta Kraju, dr. 2011. - 1 mapa : kolor. ; 42x66 cm, ark. 50x76 cm.

(Mapa topograficzna 1:50 000. Ukł. 1965).

Tyt. znad ramki mapy. Instrukcja do mapy sporządzona przez GUGiK. Materiał podstawowy: mapa 1:50 000, wg znaków umownych 1966 r., stan z roku 1972. Przygot. do dr. w 1978 r. Poziom odniesienia Kronsztadt. Oznaczona i narysowana siatka kilometrowa, brak współrzędnych geogr. Rzeźba terenu: poziomic, punkty wysokości. Podział administracyjny: stan na 31 XII 1976 r. Objasnienie znaków na prawym marginesie mapy.

ISBN 978-83-254-1800-7

1. Gostynin (woj. mazowieckie ; okręg) - geografia 2. Mapy topograficzne

912(438)MZ(084.3)

b27002652

655/2012

### **Góra Kalwaria (okolice). 1:50 000**

Góra Kalwaria 114.4 : woj. siedleckie, warszawskie stołeczne i radomskie. - Wznowienie dr, wyd. 1. - 1:50 000 ; państwowy układ współrzędnych 1965. - [Warszawa] : Główny Geodeta Kraju, dr. 2011. - 1 mapa : kolor. ; 42x66 cm, ark. 50x76 cm.

(Mapa topograficzna 1:50 000. Ukł. 1965).

Tyt. znad ramki mapy. Instrukcja do mapy sporządzona przez GUGiK. Materiał podstawowy: mapa 1:50 000, wyd. 1., wg znaków umownych 1966 r., stan z roku 1974. Poziom odniesienia Kronsztadt. Oznaczona i narysowana siatka kilometrowa, brak współrzędnych geogr. Rzeźba terenu: poziomic, punkty wysokości. Podział administracyjny: stan na 31 XII 1977. Objasnienie znaków na prawym marginesie mapy.

ISBN 978-83-254-1755-0

1. Góra Kalwaria (woj. mazowieckie ; okręg) - geografia 2. Mapy topograficzne

912(438)MZ(084.3)

b27002135

656/2012

### **Góra Kalwaria (okolice). 1:50 000**

Góra Kalwaria 273.4 : woj. warszawskie stołeczne, siedleckie i radomskie / przygot. do dr. PPGK. - Wznowienie dr, wyd. 1. - 1:50 000 ; państwowy układ współrzędnych 1965. - [Warszawa] : Główny Geodeta Kraju, dr. 2011. - 1 mapa : kolor. ; 42x66 cm, ark. 50x76 cm.

(Mapa topograficzna 1:50 000. Ukł. 1965).

Tyt. znad ramki mapy. Instrukcja do mapy sporządzona przez GUGiK. Materiał podstawowy: mapa 1:50 000, wyd. 1., wg znaków umownych 1966 r., stan z roku 1974. Przygot. do dr. w 1978 r. Poziom odniesienia Kronsztadt. Oznaczona i narysowana siatka kilometrowa, brak współrzędnych geogr. Rzeźba terenu: poziomic, punkty wysokości. Podział administracyjny: stan na 31 XII 1977 r. Objasnienie znaków na prawym marginesie mapy.

ISBN 978-83-254-1789-5

1. Góra Kalwaria (woj. mazowieckie ; okręg) - geografia 2. Mapy topograficzne

912(438)MZ(084.3)

b26997502

657/2012

**Grójec (okolice). 1:50 000**

Grójec 283.1 : woj. radomskie i skierniewickie / przygot. do dr. PPGK. - Wznowienie dr., wyd. 1. - 1:50 000 ; państwowy układ współrzędnych 1965. - [Warszawa] : Główny Geodeta Kraju, dr. 2011. - 1 mapa : kolor. ; 42x66 cm, ark. 50x76 cm.

(Mapa topograficzna 1:50 000. Ukł. 1965).

Tyt. znad ramki mapy. Instrukcja do mapy sporządzona przez GUGiK. Materiał podstawowy: mapa 1:50 000, wyd. 1., wg znaków umownych 1966 r., stan z roku 1974. Przygot. do dr. w 1978 r. Poziom odniesienia Kronsztadt. Oznaczona i narysowana siatka kilometrowa, brak współrzędnych geogr. Rzeźba terenu: poziomic, punkty wysokości. Podział administracyjny: stan na 31 XII 1977. Objasnienie znaków na prawym marginesie mapy.

ISBN 978-83-254-1790-1

1. Grójec (woj. mazowieckie ; okręg) - geografia 2. Mapy topograficzne

912(438)MZ(084.3)

b27002706

658/2012

**Kozienice (okolice). 1:50 000**

Kozienice 124.4 : woj. radomskie i siedleckie / przygot. do dr. PPGK. - Wznowienie dr., wyd. 1. - 1:50 000 ; państwowy układ współrzędnych 1965. - [Warszawa] : Główny Geodeta Kraju, dr. 2011. - 1 mapa : kolor. ; 42x66 cm, ark. 50x76 cm.

(Mapa topograficzna 1:50 000. Ukł. 1965).

Tyt. znad ramki mapy. Instrukcja do mapy sporządzona przez GUGiK. Materiał podstawowy: mapa 1:50 000, wg znaków umownych 1966 r., stan z roku 1974. Przygot. do dr. w 1978 r. Poziom odniesienia Kronsztadt. Oznaczona i narysowana siatka kilometrowa, brak współrzędnych geogr. Rzeźba terenu: poziomic, punkty wysokości. Podział administracyjny: stan na 31 XII 1977 r. Objasnienie znaków na prawym marginesie mapy.

ISBN 978-83-254-1760-4

1. Kozienice (woj. mazowieckie ; okręg) - geografia 2. Mapy topograficzne

912(438)MZ(084.3)

b26996248

659/2012

**Mazowieckie, województwo. 1:250 000**

Mazowieckie dla zawodowców : mapa samochodowa 1:250 000 / oprac. wyd. Anna Nadstawna ; oprac. tech. Anna Chodoła, Bogusława Karlicka ; Demart. - 1:250 000. - Warszawa : Demart, cop. 2013. - 1 mapa : kolor. ; 68x97 cm, złoż. 23x13 cm.

Tyt. panelowy. Verso: wykaz adresowy urzędów administracji państwowej. - Indeks miejscowości. - Tekst i treść mapy pol., legenda także ang., niem.

ISBN 978-83-7427-829-4

1. Mazowieckie, województwo (od 1999) - geografia 2. Mazowieckie, województwo (od 1999) - komunikacja 3. Mapy drogowe

912(438)MZ(084.3)

b28291220

660/2012

**Mazowieckie, województwo. 1:1 000 000, 1:2 000 000, 1:2 500 000**

Atlas, społeczno-demograficzny rozwój Mazowsza / [Marcin Sępniak, Aleksandra Deregowska, Przemysław Śleszyński ; publ. oprac. przez Instytut Geografii i Przestrzennego Zagospodarowania Polskiej Akademii Nauk]. - Skala 1:1 000 000. Skala 1:2 000 000. Skala 1:2 500 000. - Warszawa : Mazowieckie Biuro Planowania Regionalnego, 2012. - 1 atlas ([4], 50 s.) : gł. mapy kolor. ; 30x42 cm.

Atlas zawiera łącznie 149 map na 50 planszach.

ISBN 978-83-932286-6-9

1. Mazowieckie, województwo (od 1999) - ludność 2. Mazowsze - ludność 3. Mapy ludnościowe 4. Atlasy geograficzne

912(438)MZ(084.3)

912(438)(084.3)

b27415089

661/2012

**Mińsk Mazowiecki (okolice). 1:100 000**

Mińsk Maz. Pas 40 Słup 33 / oprac. red. i graf. Centrum Kartografii. - Skala 1:100 000 ; odwz. guasi-stereograficzne WIG (E 21°20'-E 21°50'/N 53°15'-N 52°00'). - Warszawa : Centrum Kartografii, 2006. - 1 mapa : kolor. ; 29x36 cm, ark. 46x65 cm, złoż. 23x13 cm.

(Mapa taktyczna 1:100 000, reedycja).

Tyt. panelowy. Rzeźba terenu: poziomic, punkty wysokości. Na prawym marginesie: objaśnienia znaków, tekst. Na dolnym marginesie: podział administracyjny. Tylny panel: Położenie ark. reedycji map WIG 1:100 000 na mapie 1:300 000. - Reedycja, oryg.: Warszawa : Wojskowy Instytut Geograficzny, 1937. (Mapa taktyczna Polski 1:100 000).

ISBN 978-83-87771-97-3

1. Mińsk Mazowiecki (woj. mazowieckie ; okręg) - geografia - 1918-1938 r. 2. Mapy topograficzne

912(438)MZ(084.3)

b27718657

662/2012

**Nowy Dwór Mazowiecki (okolice). 1:50 000**

Nowy Dwór Maz. 263.1 : woj. warszawskie stołeczne i ciechanowskie / przygot. do dr. PPGK. - Wznowienie dr., wyd. 1. - 1:50 000 ; państwowy układ współrzędnych 1965. - [Warszawa] : Główny Geodeta Kraju, dr. 2011. - 1 mapa : kolor. ; 42x66 cm, ark. 50x76 cm.

(Mapa topograficzna 1:50 000. Ukł. 1965).

Tyt. znad ramki mapy. Instrukcja do mapy sporządzona przez GUGiK. Materiał podstawowy: mapa 1:50 000, wg znaków umownych 1966 r., stan z roku 1973, 1974. Przygot. do dr. w 1977 r. Poziom odniesienia Kronsztadt. Oznaczona i narysowana siatka kilometrowa, brak współrzędnych geogr. Rzeźba terenu: poziomic, punkty wysokości. Podział administracyjny: stan na stan na 31 XII 1976 r. Objasnienie znaków na prawym marginesie mapy.

ISBN 978-83-254-1781-9

1. Nowy Dwór Mazowiecki (woj. mazowieckie ; okręg) - geografia 2. Mapy topograficzne  
912(438)MZ(084.3)  
b26993363

663/2012

### **Nowy Dwór Mazowiecki (okolice). 1:50 000**

Nowy Dwór Mazowiecki N-34-126-C / mapy dokumentacyjne GEPOL D. Ciszewski, R. Smyk ; hydrogr. zdj. polowe GEPOL A. Jaskulska ; red. Przemysław Kokociński ; komentarz oprac. zespół w składzie Małgorzata Gutry-Korycka, Maciej Lenartowicz. - 1:50 000 ; współrzędne prostokątne płaskie w ukł. PUWG-92, współrzędne geogr. geodezyjne w ukł. EUREF-89, elipsoida GRS-80 (E 20°30'-E 20°45'/N 52°30'-N 52°20'). - [Warszawa] : Główny Geodeta Kraju, dr. 2012. - 1 mapa : kolor. ; 39x36 cm, ark. 48x53 cm.

(Mapa hydrograficzna 1:50 000. Ukł. 1992).

[zob. Skorowidz mapy hydrograficznej Polski 1:50 000](#)

Tyt. znad ramki mapy. Wytyczne techniczne do mapy sporządzone przez GUGiK. Podstawowe materiały kartogr.: Baza danych wektorowych VMAPL2, Zarząd Geografii Wojskowej, wyd. 2003, stan 2003; Mapa glebowo-rolnicza 1:25 000, oprac. IUNG Puławy, wyd. 1965-74. Poziom odniesienia Kronsztadt-86. Rzeźba terenu: poziomice, punkty wysokości. Objasnienia znaków na lewym marginesie. Na dolnym marginesie podział administracyjny. Verso: komentarz do mapy. - Sfinansowano przez Województwo Mazowieckie.

ISBN 978-83-254-1966-0

1. Nowy Dwór Mazowiecki (woj. mazowieckie ; okręg) - hydrografia 2. Mapy hydrograficzne  
912(438)MZ(084.3)  
b28314165

664/2012

### **Nowy Dwór Mazowiecki (okolice). 1:100 000**

Modlin Pas 39 Słup 31 / oprac. red. i graf. Centrum Kartografii. - Skala 1:100 000 ; odwz. guasi-stereograficzne WIG (E 20°20'-E 20°50'/N 52°30'-N 52°15'). - Warszawa : Centrum Kartografii, 2007. - 1 mapa : kolor. ; 29x36 cm, ark. 46x65 cm, złoż. 23x13 cm.

(Mapa taktyczna 1:100 000, reedycja).

Tyt. panelowy. Rzeźba terenu: poziomice, punkty wysokości. Na prawym marginesie: objaśnienia znaków, tekst. Na dolnym marginesie: podział administracyjny. Tylny panel: Położenie ark. reedycji map WIG 1:100 000 na mapie 1:300 000. - Reedycja, oryg.: Warszawa : Wojskowy Instytut Geograficzny, 1934. (Mapa taktyczna Polski 1:100 000).

ISBN 978-83-87771-95-9

1. Nowy Dwór Mazowiecki (woj. mazowieckie) - Modlin Twierdza - 1918-1939 r. 2. Mapy topograficzne  
912(438)MZ(084.3)  
b27720858

665/2012

### **Ostrołęcki, powiat. [Ca 1:17 000]**

Mapa powiatu ostrołęckiego / oprac. Grzegorz Mrowiński. - [Ca 1:17 000]. - [Olsztyn] : Mazowieckie Media, [2012]. - 1 mapa : kolor. ; 59x42 cm, złoż. 21x10 cm.

Tyt. panelowy. Verso: reklamy. - Tekst i treść mapy pol., legenda także niem.

1. Ostrołęka (woj. mazowieckie ; okręg) - geografia 2. Mapy  
912(438)MZ(084.3)  
b27624985

666/2012

### **Otwock (okolice). 1:50 000**

Otwock 273.2 : woj. warszawskie stołeczne i siedleckie / przygot. do dr. PPGK. - Wznowienie dr, wyd. 1. - 1:50 000 ; państwowy układ współrzędnych 1965. - [Warszawa] : Główny Geodeta Kraju, dr. 2011. - 1 mapa : kolor. ; 42x66 cm, ark. 50x76 cm.

(Mapa topograficzna 1:50 000. Ukł. 1965).

Tyt. znad ramki mapy. Instrukcja do mapy sporządzona przez GUGiK. Materiał podstawowy: mapa 1:50 000, wyd. 1., wg znaków umownych 1966 r., stan z roku 1973, 1974. Przygot. do dr. w 1978 r. Poziom odniesienia Kronsztadt. Oznaczona i narysowana siatka kilometrowa, brak współrzędnych geogr. Rzeźba terenu: poziomice, punkty wysokości. Podział administracyjny: stan na 31 XII 1976 r. Objasnienie znaków na prawym marginesie mapy.

ISBN 978-83-254-1787-1

1. Otwock (woj. mazowieckie ; okręg) - geografia 2. Mapy topograficzne  
912(438)MZ(084.3)  
b26997538

667/2012

### **Otwocki, powiat. 1:50 000**

Powiat otwocki : mapa turystyczna : skala 1:50 000 / red. Piotr Pietroń ; oprac. kartogr. Jerzy Parzewski ; Compass. - Skala 1:50 000. - Kraków : Wydawnictwo Compass, 2012. - 1 mapa : kolor. ; 90x68 cm, złoż. 24x13 cm.

Tyt. panelowy. Przygotowanie mapy: Samodzielne Biuro Kultury i Promocji Starostwa Powiatowego w Otwocku oraz Paweł Ajdacki - oddział PTTK w Otwocku. Rzeźba terenu: poziomice, punkty wysokości. Mapa poboczna: [Powiat otwocki - podział na gminy, ca 1:180 000], 23x17 cm. Tylny panel: mapa pogładowa. Verso: inform. turyst.-krajozn. z fot. Nr kat. 650-2012. - Tekst i treść mapy pol., legenda także ang.

ISBN 978-83-7605-310-3

1. Otwock (woj. mazowieckie ; okręg) - turystyka 2. Mapy turystyczne  
912(438)MZ(084.3)  
b27524826

668/2012

### **Płock (okolice). 1:50 000**

Płock N-34-124-A / mapy dokumentacyjne Gepol M. Kierojczyk, M. Tritt ; hydrogr. zdj. polowe Gepol M. Tritt ; red. Przemysław Kokociński ; komentarz oprac. zespół w składzie Aneta Afelt, Małgorzata Gutry-Korycka. - 1:50 000 ; współrzędne prostokątne płaskie w ukł. PUWG-92, współrzędne geogr. geodezyjne w ukł. EUREF-89, elipsoida GRS-80 (E 19°30'-E 19°45'/N 52°40'-N 52°30'). - [Warszawa] : Główny Geodeta Kraju, dr. 2012. - 1 mapa : kolor. ; 39x36 cm, ark. 49x53 cm.

(Mapa hydrograficzna 1:50 000. Ukł. 1992).

[zob. Skorowidz mapy hydrograficznej Polski 1:50 000](#)

Tyt. znad ramki mapy. Wytyczne techniczne do mapy sporządzone przez GUGiK. Podstawowe materiały kartogr.: Baza danych wektorowych VMAPL2 PHU POLKART, wyd. 2001, stan 1991, aktual. częściowa 22 WOK, stan 2006; Mapa glebowo-rolnicza 1:25 000, oprac. IUNG Puławy, wyd. 1965-74. Poziom odniesienia Kronsztadt-86. Rzeźba terenu: poziomicze, punkty wysokości. Objasnienia znaków na lewym marginesie. Na dolnym marginesie podział administracyjny. Verso: komentarz do mapy. - Sfinansowano przez Województwo Mazowieckie.

ISBN 978-83-254-1961-5

1. Płock (woj. mazowieckie ; okręg) - hydrografia 2. Mapy hydrograficzne

912(438)MZ(084.3)

b28313914

669/2012

### **Płock (okolice). 1:50 000**

Płock 262.1 : woj. płockie / przygot. do dr. PPGK. - Wznowienie dr., wyd. 1. - 1:50 000 ; państwowy układ współrzędnych 1965. - [Warszawa] : Główny Geodeta Kraju, dr. 2011. - 1 mapa : kolor ; 42x66 cm, ark. 50x76 cm.

(Mapa topograficzna 1:50 000. Ukl. 1965).

Tyt. znad ramki mapy. Instrukcja do mapy sporządzona przez GUGiK. Materiał podstawowy: mapa 1:50 000, wyd. 1., wg znaków umownych 1966 r., stan z roku 1972, 1974. Przygot. do dr. w 1977 r. Poziom odniesienia Kronsztadt. Oznaczona i narysowana siatka kilometrowa, brak współrzędnych geogr. Rzeźba terenu: poziomicze, punkty wysokości. Podział administracyjny: stan na 31 XII 1976 r. Objasnienie znaków na prawym marginesie mapy.

ISBN 978-83-254-1778-9

1. Płock (woj. mazowieckie ; okręg) - geografia 2. Mapy topograficzne

912(438)MZ(084.3)

b27002433

670/2012

### **Płock (okolice). 1:300 000**

Płock / oprac. red. i graf. Henryk Kowalski, Centrum Kartografii. - 1:300 000 ; odwz. wielościenne (E 18°20'-E 20°20'/N 53°00'-N 52°00'). - Warszawa : Centrum Kartografii, 2011. - 1 mapa : kolor ; 40x48 cm, ark. 48x69 cm, złoż. 24x14 cm.

(Mapa operacyjna 1:300 000, reedycja ; ark. 54).

Tyt. panelowy. Rzeźba terenu: poziomicze, punkty wysokości. Na dolnym marginesie: objaśnienia znaków, podział administracyjny, tekst. Tylny panel: Skorowidz map operacyjnych 1:300 000. - Reedycja, oryg.: Warszawa : Wojskowy Instytut Geograficzny, 1934. (Mapa operacyjna Polski 1:300 000 ; 54).

ISBN 978-83-87771-64-5

1. Płock (woj. mazowieckie ; okręg) - geografia - 1918-1939 r. 2. Mapy topograficzne

912(438)MZ(084.3)

b27736349

671/2012

### **Pułtusk (okolice). 1:100 000**

Pułtusk Pas 38 Słup 32 / oprac. red. i graf. Centrum Kartografii. - Skala 1:100 000 ; odwz. guasi-stereograficzne WIG (E 20°50'-E 21°20'/N 52°45'-N 52°30'). - Warszawa : Centrum Kartografii, 2008. - 1 mapa : kolor ; 29x36 cm, ark. 46x65 cm, złoż. 23x13 cm.

(Mapa taktyczna 1:100 000, reedycja).

Tyt. panelowy. Rzeźba terenu: poziomicze, punkty wysokości. Na prawym marginesie: objaśnienia znaków, tekst. Na dolnym marginesie: podział administracyjny. Tylny panel: Położenie ark. reedycji map WIG 1:100 000 na mapie 1:300 000. - Reedycja, oryg.: Warszawa : Wojskowy Instytut Geograficzny, 1936. (Mapa taktyczna Polski 1:100 000).

ISBN 978-83-87771-93-5

1. Pułtusk (woj. mazowieckie ; okręg) - geografia - 1918-1939 r. 2. Mapy topograficzne

912(438)MZ(084.3)

b27720500

672/2012

### **Radom. 1:20 000**

Radom : plan miasta 1:20 000 / oprac. kartogr. Radosław Warchoń ; aktual. Adrian Bajer, Tomasz Dusza, Joanna Warchoń ; red. i oprac. wydaw. Patrycja Punczewicz ; ExpressMap Polska. - 1:20 000. - Warszawa : ExpressMap Polska, 2011. - 1 mapa : dwustronny, kolor ; ark. 47x68 cm, złoż. 23x12 cm.

Tyt. panelowy. Mapa poboczna: Centrum [Radomia], 1:10 000, 23x23 cm. Verso: inform. teleadresowy. Panel: euromapa. - Indeks ulic. - Tekst i treść mapy pol., legenda także niem., ang., fr.

ISBN 978-83-60120-49-1

1. Radom (woj. mazowieckie) - 21 w. 2. Plany miast

912(438)MZ(084.3)

b27818238

673/2012

### **Radom. 1:20 000**

Radom : plan miasta 1:20 000 / oprac. kartogr. Radosław Warchoń ; aktual. Adrian Bajer, Tomasz Dusza, Joanna Warchoń ; red. i oprac. wydaw. Patrycja Punczewicz, zespół red. wydaw. ExpressMap. - 1:20 000. - Warszawa : ExpressMap Polska, 2011. - 1 mapa : dwustronny, kolor, laminowany ; ark. 47x68 cm, złoż. 24x12 cm.

Tyt. panelowy. Mapa poboczna: Centrum [Radomia], 1:10 000, 23x23 cm. Verso: inform. teleadresowy. Panel: comfort! map. - Indeks ulic. - Tekst i treść mapy pol., legenda także niem., ang., fr.

ISBN 978-83-60120-06-4

1. Radom (woj. mazowieckie) - 21 w. 2. Plany miast

912(438)MZ(084.3)

b27818615

674/2012

### **Radom. 1:20 000**

Radom : 1:20 000 / oprac. kartogr. Radosław Warchoń ; oprac. wydaw. Patrycja Punczewicz ; ExpressMap Polska. - Skala 1:20 000. - Warszawa : ExpressMap Polska, cop. 2008. - 1 mapa : dwustronny, kolor, laminowany ; ark. 33x49 cm, złoż. 17x10 cm.



Tyt. panelowy. Mapa poboczna: Centrum [Radomia], 1:10 000, 16x19 cm. Panel: super mapa, wersja kieszonkowa. - Indeks ulic. - Tekst i treść mapy pol., legenda także ang., niem.

ISBN 978-83-60120-44-6

1. Radom (woj. mazowieckie) - 21 w. 2. Plany miast

912(438)MZ(084.3)

b27819334

675/2012

### **Radzymin (okolice).** 1:50 000

Radzymin 263.2 : woj. ostrołęckie, warszawskie stołeczne, siedleckie i ciechanowskie / przygot. do dr. PPGK. - Wznowienie dr., wyd. 1. - 1:50 000 ; państwowy układ współrzędnych 1965. - [Warszawa] : Główny Geodeta Kraju, dr. 2011. - 1 mapa : kolor. ; 42x66 cm, ark. 50x76 cm.

(Mapa topograficzna 1:50 000. Ukł. 1965).

Tyt. znad ramki mapy. Instrukcja do mapy sporządzona przez GUGiK. Materiał podstawowy: mapa 1:50 000, wyd. 1., wg znaków umownych 1966 r., stan z roku 1974. Przygot. do dr. w 1978 r. Poziom odniesienia Kronsztadt. Oznaczona i narysowana siatka kilometrowa, brak współrzędnych geogr. Rzeźba terenu: poziomice, punkty wysokości. Podział administracyjny: stan na 31 XII 1976 r. Objasnienie znaków na prawym marginesie mapy.

ISBN 978-83-254-1782-6

1. Radzymin (woj. mazowieckie, pow. Wołomin ; okręg) - geografia 2. Mapy topograficzne

912(438)MZ(084.3)

b26997575

676/2012

### **Słubice (okolice).** 1:50 000

Słubice N-34-124-D/mapy dokumentacyjne Geokart-International Rzeszów K. Szyper ; hydrogr. zdj. polowe Geokart-International A. Jaskulska ; red. Renata Iwaniak ; komentarz oprac. zespół w składzie Aneta Afelt, Małgorzata Gutry-Korycka. - 1:50 000 ; współrzędne prostokątne płaskie w ukł. PUWG-92, współrzędne geogr. geodezyjne w ukł. EUREF-89, elipsoida GRS-80 (E 19°45'-E 20°00'/N 52°30'-N 52°20'). - [Warszawa] : Główny Geodeta Kraju, dr. 2012. - 1 mapa : kolor. ; 39x36 cm, ark. 49x53 cm.

(Mapa hydrograficzna 1:50 000. Ukł. 1992).

zob. Skorowidz mapy hydrograficznej Polski 1:50 000

Tyt. znad ramki mapy. Wytyczne techniczne do mapy sporządzone przez GUGiK. Podstawowe materiały kartogr.: Baza danych wektorowych VMAPL2 PHU Polkart, wyd. 2001, stan 1991, aktual. częściowa, stan 2006; Mapa glebowo-rolnicza 1:25 000, oprac. IUNG Puławy, wyd. 1965-74. Poziom odniesienia Kronsztadt-86. Rzeźba terenu: poziomice, punkty wysokości. Objasnienia znaków na lewym marginesie. Na dolnym marginesie podział administracyjny. Verso: komentarz do mapy. - Sfinansowano przez Województwo Mazowieckie.

ISBN 978-83-254-1963-9

1. Słubice (woj. mazowieckie ; okręg) - hydrografia 2. Mapy hydrograficzne

912(438)MZ(084.3)

b28313987

677/2012

### **Sochaczew (okolice).** 1:50 000

Sochaczew 262.4 : woj. warszawskie stołeczne, skierniewickie i plockie / przygot. do dr. PPGK. - Wznowienie dr., wyd. 1. - 1:50 000 ; państwowy układ współrzędnych 1965. - [Warszawa] : Główny Geodeta Kraju, dr. 2011. - 1 mapa : kolor. ; 42x66 cm, ark. 50x76 cm.

(Mapa topograficzna 1:50 000. Ukł. 1965).

Tyt. znad ramki mapy. Instrukcja do mapy sporządzona przez GUGiK. Materiał podstawowy: mapa 1:50 000, wg znaków umownych 1966 r., stan z roku 1974. Przygot. do dr. w 1978 r. Poziom odniesienia Kronsztadt. Oznaczona i narysowana siatka kilometrowa, brak współrzędnych geogr. Rzeźba terenu: poziomice, punkty wysokości. Podział administracyjny: stan na 31 XII 1976 r. Objasnienie znaków na prawym marginesie mapy.

ISBN 978-83-254-1780-2

1. Sochaczew (woj. mazowieckie ; okręg) - geografia 2. Mapy topograficzne

912(438)MZ(084.3)

b26996327

678/2012

### **Strzegowo (gmina).** 1:50 000

Mapa geologiczno-turystyczna gminy Strzegowo : skala 1:50 000 / oprac. Joanna Rychel, Katarzyna Pochocka-Szwarc, Radosław Wasiluk ; red. Elżbieta Nauwaldt, Joanna Siewiorek ; Państwowy Instytut Geologiczny - Państwowy Instytut Badawczy. - Skala 1:50 000. - Warszawa : Państwowy Instytut Geologiczny - Państwowy Instytut Badawczy, 2012. - 1 mapa : kolor. ; 41x56 cm, ark. 54x72 cm, złoż. 18x12 cm.

Tyt. panelowy. Rzeźba terenu: cieniowanie, punkty wysokości. Verso: tekst inform. z fot., il. - Bibliogr.

ISBN 978-83-7538-970-8

1. Strzegowo (woj. mazowieckie ; okręg) - geografia 2. Strzegowo (woj. mazowieckie ; okręg) - turystyka 3. Mapy turystyczne 4. Mapy geologiczne

912(438)MZ(084.3)

b27669439

679/2012

### **Tarczyn (okolice).** 1:50 000

Tarczyn 273.3 : woj. warszawskie stołeczne, radomskie i skierniewickie / przygot. do dr. PPGK. - Wznowienie dr., wyd. 1. - 1:50 000 ; państwowy układ współrzędnych 1965. - [Warszawa] : Główny Geodeta Kraju, dr. 2011. - 1 mapa : kolor. ; 42x66 cm, ark. 50x76 cm.

(Mapa topograficzna 1:50 000. Ukł. 1965).

Tyt. znad ramki mapy. Instrukcja do mapy sporządzona przez GUGiK. Materiał podstawowy: mapa 1:50 000, wyd. 1., wg znaków umownych 1966 r., stan z roku 1974. Przygot. do dr. w 1978 r. Poziom odniesienia Kronsztadt. Oznaczona i narysowana siatka kilometrowa, brak współrzędnych geogr. Rzeźba terenu: poziomice, punkty wysokości. Podział administracyjny: stan na 31 XII 1977 r. Objąsnienie znaków na prawym marginesie mapy.

ISBN 978-83-254-1788-8

1. Tarczyn (woj. mazowieckie ; okręg) - geografia 2. Mapy topograficzne

912(438)MZ(084.3)

b26997447

680/2012

### **Tłuszcz (okolice).** 1:100 000

Tłuszcz Pas 39 Słup 33 / oprac. red. i graf. Centrum Kartografii. - Skala 1:100 000 ; odwz. guasi-stereograficzne WIG (E 21°20'-E 21°50'/N 52°30'-N 52°15'). - Warszawa : Centrum Kartografii, 2008. - 1 mapa : kolor ; 29x36 cm, ark. 46x65 cm, złoż. 23x13 cm.

(Mapa taktyczna 1:100 000, reedycja).

Tyt. panelowy. Rzeźba terenu: poziomice, punkty wysokości. Na prawym marginesie: objaśnienia znaków, tekst. Na dolnym marginesie: podział administracyjny. Tylny panel: Położenie ark. reedycji map WIG 1:100 000 na mapie 1:300 000. - Reedycja, oryg.: Warszawa : Wojskowy Instytut Geograficzny, 1937. (Mapa taktyczna Polski 1:100 000).

ISBN 978-83-87771-99-7

1. Tłuszcz (woj. mazowieckie, pow. Wołomin ; okręg) - geografia - 1918-1939 r. 2. Mapy topograficzne

912(438)MZ(084.3)

b2771603x

681/2012

### **Warka (okolice).** 1:50 000

Warka 124.2 : woj. radomskie i siedleckie. - Wznowienie dr., wyd. 1. - 1:50 000 ; państwowy układ współrzędnych 1965. - [Warszawa] : Główny Geodeta Kraju, dr. 2011. - 1 mapa : kolor ; 42x66 cm, ark. 50x76 cm.

(Mapa topograficzna 1:50 000. Ukł. 1965).

Tyt. znad ramki mapy. Instrukcja do mapy sporządzona przez GUGiK. Materiał podstawowy: mapa 1:50 000, wyd.1., wg znaków umownych 1966 r., stan z roku 1974. Poziom odniesienia Kronsztadt. Oznaczona i narysowana siatka kilometrowa, brak współrzędnych geogr. Rzeźba terenu: poziomice, punkty wysokości. Podział administracyjny: stan na 31 XII 1977 r. Objąsnienie znaków na prawym marginesie mapy.

ISBN 978-83-254-1758-1

1. Warka (woj. mazowieckie ; okręg) - geografia 2. Mapy topograficzne

912(438)MZ(084.3)

b27002184

682/2012

### **Warszawa.** [Ca 1:9 000]

Architektura Warszawy 20-lecia międzywojennego = Warsaw's architecture of the interwar period 1918-1939 / wybór i oprac. Grzegorz Piątek, Jarosław Trybuś ; tł. Łukasz Mojsak. - Wyd. 2., popr. - [Ca 1:9 000]. - [Warszawa] : [Muzeum Powstania Warszawskiego. Instytut Stefana Starzyńskiego], 2012. - 1 mapa : kolor ; 50x70 cm, złoż. 17x12 cm.

(Archimapa).

Tyt. panelowy. Verso: opis obiektów oznaczonych numerami na mapie, fot. - Bibliogr. - Treść mapy pol., tekst także ang.

ISBN 978-83-60142-43-1

1. Warszawa - budownictwo - 1918-1939 r. 2. Ortofotomapy 3. Plany miast

912(438)MZ(084.3)

b28074403

683/2012

### **Warszawa.** [Ca 1:9 500]

Warszawa niezabudowana = Never-built Warsaw 1944 / wybór i oprac. Grzegorz Piątek, Jarosław Trybuś ; tł. Łukasz Mojsak. - [Ca 1:9 500]. - [Warszawa] : [Muzeum Powstania Warszawskiego. Instytut Stefana Starzyńskiego], [2012]. - 4 mapy na 1 ark. : kolor ; każda 25x34 cm, ark. 50x70 cm, złoż. 17x12 cm.

(Archimapa).

Tyt. panelowy. Verso: opis obiektów oznaczonych numerami na mapie, fot. - Treść mapy pol., tekst także ang.

ISBN 978-83-60142-53-0

1. Warszawa - budownictwo - 1939-1945 r. 2. Ortofotomapy 3. Plany miast

912(438)MZ(084.3)

b28077416

684/2012

### **Warszawa.** [Ca 1:9 500]

Warszawski socrealizm = Warsaw's Socialist Realism 1949-1956 / wybór i oprac. Grzegorz Piątek, Jarosław Trybuś ; tł. Łukasz Mojsak. - [Ca 1:9 500]. - [Warszawa] : [Muzeum Powstania Warszawskiego. Instytut Stefana Starzyńskiego], [2012]. - 1 mapa : kolor ; 50x70 cm, złoż. 17x12 cm.

(Archimapa).

Tyt. panelowy. Verso: opis obiektów oznaczonych numerami na mapie, fot. - Treść mapy pol., tekst także ang.

ISBN 978-83-60142-49-3

1. Warszawa - budownictwo - 1944-1956 r. 2. Realizm socjalistyczny 3. Ortofotomapy

912(438)MZ(084.3)

b28074786

685/2012

### **Warszawa.** 1:15 000

Warszawa : Śródmieście, Ochota, Wola : plan miasta / Geoplan. - 2. ed. - Skala 1:15 000. - Bielsko-Biała : Geoplan, [2012]. - 1 mapa : kolor, foliowany ; 53x66 cm, ark. 102x93 cm.

Tyt. znad mapy. Recto: wokół planu i na nim reklamy firm. - Indeks ulic.



1. Warszawa - 21 w. 2. Warszawa - Śródmieście 3. Warszawa - Ochota 4. Warszawa - Wola 5. Plany miast  
912(438)MZ(084.3)  
b2709795x

686/2012

**Warszawa.** 1:15 000

Warszawa : Śródmieście, Ochota, Wola : plan miasta / Geoplan. - 2. ed. - Skala 1:15 000. - Bielsko-Biała : Geoplan, [2012]. - 1 mapa : kolor. ; 53x66 cm, ark. 102x93 cm.

Tyt. znad mapy. Recto: wokół planu i na nim reklamy firm. - Indeks ulic.

1. Warszawa - 21 w. 2. Warszawa - Śródmieście 3. Warszawa - Ochota 4. Warszawa - Wola 5. Plany miast  
912(438)MZ(084.3)  
b27075266

687/2012

**Warszawa.** [Ca 1:17 500]

Bielany : plan dzielnicy miasta stołecznego Warszawy / oprac. i wyd. Prywatna Agencja Geograficzna K. i Z. Sobotkowsky. - Wyd. 5., aktual. grudzień 2010. - [Ca 1:17 500]. - Warszawa : Prywatna Agencja Geograficzna K. i Z. Sobotkowsky, [2011]. - 1 mapa : kolor. ; 45x49 cm, złoż. 24x13 cm.

Tyt. panelowy. Recto: tekst inform., inform. teleadresowy. Verso: tekst inform. o UKSW, reklamy. - Indeks ulic.

1. Warszawa - Bielany - 21 w. 2. Plany miast

912(438)MZ(084.3)

b27298747

688/2012

**Warszawa.** [Ca 1:18 400]

Polska 2012 - Warszawa : mapa kibica / projekt i wyk. Joanna Kopka. - [Ca 1:18 400]. - [Warszawa : Wydawnictwo G+J RBA], 2012. - 1 mapa : kolor. ; 62x49 cm, ark. 79x51 cm, złoż. 20x13 cm.

Tyt. panelowy. W legendzie błędna podziałka liniowa. Panel: National Geographic Polska. Recto: reklamy. Verso: perspektywiczny plan Stadionu Narodowego w Warszawie z podziałem na sektory, telefony alarmowe. - Indeks ulic. - Treść mapy pol., legenda także ang.

ISBN 978-83-7596-356-4

1. Warszawa - 21 w. 2. Plany miast

912(438)MZ(084.3)

b27234009

689/2012

**Warszawa.** 1:20 000, 1:60 000

Warszawa i okolice : atlas miasta 1:20 000 : atlas turystyczny 1:60 000 : 2 w 1 / red. atlasu Adrian Bajer, Wojciech Kowalski, Krzysztof Radwański ; oprac. map Aneta Dźwigąła [et al.] ; ExpressMap Polska. - 1:20 000. 1:60 000. - Warszawa : ExpressMap Polska, 2010. - 1 atlas (160 s.) : mapy kolor. ; 25 cm.

Zawiera: Warszawa. Okolice Warszawy.

Rzeźba terenu: poziomice, punkty wysokości. Wewnętrzne s. okł.: mapy skorowidzowe. - Indeks ulic s. 151-157. Indeks miejscowości s. 158-160.

ISBN 978-83-7546-280-7

1. Warszawa - 21 w. 2. Warszawa (okręg) - turystyka 3. Plany miast 4. Mapy turystyczne

912(438)MZ(084.3)

b27873730

690/2012

**Warszawa.** 1:26 000

Varsovie : miniguide / ExpressMap. - 1:26 000. - [Warszawa] : ExpressMap, cop. 2012. - 1 mapa : kolor., laminowany ; ark. 45x68 cm, złoż. 22x10 cm.

Tyt. panelowy. Mapa poboczna: Centre-ville = Stadtzentrum, 1:13 000, 22x20 cm. Verso: inform. turyst. z fot. Panel: confort! map & guide. Tylny panel: zasięg mapy. - Indeks ulic. - Tekst fr., treść mapy pol., legenda fr., niem.

ISBN 978-83-7546-118-3

1. Warszawa - 21 w. 2. Plany miast

912(438)MZ(084.3)

b27903849

691/2012

**Warszawa.** 1:26 000

Varsovie : plan : l'abc du touriste / cartogr. Aneta Dźwigąła, Monika Jaczewska ; réd. Anna Młynowska, Urszula Augustyniak ; texte Urszula Augustyniak, Marta Rogalska ; réd. en chef Katarzyna Marcinkowska ; ExpressMap. - 1:26 000. - [Warszawa] : ExpressMap, cop. 2012. - 1 mapa : kolor., laminowany ; 45x68 cm, złoż. 23x10 cm.

Tyt. panelowy. Mapa poboczna: [Warszawa] Centrum, 1:13 000, 22x20 cm. Verso: inform. turyst. i sportowy z fot. Panel: map&info; UEFA, Euro 2012 Poland-Ukraine. Tylny panel: schemat zasięgu mapy. - Indeks ulic. - Tekst fr., treść mapy pol., legenda pol., niem., ang., fr.

ISBN 978-83-7546-411-5

1. Warszawa - 21 w. 2. Plany miast

912(438)MZ(084.3)

b27812583

692/2012

**Warszawa.** 1:26 000

Warsaw : map : tourist abc / maps Aneta Dźwigąła, Monika Jaczewska ; ed. Anna Młynowska, Urszula Augustyniak ; text Urszula Augustyniak, Marta Rogalska ; managing ed. Katarzyna Marcinkowska ; ExpressMap. - 1:26 000. - [Warszawa] : ExpressMap, cop. 2012. - 1 mapa : kolor., laminowany ; 45x68 cm, złoż. 23x10 cm.

Tyt. panelowy. Mapa poboczna: [Warszawa] Centrum, 1:13 000, 22x20 cm. Verso: inform. turyst. i sportowy z fot. Panel: map&info; UEFA, Euro 2012 Poland-Ukraine. Tylny panel: schemat zasięgu mapy. - Indeks ulic. - Tekst ang., treść mapy pol., legenda pol., niem., ang., fr.

ISBN 978-83-7546-401-6

1. Warszawa - 21 w. 2. Plany miast

912(438)MZ(084.3)

b27813137

693/2012

**Warszawa.** 1:26 000

Warsaw : miniguide / map Aneta Dźwigala ; map ed. Aneta Rupniewska ; text Urszula Augustyniak ; managing ed. Katarzyna Marcinkowska ; eng. text Renata Kurek ; ExpressMap. - 1:26 000. - [Warszawa] : ExpressMap, cop. 2011. - 1 mapa : kolor, laminowany ; ark. 45x68 cm, złoż. 22x10 cm.

Tyt. panelowy. Mapy poboczne: Centrum, 1:13 000, 22x20 cm; [Warszawa], [ca 1:250 000], 15x9 cm. Recto: schemat zasięgu mapy. Verso: inform. turyst. z fot. Panel: komfort! map & guide. - Indeks ulic. - Tekst ang., treść mapy pol., legenda ang., pol.

ISBN 978-83-7546-299-9

1. Warszawa - 21 w. 2. Plany miast

912(438)MZ(084.3)

b27903631

694/2012

**Warszawa.** 1:26 000

Warsaw : pocket map 1:26 000 / ExpressMap. - 1:26 000. - Warszawa : ExpressMap, 2012. - 1 mapa : dwustronny, kolor, laminowany ; ark. 33x49 cm, złoż. 16x10 cm.

Tyt. panelowy. Panel: komfort! map. - Indeks ulic. - Tyt. ang., treść mapy pol., legenda pol., niem., ang., fr.

ISBN 978-83-7546-369-9

1. Warszawa - 21 w. 2. Plany miast

912(438)MZ(084.3)

b2781807x

695/2012

**Warszawa.** 1:26 000

Warschau : Mini-Reiseführer / ExpressMap. - 1:26 000. - [Warszawa] : ExpressMap, cop. 2012. - 1 mapa : kolor, laminowany ; ark. 45x68 cm, złoż. 22x10 cm.

Tyt. panelowy. Mapa poboczna: Centre-ville = Stadtzentrum, 1:13 000, 22x20 cm. Verso: inform. turyst. z fot. Panel: komfort! map & guide. Tylny panel: zasięg mapy. - Indeks ulic. - Tekst niem., treść mapy pol., legenda fr., niem.

ISBN 978-83-7546-129-9

1. Warszawa - 21 w. 2. Plany miast

912(438)MZ(084.3)

b27903473

696/2012

**Warszawa.** 1:26 000

Warschau : Stadtkarte : Touristeninfo / Karte Aneta Dźwigala, Monika Jaczewska ; Red. Anna Młynowska, Urszula Augustyniak, Anna Król ; Text Urszula Augustyniak, Marta Rogalska ; Chefred. Katarzyna Marcinkowska ; ExpressMap. - 1:26 000. - [Warszawa] : ExpressMap, cop. 2012. - 1 mapa : kolor, laminowany ; 45x68 cm, złoż. 23x10 cm.

Tyt. panelowy. Mapa poboczna: [Warszawa] Centrum, 1:13 000, 22x20 cm. Verso: inform. turyst. i sportowy z fot. Panel: map&info; UEFA, Euro 2012 Poland-Ukraine. Tylny panel: schemat zasięgu mapy. - Indeks ulic. - Tekst niem., treść mapy pol., legenda pol., niem., ang., fr.

ISBN 978-83-7546-406-1

1. Warszawa - 21 w. 2. Plany miast

912(438)MZ(084.3)

b27812212

697/2012

**Warszawa.** 1:26 000

Warszawa : mapa : informator / mapy Aneta Dźwigala, Monika Jaczewska ; red. Anna Młynowska, Urszula Augustyniak ; tekst Urszula Augustyniak, Marta Rogalska ; red. prowadzący Katarzyna Marcinkowska ; ExpressMap Polska. - 1:26 000. - Warszawa : ExpressMap Polska, 2012. - 1 mapa : kolor, laminowany ; 45x68 cm, złoż. 23x10 cm.

Tyt. panelowy. Mapa poboczna: [Warszawa] Centrum, 1:13 000, 22x20 cm. Verso: inform. turyst. i sportowy z fot. Panel: map&info; UEFA, Euro 2012 Poland-Ukraine. Tylny panel: schemat zasięgu mapy. - Indeks ulic. - Tekst i treść mapy pol., legenda także niem., ang., fr.

ISBN 978-83-7546-396-5

1. Warszawa - 21 w. 2. Plany miast

912(438)MZ(084.3)

b27810987

698/2012

**Warszawa.** 1:26 000

Warszawa : mapa kieszonkowa = pocket map = Karte im Taschenformat = carte de poche 1:26 000 / oprac. kartogr. Aneta Dźwigala ; red. wyd. Adrian Bajer ; ExpressMap Polska. - 1:26 000. - Warszawa : ExpressMap Polska, 2012. - 1 mapa : dwustronny, kolor, laminowany ; ark. 33x49 cm, złoż. 16x10 cm.

Tyt. panelowy. Panel: mapa! laminowana; UEFA, Euro 2012 Poland-Ukraine. - Indeks ulic. - Treść mapy pol., legenda także niem., ang., fr.

ISBN 978-83-7546-387-3

1. Warszawa - 21 w. 2. Plany miast

912(438)MZ(084.3)

b27814014

699/2012

**Warszawa.** 1:26 000

Warszawa : mapa kieszonkowa 1:26 000 / oprac. kartogr. Aneta Dźwigala ; red. wyd. Monika Jaczewska ; ExpressMap Polska. - 1:26 000. - Warszawa : ExpressMap Polska, 2012. - 1 mapa : dwustronny, kolor, laminowany ; 33x49 cm, złoż. 16x10 cm.

Tyt. panelowy. Panel: komfort! map. - Indeks ulic. - Treść mapy pol., legenda także niem., ang., fr.

ISBN 978-83-60120-30-9

1. Warszawa - 21 w. 2. Plany miast

912(438)MZ(084.3)

b27817817

700/2012

### **Warszawa. 1:26 000**

Warszawa : mini mapa / ExpressMap Polska. - 1:26 000. - Warszawa : ExpressMap Polska, 2011. - 1 mapa : dwustronny, kolor., laminowany ; ark. 18x35 cm, złoż. 9x6 cm.

Tyt. panelowy. Panel: comfort! map.

ISBN 978-83-7546-357-6

1. Warszawa - 21 w. 2. Plany miast

912(438)MZ(084.3)

b2781595x

701/2012

### **Warszawa. 1:26 000**

Warszawa : miniprzewodnik / oprac. kartogr. Aneta Dźwigala ; oprac. wydaw. mapy Aneta Rupniewska ; tekst Urszula Augustyniak ; red. prowadzący Katarzyna Marcinkowska ; ExpressMap Polska. - 1:26 000. - Warszawa : ExpressMap Polska, 2011. - 1 mapa : kolor., laminowany ; ark. 45x68 cm, złoż. 22x10 cm.

Tyt. panelowy. Mapy poboczne: Centrum, 1:13 000, 22x20 cm; [Warszawa], [ca 1:250 000], 15x9 cm. Recto: schemat zasięgu mapy. Verso: inform. turyst. z fot. Panel: comfort! map & guide. - Indeks ulic. - Tekst i treść mapy pol., legenda ang., pol.

ISBN 978-83-7546-298-2

1. Warszawa - 21 w. 2. Plany miast

912(438)MZ(084.3)

b27902791

702/2012

### **Warszawa. 1:26 000**

Warszawa : plan miasta = city street map = Stadtplan = plan de ville 1:26 000 / oprac. kartogr. Aneta Dźwigala ; red. wyd. Adrian Bajer ; ExpressMap Polska. - 1:26 000. - Warszawa : ExpressMap Polska, 2012. - 1 mapa : dwustronny, kolor. ; ark. 49x101 cm, złoż. 24x13 cm.

Tyt. panelowy. Mapa poboczna: [Warszawa] Centrum, 1:13 000, 23x25 cm. Panel: UEFA, Euro 2012 Poland-Ukraine. - Indeks ulic. - Treść mapy pol., legenda także niem., ang., fr.

ISBN 978-83-7546-392-7

1. Warszawa - 21 w. 2. Plany miast

912(438)MZ(084.3)

b2781953x

703/2012

### **Warszawa. 1:26 000**

Warszawa : plan miasta 1:26 000 / oprac. kartogr. Robert Janaszek, Piotr Kamiński ; oprac. tech. i graf. Bogusława Karlicka, Anna Nadstawna ; Demart. - 1:26 000. - Warszawa : Demart, 2012. - 1 mapa : dwustronny, kolor., laminowany ; ark. 68x98 cm, złoż. 23x13 cm.

Tyt. panelowy. Mapy poboczne: Centrum [Warszawa], 1:15 000, 33x30 cm; Stadion Narodowy, [ca 1:12 000], 11x12 cm; Okolice Warszawy, 1:300 000, 17x15 cm. Mapa zawiera: strefy kibica, parkingi, dojazdy, schemat stadionu. Panel: plastik. - Indeks ulic. - Tyt. i treść mapy pol., legenda także ang., niem., fr.

ISBN 978-83-7427-757-0

1. Warszawa - 21 w. 2. Plany miast

912(438)MZ(084.3)

b27915165

704/2012

### **Warszawa. 1:26 000**

Warszawa, Łomianki, Żąbki : plan miasta 1:26 000 / oprac. kartogr. Aneta Dźwigala ; red. wyd. Adrian Bajer ; ExpressMap Polska. - 1:26 000. - Warszawa : ExpressMap Polska, 2011. - 1 mapa : dwustronny, kolor. ; ark. 68x98 cm, złoż. 23x13 cm.

Tyt. panelowy. Mapa poboczna: [Warszawa] Centrum, 1:13 000, 23x25 cm. Panel: euromapa. - Indeks ulic. - Treść mapy pol., legenda także niem., ang., fr.

ISBN 978-83-88112-46-1

1. Warszawa - 21 w. 2. Łomianki (woj. mazowieckie) - 21 w. 3. Żąbki (woj. mazowieckie) - 21 w. 4. Plany miast

912(438)MZ(084.3)

b2782133x

705/2012

### **Warszawa. 1:26 000**

Warszawa, Łomianki, Żąbki : plan miasta 1:26 000 / oprac. kartogr. Aneta Dźwigala ; red. wyd. Monika Jaczewska ; ExpressMap Polska. - 1:26 000. - Warszawa : ExpressMap Polska, 2011. - 1 mapa : dwustronny, kolor., laminowany ; ark. 68x98 cm, złoż. 23x13 cm.

Tyt. panelowy. Mapa poboczna: [Warszawa] Centrum, 1:13 000, 23x25 cm. Panel: plastic map. - Indeks ulic. - Treść mapy pol., legenda także niem., ang., fr.

ISBN 978-83-7546-196-1

1. Warszawa - 21 w. 2. Łomianki (woj. mazowieckie) - 21 w. 3. Żąbki (woj. mazowieckie) - 21 w. 4. Plany miast

912(438)MZ(084.3)

b27821134

706/2012

### **Warszawa. 1:29 000**

Warsaw : city street map / ExpressMap. - 1:29 000. - [Warszawa] : ExpressMap, cop. 2012. - 1 mapa : dwustronny, kolor., laminowany ; ark. 49x101 cm, złoż. 24x12 cm.

Tyt. panelowy. Mapa poboczna: [Warszawa-Centrum], 1:14 500, 25x23 cm. Panel: comfort! map. - Indeks ulic. - Tyt. ang., treść mapy pol., legenda pol., niem., ang., fr.

ISBN 978-83-7546-289-0

1. Warszawa - 21 w. 2. Plany miast

912(438)MZ(084.3)

b27918531

707/2012

### **Warszawa. 1:29 000**

Warszawa : plan miasta = city street map = Stadtplan = plan de ville 1:29 000 / oprac. kartogr. Aneta Dźwigała ; red. Krzysztof Radwański ; red. wyd. Adrian Bajer ; ExpressMap Polska. - 1:29 000. - Warszawa : ExpressMap Polska, 2012. - 1 mapa : dwustronny, kolor, laminowany ; ark. 49x101 cm, złoż. 24x11 cm.

Tyt. panelowy. Mapa poboczna: [Warszawa - Śródmieście Pn. i Stare Miasto], 1:14 500, 24x22 cm. Panel: mapa! laminowana; UEFA, Euro 2012 Poland-Ukraine. - Indeks ulic. - Treść mapy pol., legenda także niem., ang., fr.

ISBN 978-83-7546-382-8

1. Warszawa - 21 w. 2. Plany miast

912(438)MZ(084.3)

b2781869x

708/2012

### **Warszawa. 1:29 000**

Warszawa : plan miasta 1:29 000 / oprac. kartogr. Aneta Dźwigała ; red. wyd. Monika Jaczewska ; ExpressMap Polska. - 1:29 000. - Warszawa : ExpressMap Polska, 2011. - 1 mapa : dwustronny, kolor, laminowany ; ark. 49x101 cm, złoż. 24x12 cm.

Tyt. panelowy. Mapa poboczna: [Warszawa-Centrum], 1:14 500, 25x23 cm. Panel: comfort! map. - Indeks ulic. - Tyt. i treść mapy pol., legenda także niem., ang., fr.

1. Warszawa - 21 w. 2. Plany miast

912(438)MZ(084.3)

b27916637

709/2012

### **Warszawa. 1:35 000**

Twierdza Warszawa : stan z 1909 r. : 1:35 000 / tekst, mapa i plan Cytadeli Stanisław Kryciński ; Oficyna Wydawnicza "Rewasz". - 1:35 000. - Piastów : Oficyna Wydawnicza "Rewasz", 2011. - 1 mapa : kolor ; 47x63 cm, złoż. 17x11 cm.

Tyt. panelowy. Rzeźba terenu: poziomic, punkty wysokości. Mapa poboczna: Cytadela Warszawska ok. 1890 r., 1:6 500, 32x35 cm. Verso: tekst inform.-historyczny.

ISBN 978-83-62460-19-9

1. Warszawa - 1901-1914 r. 2. Warszawa (okręg) - 1914-1918 r. 3. Twierdze i fortyfikacje miejskie - Polska - 19-20 w. 4. Plany miast 5. Mapy

912(438)MZ(084.3)

b27377040

710/2012

### **Warszawa (okolice). 1:50 000**

Warszawa Pd. 273.1 : woj. warszawskie stołeczne i skierniewickie / przygot. do dr. PPGK. - Wznowienie dr, wyd. 1. - 1:50 000 ; państwowy układ współrzędnych 1965. - [Warszawa] : Główny Geodeta Kraju, dr. 2011. - 1 mapa : kolor ; 42x66 cm, ark. 50x76 cm. (Mapa topograficzna 1:50 000. Ukł. 1965).

Tyt. znad ramki mapy. Instrukcja do mapy sporządzona przez GUGiK. Materiał podstawowy: mapa 1:50 000, wyd. 1., wg znaków umownych 1966 r., stan z roku 1973, 1974. Przygot. do dr. w 1978 r. Poziom odniesienia Kronsztadt. Oznaczona i narysowana siatka kilometrowa, brak współrzędnych geogr. Rzeźba terenu: poziomic, punkty wysokości. Podział administracyjny: stan na 31 XII 1976 r. Objasnienie znaków na prawym marginesie mapy.

ISBN 978-83-254-1786-4

1. Warszawa (okręg) - geografia 2. Mapy topograficzne

912(438)MZ(084.3)

b27002561

711/2012

### **Warszawa (okolice). 1:50 000**

Warszawa Pn. 263.3 : woj. warszawskie stołeczne / przygot. do dr. PPGK. - Wznowienie dr, wyd. 1. - 1:50 000 ; państwowy układ współrzędnych 1965. - [Warszawa] : Główny Geodeta Kraju, dr. 2011. - 1 mapa : kolor ; 42x66 cm, ark. 50x76 cm.

(Mapa topograficzna 1:50 000. Ukł. 1965).

Tyt. znad ramki mapy. Instrukcja do mapy sporządzona przez GUGiK. Materiał podstawowy: mapa 1:50 000, wg znaków umownych 1966 r., stan z roku 1973, 1974. Przygot. do dr. w 1978 r. Poziom odniesienia Kronsztadt. Oznaczona i narysowana siatka kilometrowa, brak współrzędnych geogr. Rzeźba terenu: poziomic, punkty wysokości. Podział administracyjny: stan na 31 XII 1976 r. Objasnienie znaków na prawym marginesie mapy.

ISBN 978-83-254-1783-3

1. Warszawa (okręg) - geografia 2. Mapy topograficzne

912(438)MZ(084.3)

b26995955

712/2012

### **Warszawa (okolice). 1:75 000**

Okolice Warszawy : mapa turystyczna 1:75 000 / oprac. kartogr. Krzysztof Radwański [et al.] ; red. Krzysztof Radwański ; aktual. Sławomir Ochnio ; red. wyd. Adrian Bajer ; ExpressMap Polska. - 1:75 000 ; współrzędne geogr. w ukł. WGS-84. - Warszawa : ExpressMap Polska, 2011. - 1 mapa : dwustronny, kolor, laminowany ; ark. 48x101 cm, złoż. 24x12 cm.

Tyt. panelowy. Rzeźba terenu: poziomic, punkty wysokości. - Treść mapy pol., legenda także ang. i niem.

ISBN 978-83-60120-01-9

1. Warszawa (okręg) - turystyka 2. Mapy turystyczne

912(438)MZ(084.3)

b27847317

713/2012

**Warszawa (okolice). 1:100 000**

Warszawa Płd. Pas 40 Słup 32 / oprac. red. i graf. Centrum Kartografii. - Skala 1:100 000 ; odwz. guasi-stereograficzne WIG (E 20°50'-E 21°20'/N 52°15'-N 52°00'). - Warszawa : Centrum Kartografii, 2007. - 1 mapa : kolor. ; 29x36 cm, ark. 46x65 cm, złoż. 23x13 cm.

(Mapa taktyczna 1:100 000, reedycja).

Tyt. panelowy. Rzeźba terenu: poziomice, punkty wysokości. Na prawym marginesie: objaśnienia znaków, tekst. Na dolnym marginesie: podział administracyjny. Tylny panel: Położenie ark. reedycji map WIG 1:100 000 na mapie 1:300 000. - Reedycja, oryg.: Warszawa : Wojskowy Instytut Geograficzny, 1932. (Mapa taktyczna Polski 1:100 000).

ISBN 978-83-87771-94-2

1. Warszawa (okręg) - geografia - 1918-1939 r. 2. Mapy topograficzne

912(438)MZ(084.3)

b27725388

714/2012

**Warszawa (okolice). 1:100 000**

Warszawa Płn. Pas 39 Słup 32 / oprac. red. i graf. Centrum Kartografii. - Skala 1:100 000 ; odwz. guasi-stereograficzne WIG (E 20°50'-E 21°20'/N 52°30'-N 52°15'). - Warszawa : Centrum Kartografii, 2007. - 1 mapa : kolor. ; 29x36 cm, ark. 46x65 cm, złoż. 23x13 cm.

(Mapa taktyczna 1:100 000, reedycja).

Tyt. panelowy. Rzeźba terenu: poziomice, punkty wysokości. Na prawym marginesie: objaśnienia znaków, tekst. Na dolnym marginesie: podział administracyjny. Tylny panel: Położenie ark. reedycji map WIG 1:100 000 na mapie 1:300 000. - Reedycja, oryg.: Warszawa : Wojskowy Instytut Geograficzny, 1934. (Mapa taktyczna Polski 1:100 000).

ISBN 978-83-87771-90-4

1. Warszawa (okręg) - geografia - 1918-1939 r. 2. Mapy topograficzne

912(438)MZ(084.3)

b27725893

715/2012

**Warszawa (okolice). 1:300 000**

Warszawa / oprac. red. i graf. Centrum Kartografii. - Wyd. 2. - 1:300 000 ; odwz. wielościenne (E 20°20'-E 22°20'/N 53°00'-N 52°00'). - Warszawa : Centrum Kartografii, 2010. - 1 mapa : kolor. ; 40x48 cm, ark. 49x70 cm, złoż. 24x14 cm.

(Mapa operacyjna 1:300 000, reedycja ; ark. 55).

Tyt. panelowy. Rzeźba terenu: poziomice, punkty wysokości. Na dolnym marginesie: objaśnienia znaków, podział administracyjny, tekst. Tylny panel: Skorowidz map operacyjnych 1:300 000. - Reedycja, oryg.: Warszawa : Wojskowy Instytut Geograficzny, 1933/39. (Mapa operacyjna Polski 1:300 000 ; 55).

ISBN 978-83-87771-63-8

1. Warszawa (okręg) - geografia - 1918-1939 r. 2. Mapy topograficzne

912(438)MZ(084.3)

b27732113

716/2012

**Wołomin (okolice). 1:50 000**

Wołomin 263.4 : woj. warszawskie stołeczne, siedleckie i ostrołęckie / przygot. do dr. PPGK. - Wznowienie dr., wyd. 1. - 1:50 000 ; państwowy układ współrzędnych 1965. - [Warszawa] : Główny Geodeta Kraju, dr. 2011. - 1 mapa : kolor. ; 42x66 cm, ark. 50x76 cm.

(Mapa topograficzna 1:50 000. Ukł. 1965).

Tyt. znad ramki mapy. Instrukcja do mapy sporządzona przez GUGiK. Materiał podstawowy: mapa 1:50 000, wg znaków umownych 1966 r., stan z roku 1973, 1974. Przygot. do dr. w 1978 r. Poziom odniesienia Kronsztadt. Oznaczona i narysowana siatka kilometrowa, brak współrzędnych geogr. Rzeźba terenu: poziomice, punkty wysokości. Podział administracyjny: stan na 31 XII 1976 r. Objasnienie znaków na prawym marginesie mapy.

ISBN 978-83-254-1784-0

1. Wołomin (woj. mazowieckie ; okręg) - geografia 2. Mapy topograficzne

912(438)MZ(084.3)

b2699382x

717/2012

**Wyszków (okolice). 1:50 000**

Wyszków 253.4 : woj. ostrołęckie, ciechanowskie i siedleckie / przygot. do dr. PPGK. - Wznowienie dr., wyd. 1. - 1:50 000 ; państwowy układ współrzędnych 1965. - [Warszawa] : Główny Geodeta Kraju, dr. 2011. - 1 mapa : kolor. ; 42x66 cm, ark. 50x76 cm.

(Mapa topograficzna 1:50 000. Ukł. 1965).

Tyt. znad ramki mapy. Instrukcja do mapy sporządzona przez GUGiK. Materiał podstawowy: mapa 1:50 000, wyd. 1., wg znaków umownych 1966 r., stan z roku 1971, 1974. Przygot. do dr. w 1977 r. Poziom odniesienia Kronsztadt. Oznaczona i narysowana siatka kilometrowa, brak współrzędnych geogr. Rzeźba terenu: poziomice, punkty wysokości. Podział administracyjny: stan na 31 XII 1976 r. Objasnienie znaków na prawym marginesie mapy.

ISBN 978-83-254-1777-2

1. Wyszków (woj. mazowieckie, pow. Wyszków ; okręg) - geografia 2. Mapy topograficzne

912(438)MZ(084.3)

b27007522

718/2012

**Wyszogród (okolice). 1:50 000**

Wyszogród N-34-125-C / mapy dokumentacyjne OPGK Rzeszów B. Biały ; hydrogr. zdj. polowe OPGK Rzeszów A. Piórek ; red. Bogusława Biały ; komentarz do mapy oprac. zespół w składzie Małgorzata Gutry-Korycka, Maciej Lenartowicz. - 1:50 000 ; współrzędne prostokątne płaskie w ukł. PUWG-92, współrzędne geogr. geodezyjne w ukł. EUREF-89, elipsoida GRS-80 (E 20°00'-E 20°15'/N 52°30'-N 52°20'). - [Warszawa] : Główny Geodeta Kraju, dr. 2012. - 1 mapa : kolor. ; 39x36 cm, ark. 48x53 cm.

(Mapa hydrograficzna 1:50 000. Ukł. 1992).

zob. Skorowidz mapy hydrograficznej Polski 1:50 000

Tyt. znad ramki mapy. Wytyczne techniczne do mapy sporządzone przez GUGiK. Podstawowe materiały kartogr.: Baza danych wektorowych VMAPL2, 19 SOG, wyd. 2000, stan 1991-92, aktual. częściowa stan 2006; Mapa glebowo-rolnicza 1:25 000, oprac. IUNG Puławy, wyd. 1965-74. Poziom odniesienia Kronsztadt-86. Rzeźba terenu: poziomice, punkty wysokości. Objasnienia znaków na lewym marginesie. Na dolnym marginesie podział administracyjny. Verso: komentarz do mapy. - Sfinansowano przez Województwo Mazowieckie.

ISBN 978-83-254-1964-6

1. Wysogród (woj. mazowieckie ; okręg) - hydrografia 2. Mapy hydrograficzne

912(438)MZ(084.3)

b28313926

719/2012

### Wyśmierzyce (okolice). 1:50 000

Wyśmierzyce 124.3 : woj. radomskie / przygot. do dr. PPGK. - Wznowienie dr., wyd. 1. - 1:50 000 ; państwowy układ współrzędnych 1965. - [Warszawa] : Główny Geodeta Kraju, dr. 2011. - 1 mapa : kolor. ; 42x66 cm, ark. 50x76 cm.

(Mapa topograficzna 1:50 000. Ukł. 1965).

Tyt. znad ramki mapy. Instrukcja do mapy sporządzona przez GUGiK. Materiał podstawowy: mapa 1:50 000, wyd. 1., wg znaków umownych 1966 r., stan z roku 1974. Przygot. do dr. w 1978 r. Poziom odniesienia Kronsztadt. Oznaczona i narysowana siatka kilometrowa, brak współrzędnych geogr. Rzeźba terenu: poziomice, punkty wysokości. Podział administracyjny: stan na 31 XII 1977 r. Objasnienie znaków na prawym marginesie mapy.

ISBN 978-83-254-1759-8

1. Wyśmierzyce (woj. mazowieckie ; okręg) - geografia 2. Mapy topograficzne

912(438)MZ(084.3)

b26997356

720/2012

### Żyrardów (okolice). 1:50 000

Żyrardów 113.2 : woj. skierniewickie i warszawskie stołeczne / przygot. do dr. PPGK. - Wznowienie dr., wyd. 1. - 1:50 000 ; państwowy układ współrzędnych 1965. - [Warszawa] : Główny Geodeta Kraju, dr. 2011. - 1 mapa : kolor. ; 42x66 cm, ark. 50x76 cm.

(Mapa topograficzna 1:50 000. Ukł. 1965).

Tyt. znad ramki mapy. Instrukcja do mapy sporządzona przez GUGiK. Materiał podstawowy: mapa 1:50 000, wyd. 1., wg znaków umownych 1966 r., stan z roku 1974. Przygot. do dr. w 1979 r. Poziom odniesienia Kronsztadt. Oznaczona i narysowana siatka kilometrowa, brak współrzędnych geogr. Rzeźba terenu: poziomice, punkty wysokości. Podział administracyjny: stan na 31 XII 1977 r. Objasnienie znaków na prawym marginesie mapy.

ISBN 978-83-254-1754-3

1. Żyrardów (woj. mazowieckie ; okręg) - geografia 2. Mapy topograficzne

912(438)MZ(084.3)

b26997368

721/2012

### Żyrardów (okolice). 1:100 000

Żyrardów Pas 40 Słup 31 / oprac. red. i graf. Centrum Kartografii. - Skala 1:100 000 ; odwz. guasi-stereograficzne WIG (E 20°20' - E 20°50' / N 52°15' - N 52°00'). - Warszawa : Centrum Kartografii, 2007. - 1 mapa : kolor. ; 29x36 cm, ark. 46x65 cm, złoż. 23x13 cm.

(Mapa taktyczna 1:100 000, reedycja).

Tyt. panelowy. Rzeźba terenu: poziomice, punkty wysokości. Na prawym marginesie: objaśnienia znaków, tekst. Na dolnym marginesie: podział administracyjny. Tylny panel: Położenie ark. reedycji map WIG 1:100 000 na mapie 1:300 000. - Reedycja, oryg.: Warszawa : Wojskowy Instytut Geograficzny, 1934. (Mapa taktyczna Polski 1:100 000).

ISBN 978-83-87771-96-6

1. Żyrardów (woj. mazowieckie ; okręg) - geografia - 1918-1939 r. 2. Mapy topograficzne

912(438)MZ(084.3)

b27719455

722/2012

## 912(438)OP(084.3) Województwo opolskie

### Dobrodzień (okolice). 1:50 000

Dobrodzień 464.4 : woj. częstochowskie i opolskie. - Wznowienie dr., wyd. 1. - 1:50 000 ; państwowy układ współrzędnych 1965. - [Warszawa] : Główny Geodeta Kraju, dr. 2011. - 1 mapa : kolor. ; 42x66 cm, ark. 50x76 cm.

(Mapa topograficzna 1:50 000. Ukł. 1965).

Tyt. znad ramki mapy. Instrukcja do mapy sporządzona przez GUGiK. Materiał podstawowy: mapa 1:50 000, wg znaków umownych - wzór 1966, stan z roku 1970, 1973, 1974. Poziom odniesienia Kronsztadt. Oznaczona i narysowana siatka kilometrowa, brak współrzędnych geogr. Rzeźba terenu: poziomice, punkty wysokości. Podział administracyjny: stan na 31 XII 1977 r. Objasnienie znaków na prawym marginesie mapy.

ISBN 978-83-254-1830-4

1. Dobrodzień (woj. opolskie ; okręg) - geografia 2. Mapy topograficzne

912(438)OP(084.3)

b26993983

723/2012

### Głubczyce (okolice). 1:50 000

Głubczyce 484.1 : Polska (woj. opolskie, katowickie) i CSRS. - Wznowienie dr., wyd. 1. - 1:50 000 ; państwowy układ współrzędnych 1965. - [Warszawa] : Główny Geodeta Kraju, dr. 2011. - 1 mapa : kolor. ; 42x66 cm, ark. 50x76 cm.

(Mapa topograficzna 1:50 000. Ukł. 1965).

Tyt. znad ramki mapy. Instrukcja do mapy sporządzona przez GUGiK. Oprac. w 1982 r. na podstawie mapy 1:50 000, wg znaków umownych - wzór 1966 r., stan z roku 1963-69, 1975-76. Poziom odniesienia Kronsztadt. Oznaczona i narysowana siatka kilometrowa, brak współrzędnych geogr. Rzeźba terenu: poziomic, punkty wysokości. Podział administracyjny: stan na 31 XII 1977 r. Objasnienie znaków na prawym marginesie mapy. Mimo zapisu w tyt., obszar CSRS nie jest prezentowany na mapie.

ISBN 978-83-254-1832-8

1. Głubczyce (woj. opolskie ; okręg) - geografia 2. Mapy topograficzne

912(438)OP(084.3)

b2699611x

724/2012

### **Głuchołazy.** 1:13 000, 1:20 000

Głuchołazy : skala 1:13 000 / Studio Plan. - Skala 1:13 000. Skala 1:20 000. - Głuchołazy : Urząd Miejski [etc.], 2012. - 2 mapy na 1 ark. : dwustronny, kolor. ; 26x28 cm, 33x31 cm, ark. 33x47 cm.

Współwyd.: Masyw Biskupiej Kopy : skala 1:20 000.

Tyt. z map. Rzeźba terenu: poziomic, punkty wysokości. Recto: obok map tekst. inform. z fot.

ISBN 978-83-62645-79-4

1. Głuchołazy (woj. opolskie) - 21 w. 2. Biskupia Kopa 3. Plany miast 4. Mapy turystyczne

912(438)OP(084.3)

b27689116

725/2012

### **Gogolin (okolice).** 1:10 000

Gogolin M-34-49-C-a-1 / oprac. topogr. WPGK "GEOMAT", Poznań ; oprac. kartogr. WPGK "GEOMAT", Poznań. - Wznowienie dr., wyd. 1. - 1:10 000 ; państwowy ukł. współrzędnych geodezyjnych "1992", elipsoida GRS-80, odwz. Gaussa-Krügera (E 18°00'00"-E 18°03'45"/N 50°30'00"-N 50°27'30"). - [Warszawa] : Główny Geodeta Kraju, dr. 2011. - 1 mapa : kolor. ; 48x46 cm, ark. 59x63 cm.

(Mapa topograficzna Polski 1:10 000. Ukł. 1992).

[zob. Skorowidz mapy topograficznej Polski 1:10 000. Ukł. 1992](#)

Tyt. znad ramki mapy. Instrukcja do mapy sporządzona przez GUGiK. Oprac. topogr. 2000 r., orac. kartogr. 2000 r., wg znaków umownych 1999 r. Państwowy ukł. wysokości Kronsztadt'86. Rzeźba terenu: poziomic, punkty wysokości. Objasnienie znaków na lewym marginesie. Na dolnym marginesie podział administracyjny.

ISBN 978-83-254-1677-5

1. Gogolin (woj. opolskie ; okręg) - geografia 2. Mapy topograficzne

912(438)OP(084.3)

b27065728

726/2012

### **Gogolin (okolice).** 1:45 000

Aktywni razem : wspólna pasja mieszkańców naszych regionów Gogolin-Jablunkov : mapa gminy : skala 1:45 000 : trasy rowerowe i trasa Nordic Walking na terenie gminy Gogolin / oprac. Urząd Miejski w Gogolinie, Studio Plan. - Skala 1:45 000. - Gogolin : Urząd Miejski w Gogolinie ; Wrocław : Studio Plan, 2011. - 1 mapa : kolor. ; 33x47 cm, złoż. 17x12 cm.

Tyt. panelowy. Rzeźba terenu: poziomic, punkty wysokości. Mapa poboczna: [Gogolin-Jablunkov, ca 1:450 000], 17x12 cm. - Projekt "Aktywni razem [...]” współfinansowany jest ze środków Europejskiego Funduszu Rozwoju Regionalnego oraz ze środków budżetu państwa [...]. - Treść mapy pol., tekst i legenda także czes.

ISBN 978-83-62645-11-4

1. Gogolin (woj. opolskie ; okręg) - turystyka 2. Jablunków (Czechy ; okręg) - turystyka 3. Turystyka rowerowa - Polska 4. Turystyka rowerowa - Czechy 5. Nordic walking 6. Mapy turystyczne

912(438)OP(084.3)

912(4)(084.3)

b27685433

727/2012

### **Kluczborski, powiat.** 1:50 000

Powiat kluczborski : dla aktywnych : skala 1:50 000 / oprac. Studio Plan ; red. Grzegorz Zwoliński ; kartogr. Monika Sibilec, Dariusz Wojciechowski ; tekst Dariusz Wojciechowski. - Skala 1:50 000. - Wrocław : Studio Plan, 2012. - 1 mapa : kolor. ; 98x67 cm, złoż. 24x13 cm.

(Galileos).

Tyt. panelowy. Rzeźba terenu: poziomic, punkty wysokości. Mapy poboczne: Kluczbork, 1:10 000, 34x24 cm; Centrum [Kluczborka], 1:5 000, 13x16 cm. Verso: tekst inform. o gminach powiatu z fot. Nr katalogowy 02-12-129.

ISBN 978-83-62645-27-5

1. Kluczbork (woj. opolskie ; okręg) - turystyka 2. Mapy turystyczne

912(438)OP(084.3)

b27688197

728/2012

### **Kolonowskie (okolice).** 1:50 000

Kolonowskie 474.2 : woj. opolskie, częstochowskie i katowickie. - Wznowienie dr., wyd. 1. - 1:50 000 ; państwowy układ współrzędnych 1965. - [Warszawa] : Główny Geodeta Kraju, dr. 2011. - 1 mapa : kolor. ; 42x66 cm, ark. 50x76 cm.

(Mapa topograficzna 1:50 000. Ukł. 1965).

Tyt. znad ramki mapy. Instrukcja do mapy sporządzona przez GUGiK. Materiał podstawowy: mapa 1:50 000, wg znaków umownych 1966 r., stan z roku 1970, 1973, 1975. Poziom odniesienia Kronsztadt. Oznaczona i narysowana siatka kilometrowa, brak współrzędnych geogr. Rzeźba terenu: poziomic, punkty wysokości. Podział administracyjny: stan na 31 XII 1977 r. Objasnienie znaków na prawym marginesie mapy.

ISBN 978-83-254-1831-1

1. Kolonowskie (woj. opolskie ; okręg) - geografia 2. Mapy topograficzne  
912(438)OP(084.3)  
b26993880

729/2012

### **Krapkowice (okolice). 1:10 000**

Krapkowice M-33-60-D-b-2 / oprac. topogr. PPGK, Warszawa ; oprac. kartogr. Geokart-International, Rzeszów. - Wznowienie dr., wyd. 1. - 1:10 000 ; państwowy ukł. współrzędnych geodezyjnych "1992", elipsoida GRS-80, odwz. Gaussa-Krügera (E 17°56'15"-E 18°00'00"/N 50°30'00"-N 50°27'30"). - [Warszawa] : Główny Geodeta Kraju, dr. 2011. - 1 mapa : kolor. ; 48x47 cm, ark. 59x63 cm.

(Mapa topograficzna Polski 1:10 000. Ukł. 1992).

*zob. Skorowidz mapy topograficznej Polski 1:10 000. Ukł. 1992*

Tyt. znad ramki mapy. Instrukcja do mapy sporządzona przez GUGiK. Oprac. topogr. 1996 r., oprac. kartogr. 1997 r. wg znaków umownych 1994 r. Państwowy ukł. wysokości Kronsztadt'86. Rzeźba terenu: poziomice, punkty wysokości. Objasnienie znaków na lewym marginesie. Na dolnym marginesie podział administracyjny.

ISBN 978-83-254-1667-6

1. Krapkowice (woj. opolskie ; okręg) - geografia 2. Mapy topograficzne  
912(438)OP(084.3)  
b27053271

730/2012

### **Opole. 1:10 000**

Opole - Stare Miasto M-33-60-B-b-1 / oprac. topogr. PPGK, Warszawa ; oprac. kartogr. Geokart International, Rzeszów. - Wznowienie dr., wyd. 1. - 1:10 000 ; państwowy ukł. współrzędnych geodezyjnych "1992", elipsoida GRS-80, odwz. Gaussa-Krügera (E 17°52'30"-E 17°56'15"/N 50°40'00"-N 50°37'30"). - [Warszawa] : Główny Geodeta Kraju, dr. 2011. - 1 mapa : kolor. ; 48x46 cm, ark. 59x63 cm.

(Mapa topograficzna Polski 1:10 000. Ukł. 1992).

*zob. Skorowidz mapy topograficznej Polski 1:10 000. Ukł. 1992*

Tyt. znad ramki mapy. Instrukcja do mapy sporządzona przez GUGiK. Oprac. topogr. 1996 r., oprac. kartogr. 1997 r. wg znaków umownych 1994 r. Państwowy ukł. wysokości Kronsztadt'86. Rzeźba terenu: poziomice, punkty wysokości. Objasnienie znaków na lewym marginesie. Na dolnym marginesie podział administracyjny.

ISBN 978-83-254-1666-9

1. Opole (woj. opolskie) - Stare Miasto 2. Mapy topograficzne  
912(438)OP(084.3)  
b27053362

731/2012

### **Prószków (gmina). [Ca 1:40 000]**

Gmina Prószków = Gemainde Proskau = Municipality of Prószków / red. Roman Hlawacz ; tl. Andrzej Szypulski. - [Ca 1:40 000]. - Opole : Oficyna Piastowska, 2011. - 1 mapa : kolor. ; 47x48 cm, ark. 65x48 cm, złoż. 24x13 cm.

Tyt. panelowy. Ważniejsze atrakcje gminy oznaczono winietkami. Recto: tekst inform. o gminie Pruszków. Verso: inform. turyst.-krajozn. z fot. - Treść mapy pol., tekst także niem., ang.

ISBN 978-83-89357-70-0

1. Prószków (woj. opolskie ; okręg) - turystyka 2. Mapy turystyczne  
912(438)OP(084.3)  
b2736530x

732/2012

### **Strzelce Opolskie. 1:10 000**

Strzelce Opolskie - Mokre Łany M-34-49-B-c-4/ oprac. topogr. WPGK "GEOMAT", Poznań ; oprac. kartogr. WPGK "GEOMAT", Poznań. - Wznowienie dr., wyd. 1. - 1:10 000 ; państwowy ukł. współrzędnych geodezyjnych "1992", elipsoida GRS-80, odwz. Gaussa-Krügera (E 18°18'45"-E 18°22'30"/N 50°32'30"-N 50°30'00"). - [Warszawa] : Główny Geodeta Kraju, dr. 2011. - 1 mapa : kolor. ; 48x46 cm, ark. 59x63 cm.

(Mapa topograficzna Polski 1:10 000. Ukł. 1992).

*zob. Skorowidz mapy topograficznej Polski 1:10 000. Ukł. 1992*

Tyt. znad ramki mapy. Instrukcja do mapy sporządzona przez GUGiK. Oprac. topogr. 2000 r., oprac. kartogr. 2000 r. wg znaków umownych 1999 r. Państwowy ukł. wysokości Kronsztadt'86. Rzeźba terenu: poziomice, punkty wysokości. Objasnienie znaków na lewym marginesie. Na dolnym marginesie podział administracyjny.

ISBN 978-83-254-1676-8

1. Strzelce Opolskie (woj. opolskie) - Mokre Łany 2. Strzelce Opolskie (woj. opolskie ; okręg) - geografia 3. Mapy topograficzne  
912(438)OP(084.3)  
b27068341

733/2012

\* \* \*

**Śląsk Opolski.** Śląsk Opolski : atrakcje turystyczne *zob. poz. 314*

**Śląsk Opolski.** Śląsk Opolski : kultura ludowa *zob. poz. 315*

**Śląsk Opolski.** Śląsk Opolski : łowiectwo *zob. poz. 316*

**Śląsk Opolski.** Śląsk Opolski : przyroda *zob. poz. 317*

**Śląsk Opolski.** Śląsk Opolski : turystyka wiejska *zob. poz. 318*



**Śląsk Opolski.** Śląsk Opolski : zabytki *zob. poz. 319*

**Śląsk Opolski.** Śląsk Opolski : zabytki techniki *zob. poz. 320*

### 912(438)PK(084.3) Województwo podkarpackie

#### **Brzostek.** [Ca 1:10 000]

Brzostek. - [Ca 1:10 000]. - Brzostek : Urząd Miejski w Brzostku, 2009. - 1 mapa : kolor. ; ark. 42x59 cm, złoż. 21x12 cm.

Tyt. panelowy. Mapa poboczna: Gmina Brzostek zaprasza, [ca 1:88 500], 17x16 cm. Recto: fot. obrazów obiektów zabytkowych, spis ulic. Verso: fot. ciekawszych obiektów gminy Brzostek.

ISBN 978-83-7631-044-2

1. Brzostek (woj. podkarpackie) - 21 w. 2. Plany miast

912(438)PK(084.3)

b26982110

734/2012

#### **Dębica (okolice).** 1:50 000

Dębica 164.4 : woj. tarnowskie i rzeszowskie / przygot. do dr. PPGK. - Wznowienie dr, wyd. 1. - 1:50 000 ; państwowy układ współrzędnych 1965. - [Warszawa] : Główny Geodeta Kraju, dr. 2011. - 1 mapa : kolor. ; 42x66 cm, ark. 50x76 cm.

(Mapa topograficzna 1:50 000. Ukł. 1965).

Tyt. znad ramki mapy. Instrukcja do mapy sporządzona przez GUGiK. Materiał podstawowy: mapa 1:50 000, wg znaków umownych 1966 r., stan z roku 1975. Przygot. do dr. w 1978 r. Poziom odniesienia Kronsztadt. Oznaczona i narysowana siatka kilometrowa, brak współrzędnych geogr. Rzeźba terenu: poziomice, punkty wysokości. Podział administracyjny: stan na 31 XII 1977 r. Objasnienie znaków na prawym marginesie mapy.

ISBN 978-83-254-1772-7

1. Dębica (woj. podkarpackie ; okręg) - geografia 2. Mapy topograficzne

912(438)PK(084.3)

b27002494

735/2012

#### **Krosno.** [Ca 1:14 000], 1:125 000

Krosno : miasto szkła / oprac. i kreślenie map Turkula Karolina Kiwior ; cieniowanie Karolina Kiwior. - [Ca 1:14 000]. 1:125 000. - Krosno : FHU "BIT-PLUS", 2011. - 2 mapy na 1 ark. : dwustronny, kolor. ; ark. 46x67 cm, złoż. 23x12 cm.

Tyt. panelowy. Rzeźba terenu: cieniowanie, punkty wysokości. Zawiera mapy: [Krosno], [ca 1:14 000], 23x44 cm; [Okolice Krosna], 1:125 000, 39x23 cm. Mapa poboczna (tylny panel): [Centrum Krosna], [1:5 000], 15x11 cm. Recto i verso: Centrum dziedzictwa szkła - tekst inform. z fot., Zabytki w Krośnie i okolicy - tekst inform. Mapa wyd. w ramach projektu "Centrum Dziedzictwa Szkła w Krośnie", realizowanego przez Gminę Krosno. - Treść mapy pol., tekst i legenda także ang., niem.

ISBN 978-83-63280-01-7

1. Krosno (woj. podkarpackie) - 21 w. 2. Krosno (woj. podkarpackie ; okręg) - turystyka 3. Szkło artystyczne - Polska - 21 w. 4. Plany miast 5. Mapy turystyczne

912(438)PK(084.3)

b27959120

736/2012

#### **Krosno.** 1:20 000

Krosno : plan miasta : skala 1:20 000 / Geoplan. - 3. ed. - Skala 1:20 000. - Bielsko-Biała : Geoplan, [2012]. - 1 mapa : kolor. ; 57x44 cm, ark. 100x68 cm.

Tyt. znad mapy. Rzeźba terenu: punkty wysokości. Mapa poboczna: [Krosno] Centrum, 1:10 000, 11x11 cm. Recto: wokół planu i na nim reklamy firm. - Indeks ulic.

1. Krosno (woj. podkarpackie) - 21 w. 2. Plany miast

912(438)PK(084.3)

b27075904

737/2012

#### **Leżajsk (okolice).** 1:50 000

Leżajsk 165.2 : woj. rzeszowskie, tarnobrzeskie i zamojskie. - Wznowienie dr, wyd. 1. - 1:50 000 ; państwowy układ współrzędnych 1965. - [Warszawa] : Główny Geodeta Kraju, dr. 2011. - 1 mapa : kolor. ; 42x66 cm, ark. 50x76 cm.

(Mapa topograficzna 1:50 000. Ukł. 1965).

Tyt. znad ramki mapy. Instrukcja do mapy sporządzona przez GUGiK. Materiał podstawowy: mapa 1:50 000, wg znaków umownych 1966 r., stan z roku 1974, 1975. Poziom odniesienia Kronsztadt. Oznaczona i narysowana siatka kilometrowa, brak współrzędnych geogr. Rzeźba terenu: poziomice, punkty wysokości. Podział administracyjny: stan na 31 XII 1977 r. Objasnienie znaków na prawym marginesie mapy.

ISBN 978-83-254-1773-4

1. Leżajsk (woj. podkarpackie ; okręg) - geografia 2. Mapy topograficzne

912(438)PK(084.3)

b27002469

738/2012

#### **Mielec.** 1:21 000

Mielec : plan miasta : skala 1:21 000 / Geoplan. - 4. ed. - Skala 1:21 000. - Bielsko-Biała : Geoplan, [2012]. - 1 mapa : kolor. ; 59x42 cm, ark. 101x68 cm.

Tyt. znad mapy. Rzeźba terenu: punkty wysokości. Mapy poboczne: [Mielec] Centrum, 1:10 000, 10x20 cm; Łuże - enklawa śródlęśna, 1:30 000, 6x4 cm. Recto: wokół planu reklamy firm. - Indeks ulic.

1. Mielec (woj. podkarpackie) - 21 w. 2. Plany miast  
912(438)PK(084.3)  
b27608554

739/2012

### **Nisko (okolice). 1:50 000**

Nisko 155.4 : woj. tarnobrzесьkie, rzeszowski i zamojskie / przygot. do dr. PPGK. - Wznowienie dr., wyd. 1. - 1:50 000 ; państwowy układ współrzędnych 1965. - [Warszawa] : Główny Geodeta Kraju, dr. 2011. - 1 mapa : kolor. ; 42x66 cm, ark. 50x76 cm.

(Mapa topograficzna 1:50 000. Ukł. 1965).

Tyt. znad ramki mapy. Instrukcja do mapy sporządzona przez GUGiK. Materiał podstawowy: mapa 1:50 000, wg znaków umownych 1966 r., stan z roku 1974. Przygot. do dr. w 1978 r. Poziom odniesienia Kronsztadt. Oznaczona i narysowana siatka kilometrowa, brak współrzędnych geogr. Rzeźba terenu: poziomic, punkty wysokości. Objaśnienie znaków na prawym marginesie mapy.

ISBN 978-83-254-1770-3

1. Nisko (woj. podkarpackie ; okręg) - geografia 2. Mapy topograficzne

912(438)PK(084.3)

b26993375

740/2012

### **Podkarpackie, województwo. 1:100 000**

Podkarpackie województwo : putivnik uboliwal'nika / oprac. graf. i kartogr. Wydawnictwo BiK. - Skala 1:100 000. - Rzeszów : Administracjã maršalka pidkarpats'kogo województwa, [2012]. - 1 mapy : kolor. ; 81x68 cm, ark. 98x68 cm, całość w etui 24x14 cm + broszura (71 s.).

Tyt. z etui. Rzeźba terenu: poziomic, punkty wysokości. Verso: inform. turyst. Broszura: Turističnij dovìdnik. - Indeks miejscowości. - Treść mapy pol., tekst i legenda także ang., niem., ukr.

ISBN 978-83-60184-67-7 (mapa). - ISBN 978-83-60184-68-4 (przewodnik)

1. Podkarpackie, województwo - turystyka 2. Mapy turystyczne

912(438)PK(084.3)

b28308785

741/2012

### **Podkarpackie, województwo. 1:100 000**

Podkarpackie province : Guide for Football Fans / oprac. graf. i kartogr. Wydawnictwo BiK. - Skala 1:100 000. - Rzeszów : Podkarpackie Province Marshall Office, [2012]. - 1 mapy : kolor. ; 81x68 cm, ark. 98x68 cm, całość w etui 24x14 cm + broszura (71 s.).

Tyt. z etui. Rzeźba terenu: poziomic, punkty wysokości. Verso: inform. turyst. Broszura: Tourist Guide. - Indeks miejscowości. - Treść mapy pol., tekst i legenda także ang., niem., ukr.

ISBN 978-83-60184-67-7 (mapa). - ISBN 978-83-60184-69-1 (przewodnik)

1. Podkarpackie, województwo - turystyka 2. Mapy turystyczne

912(438)PK(084.3)

b28308955

742/2012

### **Podkarpackie, województwo. 1:100 000**

Woiwodschaft Vorkarpatenland : Reiseführer für Fussballfans / oprac. graf. i kartogr. Wydawnictwo BiK. - Skala 1:100 000. - Rzeszów : Marschallamt der Woiwodschaft Vorkarpatenland, [2012]. - 1 mapy : kolor. ; 81x68 cm, ark. 98x68 cm, całość w etui 24x14 cm + broszura (71 s.).

Tyt. z etui. Rzeźba terenu: poziomic, punkty wysokości. Verso: inform. turyst. Broszura: Touristischer Reiseführer. - Indeks miejscowości. - Treść mapy pol., tekst i legenda także ang., niem., ukr.

ISBN 978-83-60184-67-7 (mapa). - ISBN 978-83-60184-70-7 (przewodnik)

1. Podkarpackie, województwo - turystyka 2. Mapy turystyczne

912(438)PK(084.3)

b28309030

743/2012

### **Podkarpackie, województwo. 1:100 000**

Województwo podkarpackie : przewodnik kibica / oprac. graf. i kartogr. Wydawnictwo BiK. - Skala 1:100 000. - Rzeszów : Urząd Marszałkowski Województwa Podkarpackiego, [2012]. - 1 mapa : kolor. ; 81x68 cm, ark. 98x68 cm, całość w etui 24x14 cm + broszura (71 s.).

Tyt. z etui. Rzeźba terenu: poziomic, punkty wysokości. Verso: inform. turyst. - Indeks miejscowości. - Treść mapy pol., tekst i legenda także ang., niem., ukr.

ISBN 978-83-60184-67-7 (mapa). - ISBN 978-83-60184-66-0 (przewodnik)

1. Podkarpackie, województwo - turystyka 2. Mapy turystyczne

912(438)PK(084.3)

b28308633

744/2012

### **Podkarpackie, województwo. 1:250 000**

Podkarpackie : mapa turystyczna : skala 1:250 000 / realizacja Wydawnictwo Compass. - Skala 1:250 000. - Rzeszów : Podkarpacka Regionalna Organizacja Turystyczna, 2012. - 1 mapa : kolor. ; 98x68 cm, złoż. 32x13 cm.

Tyt. panelowy. Rzeźba terenu: cieniowanie, punkty wysokości. Mapa poboczna: [Obiekty wpisane na listę światowego dziedzictwa UNESCO, ca 1:350 000], 49x49 cm. Recto: wokół mapy fot. Verso: opis obiektów wpisanych na listę światowego dziedzictwa UNESCO i oznaczonych na mapie, inform. turyst.-krajozn. - Projekt współfinansowany ze środków Unii Europejskiej [...].

ISBN 978-83-63456-02-3

1. Podkarpackie, województwo - turystyka 2. Mapy turystyczne

912(438)PK(084.3)

b27495504

745/2012

### **Radymno (okolice). 1:50 000**

Radymno 176.1 : woj. przemyskie / przygot. do dr. PPGK. - Wznowienie dr., wyd. 1. - 1:50 000 ; państwowy układ współrzędnych 1965. - [Warszawa] : Główny Geodeta Kraju, dr. 2011. - 1 mapa : kolor ; 42x66 cm, ark. 50x76 cm.

(Mapa topograficzna 1:50 000. Ukł. 1965).

Tyt. znad ramki mapy. Instrukcja do mapy sporządzona przez GUGiK. Materiał podstawowy: mapa 1:50 000, wyd. 1., wg znaków umownych 1966 r., stan z roku 1965, 1967, 1974. Przygot. do dr. w 1979 r. Poziom odniesienia Kronsztadt. Oznaczona i narysowana siatka kilometrowa, brak współrzędnych geogr. Rzeźba terenu: poziomice, punkty wysokości. Podział administracyjny: stan na 31 XII 1978 r. Objaśnienie znaków na prawym marginesie mapy.

ISBN 978-83-254-1774-1

1. Radymno (woj. podkarpackie; okręg) - geografia 2. Mapy topograficzne

912(438)PK(084.3)

b27002408

746/2012

### **Rzeszów. 1:20 000**

Rzeszów : mapa kieszonkowa 1:20 000 / oprac. kartogr. Renata Pankratjew ; aktual. Monika Jaczewska, Tomasz Figurski, zespół red. wydaw. ExpressMap ; oprac. wydaw. Patrycja Punczewicz, Izabela Michna. - 1:20 000. - Warszawa : ExpressMap Polska, 2011. - 1 mapa : dwustronny, kolor., laminowany ; ark. 33x48 cm, złoż. 16x10 cm.

Tyt. panelowy. Rzeźba terenu: punkty wysokości. Mapa poboczna: [Rzeszów] Centrum, 1:10 000, 17x20 cm. Panel: comfort! map. - Indeks ulic. - Treść mapy pol., legenda także niem., ang., fr.

ISBN 978-83-60120-51-4

1. Rzeszów (woj. podkarpackie) - 21 w. 2. Plany miast

912(438)PK(084.3)

b27837142

747/2012

### **Rzeszów. 1:20 000**

Rzeszów : plan miasta 1:20 000 / oprac. kartogr. Renata Pankratjew ; oprac. wydaw. Patrycja Punczewicz, Izabela Michna ; ExpressMap Polska. - 1:20 000. - Warszawa : ExpressMap Polska, 2009. - 1 mapa : dwustronny, kolor., laminowany ; ark. 47x68 cm, złoż. 24x12 cm.

Tyt. panelowy. Rzeźba terenu: punkty wysokości. Mapy poboczne: [Rzeszów] Centrum, 1:10 000, 23x23 cm; Okolice Rzeszowa, 1:750 000, 23x22 cm. Verso: inform. adresowy. Panel: euomapa. - Indeks ulic. - Treść mapy pol., legenda także ang., niem.

ISBN 978-83-60120-59-0

1. Rzeszów (woj. podkarpackie) - 21 w. 2. Plany miast

912(438)PK(084.3)

b27843245

748/2012

### **Rzeszów. 1:20 000**

Rzeszów : plan miasta 1:20 000 / oprac. kartogr. Renata Pankratjew ; aktual. Monika Jaczewska, Tomasz Figurski, zespół red. wydaw. ExpressMap ; red. i oprac. wydaw. Patrycja Punczewicz, Izabela Michna. - 1:20 000. - Warszawa : ExpressMap Polska, 2011. - 1 mapa : dwustronny, kolor. ; ark. 47x68 cm, złoż. 24x12 cm.

Tyt. panelowy. Rzeźba terenu: punkty wysokości. Mapy poboczne: [Rzeszów] Centrum, 1:10 000, 24x23 cm; Okolice Rzeszowa, 1:750 000, 23x22 cm. Verso: inform. adresowy. Panel: euomapa. - Indeks ulic. - Treść mapy pol., legenda także niem., ang., fr.

ISBN 978-83-60120-59-0

1. Rzeszów (woj. podkarpackie) - 21 w. 2. Plany miast

912(438)PK(084.3)

b27837385

749/2012

### **Rzeszów. 1:21 500**

Rzeszów : plan miasta : skala 1:21 500 / Geoplan. - 6. ed. - Skala 1:21 500. - Bielsko-Biała : Geoplan, [2012]. - 1 mapa : kolor ; 84x66 cm, ark. 127x92 cm.

Tyt. znad mapy. Rzeźba terenu: punkty wysokości. Mapa poboczna: Centrum [Rzeszów], 1:10 000, 13x12 cm. Recto: wokół planu i na nim reklamy firm. - Indeks ulic.

1. Rzeszów (woj. podkarpackie) - 21 w. 2. Plany miast

912(438)PK(084.3)

b27389583

750/2012

### **Stalowa Wola. 1:25 000**

Stalowa Wola : plan miasta : skala 1:25 000 / Geoplan. - 2. ed. - Skala 1:25 000. - Bielsko-Biała : Geoplan, [2011]. - 1 mapa : kolor ; 54x47 cm, ark. 101x68 cm.

Tyt. znad mapy. Rzeźba terenu: punkty wysokości. Mapa poboczna: [Stalowa Wola] Centrum, 1:10 000, 10x12 cm. Recto: wokół planu i na nim reklamy firm. - Indeks ulic.

1. Stalowa Wola (woj. podkarpackie) - 21 w. 2. Plany miast

912(438)PK(084.3)

b27080808

751/2012

**Augustowski, powiat.** 1:160 000

Plan powiatów augustowskiego, ełckiego, gołdapskiego, oleckiego, sejneńskiego, suwalskiego : skala 1:160 000 / Geoplan. - 3. ed. - Skala 1:160 000. - Bielsko-Biała : Geoplan, [2012]. - 1 mapa : kolor. ; 62x69 cm, ark. 110x92 cm.

Tyt. znad mapy. Rzeźba terenu: punkty wysokości. Recto: spis miejscowości z wyszczególnieniem siedzib powiatów i gmin, wokół mapy reklamy firm.

1. Augustów (woj. podlaskie ; okręg) - geografia 2. Elk (woj. warmińsko-mazurskie ; okręg) - geografia 3. Gołdap (woj. warmińsko-mazurskie ; okręg) - geografia 4. Olecko (woj. warmińsko-mazurskie ; okręg) - geografia 5. Sejny (woj. podlaskie ; okręg) - geografia 6. Suwałki (woj. podlaskie ; okręg) - geografia 7. Mapy

912(438)PD(084.3)

912(438)WN(084.3)

b28177381

752/2012

**Białystok.** 1:20 000

Białystok : plan miasta 1:20 000 / oprac. kartogr. Bogusława Karlicka; red. Wojciech Kowalski ; ExpressMap Polska. - 1:20 000. - Warszawa : ExpressMap Polska, 2012. - 1 mapa : dwustronny, kolor. ; ark. 68x98 cm, złoż. 24x12 cm.

Tyt. panelowy. Mapa poboczna: [Białystok] Centrum, 1:12 000, 24x23 cm. Panel: euromapa. - Indeks ulic. - Treść mapy pol., legenda także niem., ang., ros.

ISBN 978-83-7546-351-4

1. Białystok (woj. podlaskie) - 21 w. 2. Plany miast

912(438)PD(084.3)

b27831759

753/2012

**Białystok.** 1:20 000

Białystok : plan miasta 1:20 000 / oprac. kartogr. Bogusława Karlicka; red. Wojciech Kowalski ; red. wyd. Monika Jaczewska ; ExpressMap Polska. - 1:20 000. - Warszawa : ExpressMap Polska, 2012. - 1 mapa : dwustronny, kolor., laminowany ; ark. 68x98 cm, złoż. 24x12 cm.

Tyt. panelowy. Mapa poboczna: [Białystok] Centrum, 1:12 000, 24x23 cm. Panel: komfort! map. - Indeks ulic. - Treść mapy pol., legenda także niem., ang., ros.

ISBN 978-83-7546-349-1

1. Białystok (woj. podlaskie) - 21 w. 2. Plany miast

912(438)PD(084.3)

b27833112

754/2012

**Drohiczyn (okolice).** 1:100 000

Drohiczyn nad Bugiem Pas 39 Słup 35 / oprac. red. i graf. Centrum Kartografii. - Skala 1:100 000 ; odwz. guasi-stereograficzne WIG (E 22°20'-E 22°50'/N 52°30'-N 52°15'). - Warszawa : Centrum Kartografii, 2012. - 1 mapa : kolor. ; 29x36 cm, ark. 46x65 cm, złoż. 23x13 cm.

(Mapa taktyczna 1:100 000, reedycja).

Tyt. panelowy. Rzeźba terenu: poziomicę, punkty wysokości. Na prawym marginesie: objaśnienia znaków, tekst. Na dolnym marginesie: podział administracyjny. Tylne panel: Położenie ark. reedycji map WIG 1:100 000 na mapie 1:300 000. - Reedycja, oryg.: Warszawa : Wojskowy Instytut Geograficzny, 1937. (Mapa taktyczna Polski 1:100 000).

ISBN 978-83-87771-51-5

1. Drohiczyn (woj. podlaskie ; okręg) - geografia - 1918-1939 r. 2. Mapy topograficzne

912(438)PD(084.3)

b27724517

755/2012

**Jaworówka (okolice).** 1:10 000

Jaworówka N-34-106-B-d-4 / oprac. topogr. Warszawskie Przedsiębiorstwo Geodezyjne ; oprac. kartogr. Warszawskie Przedsiębiorstwo Geodezyjne. - Wznowienie dr, wyd. 1. - 1:10 000 ; państwowy ukł. współrzędnych geodezyjnych "1992", elipsoida GRS-80, odwz. Gaussa-Krügera (E 22°56'15"-E 23°00'00"/N 53°12'30"-N 53°10'00"). - [Warszawa] : Główny Geodeta Kraju, dr. 2011. - 1 mapa : kolor. ; 48x44 cm, ark. 59x63 cm.

(Mapa topograficzna Polski 1:10 000. Ukł. 1992).

[zob. Skorowidz mapy topograficznej Polski 1:10 000. Ukł. 1992](#)

Tyt. znad ramki mapy. Instrukcja do mapy sporządzona przez GUGiK. Oprac. topogr. 2000 r., oprac. kartogr. 2000 r. wg znaków umownych 1999 r. Poziom odniesienia Kronsztadt'86. Rzeźba terenu: poziomicę, punkty wysokości. Objaśnienie znaków na lewym marginesie. Na dolnym marginesie podział administracyjny.

ISBN 978-83-254-1732-1

1. Jaworówka (woj. podlaskie ; okręg) - geografia 2. Mapy topograficzne

912(438)PD(084.3)

b27063409

756/2012

**Łomża.** 1:15 000

Łomża : plan miasta : skala 1:15 000 / Geoplan. - 4. ed. - Skala 1:15 000. - Bielsko-Biała : Geoplan, [2012]. - 1 mapa : kolor. ; 60x43 cm, ark. 100x68 cm.

Tyt. znad mapy. Rzeźba terenu: punkty wysokości. Mapa poboczna: [Łomża] Centrum, 1:10 000, 12x13 cm. Recto: wokół planu i na nim reklamy firm. - Indeks ulic.

1. Łomża (woj. podlaskie) - 21 w. 2. Plany miast

912(438)PD(084.3)

b27171966

757/2012

**Łomża (okolice). 1:300 000**

Łomża / oprac. red. i graf. Henryk Kowalski, Centrum Kartografii. - Wyd. 2. - 1:300 000 ; odwz. wielościenne (E 20°20' -E 22°20'/N 54°00' -N 53°00'). - Warszawa : Centrum Kartografii, 2011. - 1 mapa : kolor. ; 40x47 cm, ark. 48x69 cm, złoż. 24x14 cm.

(Mapa operacyjna 1:300 000, reedycja ; ark. 45).

Tyt. panelowy. Rzeźba terenu: poziomicie, punkty wysokości. Na dolnym marginesie: objaśnienia znaków, podział administracyjny, tekst. Tylny panel: Skorowidz map operacyjnych 1:300 000. - Reedycja, oryg.: Warszawa : Wojskowy Instytut Geograficzny, 1928. (Mapa operacyjna Polski 1:300 000 ; 45).

ISBN 978-83-87771-66-9

1. Łomża (woj. podlaskie ; okręg) - geografia - 1918-1939 r. 2. Mapy topograficzne

912(438)PD(084.3)

b27734547

758/2012

**Podlaskie, województwo. 1:250 000**

Województwo podlaskie : przyrodnicze obszary chronione / oprac. mapy Pracownia Map i Wydawnictw Turystycznych MH ; oprac. treści przyrodniczych Regionalna Dyrekcja Ochrony Środowiska w Białymstoku ; red. mapy Mirosław Haba, Jakub Bobrowski. - Skala 1:250 000. - [Białystok] : Pracownia Map i Wydawnictw Turystycznych MH, 2011. - 1 mapa : kolor. ; 98x68 cm, złoż. 25x14 cm.

Tyt. panelowy. Verso: tekst "Natura 2000 w województwie podlaskim. Obszary Specjalnej Ochrony Ptaków. Specjalne Obszary Ochrony Siedlisk". - Publ. w ramach projektu "Przyroda wokół mnie III" została dofinansowana ze środków: Wojewódzki Fundusz Ochrony Środowiska i Gospodarki Wodnej w Białymstoku.

ISBN 978-83-61761-09-9

1. Podlaskie, województwo - środowisko - ochrona 2. Mapy przyrodnicze

912(438)PD(084.3)

912(438-751)(084.3)

b27077263

759/2012

**Pogorzałki (okolice). 1:10 000**

Pogorzałki N-34-106-B-d-2 / oprac. topogr. Warszawskie Przedsiębiorstwo Geodezyjne ; oprac. kartogr. Warszawskie Przedsiębiorstwo Geodezyjne. - Wznowienie dr., wyd. 1. - 1:10 000 ; państwowy ukł. współrzędnych geodezyjnych "1992", elipsoida GRS-80, odwz. Gaussa-Krügera (E 22°56'15"-E 23°00'00"/N 53°15'00"-N 53°12'30"). - [Warszawa] : Główny Geodeta Kraju, dr. 2011. - 1 mapa : kolor. ; 48x44 cm, ark. 59x63 cm.

(Mapa topograficzna Polski 1:10 000. Ukł. 1992).

zob. Skorowidz mapy topograficznej Polski 1:10 000. Ukł. 1992

Tyt. znad ramki mapy. Instrukcja do mapy sporządzona przez GUGiK. Oprac. topogr. i kartogr. 2000 r., wg znaków umownych 1999 r. Państwowy ukł. wysokości Kronsztadt'86. Rzeźba terenu: poziomicie, punkty wysokości. Objaśnienie znaków na lewym marginesie. Na dolnym marginesie podział administracyjny.

ISBN 978-83-254-1730-7

1. Pogorzałki (woj. podlaskie ; okręg) - geografia 2. Mapy topograficzne

912(438)PD(084.3)

b27065789

760/2012

**Siemiatycze (okolice). 1:50 000**

Siemiatycze 265.1 : woj. białostockie, łomżyńskie i siedleckie / przygot. do dr. PPGK. - Wznowienie dr., wyd. 1. - 1:50 000 ; państwowy układ współrzędnych 1965. - [Warszawa] : Główny Geodeta Kraju, dr. 2011. - 1 mapa : kolor. ; 42x66 cm, ark. 50x76 cm.

(Mapa topograficzna 1:50 000. Ukł. 1965).

Tyt. znad ramki mapy. Instrukcja do mapy sporządzona przez GUGiK. Materiał podstawowy: mapa 1:50 000, wyd. 1., wg znaków umownych 1966 r., stan z roku 1962, 1968-74. Przygot. do dr. w 1979 r. Poziom odniesienia Kronsztadt. Oznaczona i narysowana siatka kilometrowa, brak współrzędnych geogr. Rzeźba terenu: poziomicie, punkty wysokości. Podział administracyjny: stan na 31 XII 1978 r. Objaśnienie znaków na prawym marginesie mapy.

ISBN 978-83-254-1785-7

1. Siemiatycze (woj. podlaskie ; okręg) - geografia 2. Mapy topograficzne

912(438)PD(084.3)

b27002457

761/2012

**Suwałki (okolice). 1:300 000**

Suwałki-Kowno / oprac. red. i graf. Henryk Kowalski, Centrum Kartografii. - 1:300 000 ; odwz. wielościenne (E 22°20' -E 24°20'/N 55°00' -N 54°00'). - Warszawa : Centrum Kartografii, 2011. - 1 mapa : kolor. ; 40x46 cm, ark. 48x69 cm, złoż. 24x14 cm.

(Mapa operacyjna 1:300 000, reedycja ; ark. 36).

Tyt. panelowy. Rzeźba terenu: poziomicie, punkty wysokości. Na dolnym marginesie: objaśnienia znaków, podział administracyjny, tekst. Tylny panel: Skorowidz map operacyjnych 1:300 000. - Reedycja, oryg.: Warszawa : Wojskowy Instytut Geograficzny, 1932. (Mapa operacyjna Polski 1:300 000 ; 36).

ISBN 978-83-87771-58-4

1. Suwałki (woj. podlaskie ; okręg) - geografia - 1918-1939 r. 2. Kowno (Litwa ; okręg) - geografia - 1918-1939 r. 3. Mapy topograficzne

912(438)PD(084.3)

912(4)(084.3)

b27735230

762/2012

**Złotoria (okolice). 1:10 000**

Złotoria N-34-106-B-d-3 / oprac. topogr. Warszawskie Przedsiębiorstwo Geodezyjne ; oprac. kartogr. Warszawskie Przedsiębiorstwo Geodezyjne. - Wznowienie dr., wyd. 1. - 1:10 000 ; państwowy ukł. współrzędnych geodezyjnych "1992", elipsoida GRS-80,

odwz. Gaussa-Krügera (E 22° 52' 30" -E 22° 56' 15" /N 53° 12' 30" -N 53° 10' 00"). - [Warszawa] : Główny Geodeta Kraju, dr. 2011. - 1 mapa : kolor. ; 48x44 cm, ark. 59x63 cm.

(Mapa topograficzna Polski 1:10 000. Ukl. 1992).

zob. Skorowidz mapy topograficznej Polski 1:10 000. Ukl. 1992

Tyt. znad ramki mapy. Instrukcja do mapy sporządzona przez GUGiK. Oprac. topogr. 2000 r., oprac. kartogr. 2000 r. wg znaków umownych 1999 r. Poziom odniesienia Kronsztadt'86. Rzeźba terenu: poziomice, punkty wysokości. Objaśnienie znaków na lewym marginesie. Na dolnym marginesie podział administracyjny (błędny).

ISBN 978-83-254-1731-4

1. Złotonia (woj. podlaskie ; okręg) - geografia 2. Mapy topograficzne

912(438)PM(084.3)

b27062090

763/2012

### 912(438)PM(084.3) Województwo pomorskie

#### **Brusy (okolice).** [Ca 1:50 000]

Między Brdą a Wdą : atlas turystyczny / oprac. Stowarzyszenie Wdzydzko-Charzykowska Grupa Rybacka "Mórénka", Studio "Plan ; red. Grzegorz Zwoliński, LGR "Mórénka", red. kartogr. Monika Sibielec ; tekst LGR "Mórénka.". - [Ca 1:50 000]. - Wrocław : Studio Plan, 2011. - 1 atlas (72 s.) : mapy, fot. kolor. ; 23 cm.

Rzeźba terenu: poziomice, punkty wysokości. Zawiera także: 4 mapy tematyczne i skorowidz arkuszy, [ca 1:585 000]. - Operacja współfinansowana przez Unię Europejską ze środków finansowych Europejskiego Funduszu Rybackiego.

ISBN 978-83-62645-55-8

1. Brusy (woj. pomorskie ; okręg) - turystyka 2. Atlasy geograficzne 3. Mapy turystyczne

912(438)PM(084.3)

b27697939

764/2012

#### **Chojnicki, powiat.** 1:100 000

Powiat chojnicki : mapa turystyczna = touristische Karte 1:100 000 / treść i zdj. Promocja Regionu Chojnickiego ; Wydawnictwo Region. - Wyd. 5. - Skala 1:100 000. - Gdynia : Wydawnictwo Region, 2012. - 1 mapa : kolor. ; 46x50 cm, ark. 47x68 cm, złoż. 24x14 cm.

Tyt. panelowy. Mapy poboczne: Chojnice, [ca 1:16 000], 24x32 cm; [Chojnice - centrum, ca 1:6 000], 7x9 cm; Brusy, [ca 1:14 500], 12x16 cm; Czernik, [ca 1:15 000], 12x16 cm; Charzykowy, [ca 1:15 000], 16x9 cm; Swornegacie, [ca 1:12 500], 7x10 cm. Recto i verso: inform. turyst.-krajozn. z fot. Tylny panel: mapa poglądowa. - Treść mapy pol., legenda i tekst także niem.

ISBN 978-83-7591-157-2

1. Chojnice (woj. pomorskie ; okręg) - turystyka 2. Mapy turystyczne

912(438)PM(084.3)

b27731960

765/2012

#### **Gdańsk.** [Ca 1:23 000]

Polska 2012 - Gdańsk : mapa kibica / projekt i wyk. Joanna Kopka. - [Ca 1:23 000]. - [Warszawa : Wydawnictwo G+J RBA], 2012. - 1 mapa : kolor. ; 49x62 cm, ark. 51x79 cm, złoż. 20x13 cm.

Tyt. panelowy. Panel: National Geographic Polska. Recto: reklamy. Verso: perspektywiczny plan gdańskiego stadionu Arena z podziałem na sektory, telefony alarmowe. - Indeks ulic. - Treść mapy pol., legenda także ang.

ISBN 978-83-7596-357-1

1. Gdańsk (woj. pomorskie) - 21 w. 2. Plany miast

912(438)PM(084.3)

b27239718

766/2012

#### **Gdańsk.** [Ca 1:25 000], [Ca 1:30 000], [Ca 1:15 000]

Trójmiasto : Gdynia, Gdańsk, Sopot : plan miasta / Kangur. - [Ca 1:25 000]. [Ca 1:30 000]. [Ca 1:15 000]. - Gdynia : Kangur, [2012]. - 3 mapy na 1 ark. : dwustronny, kolor. ; ark. 48x67 cm, złoż. 24x14 cm.

Tyt. panelowy. Zawiera mapy: Gdynia [ca 1:25 000], 48x43 cm; Gdańsk, [ca 1:30 000], 44x54 cm; Sopot, [ca 1:15 000], 31x20 cm. Recto i verso: reklamy firm. - Indeksy ulic.

ISBN 978-83-7598-044-8

1. Gdańsk (woj. pomorskie) - 21 w. 2. Gdynia (woj. pomorskie) - 21 w. 3. Sopot (woj. pomorskie) - 21 w. 4. Plany miast

912(438)PM(084.3)

b27561033

767/2012

#### **Gdańsk.** 1:26 000

Danzig, Gdingen, Zoppot : Stadtkarte : Touristeninfo / Karte Aneta Dźwigala, Krzysztof Radwański, Monika Jaczewska ; Red. Anna Młynowska, Urszula Augustyniak, Anna Król ; Text Anna Młynowska, Marta Rogalska ; Chefredakteur Katarzyna Marcinkowska ; Übers. Tomasz Marekwica ; ExpressMap Polska. - 1:26 000. - Warszawa : ExpressMap Polska, 2012. - 1 mapa : kolor., laminowany ; ark. 68x45 cm, złoż. 23x10 cm.

Tyt. panelowy. Rzeźba terenu: punkty wysokości. Mapa poboczna: Gdańsk [Centrum], 1:13 000, 10x12 cm. Verso: inform. turyst. i sportowy z fot. Panel: map&info, UEFA Euro 2012 Poland-Ukraine. Tylny panel: schemat zasięgu mapy. - Indeks ulic. - Tekst niem., treść mapy pol., legenda pol., niem., ang., fr.

ISBN 978-83-7546-409-2

1. Gdańsk (woj. pomorskie) - 21 w. 2. Gdynia (woj. pomorskie) - 21 w. 3. Sopot (woj. pomorskie) - 21 w. 4. Plany miast  
912(438)PM(084.3)  
b27852052

768/2012

### **Gdańsk.** 1:26 000

Gdańsk, Gdynia, Sopot : map : tourist abc / maps Aneta Dźwigala, Krzysztof Radwański, Monika Jaczewska ; ed. Anna Młynowska, Urszula Augustyniak ; text Anna Młynowska, Marta Rogalska ; managing ed. Katarzyna Marcinkowska ; transl. Joanna Moczyńska ; ExpressMap Polska. - 1:26 000. - Warszawa : ExpressMap Polska, 2012. - 1 mapa : kolor, laminowany ; ark. 68x45 cm, złoż. 23x10 cm.

Tyt. panelowy. Rzeźba terenu: punkty wysokości. Mapa poboczna: Gdańsk [Centrum], 1:13 000, 10x12 cm. Verso: inform. turyst. i sportowy z fot. Panel: map&info, UEFA Euro 2012 Poland-Ukraine. Tylny panel: schemat zasięgu mapy. - Indeks ulic. - Tekst ang., treść mapy pol., legenda pol., niem., ang., fr.

ISBN 978-83-7546-404-7

1. Gdańsk (woj. pomorskie) - 21 w. 2. Gdynia (woj. pomorskie) - 21 w. 3. Sopot (woj. pomorskie) - 21 w. 4. Plany miast  
912(438)PM(084.3)  
b27851710

769/2012

### **Gdańsk.** 1:26 000

Gdańsk, Gdynia, Sopot : mapa : informator / mapy Aneta Dźwigala, Krzysztof Radwański, Monika Jaczewska ; red. Anna Młynowska, Urszula Augustyniak ; red. prowadzący Katarzyna Marcinkowska ; tekst Anna Młynowska, Marta Rogalska ; ExpressMap Polska. - 1:26 000. - Warszawa : ExpressMap Polska, 2012. - 1 mapa : kolor, laminowany ; ark. 68x45 cm, złoż. 23x10 cm.

Tyt. panelowy. Rzeźba terenu: punkty wysokości. Mapa poboczna: Gdańsk [Centrum], 1:13 000, 10x12 cm. Verso: inform. turyst. i sportowy z fot. Panel: map&info, UEFA Euro 2012 Poland-Ukraine. Tylny panel: schemat zasięgu mapy. - Indeks ulic. - Treść mapy pol., legenda także niem., ang., fr.

ISBN 978-83-7546-399-6

1. Gdańsk (woj. pomorskie) - 21 w. 2. Gdynia (woj. pomorskie) - 21 w. 3. Sopot (woj. pomorskie) - 21 w. 4. Plany miast  
912(438)PM(084.3)  
b27851242

770/2012

### **Gdańsk.** 1:26 000

Gdańsk, Gdynia, Sopot : plan miasta = city street map = Stadtplan = plan de ville 1:26 000 / oprac. kartogr. Aneta Dźwigala ; red. Krzysztof Radwański ; red wyd. Monika Jaczewska ; ExpressMap Polska. - 1:26 000. - Warszawa : ExpressMap Polska, 2012. - 1 mapa : dwustronny, kolor, laminowany ; ark. 47x101 cm, złoż. 24x12 cm.

Tyt. panelowy. Rzeźba terenu: punkty wysokości. Mapy poboczne: Gdańsk centrum, 1:13 000, 24x18 cm; Sopot centrum, 1:13 000, 12x11 cm; Gdynia centrum, 1:13 000, 12x18 cm; Wyspa Sobieszewska, 1:50 000, 16x30 cm; Św. Wojciech, 1:50 000, 12x9 cm; Okolice Trójmiasta, [ca 1:320 000], 23x18 cm. Recto: zasięg planu miasta. Panel: mapa! laminowana; UEFA Euro 2012 Poland-Ukraine. - Indeks ulic. - Treść mapy pol., legenda także niem., ang., fr.

ISBN 978-83-7546-385-9

1. Gdańsk (woj. pomorskie) - 21 w. 2. Gdynia (woj. pomorskie) - 21 w. 3. Sopot (woj. pomorskie) - 21 w. 4. Plany miast  
912(438)PM(084.3)  
b27857396

771/2012

### **Gdańsk.** 1:26 000

Gdańsk, Gdynia, Sopot : plan miasta = city street map = Stadtplan = plan de ville 1:26 000 / oprac. kartogr. Aneta Dźwigala, Krzysztof Radwański ; red. Krzysztof Radwański ; red wyd. Monika Jaczewska ; ExpressMap Polska. - 1:26 000. - Warszawa : ExpressMap Polska, 2012. - 1 mapa : dwustronny, kolor ; ark. 68x98 cm, złoż. 23x13 cm.

Tyt. panelowy. Rzeźba terenu: punkty wysokości. Mapy poboczne: Gdańsk centrum, 1:13 000, 24x18 cm; Sopot centrum, 1:13 000, 12x11 cm; Gdynia centrum, 1:13 000, 12x18 cm; Wyspa Sobieszewska, 1:50 000, 17x31 cm; Św. Wojciech, 13x10 cm; Okolice Trójmiasta, [ca 1:312 500], 23x18 cm. Verso: inform. teleadresowy. Panel: UEFA Euro 2012 Poland-Ukraine. Tylny panel: schemat zasięgu mapy. - Indeks ulic. - Treść mapy pol., legenda także niem., ang., fr.

ISBN 978-83-7546-395-8

1. Gdańsk (woj. pomorskie) - 21 w. 2. Gdynia (woj. pomorskie) - 21 w. 3. Sopot (woj. pomorskie) - 21 w. 4. Plany miast  
912(438)PM(084.3)  
b27852969

772/2012

### **Gdańsk.** 1:26 000

Gdańsk, Gdynia, Sopot : plan miasta 1:26 000 / oprac. kartogr. Aneta Dźwigala ; red. Krzysztof Radwański ; red wyd. Monika Jaczewska ; ExpressMap Polska. - 1:26 000. - Warszawa : ExpressMap Polska, 2011. - 1 mapa : dwustronny, kolor, laminowany ; ark. 47x101 cm, złoż. 24x12 cm.

Tyt. panelowy. Rzeźba terenu: punkty wysokości. Mapy poboczne: Gdańsk centrum, 1:13 000, 24x18 cm; Sopot centrum, 1:13 000, 12x11 cm; Gdynia centrum, 1:13 000, 12x18 cm; Wyspa Sobieszewska, 1:50 000, 16x30 cm; Św. Wojciech, 1:50 000, 12x9 cm; Okolice Trójmiasta, [ca 1:320 000], 23x18 cm. Recto: zasięg planu miasta. Panel: comfort! map. - Indeks ulic. - Treść mapy pol., legenda także niem., ang., fr.

ISBN 978-83-88112-32-4

1. Gdańsk (woj. pomorskie) - 21 w. 2. Gdynia (woj. pomorskie) - 21 w. 3. Sopot (woj. pomorskie) - 21 w. 4. Plany miast  
912(438)PM(084.3)  
b27857220

773/2012

### **Gdańsk.** 1:26 000

Gdańsk, Gdynia, Sopot : plan miasta 1:26 000 / oprac. kartogr. Aneta Dźwigala, Krzysztof Radwański ; red. Krzysztof Radwański ; red wyd. Monika Jaczewska ; ExpressMap Polska. - 1:26 000. - Warszawa : ExpressMap Polska, 2012. - 1 mapa : dwustronny, kolor ; ark. 68x98 cm, złoż. 23x13 cm.



Tyt. panelowy. Rzeźba terenu: punkty wysokości. Mapy poboczne: Gdańsk centrum, 1:13 000, 24x18 cm; Sopot centrum, 1:13 000, 12x11 cm; Gdynia centrum, 1:13 000, 12x18 cm; Wyspa Sobieszewska, 1:50 000, 17x31 cm; Św. Wojciech, 13x10 cm; Okolice Trójmiasta, [ca 1:320 000], 23x18 cm. Verso: inform. teleadresowy. Panel: euromapa. Tylny panel: schemat zasięgu planu. - Indeks ulic. - Treść mapy pol., legenda także niem., ang., fr.

ISBN 978-83-88112-33-1

1. Gdańsk (woj. pomorskie) - 21 w. 2. Gdynia (woj. pomorskie) - 21 w. 3. Sopot (woj. pomorskie) - 21 w. 4. Plany miast

912(438)PM(084.3)

b27857864

774/2012

### **Gdańsk. 1:26 000**

Gdańsk, Gdynia, Sopot : plan miasta 1:26 000 / oprac. kartogr. Aneta Dźwigala, Krzysztof Radwański ; red. Krzysztof Radwański ; red wyd. Monika Jaczewska ; ExpressMap Polska. - 1:26 000. - Warszawa : ExpressMap Polska, 2012. - 1 mapa : dwustronny, kolor, laminowany ; ark. 68x98 cm, złoż. 23x13 cm.

Tyt. panelowy. Rzeźba terenu: punkty wysokości. Mapy poboczne: Gdańsk centrum, 1:13 000, 24x18 cm; Sopot centrum, 1:13 000, 12x11 cm; Gdynia centrum, 1:13 000, 12x18 cm; Wyspa Sobieszewska, 1:50 000, 17x31 cm; Św. Wojciech, 13x10 cm; Okolice Trójmiasta, [ca 1:320 000], 23x18 cm. Verso: inform. teleadresowy. Panel: plastik map. Tylny panel: schemat zasięgu planu. - Indeks ulic. - Treść mapy pol., legenda także niem., ang., fr.

ISBN 978-83-7546-071-1

1. Gdańsk (woj. pomorskie) - 21 w. 2. Gdynia (woj. pomorskie) - 21 w. 3. Sopot (woj. pomorskie) - 21 w. 4. Plany miast

912(438)PM(084.3)

b27858364

775/2012

### **Gdańsk. 1:26 000**

Gdańsk, Gdynia, Sopot +3 : Reda, Rumia, Wejherowo : plan miasta 1:26 000 [!] / oprac. kartogr. Barbara Gawrysiak, Piotr Kamiński ; oprac. wyd. Anna Nadstawna ; oprac. tech. Paweł Białecki [et al.] ; Demart. - 1:26 000. - Warszawa : Demart, cop. 2012. - 1 mapa : dwustronny, kolor. ; ark. 98x68 cm, złoż. 23x13 cm.

Tyt. panelowy. Na panelu błędna skala. Mapy poboczne: Gdynia-Centrum, 1:10 000, 12x23 cm; Sopot-Centrum, 1:10 000, 12x23 cm; Gdańsk-Centrum, 1:10 000, 25x23 cm; Okolice Gdańska, 1:300 000, 25x16 cm; Okolice stadionu, [ca 1:10 000], 9x11 cm. Mapa zawiera: strefy kibica, parkingi, dojazdy, schemat stadionu. - Indeksy ulic. - Tyt. i treść mapy pol., legenda także ang., fr., niem., ros.

ISBN 978-83-7427-752-5

1. Gdańsk (woj. pomorskie) - 21 w. 2. Gdynia (woj. pomorskie) - 21 w. 3. Sopot (woj. pomorskie) - 21 w. 4. Reda (woj. pomorskie) - 21 w. 5. Rumia (woj. pomorskie) - 21 w. 6. Wejherowo (woj. pomorskie) - 21 w. 7. Plany miast

912(438)PM(084.3)

b27914963

776/2012

### **Gdańsk. 1:26 000**

Gdańsk, Gdynia, Sopot +3 : Reda, Rumia, Wejherowo : plan miasta 1:26 000 / oprac. kartogr. Barbara Gawrysiak, Piotr Kamiński ; oprac. wyd. Anna Nadstawna ; oprac. tech. Paweł Białecki [et al.] ; Demart. - 1:26 000. - Warszawa : Demart, cop. 2012. - 1 mapa : dwustronny, kolor, laminowany ; ark. 98x68 cm, złoż. 23x13 cm.

Tyt. panelowy. Mapy poboczne: Gdynia-Centrum, 1:10 000, 12x23 cm; Sopot-Centrum, 1:10 000, 12x23 cm; Gdańsk-Centrum, 1:10 000, 25x23 cm; Okolice Gdańska, 1:300 000, 25x16 cm. Panel: plastik mapa. - Indeksy ulic. - Tekst i treść mapy pol., legenda także ang., fr., niem., ros.

1. Gdańsk (woj. pomorskie) - 21 w. 2. Gdynia (woj. pomorskie) - 21 w. 3. Sopot (woj. pomorskie) - 21 w. 4. Reda (woj. pomorskie) - 21 w. 5. Rumia (woj. pomorskie) - 21 w. 6. Wejherowo (woj. pomorskie) - 21 w. 7. Plany miast

912(438)PM(084.3)

b27915669

777/2012

### **Gdańsk. 1:26 000**

Gdańsk, Gdynia, Sopot +3 : Reda, Rumia, Wejherowo : plan miasta 1:26 000 / oprac. kartogr. Barbara Gawrysiak, Piotr Kamiński ; oprac. wyd. Anna Nadstawna ; oprac. tech. Paweł Białecki [et al.] ; Demart. - 1:26 000. - Warszawa : Demart, cop. 2012. - 1 mapa : dwustronny, kolor, laminowany ; ark. 98x68 cm, złoż. 23x13 cm.

Tyt. panelowy. Rzeźba terenu: punkty wysokości. Mapy poboczne: Gdynia-Centrum, 1:10 000, 12x23 cm; Sopot-Centrum, 1:10 000, 12x23 cm; Gdańsk-Centrum, 1:10 000, 25x23 cm; Okolice Gdańska, 1:300 000, 25x16 cm; Okolice stadionu, [ca 1:10 000], 9x11 cm. Mapa zawiera: strefy kibica, parkingi, dojazdy, schemat stadionu. Panel: plastik. - Indeksy ulic. - Tyt. i treść mapy pol., legenda także ang., fr., niem., ros.

ISBN 978-83-7427-753-2

1. Gdańsk (woj. pomorskie) - 21 w. 2. Gdynia (woj. pomorskie) - 21 w. 3. Sopot (woj. pomorskie) - 21 w. 4. Reda (woj. pomorskie) - 21 w. 5. Rumia (woj. pomorskie) - 21 w. 6. Wejherowo (woj. pomorskie) - 21 w. 7. Plany miast

912(438)PM(084.3)

b27914616

778/2012

### **Gdańsk. 1:26 000**

Gdańsk, Sopot : mapa kieszonkowa = pocket map = Karte im Taschenformat = carte de poche 1:26 000 / oprac. kartogr. Aneta Dźwigala ; red. Krzysztof Radwański ; red. wyd. Monika Jaczewska ; ExpressMap Polska. - 1:26 000. - Warszawa : ExpressMap Polska, 2012. - 1 mapa : dwustronny, kolor, laminowany ; ark. 33x49 cm, złoż. 16x10 cm.

Tyt. panelowy. Rzeźba terenu: punkty wysokości. Mapy poboczne: Gdańsk Centrum, 1:13 000, 16x20 cm; Sopot Centrum, 1:10 000, 12x10 cm. Panel: mapa laminowana, UEFA, Euro 2012 Poland-Ukraine. - Indeks ulic. - Treść mapy pol., legenda także niem., ang., fr.

ISBN 978-83-7546-390-3

1. Gdańsk (woj. pomorskie) - 21 w. 2. Sopot (woj. pomorskie) - 21 w. 3. Plany miast

912(438)PM(084.3)

b27850626

779/2012



**Gdańsk.** 1:26 000

Gdańsk, Sopot : mapa kieszonkowa 1:26 000 / oprac. kartogr. Aneta Dźwigala, Krzysztof Radwański ; oprac. wydaw. Patrycja Punczewicz ; ExpressMap Polska. - 1:26 000. - Warszawa : ExpressMap Polska, 2010. - 1 mapa : dwustronny, kolor., laminowany ; ark. 33x49 cm, złoż. 16x10 cm.

Tyt. panelowy. Rzeźba terenu: punkty wysokości. Mapy poboczne: Gdańsk Centrum, 1:13 000, 16x20 cm; Sopot Centrum, 1:10 000, 12x10 cm. Panel: komfort! map. - Indeks ulic. - Treść mapy pol., legenda także niem., ang., fr.

ISBN 978-83-60120-33-0

1. Gdańsk (woj. pomorskie) - 21 w. 2. Sopot (woj. pomorskie) - 21 w. 3. Plany miast

912(438)PM(084.3)

b27850316

780/2012

**Gdańsk.** [Ca 1:28 000]

Gdańsk : plan miasta / Kangur. - [Ca 1:28 000]. - Gdynia : Kangur, [2011]. - 1 mapa : dwustronny, kolor. ; ark. 48x68 cm, złoż. 24x14 cm.

Tyt. panelowy. Mapy poboczne: [Sobieszewo, ca 1:30 000], 7x15 cm; [Centrum Gdańska, ca 1:9 000], 23x19 cm. Recto: reklamy firm oznaczonych na mapie. Verso: inform. teled adresowy. - Indeks ulic.

ISBN 978-83-7598-043-1

1. Gdańsk (woj. pomorskie) - 21 w. 2. Plany miast

912(438)PM(084.3)

b27561008

781/2012

**Gdańsk (okolice).** 1:50 000

Okolice Trójmiasta : mapa turystyczna 1:50 000 / oprac. kartogr. Wojciech Kowalski ; red. i oprac. wydaw. Krzysztof Radwański, zespół red. wydaw. ExpressMap ; aktual. Tomasz Gruszczyński, Kamil Saks ; tekst Maciej Klimko. - Skala 1:50 000 ; współrzędne geogr. w ukł. WGS-84. - Warszawa : ExpressMap Polska, 2011. - 1 mapa : dwustronny, kolor., laminowany ; ark. 47x101 cm, złoż. 24x12 cm.

Tyt. panelowy. Rzeźba terenu: poziomice, cieniowanie, punkty wysokości. Verso: inform. turyst.-krajozn. z fot. Panel: komfort! map. Tylne panel: skorowidz sąsiednich map. - Tekst i treść mapy pol., legenda także ang., niem.

ISBN 978-83-7546-331-6

1. Gdańsk (woj. pomorskie ; okręg) - turystyka 2. Gdynia (woj. pomorskie ; okręg) - turystyka 3. Sopot (woj. pomorskie ; okręg) - turystyka 4. Mapy turystyczne

912(438)PM(084.3)

b27846660

782/2012

**Gdańsk (okolice).** 1:300 000

Gdańsk / oprac. red. i graf. Centrum Kartografii. - 1:300 000 ; odwz. wielościenne (E 18°20'-E 20°20'/N 55°00'-N 54°00'). - Warszawa : Centrum Kartografii, 2002. - 1 mapa : kolor. ; 40x46 cm, ark. 49x70 cm, złoż. 25x14 cm.

(Mapa operacyjna 1:300 000, reedycja ; ark. 34).

Tyt. panelowy. Rzeźba terenu: poziomice, punkty wysokości. Na dolnym marginesie: objaśnienia znaków, podział administracyjny, tekst. Tylne panel: Skorowidz map operacyjnych 1:300 000. - Reedycja, oryg.: Gdynia-Gdańsk. Warszawa : Wojskowy Instytut Geograficzny, 1934. (Mapa operacyjna Polski 1:300 000 ; 34).

ISBN 83-87771-31-7

1. Gdańsk (woj. pomorskie ; okręg) - geografia - 1918-1939 r. 2. Mapy topograficzne

912(438)PM(084.3)

b27731455

783/2012

**Gdynia.** [Ca 1:22 500]

Gdynia : plan miasta / Kangur. - [Ca 1:22 500]. - Gdynia : Kangur, [2011]. - 1 mapa : kolor. ; 59x48 cm, ark. 68x48 cm, złoż. 24x14 cm.

Tyt. panelowy. Mapa poboczna: [Gdynia - centrum, 1:13 500], 18x23 cm. Recto: reklamy firm oznaczonych na mapie. Verso: inform. turyst.-krajozn. z fot. - Indeks ulic.

ISBN 978-83-7598-042-4

1. Gdynia (woj. pomorskie) - 21 w. 2. Plany miast

912(438)PM(084.3)

b26989177

784/2012

**Gdynia.** [Ca 1:22 500]

Gdynia : plan miasta / Kangur. - [Ca 1:22 500]. - Gdynia : Kangur, [2012]. - 1 mapa : kolor. ; 59x48 cm, ark. 68x48 cm, złoż. 24x14 cm.

Tyt. panelowy. Mapa poboczna: [Gdynia - centrum], [ca 1:13 500], 18x23 cm. Recto: reklamy firm oznaczonych na mapie. Verso: inform. turyst.-krajozn. z fot. - Indeks ulic.

ISBN 978-83-7598-054-7

1. Gdynia (woj. pomorskie) - 21 w. 2. Plany miast

912(438)PM(084.3)

b28084597

785/2012

**Gdynia.** 1:25 000

Gdynia i Sopot : plan miast : skala 1:25 000 / Geoplan. - 2. ed. - Skala 1:25 000. - Bielsko-Biała : Geoplan, [2011]. - 1 mapa : kolor. ; 73x60 cm, ark. 123x86 cm.

Tyt. znad mapy. Rzeźba terenu: punkty wysokości. Mapy poboczne: Centrum Gdyni, 1:10 000, 10x20 cm; Centrum Sopotu, 1:10 000, 10x20 cm. Recto: wokół planu i na nim reklamy firm. - Indeks ulic.

1. Gdynia (woj. pomorskie) - 21 w. 2. Sopot (woj. pomorskie) - 21 w. 3. Plany miast

912(438)PM(084.3)

b27022171

786/2012

### **Gdynia (okolice).** 1:30 000

Mapa lasów Gdyni i okolic : navigator wycieczkowy : skala 1:30 000 / oprac. kartogr. EKO-KAPIO. - Skala 1:30 000. - Gdynia : Urząd Miasta Gdyni, [2012]. - 1 mapa : kolor. ; 68x81 cm, w okł. 24x14 cm.

Tyt. okł. Rzeźba terenu: poziomicze, punkty wysokości, sygn. skal. Verso: tekst inform. ze szkicami szlaków, il. i fot., inform. teleadresowy.

ISBN 978-83-932299-0-1

1. Gdynia (woj. pomorskie ; okręg) - turystyka 2. Las - turystyka 3. Mapy turystyczne

912(438)PM(084.3)

b27747578

787/2012

### **Karsin (gmina).** [Ca 1:50 000]

Gmina Karsin : mapa turystyczna = touristische Karte / [Wydawnictwo Region]. - Wyd. 7. - [Ca 1:50 000]. - Gdynia : Wydawnictwo Region ; Karsin : Urząd Gminy, 2012. - 1 mapa : kolor. ; 37x31 cm, ark. 48x32 cm, złoż. 16x10 cm.

Tyt. panelowy. Mapy poboczne: Karsin, [ca 1:12 000], 11x18 cm; Wiele, [ca 1:12 500], 7x9 cm. Recto i verso: inform. turyst.-krajozn. z fot. Tylny panel: mapa poglądowa. - Treść mapy pol., legenda i tekst także niem.

ISBN 978-83-7591-282-1

1. Karsin (woj. pomorskie ; okręg) - turystyka 2. Mapy turystyczne

912(438)PM(084.3)

b27732563

788/2012

### **Karsin (gmina).** [Ca 1:52 000]

Gmina Karsin : mapa turystyczna = tourist map / Wydawnictwo Region. - Wyd. 7. - [Ca 1:52 000]. - Gdynia : Wydawnictwo Region, 2012. - 1 mapa : kolor. ; 37x30 cm, ark. 48x32 cm, złoż. 16x10 cm.

Tyt. panelowy. Mapy poboczne: Karsin, [ca 1:12 000], 10x18 cm; Wiele, [ca 1:15 500], 6x9 cm. Recto: inform. teleadresowy. Verso: tekst inform. z fot. Tylny panel: mapa poglądowo-lokalizacyjna. - Treść mapy pol., tekst i legenda także ang.

ISBN 978-83-7591-242-5

1. Karsin (woj. pomorskie ; okręg) - turystyka 2. Mapy turystyczne

912(438)PM(084.3)

b27436317

789/2012

### **Kartuski, powiat.** 1:100 000

Powiat kartuski : mapa turystyczna = Touristische Karte = tourist map 1:100 000 / treść, zdj. Jarosław Ellwarttreść, zdj. Jarosław Ellwart ; Wydawnictwo "Region". - Wyd. 4. - 1:100 000. - Gdynia : Wydawnictwo "Region", 2010. - 1 mapa : kolor. ; 37x57 cm, ark. 47x68 cm, złoż. 24x14 cm.

Tyt. panelowy. Mapy poboczne: Sulęcyno, [ca 1:12 000], 14x10 cm; Chmielno, [ca 1:10 000], 14x10 cm; Kartuzy, [ca 1:11 000], 26x20 cm; Żukowo, [ca 1:14 000], 14x13 cm. Recto: inform. użytkowe, fot. Verso: inform. turyst.-krajozn. z fot. Tylny panel: mapa poglądowa. - Indeks ulic Kartuz i Żukowa. - Treść mapy pol., tekst i legenda także ang., niem.

ISBN 978-83-7591-145-9

1. Kartuzy (woj. pomorskie ; okręg) - turystyka 2. Mapy turystyczne

912(438)PM(084.3)

b28176881

790/2012

### **Kartuzy (gmina).** 1:50 000

Kartuzy : miasto i gmina / oprac. graf. i przygot. do dr. Remigiusz Dalecki ; tekst Dariusz Las. - Skala 1:50 000. - [Kwidzyn] : Vega Studio Adv. Tomasz Müller : na zlec. Gminy Kartuzy, [2012]. - 1 mapa : kolor. ; 46x62 cm, ark. 48x68 cm, złoż. 24x14 cm.

Tyt. panelowy. Mapa poboczna: [Kartuzy, ca 1:25 000], 19x17 cm. Verso: tekst inform. z fot. - Treść mapy pol., tekst i legenda także ang., niem.

ISBN 978-83-63075-40-8

1. Kartuzy (woj. pomorskie ; okręg) - turystyka 2. Mapy turystyczne

912(438)PM(084.3)

b27653638

791/2012

### **Kołczygłowy (gmina).** 1:50 000

Partnerstwo Dorzecze Słupi w Gminie Kołczygłowy : mapa turystyczna = touristische Karte / treść i zdj. UG Wejherowo ; skład, łamanie i tł. Wydawnictwo Region. - Skala 1:50 000. - Gdynia : Wydawnictwo Region, 2012. - 1 mapa : kolor. ; 46x25 cm, ark. 48x32 cm, złoż. 16x10 cm.

Tyt. panelowy. Mapa poboczna: Kołczygłowy, [ca 1:8 000], 13x18 cm. Recto: tekst inform. Verso: tekst inform. z fot., instytucje pożytku publicznego. Tylny panel: mapa poglądowa. - Treść mapy pol., tekst i legenda także niem.

ISBN 978-83-7591-291-3

1. Kołczygłowy (woj. pomorskie ; okręg) - turystyka 2. Mapy turystyczne

912(438)PM(084.3)

b28309583

792/2012

### **Kościerski, powiat.** 1:100 000

Powiat kościerski : mapa turystyczna = touristische Karte 1:100 000 / treść, zdj. Jarosław Ellwart ; Wydawnictwo Region. - Wyd. 6. - 1:100 000. - Gdynia : Wydawnictwo Region, 2012. - 1 mapa : kolor. ; 41x53 cm, ark. 47x68 cm, złoż. 24x14 cm.

Tyt. panelowy. Mapy poboczne: Kościerzyna, [ca 1:16 000], 20x24 cm; Dziemiany, [ca 1:10 000], 10x8 cm; Wiele, [ca 1:10 000], 8x10 cm; [Kaszubski Park Etnograficzny, ca 1:10 000], 8x15 cm; Kalwaria Wielewska, 6x7 cm. Recto i verso: inform. turyst.-krajozn. z fot. Tylny panel: mapa poglądowa. - Treść mapy pol., legenda także niem., ang., tekst pol., niem.

ISBN 978-83-7591-281-4

1. Kościerzyna (woj. pomorskie ; okręg) - turystyka 2. Mapy turystyczne

912(438)PM(084.3)

b27731182

793/2012

**Lębork (okolice).** 1:50 000

Lębork 314.1 : woj. śląskie i gdańskie / przygot. do dr. PPGK. - Wznowienie dr., wyd. 1. - 1:50 000 ; państwowy układ współrzędnych 1965. - [Warszawa] : Główny Geodeta Kraju, dr. 2011. - 1 mapa : kolor. ; 42x66 cm, ark. 50x76 cm.

(Mapa topograficzna 1:50 000. Ukł. 1965).

Tyt. znad ramki mapy. Instrukcja do mapy sporządzona przez GUGiK. Materiał podstawowy: mapa 1:50 000, wyd. 1., wg znaków umownych 1966 r., stan z roku 1976. Przygot. do dr. w 1980 r. Poziom odniesienia Kronsztadt. Oznaczona i narysowana siatka kilometrowa, brak współrzędnych geogr. Rzeźba terenu: poziomic, punkty wysokości. Podział administracyjny: stan na 31 XII 1977 r. Objasnienie znaków na prawym marginesie mapy.

ISBN 978-83-254-1792-5

1. Lębork (woj. pomorskie ; okręg) - geografia 2. Mapy topograficzne

912(438)PM(084.3)

b27002731

794/2012

**Lęborski, powiat.** 1:100 000

Powiat lęborski : mapa obrazowa powiatu lęborskiego = Die Bildlandkarte von Lauenburger kreis : skala 1:100 000 / oprac. mapy i opis Jarosław Ellwart ; Wydawnictwo Region. - Skala 1:100 000. - Gdynia : Wydawnictwo Region ; Lębork : na zlec. Starostwa Powiatowego w Lęborku, 2010. - 1 mapa : kolor. ; 54x33 cm, ark. 68x47 cm, złoż. 24x14 cm.

Tyt. panelowy. Recto: inform. krajozn.-turyst. z il., inform. teledadresowy. Verso: tekst. Mapy poboczne: Lębork, [ca 1:12 000], 26x26 cm; Lębork (centrum), [ca 1:9 300], 7x7 cm; Łeba, [ca 1:12 400], 18x27 cm. - Indeksy ulic. - Treść mapy pol., tekst także niem., legenda pol., ang., niem.

ISBN 978-83-7591-133-6

1. Lębork (woj. pomorskie ; okręg) - turystyka 2. Mapy turystyczne

912(438)PM(084.3)

b27171590

795/2012

**Lubiatowo (okolice).** 1:10 000

Lubiatowo - Szklana Huta N-33-48-D-b-1 / oprac. topogr. WPGK GEOMAT, Poznań ; oprac. kartogr. WPGK GEOMAT, Poznań. - Wznowienie dr., wyd. 1. - 1:10 000 ; państwowy ukł. współrzędnych geodezyjnych "1992", elipsoida GRS-80, odwz. Gaussa-Krügera (E 17°52'30"-E 17°56'15"/N 54°50'00"-N 54°47'30"). - [Warszawa] : Główny Geodeta Kraju, dr. 2011. - 1 mapa : kolor. ; 48x42 cm, ark. 59x63 cm.

(Mapa topograficzna Polski 1:10 000. Ukł. 1992).

[zob. Skorowidz mapy topograficznej Polski 1:10 000. Ukł. 1992](#)

Tyt. znad ramki mapy. Instrukcja do mapy sporządzona przez GUGiK. Oprac. topogr. 2001 r., oprac. kartogr. 2001 r. wg znaków umownych 1999 r. Poziom odniesienia Kronsztadt'86. Rzeźba terenu: poziomic, punkty wysokości. Objasnienie znaków na lewym marginesie. Na dolnym marginesie podział administracyjny.

ISBN 978-83-254-1715-4

1. Lubiatowo (woj. pomorskie) - Szklana Huta - geografia 2. Mapy topograficzne

912(438)PM(084.3)

b2706301x

796/2012

**Łeba.** 1:10 000, [Ca 1:90 000]

Łeba : plan miasta. Słowiński Park Narodowy / Kangur. - Skala 1:10 000. [Ca 1:90 000]. - Gdynia : Kangur, [2011]. - 2 mapy na 1 ark. : dwustronny, kolor. ; 29x49 cm, 36x54 cm, ark. 48x68 cm, złoż. 24x14 cm.

Tyt. panelowy. Rzeźba terenu: punkty wysokości. Mapy poboczne: Smołdzino, [ca 1:16 000], 9x6 cm; Gardna Wielka, [ca 1:15 500], 4x7 cm; Żarnowska, [ca 1:14 000], 6x8 cm. Recto: inform. teledadresowy, reklamy firm oznaczonych na planie. Verso: tekst inform. - Indeks ulic.

ISBN 978-83-7598-033-2

1. Łeba (woj. pomorskie) - 21 w. 2. Słowiński Park Narodowy - turystyka 3. Plany miast 4. Mapy turystyczne

912(438)PM(084.3)

912(438-751)(084.3)

b2698913x

797/2012

**Łeba.** 1:10 000, [Ca 1:90 000]

Łeba : plan miasta. Słowiński Park Narodowy / Kangur. - Skala 1:10 000. [Ca 1:90 000]. - Gdynia : Kangur, [2012]. - 2 mapy na 1 ark. : dwustronny, kolor. ; 29x49 cm, 36x54 cm, ark. 48x68 cm, złoż. 24x14 cm.

Tyt. panelowy. W legendzie mapy Słowiński Park Narodowy: błędny opis podziałki liniowej 1 km = [6 mm] oraz błędna podziałka mianowana 0,8 cm = 1 km - nieodpowiadają rzeczywistej skali mapy. Rzeźba terenu: punkty wysokości. Mapy poboczne: Smołdzino, [ca 1:16 000], 9x6 cm; Gardna Wielka, [ca 1:15 500], 4x7 cm; Żarnowska, [ca 1:14 000], 6x8 cm. Recto: inform. teledadresowy, reklamy firm oznaczonych na planie. Verso: tekst inform. - Indeks ulic.

ISBN 978-83-7598-045-5

1. Łeba (woj. pomorskie) - 21 w. 2. Słowiński Park Narodowy - turystyka 3. Plany miast 4. Mapy turystyczne

912(438)PM(084.3)

912(438-751)(084.3)

b28084305

798/2012

**Łeba.** [Ca 1:18 000 - 1:21 000], [Ca 1:100 000]

Łeba. Ustka. Rowy. Słowiński Park Narodowy = Der Slowinski Nationalpark = The Słowiński National Park : mapa turystyczna = Touristische Landkarte = tourist map / Kangur. - [Ca 1:18 000 - 1:21 000]. [Ca 1:100 000]. - Gdynia : Kangur, [2012]. - 4 mapy na 1 ark. : dwustronny, kolor. ; ark. 40x60 cm.

Tyt. panelowy. W legendzie mapy Słowiński Park Narodowy: błędny opis podziałki liniowej 1 km = [5,5 mm] oraz błędna podziałka mianowana 0,8 cm = 1 km - nieodpowiadają rzeczywistej skali mapy. Recto i verso: tekst inform. - Indeks ulic. - Tekst niem., ang., treść mapy pol., legenda pol., niem., ang.

ISBN 978-83-7598-048-6

1. Łeba (woj. pomorskie) - 21 w. 2. Ustka (woj. pomorskie) - 21 w. 3. Rowy (woj. pomorskie) - 21 w. 4. Słowiński Park Narodowy - turystyka  
5. Plany miast 6. Mapy turystyczne  
912(438)PM(084.3)  
b28089480 799/2012

#### **Pomorskie, województwo. 1:100 000**

Atlas wojskowy twojego regionu : skala 1:100 000. 12 / oprac. i przygot. do dr. przez Wojskowe Zakłady Kartograficzne w Warszawie. - Skala 1:100 000. - Gdańsk : Polskapresse. Oddział Prasa Bałtycka, [2011]. - 1 mapa : kolor. ; 39x35 cm, ark. 43x44 cm, złoż. 22x12 cm.

Tyt. panelowy. Rzeźba terenu: poziomice, punkty wysokości. Mapa obejmuje fragm. woj. pomorskiego, okolice Skaryszew. Panel: skorowidz ark. Mapa przygot. specjalnie dla "Dziennika Bałtyckiego". Verso: reklamy firm.

1. Pomorskie, województwo (od 1999) - geografia 2. Skaryszewy (woj. pomorskie ; okręg) - geografia 3. Mapy topograficzne  
912(438)PM(084.3)  
b27017138 800/2012

#### **Pomorskie, województwo. 1:100 000**

Atlas wojskowy twojego regionu : skala 1:100 000. 13 / oprac. i przygot. do dr. przez Wojskowe Zakłady Kartograficzne w Warszawie. - Skala 1:100 000. - Gdańsk : Polskapresse. Oddział Prasa Bałtycka, [2011]. - 1 mapa : kolor. ; 39x35 cm, ark. 43x44 cm, złoż. 22x12 cm.

Tyt. panelowy. Rzeźba terenu: poziomice, punkty wysokości. Mapa obejmuje fragm. woj. pomorskiego, okolice Tczewa. Panel: skorowidz ark. Mapa przygot. specjalnie dla "Dziennika Bałtyckiego". Verso: reklamy firm.

1. Pomorskie, województwo (od 1999) - geografia 2. Tczew (woj. pomorskie ; okręg) - geografia 3. Mapy topograficzne  
912(438)PM(084.3)  
b2701714x 801/2012

#### **Pomorskie, województwo. 1:100 000**

Atlas wojskowy twojego regionu : skala 1:100 000. 14 / oprac. i przygot. do dr. przez Wojskowe Zakłady Kartograficzne w Warszawie. - Skala 1:100 000. - Gdańsk : Polskapresse. Oddział Prasa Bałtycka, [2011]. - 1 mapa : kolor. ; 39x35 cm, ark. 43x44 cm, złoż. 22x12 cm.

Tyt. panelowy. Rzeźba terenu: poziomice, punkty wysokości. Mapa obejmuje fragm. woj. pomorskiego, okolice Malborka. Panel: skorowidz ark. Mapa przygot. specjalnie dla "Dziennika Bałtyckiego". Verso: reklamy firm.

1. Pomorskie, województwo (od 1999) - geografia 2. Malbork (woj. pomorskie ; okręg) - geografia 3. Mapy topograficzne  
912(438)PM(084.3)  
b27017175 802/2012

#### **Pomorskie, województwo. 1:100 000**

Atlas wojskowy twojego regionu : skala 1:100 000. 15 / oprac. i przygot. do dr. przez Wojskowe Zakłady Kartograficzne w Warszawie. - Skala 1:100 000. - Gdańsk : Polskapresse. Oddział Prasa Bałtycka, [2011]. - 2 mapy na 1 ark. : kolor. ; 39x20 cm, 39x16 cm, ark. 43x44 cm, złoż. 22x12 cm.

Tyt. panelowy. Rzeźba terenu: poziomice, punkty wysokości. Mapa obejmuje fragm. woj. pomorskiego, okolice miejscowości Czarne (ark. 15), okolice Jastrowia (ark. 15a). Panel: skorowidz ark. Mapa przygot. specjalnie dla "Dziennika Bałtyckiego". Verso: reklamy firm.

1. Pomorskie, województwo (od 1999) - geografia 2. Czarne (woj. pomorskie, pow. Człuchów ; okręg) - geografia 3. Sierpowo (woj. pomorskie ; okręg) - geografia 4. Mapy topograficzne  
912(438)PM(084.3)  
b27017199 803/2012

#### **Pomorskie, województwo. 1:100 000**

Atlas wojskowy twojego regionu : skala 1:100 000. 16 / oprac. i przygot. do dr. przez Wojskowe Zakłady Kartograficzne w Warszawie. - Skala 1:100 000. - Gdańsk : Polskapresse. Oddział Prasa Bałtycka, [2011]. - 1 mapa : kolor. ; 39x35 cm, ark. 43x44 cm, złoż. 22x12 cm.

Tyt. panelowy. Rzeźba terenu: poziomice, punkty wysokości. Mapa obejmuje fragm. woj. pomorskiego, okolice Przechlewa. Panel: skorowidz ark. Mapa przygot. specjalnie dla "Dziennika Bałtyckiego". Verso: reklamy firm.

1. Pomorskie, województwo (od 1999) - geografia 2. Przechlewo (woj. pomorskie ; okręg) - geografia 3. Mapy topograficzne  
912(438)PM(084.3)  
b27017229 804/2012

#### **Pomorskie, województwo. 1:100 000**

Atlas wojskowy twojego regionu : skala 1:100 000. 18 / oprac. i przygot. do dr. przez Wojskowe Zakłady Kartograficzne w Warszawie. - Skala 1:100 000. - Gdańsk : Polskapresse. Oddział Prasa Bałtycka, [2011]. - 1 mapa : kolor. ; 39x35 cm, ark. 43x44 cm, złoż. 22x12 cm.

Tyt. panelowy. Rzeźba terenu: poziomice, punkty wysokości. Mapa obejmuje fragm. woj. pomorskiego, okolice Czarnej Wody. Panel: skorowidz ark. Mapa przygot. specjalnie dla "Dziennika Bałtyckiego". Verso: reklamy firm.

1. Pomorskie, województwo (od 1999) - geografia 2. Czarna Woda (woj. pomorskie ; okręg) - geografia 3. Mapy topograficzne  
912(438)PM(084.3)  
b27017230 805/2012

#### **Pomorskie, województwo. 1:100 000**

Atlas wojskowy twojego regionu : skala 1:100 000. 19 / oprac. i przygot. do dr. przez Wojskowe Zakłady Kartograficzne w Warszawie. - Skala 1:100 000. - Gdańsk : Polskapresse. Oddział Prasa Bałtycka, [2011]. - 1 mapa : kolor. ; 39x35 cm, ark. 43x44 cm, złoż. 22x12 cm.

Tyt. panelowy. Rzeźba terenu: poziomice, punkty wysokości. Mapa obejmuje fragm. woj. pomorskiego, okolice Gniewu. Panel: skorowidz ark. Mapa przygot. specjalnie dla "Dziennika Bałtyckiego". Verso: reklamy firm.

1. Pomorskie, województwo (od 1999) - geografia 2. Gniew (woj. pomorskie ; okręg) - geografia 3. Mapy topograficzne  
912(438)PM(084.3)  
b27017266

806/2012

### **Pomorskie, województwo. 1:100 000**

Atlas wojskowy twojego regionu : skala 1:100 000. 20 / oprac. i przygot. do dr. przez Wojskowe Zakłady Kartograficzne w Warszawie. - Skala 1:100 000. - Gdańsk : Polskapresse. Oddział Prasa Bałtycka, [2011]. - 1 mapa : kolor. ; 39x35 cm, ark. 43x44 cm, złoż. 22x12 cm.

Tyt. panelowy. Rzeźba terenu: poziomice, punkty wysokości. Mapa obejmuje fragm. woj. pomorskiego, okolice Prabut. Panel: skorowidz ark. Mapa przygot. specjalnie dla "Dziennika Bałtyckiego". Verso: reklamy firm.

1. Pomorskie, województwo (od 1999) - geografia 2. Prabuty (woj. pomorskie ; okręg) - geografia 3. Mapy topograficzne  
912(438)PM(084.3)  
b27017278

807/2012

### **Pomorskie, województwo. 1:100 000**

Atlas wojskowy twojego regionu : skala 1:100 000. 22 / oprac. i przygot. do dr. przez Wojskowe Zakłady Kartograficzne w Warszawie. - Skala 1:100 000. - Gdańsk : Polskapresse. Oddział Prasa Bałtycka, [2011]. - 2 mapy na 1 ark. : kolor. ; 22x35 cm, 15x35 cm, ark. 43x44 cm, złoż. 22x12 cm.

Tyt. panelowy. Rzeźba terenu: poziomice, punkty wysokości. Mapa obejmuje fragm. woj. pomorskiego, okolic Gardeja (ark. 22), okolic Cygan (ark. 22a). Panel: skorowidz ark. Mapa przygot. specjalnie dla "Dziennika Bałtyckiego". Verso: reklamy firm.

1. Pomorskie, województwo (od 1999) - geografia 2. Gardeja (woj. pomorskie ; okręg) - geografia 3. Cygany (woj. pomorskie ; okręg) - geografia 4. Mapy topograficzne  
912(438)PM(084.3)  
b27017291

808/2012

### **Pomorskie, województwo. 1:100 000**

Atlas wojskowy twojego regionu : skala 1:100 000. 4 / oprac. i przygot. do dr. przez Wojskowe Zakłady Kartograficzne w Warszawie. - Skala 1:100 000. - Gdańsk : Polskapresse. Oddział Prasa Bałtycka, [2011]. - 1 mapa : kolor. ; 39x35 cm, ark. 43x44 cm, złoż. 22x12 cm.

Tyt. panelowy. Rzeźba terenu: poziomice, punkty wysokości. Mapa obejmuje fragm. woj. pomorskiego, okolice Słupska. Panel: skorowidz ark. Mapa przygot. specjalnie dla "Dziennika Bałtyckiego". Verso: reklamy firm.

1. Pomorskie, województwo (od 1999) - geografia 2. Słupsk (woj. pomorskie ; okręg) - geografia 3. Mapy topograficzne  
912(438)PM(084.3)  
b2701700x

809/2012

### **Pomorskie, województwo. 1:100 000**

Atlas wojskowy twojego regionu : skala 1:100 000. 5 / oprac. i przygot. do dr. przez Wojskowe Zakłady Kartograficzne w Warszawie. - Skala 1:100 000. - Gdańsk : Polskapresse. Oddział Prasa Bałtycka, [2011]. - 1 mapa : kolor. ; 39x35 cm, ark. 43x44 cm, złoż. 22x12 cm.

Tyt. panelowy. Rzeźba terenu: poziomice, punkty wysokości. Mapa obejmuje fragm. woj. pomorskiego, okolice Lęborka. Panel: skorowidz ark. Mapa przygot. specjalnie dla "Dziennika Bałtyckiego". Verso: reklamy firm.

1. Pomorskie, województwo (od 1999) - geografia 2. Lębork (woj. pomorskie ; okręg) - geografia 3. Mapy topograficzne  
912(438)PM(084.3)  
b27017035

810/2012

### **Pomorskie, województwo. 1:100 000**

Atlas wojskowy twojego regionu : skala 1:100 000. 6 / oprac. i przygot. do dr. przez Wojskowe Zakłady Kartograficzne w Warszawie. - Skala 1:100 000. - Gdańsk : Polskapresse. Oddział Prasa Bałtycka, [2011]. - 1 mapa : kolor. ; 39x35 cm, ark. 43x44 cm, złoż. 22x12 cm.

Tyt. panelowy. Rzeźba terenu: poziomice, punkty wysokości. Mapa obejmuje fragm. woj. pomorskiego, okolice Wejherowa. Panel: skorowidz ark. Mapa przygot. specjalnie dla "Dziennika Bałtyckiego". Verso: reklamy firm.

1. Pomorskie, województwo (od 1999) - geografia 2. Wejherowo (woj. pomorskie ; okręg) - geografia 3. Mapy topograficzne  
912(438)PM(084.3)  
b27017096

811/2012

### **Pomorskie, województwo. 1:100 000**

Atlas wojskowy twojego regionu : skala 1:100 000. 8 / oprac. i przygot. do dr. przez Wojskowe Zakłady Kartograficzne w Warszawie. - Skala 1:100 000. - Gdańsk : Polskapresse. Oddział Prasa Bałtycka, [2011]. - 1 mapa : kolor. ; 12x35 cm, ark. 43x44 cm, złoż. 22x12 cm.

Tyt. panelowy. Rzeźba terenu: poziomice, punkty wysokości. Mapa obejmuje fragm. woj. pomorskiego, okolice Krynicy Morskiej oraz legendę. Panel: skorowidz ark. Mapa przygot. specjalnie dla "Dziennika Bałtyckiego". Verso: reklamy firm.

1. Pomorskie, województwo (od 1999) - geografia 2. Krynica Morska (woj. pomorskie ; okręg) - geografia 3. Mapy topograficzne  
912(438)PM(084.3)  
b27017102

812/2012

### **Pomorskie, województwo. 1:250 000**

Pomorskie : mapa województwa 1:250 000 : turystyczna mapa samochodowa / oprac. red. Kamila Kuna, Anna Nadstawna ; Demart. - 1:250 000. - Warszawa : Demart, cop. 2012. - 1 mapa : kolor. ; 68x98 cm, złoż. 23x13 cm.

(Polska Niezwykła).

Tyt. panelowy. Rzeźba terenu: punkty wysokości. Mapy poboczne: [Słowiński Park Narodowy], [ca 1:300 000], 7x12 cm; [Park Narodowy Bory Tucholskie], [ca 1:150 000], 9x7 cm. Verso: inform. turyst.-krajozn. z fot. Na mapie diagramy z parametrami pogodowymi dla wybranych miejscowości nadmorskich. Panel: Podróżownik. - Tekst i treść mapy pol., legenda także ang.

ISBN 978-83-7427-777-8

1. Pomorskie, województwo (od 1999) - turystyka 2. Mapy turystyczne 3. Mapy drogowe  
912(438)PM(084.3)  
b28197367

813/2012

### **Pomorskie, województwo. 1:250 000**

Pomorskie dla zawodowców : mapa samochodowa 1:250 000 / oprac. wyd. Beata Bohdanowicz, Anna Nadstawna ; Demart. - 1:250 000. - Warszawa : Demart, [2012]. - 1 mapa : kolor. ; 68x98 cm, złoż. 23x13 cm.

Tyt. panelowy. W cop. 2012/2013. Rzeźba terenu: punkty wysokości. Verso: schemat autostrady A1, wykaz adresowy urzędów administracji państwowej. - Indeks miejscowości. - Tyt. i treść mapy pol., legenda także ang., niem.

ISBN 978-83-7427-795-2

1. Pomorskie, województwo (od 1999) - komunikacja 2. Pomorskie, województwo (od 1999) - geografia 3. Mapy drogowe

912(438)PM(084.3)

b27916133

814/2012

### **Przewłoka (okolice). 1:10 000**

Przewłoka - Os. Przewłoka N-33-58-B-d-1 / oprac. topogr. Geokart-International, Rzeszów ; oprac. kartogr. Geokart-International, Rzeszów. - Wznowienie dr., wyd. 1. - 1:10 000 ; państwowy ukł. współrzędnych geodezyjnych "1992", elipsoida GRS-80, odwz. Gaussa-Krügera (E 16°52'30"-E 16°56'15"/N 54°35'00"-N 54°32'30"). - [Warszawa] : Główny Geodeta Kraju, dr. 2011. - 1 mapa : kolor. ; 48x43 cm, ark. 59x63 cm.

(Mapa topograficzna Polski 1:10 000. Ukł. 1992).

zob. [Skorowidz mapy topograficznej Polski 1:10 000. Ukł. 1992](#)

Tyt. znad ramki mapy. Instrukcja do mapy sporządzona przez GUGiK. Oprac. topogr. 2000 r., oprac. kartogr. 2000 r. wg znaków umownych 1999 r. Poziom odniesienia Kronsztadt'86. Rzeźba terenu: poziomice, punkty wysokości. Objasnienie znaków na lewym marginesie. Na dolnym marginesie podział administracyjny.

ISBN 978-83-254-1717-8

1. Przewłoka (woj. pomorskie ; okręg) 2. Mapy topograficzne

912(438)PM(084.3)

b27059273

815/2012

### **Pucki, powiat. 1:100 000**

Powiat pucki : mapa turystyczna = touristische Karte 1:100 000 / treść i zdj. J. Ellwart ; tł. I. Kowalska ; Wydawnictwo Region. - Wyd. 9. - Skala 1:100 000. - Gdynia : Wydawnictwo Region, 2012. - 1 mapa : kolor. ; 33x66 cm, ark. 47x67 cm, złoż. 24x14 cm.

Tyt. panelowy. Rzeźba terenu: barwy batymetryczne. Mapy poboczne: Puck, [ca 1:17 000], 13x16 cm; Władysławowo, [ca 1:18 000], 13x18 cm; Jastarnia, [ca 1:16 000], 10x17 cm; Hel, [ca 1:16 000], 10x15 cm; Białogóra, [ca 1:9 000], 7x13 cm; Dębki, [ca 1:13 000], 8x13 cm; Jastrzębia Góra, [ca 1:17 000], 9x20 cm; Jurata, [ca 1:13 000], 9x13 cm; Rewa, [ca 1:27 000], 8x6 cm. Verso: inform. turyst.-krajozn. z fot. Tylny panel: mapa poglądowa. - Treść mapy pol., tekst także niem., legenda pol., ang., niem.

ISBN 978-83-7591-256-2

1. Puck (woj. pomorskie ; okręg) - turystyka 2. Mapy turystyczne

912(438)PM(084.3)

b28307963

816/2012

### **Reda. [Ca 1:13 300]**

Reda : plan miasta / PHU "JUR-MANN" Jerzy Hoffmann. - [Ca 1:13 300]. - Tuchola : PHU "JUR-MANN" Jerzy Hoffmann ; Reda : we współpr. z Urzędem Miasta w Redzie, 2012. - 1 mapa : kolor. ; 47x47 cm, ark. 48x68 cm, złoż. 24x12 cm.

Tyt. panelowy. Verso: tekst z fot., reklamy firm zlokalizowanych na planie. - Indeks ulic.

ISBN 978-83-62019-24-3

1. Reda (woj. pomorskie) - 21 w. 2. Plany miast

912(438)PM(084.3)

b27666657

817/2012

### **Rumia. [Ca 1:12 000]**

Rumia : plan miasta / Kangur. - [Ca 1:12 000]. - Gdynia : Firma Kangur, [2011]. - 1 mapa : kolor. ; 40x60 cm, złoż. 20x12 cm.

Tyt. panelowy. Recto: reklamy. Verso: inform. turyst.-krajozn. z fot. - Indeks ulic.

ISBN 978-83-7598-041-7

1. Rumia (woj. pomorskie) - 21 w. 2. Plany miast

912(438)PM(084.3)

b26989074

818/2012

### **Skórcz. 1:5 700**

Skórcz : plan miasta : skala 1:5 700 / zebranie i oprac. materiałów Urząd Miejski w Skórczu. - Skala 1:5 700. - Kielce : ARCTOS ; Skórcz : na zlec. Urzędu Miejskiego w Skórczu, 2011. - 1 mapa : kolor. ; ark. 68x48 cm, złoż. 17x10 cm.

Tyt. panelowy. Szczegółowy plan miasta, wydany dla Urzędu Miejskiego w Skórczu, w oparciu o udostępnione materiały i korektę pracowników tej instytucji. Plan sporządzono na bazie mapy ewidencji gruntów i budynków udostępnionej przez Starostę Starogardzkiego. Mapa poboczna: wycinek centrum, 1:2 850, 33x23 cm. Verso: tekst inform. z fot. - Indeks ulic. - Tekst pol., ang., niem., treść mapy pol., legenda także ang.

ISBN 978-83-931021-8-1

1. Skórcz (woj. pomorskie) - 21 w. 2. Plany miast

912(438)PM(084.3)

b27017023

819/2012

### **Słupsk. 1:15 000**

Słupsk : plan miasta : skala 1:15 000 / Geoplan. - 2. ed. - Skala 1:15 000. - Bielsko-Biała : Geoplan, [2012]. - 1 mapa : kolor. ; 66x66 cm, ark. 114x89 cm.

Tyt. znad mapy. Recto: wokół planu reklamy firm. - Indeks ulic.

1. Słupsk (woj. pomorskie) - 21 w. 2. Plany miast

912(438)PM(084.3)

b27314844

820/2012

### **Słupsk (okolice).** 1:300 000

Słupsk / oprac. red. i graf. Centrum Kartografii. - 1:300 000 ; odwz. wielościenne (E 16°20' -E 18°20' /N 55°00' -N 54°00'). - Warszawa : Centrum Kartografii, 2002. - 1 mapa : kolor. ; 40x46 cm, ark. 49x70 cm, złoż. 25x14 cm.

(Mapa operacyjna 1:300 000, reedycja ; ark. 33).

Tyt. panelowy. Rzeźba terenu: poziomicie, punkty wysokości. Na dolnym marginesie: objaśnienia znaków, podział administracyjny, tekst. Tylny panel: Skorowidz map operacyjnych 1:300 000. - Reedycja, oryg.: Wejherowo-Słupsk. Warszawa : Wojskowy Instytut Geograficzny, 1936. (Mapa operacyjna Polski 1:300 000 ; 33).

ISBN 83-87771-35-x

1. Słupsk (woj. pomorskie ; okręg) - geografia - 1918-1939 r. 2. Mapy topograficzne

912(438)PM(084.3)

b27728389

821/2012

### **Starogardzki, powiat.** 1:100 000

Powiat starogardzki : mapa turystyczna / kartogr. Jarosław Ellwart ; treść i zdj. Instytut Kociewski ; Wydawnictwo Region. - Skala 1:100 000. - Gdynia : Wydawnictwo Region ; Starogard Gdański : Stowarzyszenie Instytut Kociewski, 2011. - 1 mapa : kolor. ; 56x46 cm, ark. 67x47 cm, złoż. 24x14 cm.

Tyt. panelowy. Recto: inform. teleadresowy i herby gmin powiatu starogardzkiego. Verso: tekst o Kociewiu z fot. - Treść mapy pol., legenda także niem., ang.

ISBN 978-83-7591-221-0 (Wydawnictwo Region). - ISBN 978-83-6307-712-9 (Stowarzyszenie Instytut Kociewski)

1. Starogard Gdański (woj. pomorskie ; okręg) - turystyka 2. Mapy turystyczne

912(438)PM(084.3)

b27147125

822/2012

### **Strzelino (okolice).** 1:10 000

Strzelino N-33-58-B-d-4 / oprac. topogr. Geokart-International, Rzeszów ; oprac. kartogr. Geokart-International, Rzeszów. - Wznowienie dr., wyd. 1. - 1:10 000 ; państwowy ukł. współrzędnych geodezyjnych "1992", elipsoida GRS-80, odwz. Gaussa-Krügera (E 16°56'15" -E 17°00'00" /N 54°32'30" -N 54°30'00"). - [Warszawa] : Główny Geodeta Kraju, dr. 2011. - 1 mapa : kolor. ; 48x43 cm, ark. 59x63 cm.

(Mapa topograficzna Polski 1:10 000. Ukł. 1992).

[zob. Skorowidz mapy topograficznej Polski 1:10 000. Ukł. 1992](#)

Tyt. znad ramki mapy. Instrukcja do mapy sporządzona przez GUGiK. Oprac. topogr. i kartogr. 2000 r., wg znaków umownych 1999 r. Państwowy ukł. wysokości Kronsztadt'86. Rzeźba terenu: poziomicie, punkty wysokości. Objaśnienie znaków na lewym marginesie. Na dolnym marginesie podział administracyjny.

ISBN 978-83-254-1718-5

1. Strzelino (woj. pomorskie ; okręg) - geografia 2. Mapy topograficzne

912(438)PM(084.3)

b27053696

823/2012

### **Sulęcyno (gmina).** [Ca 1:54 500]

Sulęcyno i okolice : mapa turystyczna = Touristische Karte = tourist map / skład i łamanie E. Kujaszewska ; oprac. Wydawnictwo Region. - Wyd. 2. - [Ca 1:54 500]. - Gdynia : Wydawnictwo Region ; Sulęcyno : Urząd Gminy, 2012. - 1 mapa : kolor. ; 30x30 cm, ark. 32x48 cm, złoż. 10x16 cm.

Tyt. panelowy. Mapy poboczne: Sulęcyno, [ca 1:10 000], 18x26 cm; Mściszewice, [ca 1:10 500], 9x9 cm; Kamienne Kręgi Węsiory, [ca 1:28 500], 9x8 cm; Węsiory - plan kamiennych kregów, [ca 1:2 000], 9x10 cm. Recto: inform. teleadresowy. Verso: tekst inform. z fot. - Treść mapy pol., tekst i legenda także ang., niem.

ISBN 978-83-7591-268-5

1. Sulęcyno (woj. pomorskie ; okręg) - turystyka 2. Mapy turystyczne

912(438)PM(084.3)

b27546123

824/2012

### **Ulinia (okolice).** 1:10 000

Ulinia N-33-48-C-b-4 / oprac. topogr. OPGK, Rzeszów ; oprac. kartogr. OPGK, Rzeszów. - Wznowienie dr., wyd. 1. - 1:10 000 ; państwowy ukł. współrzędnych geodezyjnych "1992", elipsoida GRS-80, odwz. Gaussa-Krügera (E 17°41'15" -E 17°45'00" /N 54°47'30" -N 54°45'00"). - [Warszawa] : Główny Geodeta Kraju, dr. 2011. - 1 mapa : kolor. ; 48x42 cm, ark. 59x63 cm.

(Mapa topograficzna Polski 1:10 000. Ukł. 1992).

[zob. Skorowidz mapy topograficznej Polski 1:10 000. Ukł. 1992](#)

Tyt. znad ramki mapy. Instrukcja do mapy sporządzona przez GUGiK. Oprac. topogr. 2002 r., oprac. kartogr. 2002 r. wg znaków umownych 1999 r. Poziom odniesienia Kronsztadt'86. Rzeźba terenu: poziomicie, punkty wysokości. Objaśnienie znaków na lewym marginesie. Na dolnym marginesie podział administracyjny.

ISBN 978-83-254-1714-7

1. Ulinia (woj. pomorskie ; okręg) - geografia 2. Mapy topograficzne

912(438)PM(084.3)

b27063252

825/2012



**Ustka.** [Ca 1:6 000], [Ca 1:100 000]

Ustka i okolice : mapa turystyczna = touristische Karte / treść, zdj. LOT Ustka i Ziemia Słupska ; Wydawnictwo Region. - [Ca 1:6 000]. [Ca 1:100 000]. - Gdynia : Wydawnictwo Region, 2012. - 2 mapy na 1 ark. : dwustronny, kolor. ; 46x53 cm, 28x54 cm, ark. 47x68 cm, złoż. 24x14 cm.

Tyt. panelowy. Recto: reklamy. Verso: inform. turyst.-krajozn. z fot. Tylny panel: mapa poglądowa. - Treść mapy pol., legenda i tekst także niem.

ISBN 978-83-7591-247-0

1. Ustka (woj. pomorskie) - 21 w. 2. Ustka (woj. pomorskie ; okręg) - turystyka 3. Plany miast 4. Mapy turystyczne

912(438)PM(084.3)

b27733270

826/2012

**Ustka.** [ca 1:8 000], [Ca 1:125 000]

Ustka : turystyczny plan miasta : Słowiński Park Narodowy / Kangur. - [Skala ca 1:8 000]. [Ca 1:125 000]. - Gdynia : Kangur, [2011]. - 2 mapy na 1 ark. : dwustronny, kolor. ; 31x48 cm, 25x40 cm, ark. 40x60 cm, złoż. 20x12 cm.

Tyt. panelowy. Na mapie Słowiński Park Narodowy i okolice błędna podziałka liniowa. Mapy poboczne: Rowy, [ca 1:11 000], 23x17; Smołdzino, [ca 1:14 000], 13x9 cm; Gardna Wielka, [ca 1:15 000], 8x9 cm; Poddąbie, [ca 1:9 000], 7x9 cm. Recto i verso: inform. teleadresowy, tekst inform., reklamy. - Indeksy ulic.

ISBN 978-83-7598-035-6

1. Ustka (woj. pomorskie) - 21 w. 2. Słowiński Park Narodowy - turystyka 3. Rowy (woj. pomorskie) - 21 w. 4. Plany miast 5. Mapy turystyczne

912(438)PM(084.3)

912(438-751)(084.3)

b26987314

827/2012

**Ustka.** [Ca 1:8 000], [Ca 1:125 000]

Ustka : turystyczny plan miasta : Słowiński Park Narodowy / Kangur. - [Ca 1:8 000]. [Ca 1:125 000]. - Gdynia : Kangur, [2012]. - 2 mapy na 1 ark. : dwustronny, kolor. ; 31x48 cm, 25x40 cm, ark. 40x60 cm, złoż. 20x12 cm.

Tyt. panelowy. Na mapie Słowiński Park Narodowy i okolice błędna podziałka liniowa. Mapy poboczne: Rowy, [ca 1:10 000], 22x16; Smołdzino, [ca 1:13 000], 13x9 cm; Gardna Wielka, [ca 1:15 000], 7x9 cm; Poddąbie, [ca 1:9 000], 7x9 cm. Recto i verso: inform. teleadresowy, tekst inform., reklamy. - Indeksy ulic.

ISBN 978-83-7598-046-2

1. Ustka (woj. pomorskie) - 21 w. 2. Słowiński Park Narodowy - turystyka 3. Rowy (woj. pomorskie) - 21 w. 4. Plany miast 5. Mapy turystyczne

912(438)PM(084.3)

912(438-751)(084.3)

b27560648

828/2012

**Ustka.** 1:10 000

Ustka - Port N-33-58-B-a-4 / oprac. topogr. Geokart-International, Rzeszów ; oprac. kartogr. Geokart-International, Rzeszów. - Wznowienie dr., wyd. 1. - 1:10 000 ; państwowy ukl. współrzędnych geodezyjnych "1992", elipsoida GRS-80, odwz. Gaussa-Krügera (E 16°48'45"-E 16°52'30"/N 54°37'30"-N 54°35'00"). - [Warszawa] : Główny Geodeta Kraju, dr. 2011. - 1 mapa : kolor. ; 48x42 cm, ark. 59x63 cm.

(Mapa topograficzna Polski 1:10 000. Ukl. 1992).

[zob. Skorowidz mapy topograficznej Polski 1:10 000. Ukl. 1992](#)

Tyt. znad ramki mapy. Instrukcja do mapy sporządzona przez GUGiK. Oprac. topogr. i kartogr. 2000 r., wg znaków umownych 1999 r. Państwowy ukl. wysokości Kronsztadt'86. Rzeźba terenu: poziomicę, punkty wysokości. Objaśnienie znaków na lewym marginesie. Na dolnym marginesie podział administracyjny.

ISBN 978-83-254-1716-1

1. Ustka (woj. pomorskie) - 21 w. 2. Port Ustka 3. Mapy topograficzne

912(438)PM(084.3)

b2706413x

829/2012

**Wejherowo (gmina).** 1:50 000

Gmina Wejherowo 1:50 000/ treść i zdj. UG Wejherowo, Wydawnictwo Region. - Wyd. 2. - Skala 1:50 000. - Gdynia : Wydawnictwo Region, 2012. - 1 mapa : kolor. ; 46x45 cm, ark. 47x68 cm, złoż. 24x14 cm.

Tyt. panelowy. Recto: szlaki nordic walking. Verso: inform. turyst.-krajozn. z fot. Tylny panel: mapa poglądowa. Mapy poboczne - Nordic walking w gminie Wejherowo: [ca 1:150 000], 12x8 cm; [ca 1:18 000], 7x8 cm.

ISBN 978-83-7591-287-6

1. Wejherowo (woj. pomorskie ; okręg) - turystyka 2. Nordic walking 3. Mapy turystyczne

912(438)PM(084.3)

b28307276

830/2012

**Wejherowo (gmina).** 1:75 000

Gmina Wejherowo 1:75 000/ treść i zdj. UG Wejherowo, Wydawnictwo Region. - Wyd. 2. - Skala 1:75 000. - Gdynia : Wydawnictwo Region, 2012. - 1 mapa : kolor. ; 31x31 cm, ark. 32x48 cm, złoż. 16x10 cm.

Tyt. panelowy. Recto: szlaki nordic walking. Verso: inform. turyst.-krajozn. z fot. Tylny panel: mapa poglądowa. Mapy poboczne - Nordic walking w gminie Wejherowo: [ca 1:160 000], 11x7 cm; [ca 1:19 000], 6x7 cm.

ISBN 978-83-7591-296-8

1. Wejherowo (woj. pomorskie ; okręg) - turystyka 2. Nordic walking 3. Mapy turystyczne

912(438)PM(084.3)

b28307641

831/2012



**Wejherowo (okolice).** 1:50 000

Wejherowo 314.2 : woj. gdańskie i słupskie / przygot. do dr. PPGK. - Wznowienie dr., wyd. 1. - 1:50 000 ; państwowy układ współrzędnych 1965. - [Warszawa] : Główny Geodeta Kraju, dr. 2011. - 1 mapa : kolor. ; 42x66 cm, ark. 50x76 cm.

(Mapa topograficzna 1:50 000. Ukł. 1965).

Tyt. znad ramki mapy. Instrukcja do mapy sporządzona przez GUGiK. Materiał podstawowy: mapa 1:50 000, wg znaków umownych 1966 r., stan z roku 1971, 1972, 1976. Przygot. do dr. w 1980 r. Poziom odniesienia Kronsztadt. Oznaczona i narysowana siatka kilometrowa, brak współrzędnych geogr. Rzeźba terenu: poziomice, punkty wysokości. Podział administracyjny: stan na 31 XII 1977 r. Objasnienie znaków na prawym marginesie mapy.

ISBN 978-83-254-1793-2

1. Wejherowo (woj. pomorskie ; okręg) - geografia 2. Mapy topograficzne

912(438)PM(084.3)

b27002688

832/2012

**Władysławowo.** [Ca 1:6 500 - 1:14 500]

Władysławowo, Chłapowo, Chałupy : plan miasta / Kangur. - [Ca 1:6 500 - 1:14 500]. - Gdynia : Kangur, [2012]. - 5 map na 1 ark. : dwustronny, kolor. ; ark. 41x60 cm, złoż. 20x12 cm.

Współwyd.: Jastrzębia Góra, Karwia, Ostrowo.

Tyt. panelowy. Tyt. map współwyd. na 2. panelu. Zawiera mapy: [Władysławowo, Chłapowo], 40x53 cm; Chałupy, 12x12 cm; [Jastrzębia Góra, Tupadły], 23x40 cm; Karwia, 16x24 cm; Ostrowo, 11x17 cm. Recto i verso: inform. teleadresowy, reklamy firm. - Indeksy ulic.

ISBN 978-83-7598-052-3

1. Władysławowo (woj. pomorskie) - 21 w. 2. Władysławowo (woj. pomorskie) - Chłapowo 3. Władysławowo (woj. pomorskie) - Chałupy  
4. Władysławowo (woj. pomorskie) - Jastrzębia Góra 5. Władysławowo (woj. pomorskie) - Karwia 6. Władysławowo (woj. pomorskie) - Ostrowo 7. Władysławowo (woj. pomorskie) - Tupadły 8. Plany miast

912(438)PM(084.3)

b27560739

833/2012

\* \* \*

**Helska, Mierzeja.** Półwysep Helski : Władysławowo, Jastrzębia Góra, Puck, Hel, Jurata, Jastarnia, Kuźnica, Chałupy, Karwia  
*zob. poz. 375*

**Helska, Mierzeja.** Półwysep Helski : Władysławowo, Jastrzębia Góra, Puck, Hel, Jurata, Jastarnia, Kuźnica, Chałupy, Karwia  
*zob. poz. 376*

**Wiślana, Mierzeja.** Mierzeja Wiślana : plany miast *zob. poz. 437*

**Wiślana, Mierzeja.** Mierzeja Wiślana : plany miast - atrakcje *zob. poz. 438*

**912(438)SL(084.3) Województwo śląskie****Będziński, powiat.** 1:50 000

Powiat będziński i Dąbrowa Górnicza / aktual., oprac. i dr. Geokart-International oraz Przedsiębiorstwo Geodezyjno-Kartograficzne OPGK Rzeszów ; stan aktual. 2011 r. - Skala 1:50 000 ; współrzędne prostokątne w ukł. "1992" (E 18°56'30"-E 19°30'00"/N 50°32'30"-N 50°15'00"). - Katowice : Marszałek Województwa Śląskiego, 2011. - 1 mapa : kolor. ; 67x81 cm, ark. 84x100 cm, w okł. 25x13 cm.

(Mapa topograficzna 1:50 000 - Marszałek Województwa Śląskiego).

Tyt. znad mapy. Instrukcja do mapy sporządzona przez GUGiK. Rzeźba terenu: poziomice, punkty wysokości. Oznaczona i narysowana siatka kilometrowa. Objasnienia znaków na prawym marginesie. Mapy poboczne: [Dąbrowa Górnicza plan miasta], [ca 1:10 000], 21x27 cm; [Będzin plan miasta], [ca 1:10 000], 17x18 cm. - Treść mapy pol., legenda także ang.

ISBN 978-83-929784-1-1

1. Będzin (woj. śląskie ; okręg) - geografia 2. Dąbrowa Górnicza (woj. śląskie ; okręg) - geografia 3. Śląskie, województwo (od 1999) - geografia 4. Mapy topograficzne

912(438)SL(084.3)

b27011975

834/2012

**Bieruń.** 1:25 000

Bieruń, Bojszowy, Chełm Śl., Imielin, Łędziny : plan miast i gmin : skala 1:25 000 / Polplan, Polskie Wydawnictwo Kartograficzne. - Skala 1:25 000. - Szczyrk : Polplan, Polskie Wydawnictwo Kartograficzne, [2012]. - 1 mapa : kolor. ; 68x65 cm, ark. 100x77 cm.

Tyt. panelowy. Rzeźba terenu: punkty wysokości. Mapa poboczna: Centrum Bierunia, 1:10 000, 7x5 cm. Recto: wokół mapy i na niej reklamy firm. - Indeks ulic.

1. Bieruń (woj. śląskie) - 21 w. 2. Bojszowy (woj. śląskie ; okręg) - geografia 3. Chełm Śląski (woj. śląskie ; okręg) - geografia 4. Imielin (woj. śląskie) - 21 w. 5. Łędziny (woj. śląskie) - 21 w. 6. Plany miast 7. Mapy

912(438)SL(084.3)

b28064537

835/2012

**Cieszyn.** 1:15 000

Cieszyn : plan miasta : skala 1:15 000 / Polplan, Polskie Wydawnictwo Kartograficzne. - Skala 1:15 000. - Szczyrk : Polplan, Polskie Wydawnictwo Kartograficzne, [2012]. - 1 mapa : kolor. ; 60x58 cm, ark. 102x70 cm.

Tyt. znad mapy. Rzeźba terenu: punkty wysokości. Mapa poboczna: [Centrum Cieszyna], [ca 1:10 000], 13x15 cm. Recto: wokół mapy i na niej reklamy firm. - Indeks ulic.

1. Cieszyn (woj. śląskie) - 21 w. 2. Plany miast  
912(438)SL(084.3)  
b28044630

836/2012

### **Czechowice-Dziedzice. 1:20 000**

Czechowice-Dziedzice : plan miasta i gminy : skala 1:20 000 / Polplan, Polskie Wydawnictwo Kartograficzne. - 2. ed. - Skala 1:20 000. - Szczyrk : Polplan, Polskie Wydawnictwo Kartograficzne, [2012]. - 1 mapa : kolor. ; 60x58 cm, ark. 102x70 cm.

Tyt. znad mapy. Rzeźba terenu: punkty wysokości. Mapa poboczna: [Czechowice-Dziedzice] Centrum, 1:10 000, 11x15 cm. Recto: wokół mapy i na niej reklamy firm. - Indeks ulic.

1. Czechowice-Dziedzice (woj. śląskie) - 21 w. 2. Czechowice-Dziedzice (woj. śląskie ; okręg) - geografia 3. Plany miast 4. Mapy  
912(438)SL(084.3)  
b28064173

837/2012

### **Częstochowa. 1:22 000**

Częstochowa : mapa kieszonkowa 1:22 000 / oprac. wyd. Patrycja Punczewicz ; aktual. Małgorzata i Justyna Wolskie ; red. i oprac. wyd. zespół red. wydaw. ExpressMap Polska. - 1:22 000. - Warszawa : ExpressMap Polska, 2010. - 1 mapa : kolor. ; ark. 33x48 cm, złoż. 17x10 cm.

Tyt. panelowy. Rzeźba terenu: punkty wysokości. Mapa poboczna: Klasztor na Jasnej Górze, [1:3 600], 15x20 cm. Panel: comfort! map. - Indeks ulic. - Treść mapy pol., legenda także niem., ang., fr.

ISBN 978-83-60120-23-1  
1. Częstochowa (woj. śląskie) - 21 w. 2. Plany miast  
912(438)SL(084.3)  
b27823787

838/2012

### **Częstochowa. 1:22 000**

Częstochowa : plan miasta 1:22 000 / oprac. kartogr i red. Patrycja Punczewicz ; red. wyd. Ada Sokołowska ; ExpressMap Polska. - 1:22 000. - Warszawa : ExpressMap Polska, 2012. - 1 mapa : dwustronny, kolor. ; ark. 47x68 cm, złoż. 24x12 cm.

Tyt. panelowy. Mapy poboczne: [Częstochowa] Centrum, 1:10 000, 13x34 cm; Klasztor na Jasnej Górze, [1:3 600], 13x23 cm. Panel: euromapa. - Indeks ulic. - Treść mapy pol., legenda także niem., ang., fr.

ISBN 978-83-60120-58-3  
1. Częstochowa (woj. śląskie) - 21 w. 2. Plany miast  
912(438)SL(084.3)  
b27829923

839/2012

### **Dąbrowa Górnicza. 1:25 000**

Dąbrowa Górnicza : plan miasta : skala 1:25 000 / Geoplan. - Ed. 3. - Skala 1:25 000. - Bielsko-Biała : Geoplan, [2012]. - 1 mapa : kolor. ; 64x75 cm, ark. 104x98 cm.

Tyt. znad mapy. Rzeźba terenu: punkty wysokości. Mapy poboczne: [Dąbrowa Górnicza] Centrum, 1:10 000, 16x33 cm; Będów, 1:25 000, 11x20 cm. Recto: wokół planu reklamy firm. - Indeks ulic.

1. Dąbrowa Górnicza (woj. śląskie) - 21 w. 2. Plany miast  
912(438)SL(084.3)  
b27641053

840/2012

### **Gliwice. 1:21 000**

Gliwice : plan miasta : skala 1:21 000 / Geoplan. - 5. ed. - Skala 1:21 000. - Bielsko-Biała : Geoplan, [2012]. - 1 mapa : kolor. ; 85x71 cm, ark. 124x91 cm.

Tyt. znad mapy. Rzeźba terenu: punkty wysokości. Mapa poboczna: [Gliwice] Centrum, 1:10 000, 17x20 cm. Recto: wokół planu reklamy firm. - Indeks ulic.

1. Gliwice (woj. śląskie) - 21 w. 2. Plany miast  
912(438)SL(084.3)  
b27171784

841/2012

### **Gliwice (okolice). 1:50 000**

Gliwice 531.1 : woj. katowickie i opolskie / przygot. do dr. PPGK. - Wznowienie dr., wyd. 1. - 1:50 000 ; państwowy układ współrzędnych 1965. - [Warszawa] : Główny Geodeta Kraju, dr. 2011. - 1 mapa : kolor. ; 42x66 cm, ark. 50x76 cm.

(Mapa topograficzna 1:50 000. Ukł. 1965).

Tyt. znad ramki mapy. Instrukcja do mapy sporządzona przez GUGiK. Materiał podstawowy: mapa 1:50 000, wg znaków umownych - wzór 1966, stan z roku 1975. Przygot. do dr. w 1979 r. Poziom odniesienia Kronsztadt. Oznaczona i narysowana siatka kilometrowa, brak współrzędnych geogr. Rzeźba terenu: poziomic, punkty wysokości. Podział administracyjny: stan na 31 XII 1977 r. Objasnienie znaków na prawym marginesie mapy.

ISBN 978-83-254-1839-7  
1. Gliwice (woj. śląskie ; okręg) - geografia 2. Mapy topograficzne  
912(438)SL(084.3)  
b26993284

842/2012

### **Katowice. 1:20 000**

Katowice : plan miasta : skala 1:20 000 / Geoplan. - 5. ed. - Skala 1:20 000. - Bielsko-Biała : Geoplan, [2012]. - 1 mapa : kolor. ; 73x75 cm, ark. 98x120 cm.

Tyt. znad mapy. Rzeźba terenu: punkty wysokości, rys. skarp. Mapa poboczna: [Katowice] Centrum, 1:10 000, 25x15 cm. Recto: wokół planu i na nim reklamy firm. - Indeks ulic.

1. Katowice (woj. śląskie) - 21 w. 2. Plany miast  
912(438)SL(084.3)  
b27021932

843/2012

**Katowice.** 1:20 000

Katowice : plan miasta 1:20 000/ oprac. kartogr. Marcin Szymczak ; oprac. wydaw. Izabela Michna ; ExpressMap Polska. - 1:20 000.  
- Warszawa : ExpressMap Polska, 2010. - 1 mapa : dwustronny, kolor, laminowany ; ark. 47x101 cm, złoż. 24x12 cm.

Tyt. panelowy. Mapa poboczna: [Katowice] Centrum, 1:12 000, 24x23 cm. Panel: comfort! map. - Indeks ulic. - Tyt. i treść mapy pol., legenda także niem., ang., fr.

ISBN 978-83-88112-79-9

1. Katowice (woj. śląskie) - 21 w. 2. Plany miast  
912(438)SL(084.3)  
b27817386

844/2012

**Katowice.** 1:20 000

Katowice : plan miasta 1:20 000/ oprac. kartogr. Marcin Szymczak ; oprac. wydaw. Izabela Michna ; ExpressMap Polska. - 1:20 000.  
- Warszawa : ExpressMap Polska, 2010. - 1 mapa : dwustronny, kolor, laminowany ; ark. 68x98 cm, złoż. 23x13 cm.

Tyt. panelowy. Mapy poboczne: [Katowice] Centrum, 1:12 000, 23x25 cm; [Okolice Katowic, ca 1:225 000], 20x25 cm. Verso: schemat nocnych linii autobusowych i tramwajowych. Panel: plastic map. - Indeks ulic. - Treść mapy pol., legenda także niem., ang., fr.

ISBN 978-83-7546-245-6

1. Katowice (woj. śląskie) - 21 w. 2. Plany miast  
912(438)SL(084.3)  
b27834311

845/2012

**Katowice.** 1:20 000

Katowice : plan miasta 1:20 000/ oprac. kartogr. Marcin Szymczak ; red. wyd. Andrzej Turzyniecki ; ExpressMap Polska. - 1:20 000.  
- Warszawa : ExpressMap Polska, 2012. - 1 mapa : dwustronny, kolor ; ark. 68x98 cm, złoż. 23x13 cm.

Tyt. panelowy. Mapy poboczne: [Katowice] Centrum, 1:12 000, 23x25 cm; Górny Śląsk, 1:100 000, 38x49 cm. Verso: schemat nocnych linii autobusowych i tramwajowych. Panel: see you! in. - Indeks ulic. - Tyt. i treść mapy pol., legenda także niem., ang., fr.

ISBN 978-83-88112-55-3

1. Katowice (woj. śląskie) - 21 w. 2. Plany miast  
912(438)SL(084.3)  
b27819917

846/2012

**Katowice (okolice).** 1:50 000

Katowice 531.2 : woj. katowickie / przygot. do dr. PPGK. - Wznowienie dr., wyd. 1. - 1:50 000 ; państwowy układ współrzędnych 1965. - [Warszawa] : Główny Geodeta Kraju, dr. 2011. - 1 mapa : kolor ; 42x66 cm, ark. 50x76 cm.

(Mapa topograficzna 1:50 000. Ukł. 1965).

Tyt. znad ramki mapy. Instrukcja do mapy sporządzona przez GUGiK. Materiał podstawowy: mapa 1:50 000, wyd. 1., wg znaków umownych 1966 r., stan z roku 1974, 1975. Przygot. do dr. w 1979 r. Poziom odniesienia Kronsztadt. Oznaczona i narysowana siatka kilometrowa, brak współrzędnych geogr. Rzeźba terenu: poziomice, punkty wysokości. Podział administracyjny: stan na 31 XII 1977 r. Objasnienie znaków na prawym marginesie mapy.

ISBN 978-83-254-1840-3

1. Katowice (woj. śląskie ; okręg) - geografia 2. Mapy topograficzne  
912(438)SL(084.3)  
b26997496

847/2012

**Koniecpol (okolice).** 1:50 000

Koniecpol Wsch. 512.4 : woj. częstochowskie i kieleckie / przygot. do dr. PPGK. - Wznowienie dr., wyd. 1. - 1:50 000 ; państwowy układ współrzędnych 1965. - [Warszawa] : Główny Geodeta Kraju, dr. 2011. - 1 mapa : kolor ; 42x66 cm, ark. 50x76 cm.

(Mapa topograficzna 1:50 000. Ukł. 1965).

Tyt. znad ramki mapy. Instrukcja do mapy sporządzona przez GUGiK. Materiał podstawowy: mapa 1:50 000, wyd. 1., wg znaków umownych 1966 r., stan z roku 1973, 1974, 1970. Przygot. do dr. w 1979 r. Poziom odniesienia Kronsztadt. Oznaczona i narysowana siatka kilometrowa, brak współrzędnych geogr. Rzeźba terenu: poziomice, punkty wysokości. Podział administracyjny: stan na 31 XII 1977 r. Objasnienie znaków na prawym marginesie mapy.

ISBN 978-83-254-1835-9

1. Koniecpol (woj. śląskie ; okręg) - geografia 2. Mapy topograficzne  
912(438)SL(084.3)  
b26992991

848/2012

**Koniecpol (okolice).** 1:50 000

Koniecpol Zach. 512.3 : woj. częstochowskie / przygot. do dr. PPGK. - Wznowienie dr., wyd. 1. - 1:50 000 ; państwowy układ współrzędnych 1965. - [Warszawa] : Główny Geodeta Kraju, dr. 2011. - 1 mapa : kolor ; 42x66 cm, ark. 50x76 cm.

(Mapa topograficzna 1:50 000. Ukł. 1965).

Tyt. znad ramki mapy. Instrukcja do mapy sporządzona przez GUGiK. Materiał podstawowy: mapa 1:50 000, wyd. 1., wg znaków umownych 1966 r., stan z roku 1973. Przygot. do dr. w 1979 r. Poziom odniesienia Kronsztadt. Oznaczona i narysowana siatka kilometrowa, brak współrzędnych geogr. Rzeźba terenu: poziomice, punkty wysokości. Podział administracyjny: stan na 31 XII 1977 r. Objasnienie znaków na prawym marginesie mapy.

ISBN 978-83-254-1834-2

1. Koniecpol (woj. śląskie ; okręg) - geografia 2. Mapy topograficzne  
912(438)SL(084.3)  
b2699303x

849/2012

### **Myszków (okolice).** 1:50 000

Myszków 522.1 : woj. częstochowskie i katowickie / przygot. do dr. PPGK. - Wznowienie dr., wyd. 1. - 1:50 000 ; państwowy układ współrzędnych 1965. - [Warszawa] : Główny Geodeta Kraju, dr. 2011. - 1 mapa : kolor. ; 42x66 cm, ark. 50x76 cm.

(Mapa topograficzna 1:50 000. Ukł. 1965).

Tyt. znad ramki mapy. Instrukcja do mapy sporządzona przez GUGiK. Materiał podstawowy: mapa 1:50 000, wg znaków umownych 1966 r., stan z roku 1973, 1974. Przygot. do dr. w 1979 r. Poziom odniesienia Kronsztadt. Oznaczona i narysowana siatka kilometrowa, brak współrzędnych geogr. Rzeźba terenu: poziomic, punkty wysokości. Podział administracyjny: stan na 31 XII 1977 r. Objaśnienie znaków na prawym marginesie mapy.

ISBN 978-83-254-1836-6

1. Myszków (woj. śląskie ; okręg) - geografia 2. Mapy topograficzne

912(438)SL(084.3)

b2699639x

850/2012

### **Piekary Śląskie.** 1:20 000

Piekary Śląskie : plan miasta : skala 1:20 000 / Geoplan. - 5. ed. - Skala 1:20 000. - Bielsko-Biała : Geoplan, [2012]. - 1 mapa : kolor. ; 51x44 cm, ark. 96x68 cm.

Tyt. znad mapy. Rzeźba terenu: punkty wysokości. Recto: wokół planu reklamy firm. - Indeks ulic.

1. Piekary Śląskie (woj. śląskie) - 21 w. 2. Plany miast

912(438)SL(084.3)

b27949564

851/2012

### **Pilchowice (gmina).** 1:17 500

Pilchowice : plan gminy : skala 1:17 500 / oprac. Wydawnictwo Kartograficzne Mapy Ścienne, Beata Piętka. - Skala 1:17 500. - Katowice : Wydawnictwo Kartograficzne Mapy Ścienne, Beata Piętka, 2011. - 1 mapa : kolor. ; 60x84 cm, złoż. 21x12 cm.

Tyt. panelowy. W legendzie Wyd. 2012, na 2. panelu Wyd. 2011. Rzeźba terenu: punkty wysokości. Mapa poboczna: [Pilchowice] Centrum, 1:10 000, 11x10 cm. Verso: tekst inform. o gminie z fot. Projekt zrealizowany dzięki wdrożeniu Lokalnej Strategii Rozwoju Fundacji Lokalna Grupa Działania "Spichlerz Górnego Śląska". - Indeks ulic. - Projekt pn.: "Przygotowanie i wydanie mapy turystycznej jako bazy informacji turystycznej o Gminie Pilchowice" współfinansowany ze środków Unii Europejskiej [...]. - Tekst i treść mapy pol., legenda także ang., niem.

1. Pilchowice (woj. śląskie ; okręg) - turystyka 2. Mapy turystyczne

912(438)SL(084.3)

b26986851

852/2012

### **Pszczyński, powiat.** 1:50 000

Powiat pszczyński / aktual., oprac. i dr. Geokart-International oraz Przedsiębiorstwo Geodezyjno-Kartograficzne OPGK Rzeszów. - Skala 1:50 000 ; współrzędne prostokątne w ukł. "1992" (E 18°35'00"-E 19°10'00"/N 50°07'00"-N 49°52'00"). - Katowice : Marszałek Województwa Śląskiego, 2011. - 1 mapa : kolor. ; 57x85 cm, ark. 72x105 cm, w okł. 25x13 cm.

(Mapa topograficzna 1:50 000 - Marszałek Województwa Śląskiego).

Tyt. znad mapy. Stan aktual. 2011 r. Instrukcja do mapy sporządzona przez GUGiK. Rzeźba terenu: poziomic, punkty wysokości. Oznaczona i narysowana siatka kilometrowa. Objaśnienia znaków na prawym marginesie. Mapa poboczna: [Pszczyna plan miasta], [ca 1:10 000], 19x20 cm.

- Treść mapy pol., legenda także ang.

ISBN 978-83-929784-2-8

1. Pszczyna (woj. śląskie ; okręg) - geografia 2. Śląskie, województwo (od 1999) - geografia 3. Mapy topograficzne

912(438)SL(084.3)

b27011720

853/2012

### **Pyskowice (okolice).** 1:50 000

Pyskowice M-34-50-C / oprac. kartogr. PPGK Warszawa. - Wznowienie dr., wyd. 1., stan aktual. 1993 r. - 1:50 000 ; współrzędne prostokątne płaskie w ukł. PUWG-92, współrzędne geogr. geodezyjne w ukł. EUREF-89, elipsoida GRS-80 (E 18°30'00"-E 18°45'00"/N 50°30'00"-N 50°20'00"). - [Warszawa] : Główny Geodeta Kraju, dr. 2011. - 1 mapa : kolor. ; 39x37 cm, ark. 50x63 cm.

(Mapa topograficzna Polski 1:50 000. Ukł. 1992).

zob. Skorowidz mapy topograficznej Polski 1:50 000

Tyt. znad ramki mapy. Instrukcja do mapy sporządzona przez GUGiK. Oprac. kartogr. 1997 r. na podstawie mapy topogr. w skali 1:10 000. Poziom odniesienia Kronsztadt-86. Rzeźba terenu: poziomic, punkty wysokości. Objaśnienia znaków na lewym marginesie. Na dolnym marginesie podział administracyjny. - Treść mapy pol., legenda także ang.

ISBN 978-83-254-1747-5

1. Pyskowice (woj. śląskie ; okręg) - geografia 2. Mapy topograficzne

912(438)SL(084.3)

b2704631x

854/2012

### **Ruda Śląska.** 1:21 000

Ruda Śląska : plan miasta : skala 1:21 000 / Geoplan. - 5. ed. - Skala 1:21 000. - Bielsko-Biała : Geoplan, [2012]. - 1 mapa : kolor. ; 65x54 cm, ark. 100x68 cm.

Tyt. znad mapy. Rzeźba terenu: punkty wysokości, rys. skarp. Mapa poboczna: [Ruda Śląska] Centrum, 1:10 000, 26x10 cm. Recto: wokół planu reklamy firm. - Indeks ulic.

1. Ruda Śląska (woj. śląskie) - 21 w. 2. Plany miast

912(438)SL(084.3)

b27952319

855/2012

### **Skoczów.** 1:25 000

Skoczów, Ustroń : plan miasta : skala 1:25 000 / Polplan, Polskie Wydawnictwo Kartograficzne. - Skala 1:25 000. - Szczyrk : Polplan, Polskie Wydawnictwo Kartograficzne, [2012]. - 2 mapy na 1 ark. : kolor. ; ark. 102x70 cm.

Tyt. znad mapy. Rzeźba terenu: punkty wysokości. Zawiera plany: Skoczów, 30x33 cm; Ustroń, 60x41 cm. Mapy poboczne: Gmina Skoczów, 1:100 000, 13x10 cm; Centrum Skoczowa, 1:10 000, 11x10 cm. Recto: wokół mapy i na niej reklamy firm. - Indeks ulic.

1. Skoczów (woj. śląskie) - 21 w. 2. Ustroń (woj. śląskie) - 21 w. 3. Plany miast  
912(438)SL(0.84.3)  
b28045816

856/2012

### **Szczekociny (okolice).** 1:50 000

Szczekociny 522.2 : woj. częstochowskie, kieleckie i katowickie / przygot. do dr. PPGK. - Wznowienie dr., wyd. 1. - 1:50 000 ; państwowy układ współrzędnych 1965. - [Warszawa] : Główny Geodeta Kraju, dr. 2011. - 1 mapa : kolor ; 42x66 cm, ark. 50x76 cm. (Mapa topograficzna 1:50 000. Ukł. 1965).

Tyt. znad ramki mapy. Instrukcja do mapy sporządzona przez GUGiK. Materiał podstawowy: mapa 1:50 000, wyd.1., wg znaków umownych 1966 r., stan z roku 1973, 1974. Przygot. do dr. w 1979 r. Poziom odniesienia Kronsztadt. Oznaczona i narysowana siatka kilometrowa, brak współrzędnych geogr. Rzeźba terenu: poziomice, punkty wysokości. Podział administracyjny: stan na 31 XII 1977 r. Objasnienie znaków na prawym marginesie mapy.

ISBN 978-83-254-1837-3

1. Szczekociny (woj. śląskie ; okręg) - geografia 2. Mapy topograficzne  
912(438)SL(084.3)  
b26997393

857/2012

### **Śląskie, województwo.** 1:50 000

Powiaty subregionu zachodniego województwa śląskiego / aktual., oprac. i dr. Geokart-International oraz Przedsiębiorstwo Geodezyjno-Kartograficzne OPGK Rzeszów ; stan aktual. 2011 r. - Skala 1:50 000 ; współrzędne prostokątne w ukł. "1992" (E 18° 01' 00" -E 18° 47' 30" /N 50° 16' 00" -N 49° 53' 00"). - Katowice : Marszałek Województwa Śląskiego, 2011. - 1 mapa : kolor ; 87x112 cm, ark. 96x135 cm, w okł. 25x14 cm.

(Mapa topograficzna 1:50 000 - Marszałek Województwa Śląskiego).

Tyt. znad mapy. Instrukcja do mapy sporządzona przez GUGiK. Rzeźba terenu: poziomice, punkty wysokości. Oznaczona i narysowana siatka kilometrowa. Objasnienia znaków na prawym marginesie. Mapa obejmuje: miasta na prawach powiatu Jastrzębie Zdrój, Rybnik i Żory oraz powiaty raciborski, rybnicki i wodzisławski. - Treść mapy pol., legenda także ang.

ISBN 978-83-929784-0-4

1. Śląskie, województwo (od 1999) - geografia 2. Rybnik (woj. śląskie ; okręg) - geografia 3. Żory (woj. śląskie ; okręg) - geografia  
4. Jastrzębie-Zdrój (woj. śląskie ; okręg) - geografia 5. Racibórz (woj. śląskie ; okręg) - geografia 6. Wodzisław Śląski (woj. śląskie ; okręg) - geografia 7. Mapy topograficzne

912(438)SL(084.3)

b27012086

858/2012

### **Tarnowskie Góry.** 1:20 000

Tarnowskie Góry : plan miasta : skala 1:20 000 / Geoplan. - 2. ed. - Skala 1:20 000. - Bielsko-Biała : Geoplan, [2011]. - 1 mapa : kolor ; 73x52 cm, ark. 107x73 cm.

Tyt. znad mapy. Rzeźba terenu: poziomice, punkty wysokości, rys. skarp. Mapa poboczna: [Tarnowskie Góry] Centrum, 1:10 000, 12x13 cm. Recto: wokół planu i na nim reklamy firm. - Indeks ulic.

1. Tarnowskie Góry (woj. śląskie) - 21 w. 2. Plany miast

912(438)SL(084.3)

b27022213

859/2012

### **Tychy.** 1:22 000

Tychy : plan miasta : skala 1:22 000 / Polplan, Polskie Wydawnictwo Kartograficzne. - Skala 1:22 000. - Szczyrk : Polplan, Polskie Wydawnictwo Kartograficzne, [2012]. - 1 map : kolor ; 60x58 cm, ark. 102x70 cm.

Tyt. znad mapy. Rzeźba terenu: punkty wysokości. Mapa poboczna: Okolice Tychów, 1:110 000, 20x18 cm. Recto: wokół planu i na nim reklamy firm. - Indeks ulic.

1. Tychy (woj. śląskie) - 21 w. 2. Plany miast

912(438)SL(084.3)

b27333206

860/2012

### **Tychy (okolice).** 1:50 000

Tychy 531.4 : woj. katowickie i bielskie / przygot. do dr. PPGK. - Wznowienie dr., wyd. 1. - 1:50 000 ; państwowy układ współrzędnych 1965. - [Warszawa] : Główny Geodeta Kraju, dr. 2011. - 1 mapa : kolor ; 42x66 cm, ark. 50x76 cm.

(Mapa topograficzna 1:50 000. Ukł. 1965).

Tyt. znad ramki mapy. Instrukcja do mapy sporządzona przez GUGiK. Materiał podstawowy: mapa 1:50 000, wg znaków umownych 1966 r., stan z roku 1974, 1975. Przygot. do dr. w 1979 r. Poziom odniesienia Kronsztadt. Oznaczona i narysowana siatka kilometrowa, brak współrzędnych geogr. Rzeźba terenu: poziomice, punkty wysokości. Podział administracyjny: stan na 31 XII 1977 r. Objasnienie znaków na prawym marginesie mapy.

ISBN 978-83-254-1841-0

1. Tychy (woj. śląskie ; okręg) - geografia 2. Mapy topograficzne

912(438)SL(084.3)

b26993740

861/2012

### **Ujsoły (gmina).** 1:25 000

Gmina Ujsoły, Obec Novot' : pogranicze polsko-słowackie : mapa turystyczna = pol'sko-slovenské pohraničie : turistická mapa = polish-slovak borderland : tourist map 1:25 000 / oprac. Eko-Graf ; red. Jerzy Błędowski, Roman Janusiewicz ; oprac. kartogr. Katarzyna Biernat, Aleksander Fret, Krzysztof Marciniak. - 1:25 000. - Wrocław : Wydawnictwo Kartograficzne Eko-Graf, 2011. - 1 mapa : kolor ; 62x75 cm, złoż. 21x13 cm.

Tyt. panelowy. Rzeźba terenu: poziomice, cieniowanie, punkty wysokości. Verso: inform. turyst.-krajozn. z fot. - Projekt współfinansowany przez Unię Europejską z Europejskiego Funduszu Rozwoju Regionalnego [...]. - Tekst i legenda pol., słowac., ang., treść mapy pol., słowac.

ISBN 978-83-61157-48-9

1. Ujsoły (woj. śląskie ; okręg) - turystyka 2. Nowoń (Słowacja ; okręg) - turystyka 3. Mapy turystyczne

912(438)SL(084.3)

912(4)(084.3)

b28272456

862/2012

### **Wyry (gmina).** [Ca 1:16 000]

Gmina Wyry / tekst UG Wyry ; oprac. graf. i przygot. do dr. Remigiusz Dalecki. - [Ca 1:16 000]. - Kwidzyn : VEGA Studio Adv. Tomasz Müller : na zlec. Urzędu Gminy Wyry, 2012. - 1 mapa : kolor. ; 53x62 cm, ark. 55x70 cm, złoż. 28x14 cm.

Tyt. panelowy. Verso: inform. o gminie z fot., dane teleadresowe.

ISBN 978-83-63075-53-8

1. Wyry (woj. śląskie ; okręg) - turystyka 2. Mapy turystyczne

912(438)SL(084.3)

b27652889

863/2012

### **Zawiercie (okolice).** 1:50 000

Zawiercie 522.3 : woj. katowickie i częstochowskie / przygot. do dr. PPGK. - Wznowienie dr., wyd. 1. - 1:50 000 ; państwowy układ współrzędnych 1965. - [Warszawa] : Główny Geodeta Kraju, dr. 2011. - 1 mapa : kolor. ; 42x66 cm, ark. 50x76 cm.

(Mapa topograficzna 1:50 000. Ukł. 1965).

Tyt. znad ramki mapy. Instrukcja do mapy sporządzona przez GUGiK. Materiał podstawowy: mapa 1:50 000, wg znaków umownych 1966 r., stan z roku 1974, 1975. Przygot. do dr. w 1979 r. Poziom odniesienia Kronsztadt. Oznaczona i narysowana siatka kilometrowa, brak współrzędnych geogr. Rzeźba terenu: poziomice, punkty wysokości. Podział administracyjny: stan na 31 XII 1977 r. Objasnienie znaków na prawym marginesie mapy.

ISBN 978-83-254-1838-0

1. Zawiercie (woj. śląskie ; okręg) - geografia 2. Mapy topograficzne

912(438)SL(084.3)

b26993855

864/2012

### **Żywiec.** 1:17 500

Żywiec : plan miasta : skala 1:17 500 / Geoplan. - 5. ed. - Skala 1:17 500. - Bielsko-Biała : Geoplan, [2012]. - 1 mapa : kolor. ; 73x53 cm, ark. 103x70 cm.

Tyt. znad mapy. Rzeźba terenu: poziomice, punkty wysokości. Mapa poboczna: [Żywiec] Centrum, 1:10 000, 10x10 cm. Recto: wokół planu reklamy firm. - Indeks ulic.

1. Żywiec (woj. śląskie) - 21 w. 2. Plany miast

912(438)SL(084.3)

b27640681

865/2012

## **912(438)SK(084.3) Województwo świętokrzyskie**

### **Kielce.** 1:10 000

Kielce-Dyminy M-34-42-C-b-1 / oprac. topogr. OPGK w Krakowie ; oprac. kartogr. Geokart-International w Rzeszowie. - Wznowienie dr., wyd. 1. - 1:10 000 ; państwowy ukł. współrzędnych geodezyjnych "1992", elipsoida GRS-80, odwz. Gaussa-Krügera (E 20° 37' 30" - E 20° 41' 15" / N 50° 50' 00" - N 50° 47' 30"). - [Warszawa] : Główny Geodeta Kraju, 2011. - 1 mapa : kolor. ; 48x46 cm, ark. 59x63 cm.

(Mapa topograficzna Polski 1:10 000. Ukł. 1992).

*zob. Skorowidz mapy topograficznej Polski 1:10 000. Ukł. 1992*

Tyt. znad ramki mapy. Instrukcja do mapy sporządzona przez GUGiK. Oprac. topogr. 1994 r., oprac. kartogr. 1996 r., wg znaków umownych 1994 r. Państwowy ukł. wysokości Kronsztadt'86. Rzeźba terenu: poziomice, punkty wysokości. Objasnienie znaków na lewym marginesie. Na dolnym marginesie podział administracyjny.

ISBN 978-83-254-1674-4

1. Kielce (woj. świętokrzyskie) - Dyminy 2. Kielce (woj. świętokrzyskie ; okręg) - geografia 3. Mapy topograficzne

912(438)SK(084.3)

b27047830

866/2012

### **Kielce.** 1:20 000

Kielce : plan miasta 1:20 000 / oprac. kartogr. Jan Goleń ; oprac. wydaw. Patrycja Punczewicz ; ExpressMap Polska. - 1:20 000. - Warszawa : ExpressMap, 2009. - 1 mapa : dwustronny, kolor., laminowany ; ark. 47x68 cm, złoż. 23x12 cm.

Tyt. panelowy. Rzeźba terenu: punkty wysokości. Mapa poboczna: Centrum [Kielc], 1:10 000, 23x22 cm. Verso: inform. teleadresowy. Panel: euromapa. - Indeks ulic. - Tekst i treść mapy pol., legenda także ang., niem.

ISBN 978-83-60120-47-7

1. Kielce (woj. świętokrzyskie) - 21 w. 2. Plany miast

912(438)SK(084.3)

b27809055

867/2012

**Kielce. 1:20 000**

Kielce : 1:20 000 / oprac. kartogr. Jan Goleń ; oprac. wydaw. Patrycja Punczewicz ; ExpressMap Polska. - Skala 1:20 000. - Warszawa : ExpressMap, 2008. - 1 mapa : dwustronny, kolor., laminowany ; ark. 33x48 cm, złoż. 17x10 cm.

Tyt. panelowy. Rzeźba terenu: punkty wysokości. Mapa poboczna: Centrum [Kielc], 1:10 000, 16x20 cm. Panel: super mapa; wersja kieszonkowa. - Indeks ulic. - Tekst i treść mapy pol., legenda także ang., niem.

ISBN 978-83-60120-43-9

1. Kielce (woj. świętokrzyskie) - 21 w. 2. Plany miast

912(438)SK(084.3)

b27817398

868/2012

**Kielce (okolice). 1:50 000**

Kielce M-34-42-A / oprac. kartogr. Geokart-International w Rzeszowie. - Wznowienie dr., wyd. 1., stan aktual. 1994 r. - 1:50 000 ; współrzędne prostokątne płaskie w ukł. PUWG-92, współrzędne geogr. geodezyjne w ukł. EUREF-89, elipsoida GRS-80 (E 20°30'00"-E 20°45'00"/N 51°00'00"-N 50°50'00"). - [Warszawa] : Główny Geodeta Kraju, dr. 2011. - 1 mapa : kolor. ; 39x37 cm, ark. 50x63 cm.

(Mapa topograficzna Polski 1:50 000. Ukł. 1992).

[zob. Skorowidz mapy topograficznej Polski 1:50 000](#)

Tyt. znad ramki mapy. Instrukcja do mapy sporządzona przez GUGiK. Oprac. kartogr. 1996 r. na podstawie mapy topogr. w skali 1:10 000. Poziom odniesienia Kronsztadt-86. Rzeźba terenu: poziomice, punkty wysokości. Objasnienia znaków na lewym marginesie. Na dolnym marginesie podział administracyjny. - Treść mapy pol., legenda także ang.

ISBN 978-83-254-1746-8

1. Kielce (woj. świętokrzyskie ; okręg) - geografia 2. Mapy topograficzne

912(438)SK(084.3)

b27054986

869/2012

**Końskie (okolice). 1:50 000**

Końskie 133.4 : woj. piotrkowskie i radomskie. - Wznowienie dr., wyd. 1. - 1:50 000 ; państwowy układ współrzędnych 1965. - [Warszawa] : Główny Geodeta Kraju, dr. 2011. - 1 mapa : kolor. ; 42x66 cm, ark. 50x76 cm.

(Mapa topograficzna Polski 1:50 000. Ukł. 1965).

Tyt. znad ramki mapy. Instrukcja do mapy sporządzona przez GUGiK. Materiał podstawowy: mapa 1:50 000, wg znaków umownych 1966 r., stan z roku 1974. Poziom odniesienia Kronsztadt. Oznaczona i narysowana siatka kilometrowa, brak współrzędnych geogr. Rzeźba terenu: poziomice, punkty wysokości. Podział administracyjny: stan na 31 XII 1977 r. Objasnienie znaków na prawym marginesie mapy.

ISBN 978-83-254-1766-6

1. Końskie (woj. świętokrzyskie ; okręg) - geografia 2. Mapy topograficzne

912(438)SK(084.3)

b27002913

870/2012

**Kowala (okolice). 1:10 000**

Kowala M-34-42-C-a-2 / oprac. topogr. OPGK w Krakowie ; oprac. kartogr. Geokart-International w Rzeszowie. - Wznowienie dr., wyd. 1. - 1:10 000 ; państwowy ukł. współrzędnych geodezyjnych "1992", elipsoida GRS-80, odwz. Gaussa-Krügera (E 20°33'45"-E 20°37'30"/N 50°50'00"-N 50°47'30"). - [Warszawa] : Główny Geodeta Kraju, dr. 2011. - 1 mapa : kolor. ; 48x46 cm, ark. 59x63 cm.

(Mapa topograficzna Polski 1:10 000. Ukł. 1992).

[zob. Skorowidz mapy topograficznej Polski 1:10 000. Ukł. 1992](#)

Tyt. znad ramki mapy. Instrukcja do mapy sporządzona przez GUGiK. Oprac. topogr. 1994 r., oprac. kartogr. 1996 r. wg znaków umownych 1994 r. Państwowy ukł. wysokości Kronsztadt'86. Rzeźba terenu: poziomice, punkty wysokości. Objasnienie znaków na lewym marginesie. Na dolnym marginesie podział administracyjny.

ISBN 978-83-254-1673-7

1. Kowala (woj. świętokrzyskie ; okręg) - geografia 2. Mapy topograficzne

912(438)SK(084.3)

b27072101

871/2012

**Osełków (okolice). 1:10 000**

Osełków M-34-30-D-c-3 / oprac. topogr. OPGK, Rzeszów ; oprac. kartogr. OPGK, Rzeszów. - Wznowienie dr., wyd. 1. - 1:10 000 ; państwowy ukł. współrzędnych geodezyjnych "1992", elipsoida GRS-80, odwz. Gaussa-Krügera (E 20°45'00"-E 20°48'45"/N 51°02'30"-N 51°00'00"). - [Warszawa] : Główny Geodeta Kraju, dr. 2011. - 1 mapa : kolor. ; 49x46 cm, ark. 59x63 cm.

(Mapa topograficzna Polski 1:10 000. Ukł. 1992).

[zob. Skorowidz mapy topograficznej Polski 1:10 000. Ukł. 1992](#)

Tyt. znad ramki mapy. Instrukcja do mapy sporządzona przez GUGiK. Oprac. topogr. 2000 r., oprac. kartogr. 2000 r. wg znaków umownych 1999 r. Poziom odniesienia Kronsztadt'86. Rzeźba terenu: poziomice, punkty wysokości. Objasnienie znaków na lewym marginesie. Na dolnym marginesie podział administracyjny.

ISBN 978-83-254-1669-0

1. Osełków (woj. świętokrzyskie ; okręg) - geografia 2. Mapy topograficzne

912(438)SK(084.3)

b27048809

872/2012

**Ostrowiec Świętokrzyski (okolice). 1:50 000**

Ostrowiec Świętokrzyski 144.2 : woj. kieleckie, radomskie i tarnobrzeskie. - Wznowienie dr., wyd. 1. - 1:50 000 ; państwowy układ współrzędnych 1965. - [Warszawa] : Główny Geodeta Kraju, dr. 2011. - 1 mapa : kolor. ; 42x66 cm, ark. 50x76 cm.

(Mapa topograficzna 1:50 000. Ukł. 1965).



Tyt. znad ramki mapy. Instrukcja do mapy sporządzona przez GUGiK. Materiał podstawowy: mapa 1:50 000, wg znaków umownych 1966 r., stan z roku 1974. Poziom odniesienia Kronsztadt. Oznaczona i narysowana siatka kilometrowa, brak współrzędnych geogr. Rzeźba terenu: poziomice, punkty wysokości. Podział administracyjny: stan na 31 XII 1977 r. Objasnienie znaków na prawym marginesie mapy.

ISBN 978-83-254-1768-0

1. Ostrowiec Świętokrzyski (woj. świętokrzyskie ; okręg) - geografia 2. Mapy topograficzne

912(438)SK(084.3)

b27002822

873/2012

### **Połaniec (okolice).** 1:50 000

Połaniec M-34-55-D / oprac. kartogr Geokart-International Rzeszów. - Wznowienie dr., wyd. 1., stan aktual. 2000 r. - 1:50 000 ; współrzędne prostokątne płaskie w ukł. PUWG-92, współrzędne geogr. geodezyjne w ukł. EUREF-89, elipsoida GRS-80 (E 21°15'00"-E 21°30'00"/N 50°30'00"-N 50°20'00"). - [Warszawa] : Główny Geodeta Kraju, dr. 2011. - 1 mapa : kolor. ; 39x37 cm, ark. 50x63 cm.

(Mapa topograficzna Polski 1:50 000. Ukł. 1992).

[zob. Skorowidz mapy topograficznej Polski 1:50 000](#)

Tyt. znad ramki mapy. Instrukcja do mapy sporządzona przez GUGiK. Oprac. kartogr. 2001 r. na podstawie mapy topogr. w skali 1:50 000. Poziom odniesienia Kronsztadt-86. Rzeźba terenu: poziomice, punkty wysokości. Objasnienia znaków na lewym marginesie. Na dolnym marginesie podział administracyjny. - Treść mapy pol., legenda także ang.

ISBN 978-83-254-1748-2

1. Połaniec (woj. świętokrzyskie ; okręg) - geografia 2. Mapy topograficzne

912(438)SK(084.3)

b27047714

874/2012

### **Sandomierz.** 1:11 000

Królewskie miasto Sandomierz i okolice : plan miasta : skala 1:11 000 (miasto) 1:50 000 (okolice) / oprac. Tomasz Wojtasik ; red. i tekst Rafał Fronia ; Wydawnictwo Turystyczne Plan. - Wyd. 2. - Skala 1:11 000. - Jelenia Góra : Wydawnictwo Turystyczne PLAN, 2011. - 1 mapa : kolor. ; 48x52 cm, ark. 48x68 cm, złoż. 24x12 cm.

(Galileos).

Tyt. panelowy. Rzeźba terenu: poziomice, rys. skarp, sygn. skał. Mapy poboczne: [Okolice Sandomierza], 1:50 000, 24x23 cm; Sandomierska Starówka, 1:4 000, 19x11 cm. Verso: tekst inform., atrakcje turystyczne Sandomierza z fot. - Indeks ulic.

ISBN 978-83-62917-57-0

1. Sandomierz (woj. świętokrzyskie) - 21 w. 2. Plany miast

912(438)SK(084.3)

b27344472

875/2012

### **Secemin (okolice).** 1:50 000

Secemin M-34-40-D / oprac. kartogr. PPGK Warszawa. - Wznowienie dr., wyd. 1., stan aktual. 1994 r. - 1:50 000 ; współrzędne prostokątne płaskie w ukł. PUWG-92, współrzędne geogr. geodezyjne w ukł. EUREF-89, elipsoida GRS-80 (E 19°45'00"-E 20°00'00"/N 50°50'00"-N 50°40'00"). - [Warszawa] : Główny Geodeta Kraju, dr. 2011. - 1 mapa : kolor. ; 39x37 cm, ark. 50x63 cm.

(Mapa topograficzna Polski 1:50 000. Ukł. 1992).

[zob. Skorowidz mapy topograficznej Polski 1:50 000](#)

Tyt. znad ramki mapy. Instrukcja do mapy sporządzona przez GUGiK. Oprac. kartogr. 1995 r. na podstawie mapy topogr. w skali 1:10 000. Poziom odniesienia Kronsztadt-86. Rzeźba terenu: poziomice, punkty wysokości. Objasnienia znaków na lewym marginesie. Na dolnym marginesie podział administracyjny. - Treść mapy pol., legenda także ang.

ISBN 978-83-254-1745-1

1. Secemin (woj. świętokrzyskie ; okręg) - geografia 2. Mapy topograficzne

912(438)SK(084.3)

b27054901

876/2012

### **Suchedniów.** 1:10 000

Suchedniów - Kruk M-34-30-D-c-1 / oprac. topogr. OPGK Rzeszów ; oprac. kartogr. OPGK Rzeszów. - Wznowienie dr., wyd. 1. - 1:10 000 ; państwowy ukł. współrzędnych geodezyjnych "1992", elipsoida GRS-80, odwz. Gaussa-Krügera (E 20°45'00"-E 20°48'45"/N 51°05'00"-N 51°02'30"). - [Warszawa] : Główny Geodeta Kraju, 2011. - 1 mapa : kolor. ; 48x46 cm, ark. 59x63 cm.

(Mapa topograficzna Polski 1:10 000. Ukł. 1992).

[zob. Skorowidz mapy topograficznej Polski 1:10 000. Ukł. 1992](#)

Tyt. znad ramki mapy. Instrukcja do mapy sporządzona przez GUGiK. Oprac. topogr. i kartogr. 2000 r., wg znaków umownych 1999 r. Państwowy ukł. wysokości Kronsztadt-86. Rzeźba terenu: poziomice, punkty wysokości. Objasnienie znaków na lewym marginesie. Na dolnym marginesie podział administracyjny.

ISBN 978-83-254-1668-3

1. Suchedniów (woj. świętokrzyskie) - Kruk 2. Suchedniów (woj. świętokrzyskie ; okręg) - geografia 3. Mapy topograficzne

912(438)SK(084.3)

b27047933

877/2012



**Dąbrówno (okolice).** 1:50 000

Dąbrówno N-34-89-C / mapy dokumentacyjne Z.U.G.iK. PRYZMAT S. Markowicz ; hydrogr. zdj. polowe Z.U.G.iK. PRYZMAT S. Markowicz, J. Matczak ; red. Adam Matczak ; komentarz do mapy Renata Graf, Dariusz Wrzesiński. - 1:50 000 ; współrzędne prostokątne płaskie w ukł. PUWG-92, współrzędne geogr. geodezyjne w ukł. EUREF-89, elipsoida GRS-80 (E 20°00'-E 20°15'/N 53°30'-N 53°20'). - [Warszawa] : Główny Geodeta Kraju, [2011]. - 1 mapa : kolor. ; 39x35 cm, ark. 48x53 cm.

(Mapa hydrograficzna 1:50 000. Ukł. 1992).

zob. Skorowidz mapy hydrograficznej Polski 1:50 000

Tyt. znad ramki mapy. Wytyczne techniczne do mapy sporządzone przez GUGiK. Podstawowe materiały kartogr.: Baza danych wektorowych VMAPL2, OPEGIEKA Elbląg, GEOMAT Poznań, 2006; Mapa glebowo-rolnicza 1:25 000, oprac. IUNG Puławy, wyd. 1965-74. Poziom odniesienia Kronsztadt-86. Rzeźba terenu: poziomice, punkty wysokości. Objasnienia znaków na lewym marginesie. Na dolnym marginesie podział administracyjny. Verso: komentarz do mapy. - Sfinansowano przez Marszałka Województwa Warmińsko-Mazurskiego.

ISBN 978-83-254-1940-0

1. Dąbrówno (woj. warmińsko-mazurskie ; okręg) - hydrografia 2. Mapy hydrograficzne

912(438)WN(084.3)

b27017394

878/2012

**Działdowo (okolice).** 1:50 000

Działdowo N-34-101-A / mapy dokumentacyjne Z.U.G.iK. PRYZMAT S. Markowicz ; hydrogr. zdj. polowe Z.U.G.iK. PRYZMAT S. Markowicz, J. Matczak ; red. Adam Matczak ; komentarz do mapy Alfred Kaniewski, Alicja Baczyńska, Anna Gogołek. - 1:50 000 ; współrzędne prostokątne płaskie w ukł. PUWG-92, współrzędne geogr. geodezyjne w ukł. EUREF-89, elipsoida GRS-80 (E 20°00'-E 20°15'/N 53°20'-N 53°10'). - [Warszawa] : Główny Geodeta Kraju, dr. 2011. - 1 mapa : kolor. ; 39x36 cm, ark. 48x53 cm.

(Mapa hydrograficzna 1:50 000. Ukł. 1992).

zob. Skorowidz mapy hydrograficznej Polski 1:50 000

Tyt. znad ramki mapy. Wytyczne techniczne do mapy sporządzone przez GUGiK. Podstawowe materiały kartogr.: Baza danych wektorowych VMAPL2, OPEGIEKA Elbląg, GEOMAT Poznań, 2006; Mapa glebowo-rolnicza 1:25 000, oprac. IUNG Puławy, wyd. 1965-74. Poziom odniesienia Kronsztadt-86. Rzeźba terenu: poziomice, punkty wysokości. Objasnienia znaków na lewym marginesie. Na dolnym marginesie podział administracyjny. Verso: komentarz do mapy. - Sfinansowano przez Marszałka Województwa Warmińsko-Mazurskiego.

ISBN 978-83-254-1946-2

1. Działdowo (woj. warmińsko-mazurskie ; okręg) - hydrografia 2. Mapy hydrograficzne

912(438)WN(084.3)

b27026759

879/2012

**Działdowski, powiat.** 1:100 000

Powiat działdowski : mapa turystyczna / oprac. kartogr. Grzegorz Mrowiński ; oprac. Marian Odachowski. - Skala 1:100 000. - Działdowo : Towarzystwo Miłośników Ziemi Działdowskiej, [2011]. - 1 mapa : kolor. ; 41x58 cm, złoż. 21x15 cm.

Tyt. panelowy. Verso: inform. turyst.-krajozn. z fot. - Publ. sfinansowna ze środków Starostwa Powiatowego w Działdowie.

ISBN 83-921785-1-3

1. Działdowo (woj. warmińsko-mazurskie ; okręg) - turystyka 2. Mapy turystyczne

912(438)WN(084.3)

b26981555

880/2012

**Giżycki, powiat.** 1:80 000, 1:15 000

Powiat giżycki i plan Giżycka : mapa turystyczna = tourist map / Daunpol Wydawnictwo Kartograficzne. - Skala 1:80 000. Skala 1:15 000. - Warszawa : Daunpol Wydawnictwo Kartograficzne, 2010. - 2 mapy na 1 ark. : dwustronny, kolor. ; ark. 49x69 cm.

Zawiera: Powiat giżycki : skala 1:80 000. Giżycko : skala 1:15 000.

Tyt. panelowy. Rzeźba terenu: poziomice, punkty wysokości. Mapy poboczne: Bystry, Grajwo, 1:36 000, 11x11 cm; Pierkunowo, 1:15 000, 11x11 cm; Wilkasy Zalesie, 1:15 000, 11x11 cm. - Indeks ulic. - Projekt dofinansowany ze środków Europejskiego Funduszu Rozwoju Regionalnego [...]. - Treść mapy pol., legenda także ang.

ISBN 978-83-7475-521-4

1. Giżycko (woj. warmińsko-mazurskie ; okręg) - turystyka 2. Giżycko (woj. warmińsko-mazurskie) - 21 w. 3. Mapy turystyczne 4. Plany miast

912(438)WN(084.3)

b2719405x

881/2012

**Īowo-Osada (okolice).** 1:50 000

Īowo-Osada N-34-101-B / mapy dokumentacyjne Z.U.G.iK. PRYZMAT J. Matczak; hydrogr. zdj. polowe Z.U.G.iK. PRYZMAT J. Matczak, S. Markowicz; red. Adam Matczak; komentarz do mapy Alfred Kaniecki, Alicja Baczyńska, Anna Gogołek. - 1:50 000 ; współrzędne prostokątne płaskie w ukł. PUWG-92, współrzędne geogr. geodezyjne w ukł. EUREF-89, elipsoida GRS-80 (E 20°15'-E 20°30'/N 53°20'-N 53°10'). - [Warszawa] : Główny Geodeta Kraju, dr. 2011. - 1 mapa : kolor. ; 39x35 cm, ark. 48x53 cm.

(Mapa hydrograficzna 1:50 000. Ukł. 1992).

zob. Skorowidz mapy hydrograficznej Polski 1:50 000

Tyt. znad ramki mapy. Wytyczne techniczne do mapy sporządzone przez GUGiK. Podstawowe materiały kartogr.: Baza danych wektorowych VMAPL2, OPEGIEKA Elbląg, GEOMAT Poznań; Mapa glebowo-rolnicza 1:25 000, oprac. IUNG Puławy, wyd. 1965-74. Poziom odniesienia Kronsztadt-86. Rzeźba terenu: poziomice, punkty wysokości. Objasnienia znaków na lewym marginesie. Na dolnym marginesie podział administracyjny. Verso: komentarz do mapy. - Sfinansowano przez Marszałka Województwa Warmińsko-Mazurskiego.

ISBN 978-83-254-1947-9

1. Howo-Osada (woj. warmińsko-mazurskie ; okręg) - hydrografia 2. Mapy hydrograficzne  
912(438)WN(084.3)  
b27026747

882/2012

### **Janowo (okolice).** 1:50 000

Janowo N-34-102-A / mapy dokumentacyjne Z.U.G.iK. PRYZMAT P. Jungowski ; hydrogr. zdj. polowe Z.U.G.iK. PRYZMAT P. Jungowski, S. Markowicz ; red. Adam Matczak ; komentarz do mapy Alfred Kaniecki, Alicja Baczyńska, Anna Gogołek. - 1:50 000 ; współrzędne prostokątne płaskie w ukł. PUWG-92, współrzędne geogr. geodezyjne w ukł. EUREF-89, elipsoida GRS-80 (E 20°30'-E 20°45'/N 53°20'-N 53°10'). - [Warszawa] : Główny Geodeta Kraju, dr. 2011. - 1 mapa : kolor. ; 39x35 cm, ark. 48x53 cm.

(Mapa hydrograficzna 1:50 000. Ukł. 1992).

[zob. Skorowidz mapy hydrograficznej Polski 1:50 000](#)

Tyt. znad ramki mapy. Wytyczne techniczne do mapy sporządzone przez GUGiK. Podstawowe materiały kartogr.: Baza danych wektorowych VMAPL2, OPGK Kraków, stan 2006; Mapa glebowo-rolnicza 1:25 000, oprac. IUNG Puławy, wyd. 1965-74. Poziom odniesienia Kronsztadt-86. Rzeźba terenu: poziomic, punkty wysokości. Objaśnienia znaków na lewym marginesie. Na dolnym marginesie podział administracyjny. Verso: komentarz do mapy. - Sfinansowano przez Marszałka Województwa Warmińsko-Mazurskiego.

ISBN 978-83-254-1948-6

1. Janowo (woj. warmińsko-mazurskie, pow. Nidzica ; okręg) - hydrografia 2. Mapy hydrograficzne  
912(438)WN(084.3)  
b27017217

883/2012

### **Jedwabno (okolice).** 1:50 000

Jedwabno N-34-90-A / mapy dokumentacyjne Z.U.G.iK. PRYZMAT S. Wiktor; hydrogr. zdj. polowe Z.U.G.iK. PRYZMAT S. Wiktor, M. Wiktor ; red. Adam Matczak ; komentarz do mapy oprac. Zbigniew Ziętkowiak. - 1:50 000 ; współrzędne prostokątne płaskie w ukł. PUWG-92, współrzędne geogr. geodezyjne w ukł. EUREF-89, elipsoida GRS-80 (E 20°30'-E 20°45'/N 53°40'-N 53°30'). - [Warszawa] : Główny Geodeta Kraju, dr. 2011. - 1 mapa : kolor. ; 39x35 cm, ark. 48x53 cm.

(Mapa hydrograficzna 1:50 000. Ukł. 1992).

[zob. Skorowidz mapy hydrograficznej Polski 1:50 000](#)

Tyt. znad ramki mapy. Wytyczne techniczne do mapy sporządzone przez GUGiK. Podstawowe materiały kartogr.: Baza danych wektorowych VMAPL2, 19 Samodzielny Oddział Geograficzny, stan 2008; Mapa glebowo-rolnicza 1:25 000, oprac. IUNG Puławy, wyd. 1965-74. Poziom odniesienia Kronsztadt-86. Rzeźba terenu: poziomic, punkty wysokości. Objaśnienia znaków na lewym marginesie. Na dolnym marginesie podział administracyjny. Verso: komentarz do mapy. - Sfinansowano przez Marszałka Województwa Warmińsko-Mazurskiego.

ISBN 978-83-254-1942-4

1. Jedwabno (woj. warmińsko-mazurskie ; okręg) - hydrografia 2. Mapy hydrograficzne  
912(438)WN(084.3)  
b27026735

884/2012

### **Lidzbark (okolice).** 1:50 000

Lidzbark N-34-100-B / mapy dokumentacyjne Z.U.G.iK. PRYZMAT H. Pizon ; hydrogr. zdj. polowe Z.U.G.iK. PRYZMAT M. Wiktor, S. Wiktor ; red. Adam Matczak ; komentarz do mapy Alfred Kaniecki, Alicja Baczyńska, Anna Gogołek. - 1:50 000 ; współrzędne prostokątne płaskie w ukł. PUWG-92, współrzędne geogr. geodezyjne w ukł. EUREF-89, elipsoida GRS-80 (E 19°45'-E 20°00'/N 53°20'-N 53°10'). - [Warszawa] : Główny Geodeta Kraju, dr. 2011. - 1 mapa : kolor. ; 39x35 cm, ark. 48x53 cm.

(Mapa hydrograficzna 1:50 000. Ukł. 1992).

[zob. Skorowidz mapy hydrograficznej Polski 1:50 000](#)

Tyt. znad ramki mapy. Wytyczne techniczne do mapy sporządzone przez GUGiK. Podstawowe materiały kartogr.: Baza danych wektorowych VMAPL2, OPEGIEKA Elbląg, GEOMAT Poznań, 2006; Mapa glebowo-rolnicza 1:25 000, oprac. IUNG Puławy, wyd. 1965-74. Poziom odniesienia Kronsztadt-86. Rzeźba terenu: poziomic, punkty wysokości. Objaśnienia znaków na lewym marginesie. Na dolnym marginesie podział administracyjny. Verso: komentarz do mapy. - Sfinansowano przez Marszałka Województwa Warmińsko-Mazurskiego.

ISBN 978-83-254-1945-5

1. Lidzbark (woj. warmińsko-mazurskie ; okręg) - hydrografia 2. Mapy hydrograficzne  
912(438)WN(084.3)  
b27017308

885/2012

### **Mrągowo (okolice).** 1:50 000

Mrągowo 223.2 : woj. olsztyńskie i suwalskie / przygot. do dr. PPGK. - Wznowienie dr., wyd. 1. - 1:50 000 ; państwowy układ współrzędnych 1965. - [Warszawa] : Główny Geodeta Kraju, dr. 2011. - 1 mapa : kolor. ; 42x66 cm, ark. 50x76 cm.

(Mapa topograficzna 1:50 000. Ukł. 1965).

Tyt. znad ramki mapy. Instrukcja do mapy sporządzona przez GUGiK. Materiał podstawowy: mapa 1:50 000, wg znaków umownych 1966 r., stan z roku 1971, 1972. Przygot. do dr. w 1979 r. Poziom odniesienia Kronsztadt. Oznaczona i narysowana siatka kilometrowa, brak współrzędnych geogr. Rzeźba terenu: poziomic, punkty wysokości. Podział administracyjny: stan na 31 XII 1977 r. Objaśnienie znaków na prawym marginesie mapy.

ISBN 978-83-254-1776-5

1. Mrągowo (woj. warmińsko-mazurskie ; okręg) - geografia 2. Mapy topograficzne  
912(438)WN(084.3)  
b26992784

886/2012

### **Muszaki (okolice).** 1:50 000

Muszaki N-34-90-C / mapy dokumentacyjne Z.U.G.iK. PRYZMAT S. Wiktor ; hydrogr. zdj. polowe Z.U.G.iK. PRYZMAT S. Wiktor, M. Wiktor ; red. Adam Matczak ; komentarz do mapy Adam Choiński, Mariusz Ptak. - 1:50 000 ; współrzędne prostokątne płaskie w ukł. PUWG-92, współrzędne geogr. geodezyjne w ukł. EUREF-89, elipsoida GRS-80 (E 20°30'-E 20°45'/N 53°30'-N 53°20'). - [Warszawa] : Główny Geodeta Kraju, dr. 2011. - 1 mapa : kolor. ; 39x35 cm, ark. 48x53 cm.

(Mapa hydrograficzna 1:50 000. Ukł. 1992).

zob. Skorowidz mapy hydrograficznej Polski 1:50 000

Tyt. znad ramki mapy. Wytyczne techniczne do mapy sporządzone przez GUGiK. Podstawowe materiały kartogr.: Baza danych wektorowych VMAPL2, 19 Samodzielny Oddział Geograficzny, stan 2008; Mapa glebowo-rolnicza 1:25 000, oprac. IUNG Puławy, wyd. 1965-74. Państwowy układ wysokości Kronsztadt '86. Rzeźba terenu: poziomice, punkty wysokości. Objaśnienia znaków na lewym marginesie. Na dolnym marginesie podział administracyjny. Verso: komentarz do mapy. - Sfinansowano przez Marszałka Województwa Warmińsko-Mazurskiego.

ISBN 978-83-254-1943-1

1. Muszaki (woj. warmińsko-mazurskie ; okręg) - hydrografia 2. Mapy hydrograficzne

912(438)WN(084.3)

b27017448

887/2012

### **Nidzica (okolice).** 1:50 000

Nidzica N-34-89-D / mapy dokumentacyjne Z.U.G.iK. PRYZMAT J. Matczak ; hydrogr. zdj. polowe Z.U.G.iK. PRYZMAT J. Matczak, S. Markowicz ; red. Adam Matczak ; komentarz do mapy oprac. Renata Graf. - 1:50 000 ; współrzędne prostokątne płaskie w ukł. PUWG-92, współrzędne geogr. geodezyjne w ukł. EUREF-89, elipsoida GRS-80 (E 20°15'-E 20°30'/N 53°30'-N 53°20'). - [Warszawa] : Główny Geodeta Kraju, dr. 2011. - 1 mapa : kolor. ; 39x35 cm, ark. 48x53 cm.

(Mapa hydrograficzna 1:50 000. Ukł. 1992).

zob. Skorowidz mapy hydrograficznej Polski 1:50 000

Tyt. znad ramki mapy. Wytyczne techniczne do mapy sporządzone przez GUGiK. Podstawowe materiały kartogr.: Baza danych wektorowych VMAPL2, OPEGIEKA Elbląg, GEOMAT Poznań, 2006; Mapa glebowo-rolnicza 1:25 000, oprac. IUNG Puławy, wyd. 1965-74. Poziom odniesienia Kronsztadt-86. Rzeźba terenu: poziomice, punkty wysokości. Objaśnienia znaków na lewym marginesie. Na dolnym marginesie podział administracyjny. Verso: komentarz do mapy. - Sfinansowano przez Marszałka Województwa Warmińsko-Mazurskiego.

ISBN 978-83-254-1941-7

1. Nidzica (woj. warmińsko-mazurskie ; okręg) - hydrografia 2. Mapy hydrograficzne

912(438)WN(084.3)

b27026711

888/2012

### **Olsztyn.** 1:17 000

Olsztyn : plan miasta : skala 1:17 000 / Geoplan. - 3. ed. - Skala 1:17 000. - Bielsko-Biała : Geoplan, [2012]. - 1 mapa : kolor. ; 70x77 cm, ark. 118x95 cm.

Tyt. znad mapy. Rzeźba terenu: punkty wysokości. Mapa poboczna: [Olsztyn] Centrum, 1:10 000, 14x12 cm. Recto: wokół planu i na nim reklamy firm. - Indeks ulic.

1. Olsztyn (woj. warmińsko-mazurskie) - 21 w. 2. Plany miast

912(438)WN(084.3)

b27076714

889/2012

### **Rybno (okolice).** 1:50 000

Rybno N-34-88-D / mapy dokumentacyjne Z.U.G.iK. PRYZMAT H. Pizon ; hydrogr. zdj. polowe Z.U.G.iK. PRYZMAT J. Matczak, S. Markowicz ; red. Adam Matczak ; komentarz do mapy oprac. Dariusz Wrześniński. - 1:50 000 ; współrzędne prostokątne płaskie w ukł. PUWG-92, współrzędne geogr. geodezyjne w ukł. EUREF-89, elipsoida GRS-80 (E 19°45'-E 20°00'/N 53°30'-N 53°20'). - [Warszawa] : Główny Geodeta Kraju, dr. 2011. - 1 mapa : kolor. ; 39x35 cm, ark. 48x53 cm.

(Mapa hydrograficzna 1:50 000. Ukł. 1992).

zob. Skorowidz mapy hydrograficznej Polski 1:50 000

Tyt. znad ramki mapy. Wytyczne techniczne do mapy sporządzone przez GUGiK. Podstawowe materiały kartogr.: Baza danych wektorowych VMAPL2, OPEGIEKA Elbląg, GEOMAT Poznań, 2006; Mapa glebowo-rolnicza 1:25 000, oprac. IUNG Puławy, wyd. 1965-74. Poziom odniesienia Kronsztadt-86. Rzeźba terenu: poziomice, punkty wysokości. Objaśnienia znaków na lewym marginesie. Na dolnym marginesie podział administracyjny. Verso: komentarz do mapy. - Sfinansowano przez Marszałka Województwa Warmińsko-Mazurskiego.

ISBN 978-83-254-1939-4

1. Rybno (woj. warmińsko-mazurskie, pow. Działdowo ; okręg) - hydrografia 2. Mapy hydrograficzne

912(438)WN(084.3)

b27017345

890/2012

### **Szczytno.** 1:10 000, 1:50 000

Szczytno i okolice : plan miasta : skala 1:10 000 : mapa okolic : skala 1:50 000 : mapa turystyczna = tourist map = Touristenkarte / Fotkart. - Skala 1:10 000. Skala 1:50 000. - [Warszawa] : Wydawnictwo Fotkart, [2012]. - 2 mapy na 1 ark. : dwustronny, kolor. ; 34x49 cm, 46x63 cm, ark. 48x65 cm, złoż. 22x12 cm.

Tyt. panelowy. Rzeźba terenu: poziomice, punkty wysokości, izobaty, punkty głębokości. Recto: tekst inform. z fot. - Indeks ulic. - Treść mapy pol., wybrane nazwy niem., tekst i legenda także ang.

ISBN 978-83-930324-6-4

1. Szczytno (woj. warmińsko-mazurskie) - 21 w. 2. Szczytno (woj. warmińsko-mazurskie ; okręg) - turystyka 3. Plany miast 4. Mapy turystyczne

912(438)WN(084.3)

b27614414

891/2012

### **Warmińsko-mazurskie, województwo.** 1:250 000

Warmińsko-mazurskie : mapa województwa 1:250 000 : turystyczna mapa samochodowa / oprac. red. Anna Chodoła, Anna Nadstawna ; Demart. - 1:250 000. - Warszawa : Demart, cop. 2012. - 1 mapa : kolor. ; 68x98 cm, złoż. 23x13 cm.

(Polska Niezwykła).

Tyt. panelowy. Rzeźba terenu: punkty wysokości. Verso: inform. turyst.-krajozn. z fot. Panel: Podróżownik. - Tekst i treść mapy pol., legenda także ang.

ISBN 978-83-7427-779-2

1. Warmińsko-mazurskie, województwo - turystyka 2. Mapy turystyczne 3. Mapy drogowe  
912(438)WN(084.3)  
b28196739

892/2012

### **Wielbark (okolice).** 1:50 000

Wielbark N-34-90-D / mapy dokumentacyjne Z.U.G.iK. PRYZMAT M. Wiktor ; hydrogr. zdj. połowe Z.U.G.iK. PRYZMAT M. Wiktor, S. Wiktor; red. Adam Matczak ; komentarz do mapy Adam Choiński, Mariusz Ptak. - 1:50 000 ; współrzędne prostokątne płaskie w ukł. PUWG-92, współrzędne geogr. geodezyjne w ukł. EUREF-89, elipsoida GRS-80 (E 20°45'-E 21°00'/N 53°30'-N 53°20'). - [Warszawa] : Główny Geodeta Kraju, dr. 2011. - 1 mapa : kolor. ; 38x35 cm, ark. 49x53 cm.

(Mapa hydrograficzna 1:50 000. Ukł. 1992).

[zob. Skorowidz mapy hydrograficznej Polski 1:50 000](#)

Tyt. znad ramki mapy. Wytyczne techniczne do mapy sporządzone przez GUGiK. Podstawowe materiały kartogr.: Baza danych wektorowych VMAPL2, 19 Samodzielny Oddział Geograficzny, stan 2008; Mapa glebowo-rolnicza 1:25 000, oprac. IUNG Puławy, wyd. 1965-74. Poziom odniesienia Kronsztadt-86. Rzeźba terenu: poziomic, punkty wysokości. Objasnienia znaków na lewym marginesie. Na dolnym marginesie podział administracyjny. Verso: komentarz do mapy. - Sfinansowano przez Marszałka Województwa Warmińsko-Mazurskiego.

ISBN 978-83-254-1944-8

1. Wielbark (woj. warmińsko-mazurskie ; okręg) - hydrografia 2. Mapy hydrograficzne

912(438)WN(084.3)

b27026668

893/2012

### **Wlewsz (okolice).** 1:10 000

Wlewsz N-34-100-B-a-3 / oprac. topogr. Warszawskie Przedsiębiorstwo Geodezyjne ; oprac. kartogr. Warszawskie Przedsiębiorstwo Geodezyjne. - Wznowienie dr., wyd. 1. - 1:10 000 ; państwowy ukł. współrzędnych geodezyjnych "1992", elipsoida GRS-80, odwz. Gaussa-Krügera (E 19°45'00"-E 19°48'45"/N 53°17'30"-N 53°15'00"). - [Warszawa] : Główny Geodeta Kraju, dr. 2011. - 1 mapa : kolor. ; 48x44 cm, ark. 59x63 cm.

(Mapa topograficzna Polski 1:10 000. Ukł. 1992).

[zob. Skorowidz mapy topograficznej Polski 1:10 000. Ukł. 1992](#)

Tyt. znad ramki mapy. Instrukcja do mapy sporządzona przez GUGiK. Oprac. topogr. 2000 r., oprac. kartogr. 2000 r. wg znaków umownych 1999 r. Poziom odniesienia Kronsztadt'86. Rzeźba terenu: poziomic, punkty wysokości. Objasnienie znaków na lewym marginesie. Na dolnym marginesie podział administracyjny.

ISBN 978-83-254-1729-1

1. Wlewsz (woj. warmińsko-mazurskie ; okręg) - geografia 2. Mapy topograficzne

912(438)WN(084.3)

b27059509

894/2012

\* \* \*

**Augustowski, powiat.** Plan powiatów augustowskiego, elckiego, gołdapskiego, oleckiego, sejneńskiego, suwalskiego : skala 1:160 000 *zob. poz. 752*

## **912(438)WP(084.3) Województwo wielkopolskie**

### **Borówiec (okolice).** 1:10 000

Borówiec N-33-143-A-a-3 / oprac. topogr. PPGK, Warszawa ; oprac. kartogr. PPGK, Warszawa. - Wznowienie dr., wyd. 1. - 1:10 000 ; państwowy ukł. współrzędnych geodezyjnych "1992", elipsoida GRS-80, odwz. Gaussa-Krügera (E 17°00'00"-E 17°03'45"/N 52°17'30"-N 52°15'00"). - [Warszawa] : Główny Geodeta Kraju, dr. 2011. - 1 mapa : kolor. ; 48x45 cm, ark. 59x63 cm.

(Mapa topograficzna Polski 1:10 000. Ukł. 1992).

[zob. Skorowidz mapy topograficznej Polski 1:10 000. Ukł. 1992](#)

Tyt. znad ramki mapy. Instrukcja do mapy sporządzona przez GUGiK. Oprac. topogr. i kartogr. 2003 r., wg znaków umownych 1999 r. Państwowy ukł. wysokości Kronsztadt'86. Rzeźba terenu: poziomic, punkty wysokości. Objasnienie znaków na lewym marginesie. Na dolnym marginesie podział administracyjny.

ISBN 978-83-254-1704-8

1. Borówiec (woj. wielkopolskie, pow. Poznań ; okręg) - geografia 2. Mapy topograficzne

912(438)WP(084.3)

b27062211

895/2012

### **Buk (okolice).** 1:50 000

Buk 422.2 : woj. poznańskie. - Wznowienie dr., wyd. 1. - 1:50 000 ; państwowy układ współrzędnych 1965. - [Warszawa] : Główny Geodeta Kraju, dr. 2011. - 1 mapa : kolor. ; 42x66 cm, ark. 50x76 cm.

(Mapa topograficzna 1:50 000. Ukł. 1965).

Tyt. znad ramki mapy. Instrukcja do mapy sporządzona przez GUGiK. Oprac. w 1982 r. na podstawie mapy 1:50 000 z roku 1977-78, wg znaków umownych - wzór 1966. Poziom odniesienia Kronsztadt. Oznaczona i narysowana siatka kilometrowa, brak współrzędnych geogr. Rzeźba terenu: poziomic, punkty wysokości. Podział administracyjny: stan na 31 XII 1977 r. Objasnienie znaków na prawym marginesie mapy.

ISBN 978-83-254-1813-7



1. Buk (woj. wielkopolskie ; okręg) - geografia 2. Mapy topograficzne  
912(438)WP(084.3)  
b27012347

896/2012

### **Buk (okolice).** 1:100 000

Buk Pas 39 Słup 23 / oprac. red. i graf. Centrum Kartografii. - Skala 1:100 000 ; odwz. guasi-stereograficzne WIG (E 16°20'-E 16°50'/N 52°30'-N 52°15'). - Warszawa : Centrum Kartografii, 2008. - 1 mapa : kolor ; 29x36 cm, ark. 46x65 cm, złoż. 23x13 cm.

(Mapa taktyczna 1:100 000, reedycja).

Tyt. panelowy. Rzeźba terenu: poziomicie, punkty wysokości. Na prawym marginesie: objaśnienia znaków, tekst. Na dolnym marginesie: podział administracyjny. Tylny panel: Położenie ark. reedycji map WIG 1:100 000 na mapie 1:300 000. - Reedycja, oryg.: Warszawa : Wojskowy Instytut Geograficzny, 1936. (Mapa taktyczna Polski 1:100 000).

ISBN 978-83-87771-79-9

1. Buk (woj. wielkopolskie ; okręg) - geografia - 1918-1939 r. 2. Mapy topograficzne  
912(438)WP(084.3)  
b27721759

897/2012

### **Chodzież (okolice).** 1:50 000

Chodzież N-33-118-B / oprac. kartogr. WPGK "GEMAT" Poznań. - Wznowienie dr, wyd. 1., stan aktual. 2000 r. - 1:50 000 ; współrzędne prostokątne płaskie w ukł. PUWG-92, współrzędne geogr. geodezyjne w ukł. EUREF-89, elipsoida GRS-80 (E 16°45'00"-E 17°00'00"/N 53°00'00"-N 52°50'00"). - [Warszawa] : Główny Geodeta Kraju, dr. 2011. - 1 mapa : kolor ; 39x36 cm, ark. 50x63 cm.

(Mapa topograficzna Polski 1:50 000. Ukł. 1992).

[zob. Skorowidz mapy topograficznej Polski 1:50 000](#)

Tyt. znad ramki mapy. Instrukcja do mapy sporządzona przez GUGiK. Oprac. kartogr. na podstawie mapy topogr. w skali 1:50 000. Poziom odniesienia Kronsztadt-86. Rzeźba terenu: poziomicie, punkty wysokości. Objasnienia znaków na lewym marginesie. Na dolnym marginesie podział administracyjny. - Treść mapy pol., legenda także ang.

ISBN 978-83-254-1749-9

1. Chodzież (woj. wielkopolskie ; okręg) - geografia 2. Mapy topograficzne  
912(438)WP(084.3)  
b27054949

898/2012

### **Dachowa (okolice).** 1:10 000

Dachowa N-33-143-A-a-2 / oprac. topogr. PPGK, Warszawa ; oprac. kartogr. PPGK, Warszawa. - Wznowienie dr, wyd. 1. - 1:10 000 ; państwowy ukł. współrzędnych geodezyjnych "1992", elipsoida GRS-80, odwz. Gaussa-Krügera (E 17°03'45"-E 17°07'30"/N 52°20'00"-N 52°17'30"). - [Warszawa] : Główny Geodeta Kraju, dr. 2011. - 1 mapa : kolor ; 48x45 cm, ark. 59x63 cm.

(Mapa topograficzna Polski 1:10 000. Ukł. 1992).

[zob. Skorowidz mapy topograficznej Polski 1:10 000. Ukł. 1992](#)

Tyt. znad ramki mapy. Instrukcja do mapy sporządzona przez GUGiK. Oprac. topogr. 2003 r., oprac. kartogr. 2003 r. wg znaków umownych 1999 r. Poziom odniesienia Kronsztadt'86. Rzeźba terenu: poziomicie, punkty wysokości. Objasnienie znaków na lewym marginesie. Na dolnym marginesie podział administracyjny.

ISBN 978-83-254-1703-1

1. Dachowa (woj. wielkopolskie ; okręg) - geografia 2. Mapy topograficzne  
912(438)WP(084.3)  
b27048329

899/2012

### **Dąbie (okolice).** 1:50 000

Dąbie N-34-134-D / oprac. kartogr. GEO-TOP Poznań. - Wznowienie dr, wyd. 1., stan aktual. 1992 r. - 1:50 000 ; współrzędne prostokątne płaskie w ukł. PUWG-92, współrzędne geogr. geodezyjne w ukł. EUREF-89, elipsoida GRS-80 (E 18°45'00"-E 19°00'00"/N 52°10'00"-N 52°00'00"). - [Warszawa] : Główny Geodeta Kraju, dr. 2011. - 1 mapa : kolor ; 39x36 cm, ark. 50x63 cm.

(Mapa topograficzna Polski 1:50 000. Ukł. 1992).

[zob. Skorowidz mapy topograficznej Polski 1:50 000](#)

Tyt. znad ramki mapy. Instrukcja do mapy sporządzona przez GUGiK. Oprac. kartogr. 1996 r. na podstawie mapy topogr. w skali 1:10 000. Poziom odniesienia Kronsztadt-86. Rzeźba terenu: poziomicie, punkty wysokości. Objasnienia znaków na lewym marginesie. Na dolnym marginesie podział administracyjny. - Treść mapy pol., legenda także ang.

ISBN 978-83-254-1751-2

1. Dąbie (woj. wielkopolskie ; okręg) - geografia 2. Mapy topograficzne  
912(438)WP(084.3)  
b27046382

900/2012

### **Dąbrówka Leśna (okolice).** 1:10 000

Dąbrówka Leśna N-33-118-D-c-3 / oprac. topogr. WPGK GEOMAT, Poznań ; oprac. kartogr. WPGK GEOMAT, Poznań. - Wznowienie dr, wyd. 1. - 1:10 000 ; państwowy ukł. współrzędnych geodezyjnych "1992", elipsoida GRS-80, odwz. Gaussa-Krügera (E 16°45'00"-E 16°48'45"/N 52°42'30"-N 52°40'00"). - [Warszawa] : Główny Geodeta Kraju, dr. 2011. - 1 mapa : kolor ; 48x44 cm, ark. 59x63 cm.

(Mapa topograficzna Polski 1:10 000. Ukł. 1992).

[zob. Skorowidz mapy topograficznej Polski 1:10 000. Ukł. 1992](#)

Tyt. znad ramki mapy. Instrukcja do mapy sporządzona przez GUGiK. Oprac. topogr. 2001 r., oprac. kartogr. 2001 r. wg znaków umownych 1999 r. Poziom odniesienia Kronsztadt'86. Rzeźba terenu: poziomicie, punkty wysokości. Objasnienie znaków na lewym marginesie. Na dolnym marginesie podział administracyjny.

ISBN 978-83-254-1686-7

1. Dąbrówka Leśna (woj. wielkopolskie ; okręg) - geografia 2. Mapy topograficzne  
912(438)WP(084.3)  
b27053817

901/2012

### **Drawsko (okolice).** 1:50 000

Drawsko 412.1 : woj. pilskie, poznańskie i gorzowskie / przygot. do dr. PPGK. - Wznowienie dr, wyd. 1. - 1:50 000 ; państwowy układ współrzędnych 1965. - [Warszawa] : Główny Geodeta Kraju, dr. 2011. - 1 mapa : kolor. ; 42x66 cm, ark. 50x76 cm.

(Mapa topograficzna 1:50 000. Ukł. 1965).

Tyt. znad ramki mapy. Instrukcja do mapy sporządzona przez GUGiK. Materiał podstawowy: mapa 1:50 000, wg znaków umownych 1966 r., stan z roku 1978. Przygot. do dr. w 1980 r. Poziom odniesienia Kronsztadt. Oznaczona i narysowana siatka kilometrowa, brak współrzędnych geogr. Rzeźba terenu: poziomicze, punkty wysokości. Podział administracyjny: stan na 31 XII 1977 r. Objasnienie znaków na prawym marginesie mapy.

ISBN 978-83-254-1806-9

1. Drawsko (woj. wielkopolskie ; okręg) - geografia 2. Mapy topograficzne  
912(438)WP(084.3)  
b27002925

902/2012

### **Garbatka (okolice).** 1:10 000

Garbatka N-33-118-d-2/ oprac. topogr. WPGK "GEOMAT", Poznań ; oprac. kartogr. WPGK "GEOMAT", Poznań. - Wznowienie dr, wyd. 1. - 1:10 000 ; państwowy ukł. współrzędnych geodezyjnych "1992", elipsoida GRS-80, odwz. Gaussa-Krügera (E 16°56'15"-E 17°00'00"/N 52°45'00"-N 52°42'30"). - [Warszawa] : Główny Geodeta Kraju, dr. 2011. - 1 mapa : kolor. ; 48x44 cm, ark. 59x63 cm.

(Mapa topograficzna Polski 1:10 000. Ukł. 1992).

[zob. Skorowidz mapy topograficznej Polski 1:10 000. Ukł. 1992](#)

Tyt. znad ramki mapy. Instrukcja do mapy sporządzona przez GUGiK. Oprac. topogr. i kartogr. 2001 r., wg znaków umownych 1999 r. Państwowy ukł. wysokości Kronsztadt'86. Rzeźba terenu: poziomicze, punkty wysokości. Objasnienie znaków na lewym marginesie. Na dolnym marginesie podział administracyjny.

ISBN 978-83-254-1688-1

1. Garbatka (woj. wielkopolskie ; okręg) - geografia 2. Mapy topograficzne  
912(438)WP(084.3)  
b27047982

903/2012

### **Glinno (okolice).** 1:10 000

Glinno N-33-131-A-b-2/ oprac. topogr. PPGK, Warszawa ; oprac. kartogr. PPGK, Warszawa. - Wznowienie dr, wyd. 1. - 1:10 000 ; państwowy ukł. współrzędnych geodezyjnych "1992", elipsoida GRS-80, odwz. Gaussa-Krügera (E 17°11'15"-E 17°15'00"/N 52°40'00"-N 52°37'30"). - [Warszawa] : Główny Geodeta Kraju, dr. 2011. - 1 mapa : kolor. ; 48x44 cm, ark. 59x63 cm.

(Mapa topograficzna Polski 1:10 000. Ukł. 1992).

[zob. Skorowidz mapy topograficznej Polski 1:10 000. Ukł. 1992](#)

Tyt. znad ramki mapy. Instrukcja do mapy sporządzona przez GUGiK. Oprac. topogr. 2001 r., oprac. kartogr. 2001 r. wg znaków umownych 1999 r. Poziom odniesienia Kronsztadt'86. Rzeźba terenu: poziomicze, punkty wysokości. Objasnienie znaków na lewym marginesie. Na dolnym marginesie podział administracyjny.

ISBN 978-83-254-1694-2

1. Glinno (woj. wielkopolskie ; okręg) - geografia 2. Mapy topograficzne  
912(438)WP(084.3)  
b27054664

904/2012

### **Gniezno (okolice).** 1:50 000

Gniezno 413.4 : woj. poznańskie, konińskie i bydgoskie. - Wznowienie dr, wyd. 1. - 1:50 000 ; państwowy układ współrzędnych 1965. - [Warszawa] : Główny Geodeta Kraju, dr. 2011. - 1 mapa : kolor. ; 42x66 cm, ark. 50x76 cm.

(Mapa topograficzna 1:50 000. Ukł. 1965).

Tyt. znad ramki mapy. Instrukcja do mapy sporządzona przez GUGiK. Oprac. w 1982 r. na podstawie mapy 1:50 000 z roku 1977-79, wg znaków umownych - wzór 1966 r. Poziom odniesienia Kronsztadt. Oznaczona i narysowana siatka kilometrowa, brak współrzędnych geogr. Rzeźba terenu: poziomicze, punkty wysokości. Podział administracyjny: stan na 31 XII 1977 r. Objasnienie znaków na prawym marginesie mapy.

ISBN 978-83-254-1809-0

1. Gniezno (woj. wielkopolskie ; okręg) - geografia 2. Mapy topograficzne  
912(438)WP(084.3)  
b27017060

905/2012

### **Gorzuchowo (okolice).** 1:10 000

Gorzuchowo N-33-131-B-b-3 / oprac. topogr. PPGK, Warszawa ; oprac. kartogr. PPGK, Warszawa. - Wznowienie dr, wyd. 1. - 1:10 000 ; państwowy ukł. współrzędnych geodezyjnych "1992", elipsoida GRS-80, odwz. Gaussa-Krügera (E 17°22'30"-E 17°26'15"/N 52°37'30"-N 52°35'00"). - [Warszawa] : Główny Geodeta Kraju, dr. 2011. - 1 mapa : kolor. ; 48x44 cm, ark. 59x63 cm.

(Mapa topograficzna Polski 1:10 000. Ukł. 1992).

[zob. Skorowidz mapy topograficznej Polski 1:10 000. Ukł. 1992](#)

Tyt. znad ramki mapy. Instrukcja do mapy sporządzona przez GUGiK. Oprac. topogr. 2001 r., oprac. kartogr. 2001 r. wg znaków umownych 1999 r. Poziom odniesienia Kronsztadt'86. Rzeźba terenu: poziomicze, punkty wysokości. Objasnienie znaków na lewym marginesie. Na dolnym marginesie podział administracyjny.

ISBN 978-83-254-1696-6

1. Gorzuchowo (woj. wielkopolskie ; okręg) - geografia 2. Mapy topograficzne  
912(438)WP(084.3)  
b27054718

906/2012

### **Gostyń (okolice).** 1:50 000

Gostyń M-33-11-A / oprac. kartogr. Geokart-International Rzeszów. - Wznowienie dr, wyd. 1., stan aktual. 1997 r. - 1:50 000 ; współrzędne prostokątne płaskie w ukł. PUWG-92, współrzędne geogr. geodezyjne w ukł. EUREF-89, elipsoida GRS-80 (E 17°00'00"-E 17°15'00"/N 52°00'00"-N 51°50'00"). - [Warszawa] : Główny Geodeta Kraju, dr. 2011. - 1 mapa : kolor. ; 39x36 cm, ark. 50x63 cm.

(Mapa topograficzna Polski 1:50 000. Ukł. 1992).

[zob. Skorowidz mapy topograficznej Polski 1:50 000](#)

Tyt. znad ramki mapy. Instrukcja do mapy sporządzona przez GUGiK. Oprac. kartogr. 1998 r. na podstawie mapy topogr. w skali 1:10 000, 1:25 000. Poziom odniesienia Kronsztadt-86. Rzeźba terenu: poziomice, punkty wysokości. Objasnienia znaków na lewym marginesie. Na dolnym marginesie podział administracyjny. - Treść mapy pol., legenda także ang.

ISBN 978-83-254-1736-9

1. Gostyń (woj. wielkopolskie ; okręg) - geografia 2. Mapy topograficzne  
912(438)WP(084.3)  
b27047726

907/2012

### **Grodzisk Wielkopolski (okolice).** 1:50 000

Grodzisk Wielkopolski 422.4 : woj. poznańskie i leszczyńskie. - Wznowienie dr, wyd. 1. - 1:50 000 ; państwowy układ współrzędnych 1965. - [Warszawa] : Główny Geodeta Kraju, dr. 2011. - 1 mapa : kolor. ; 42x66 cm, ark. 50x76 cm.

(Mapa topograficzna Polski 1:50 000. Ukł. 1965).

Tyt. znad ramki mapy. Instrukcja do mapy sporządzona przez GUGiK. Oprac. w 1982 r. na podstawie mapy 1:50 000 z roku 1977-78, wg znaków umownych - wzór 1966. Poziom odniesienia Kronsztadt. Oznaczona i narysowana siatka kilometrowa, brak współrzędnych geogr. Rzeźba terenu: poziomice, punkty wysokości. Podział administracyjny: stan na 31 XII 1977 r. Objasnienie znaków na prawym marginesie mapy.

ISBN 978-83-254-1815-1

1. Grodzisk Wielkopolski (woj. wielkopolskie ; okręg) - geografia 2. Mapy topograficzne  
912(438)WP(084.3)  
b26993089

908/2012

### **Grzybno (okolice).** 1:10 000

Grzybno N-33-142-B-c-4 / oprac. topogr. PPGK, Warszawa ; oprac. kartogr. PPGK, Warszawa. - Wznowienie dr, wyd. 1. - 1:10 000 ; państwowy ukł. współrzędnych geodezyjnych "1992", elipsoida GRS-80, odwz. Gaussa-Krügera (E 16°48'45"-E 16°52'30"/N 52°12'30"-N 52°10'00"). - [Warszawa] : Główny Geodeta Kraju, dr. 2011. - 1 mapa : kolor. ; 48x45 cm, ark. 59x63 cm.

(Mapa topograficzna Polski 1:10 000. Ukł. 1992).

[zob. Skorowidz mapy topograficznej Polski 1:10 000. Ukł. 1992](#)

Tyt. znad ramki mapy. Instrukcja do mapy sporządzona przez GUGiK. Oprac. topogr. i kartogr. 2003 r., wg znaków umownych 1999 r. Państwowy ukł. wysokości Kronsztadt'86. Rzeźba terenu: poziomice, punkty wysokości. Objasnienie znaków na lewym marginesie. Na dolnym marginesie podział administracyjny.

ISBN 978-83-254-1698-0

1. Grzybno (woj. wielkopolskie ; okręg) - geografia 2. Mapy topograficzne  
912(438)WP(084.3)  
b27047921

909/2012

### **Jabłkowo (okolice).** 1:10 000

Jabłkowo N-33-131-B-a-1 / oprac. topogr. PPGK, Warszawa ; oprac. kartogr. PPGK, Warszawa. - Wznowienie dr, wyd. 1. - 1:10 000 ; państwowy ukł. współrzędnych geodezyjnych "1992", elipsoida GRS-80, odwz. Gaussa-Krügera (E 17°15'00"-E 17°18'45"/N 52°40'00"-N 52°37'30"). - [Warszawa] : Główny Geodeta Kraju, dr. 2011. - 1 mapa : kolor. ; 48x44 cm, ark. 59x63 cm.

(Mapa topograficzna Polski 1:10 000. Ukł. 1992).

[zob. Skorowidz mapy topograficznej Polski 1:10 000. Ukł. 1992](#)

Tyt. znad ramki mapy. Instrukcja do mapy sporządzona przez GUGiK. Oprac. topogr. 2001 r., oprac. kartogr. 2001 r. wg znaków umownych 1999 r. Poziom odniesienia Kronsztadt'86. Rzeźba terenu: poziomice, punkty wysokości. Objasnienie znaków na lewym marginesie. Na dolnym marginesie podział administracyjny.

ISBN 978-83-254-1695-9

1. Jabłkowo (woj. wielkopolskie ; okręg) - geografia 2. Mapy topograficzne  
912(438)WP(084.3)  
b2705472x

910/2012

### **Jaszkowo (okolice).** 1:10 000

Jaszkowo N-33-143-A-d-1 / oprac. topogr. PPGK, Warszawa ; oprac. kartogr. PPGK, Warszawa. - Wznowienie dr, wyd. 1. - 1:10 000 ; państwowy ukł. współrzędnych geodezyjnych "1992", elipsoida GRS-80, odwz. Gaussa-Krügera (E 17°07'30"-E 17°11'15"/N 52°15'00"-N 52°12'30"). - [Warszawa] : Główny Geodeta Kraju, dr. 2011. - 1 mapa : kolor. ; 49x45 cm, ark. 59x63 cm.

(Mapa topograficzna Polski 1:10 000. Ukł. 1992).

[zob. Skorowidz mapy topograficznej Polski 1:10 000. Ukł. 1992](#)

Tyt. znad ramki mapy. Instrukcja do mapy sporządzona przez GUGiK. Oprac. topogr. 2003 r., oprac. kartogr. 2003 r. wg znaków umownych 1999 r. Poziom odniesienia Kronsztadt'86. Rzeźba terenu: poziomice, punkty wysokości. Objasnienie znaków na lewym marginesie. Na dolnym marginesie podział administracyjny.

ISBN 978-83-254-1712-3

1. Jaszkowo (woj. wielkopolskie, pow. Środa Wielkopolska ; okręg) - geografia 2. Mapy topograficzne  
912(438)WP(084.3)  
b27048858

911/2012

### **Konin (okolice).** 1:50 000

Konin 424.4 : woj. konińskie / przygot. do dr. PPGK. - Wznowienie dr., wyd. 1. - 1:50 000 ; państwowy układ współrzędnych 1965. - [Warszawa] : Główny Geodeta Kraju, dr. 2011. - 1 mapa : kolor. ; 42x66 cm, ark. 50x76 cm.

(Mapa topograficzna 1:50 000. Ukł. 1965).

Tyt. znad ramki mapy. Instrukcja do mapy sporządzona przez GUGiK. Materiał podstawowy: mapa 1:50 000, wyd. 1., wg znaków umownych 1966 r., stan z roku 1972, 1973. Przygot. do dr. w 1978 r. Poziom odniesienia Kronsztadt. Oznaczona i narysowana siatka kilometrowa, brak współrzędnych geogr. Rzeźba terenu: poziomice, punkty wysokości. Podział administracyjny: stan na 31 XII 1976 r. Objasnienie znaków na prawym marginesie mapy.

ISBN 978-83-254-1817-5

1. Konin (woj. wielkopolskie ; okręg) - geografia 2. Mapy topograficzne  
912(438)WP(084.3)  
b27007492

912/2012

### **Kościan (okolice).** 1:50 000

Romantyczne trasy rowerowe ziemi kościańskiej : mapa turystyczna = tourist map = touristische Landkarte : skala 1:50 000 : plany miast Czempień, Kościan, Krzywiń, Śmigiel : skala 1:12 500 / red. i oprac. kartogr. Mariusz Micka ; teksty i konsultacje Bernard Piskorz ; koncepcja tras rowerowych Andrzej Billert ; Wydawnictwo Kartograficzne JEL-KART. - Skala 1:50 000. - Jelenia Góra : Wydawnictwo Kartograficzne JEL-KART, 2011. - 1 mapa : kolor. ; 66x86 cm, ark. 68x99 cm, złoż. 25x11 cm.

Tyt. panelowy. Zamawiający: Powiat Kościański. Rzeźba terenu: poziomice, punkty wysokości. Mapy poboczne - plany miast 1:12 500: Czempień, 19x22 cm; Kościan, 24x32 cm; Krzywiń, 24x11 cm; Śmigiel, 19x21 cm. Tylny panel: mapy poglądowe Polska - podział administracyjny. Verso: opis tras rowerowych z fot., zasady bezpiecznej jazdy rowerem. - Indeks miejscowości. Indeks ulic. - Publ. współfinansowana przez Unię Europejską z Europejskiego Rozwoju Regionalnego [...]. - Tekst i treść mapy pol., legenda także ang., niem.

ISBN 978-83-923090-3-1

1. Kościan (woj. wielkopolskie ; okręg) - turystyka 2. Szlaki turystyczne - Polska 3. Turystyka rowerowa - Polska 4. Mapy turystyczne  
912(438)WP(084.3)  
b27075448

913/2012

### **Koźmin Wielkopolski (okolice).** 1:50 000

Koźmin 433.4 : woj. kaliskie i leszczyńskie. - Wznowienie dr., wyd. 1. - 1:50 000 ; państwowy układ współrzędnych 1965. - [Warszawa] : Główny Geodeta Kraju, dr. 2011. - 1 mapa : kolor. ; 42x66 cm, ark. 50x76 cm.

(Mapa topograficzna 1:50 000. Ukł. 1965).

Tyt. znad ramki mapy. Instrukcja do mapy sporządzona przez GUGiK. Oprac. w 1982 r. na podstawie mapy 1:50 000 z roku 1978-79 wg znaków umownych - wzór 1966 r. Poziom odniesienia Kronsztadt. Oznaczona i narysowana siatka kilometrowa, brak współrzędnych geogr. Rzeźba terenu: poziomice, punkty wysokości. Podział administracyjny: stan na 31 XII 1977 r. Objasnienie znaków na prawym marginesie mapy.

ISBN 978-83-254-1820-5

1. Koźmin Wielkopolski (woj. wielkopolskie ; okręg) - geografia 2. Mapy topograficzne  
912(438)WP(084.3)  
b27017126

914/2012

### **Kórnik (okolice).** 1:10 000

Kórnik N-33-143-A-c-2/ oprac. topogr. PPGK, Warszawa ; oprac. kartogr. PPGK, Warszawa. - Wznowienie dr., wyd. 1. - 1:10 000 ; państwowy ukl. współrzędnych geodezyjnych "1992", elipsoida GRS-80, odwz. Gaussa-Krügera (E 17°03'45"-E 17°07'30"/N 52°15'00"-N 52°12'30"). - [Warszawa] : Główny Geodeta Kraju, dr. 2011. - 1 mapa : kolor. ; 49x45 cm, ark. 59x63 cm.

(Mapa topograficzna Polski 1:10 000. Ukł. 1992).

zob. Skorowidz mapy topograficznej Polski 1:10 000. Ukł. 1992

Tyt. znad ramki mapy. Instrukcja do mapy sporządzona przez GUGiK. Oprac. topogr. 2003 r., oprac. kartogr. 2003 r. wg znaków umownych 1999 r. Poziom odniesienia Kronsztadt'86. Rzeźba terenu: poziomice, punkty wysokości. Objasnienie znaków na lewym marginesie. Na dolnym marginesie podział administracyjny.

ISBN 978-83-254-1709-3

1. Kórnik (woj. wielkopolskie ; okręg) - geografia 2. Mapy topograficzne  
912(438)WP(084.3)  
b2704869x

915/2012

### **Krotoszyn (okolice).** 1:50 000

Krotoszyn 443.2 : woj. kaliskie, leszczyńskie i wrocławskie. - Wznowienie dr., wyd. 1. - 1:50 000 ; państwowy układ współrzędnych 1965. - [Warszawa] : Główny Geodeta Kraju, dr. 2011. - 1 mapa : kolor. ; 42x66 cm, ark. 50x76 cm.

(Mapa topograficzna 1:50 000. Ukł. 1965).

Tyt. znad ramki mapy. Instrukcja do mapy sporządzona przez GUGiK. Oprac. w 1982 r. na podstawie mapy 1:50 000 z roku 1978-1979, wg znaków umownych - wzór 1966 r. Poziom odniesienia Kronsztadt. Oznaczona i narysowana siatka kilometrowa, brak współrzędnych geogr. Rzeźba terenu: poziomice, punkty wysokości. Podział administracyjny: stan na 31 XII 1977 r. Objasnienie znaków na prawym marginesie mapy.

ISBN 978-83-254-1826-7

1. Krotoszyn (woj. wielkopolskie ; okręg) - geografia 2. Mapy topograficzne  
912(438)WP(084.3)  
b26993077

916/2012



**Krzyż Wielkopolski (okolice). 1:50 000**

Krzyż 402.3 : woj. pilskie i gorzowskie / przygot. do dr. PPGK. - Wznowienie dr, wyd. 1. - 1:50 000 ; państwowy układ współrzędnych 1965. - [Warszawa] : Główny Geodeta Kraju, dr. 2011. - 1 mapa : kolor. ; 42x66 cm, ark. 50x76 cm.

(Mapa topograficzna 1:50 000. Ukł. 1965).

Tyt. znad ramki mapy. Instrukcja do mapy sporządzona przez GUGiK. Materiał podstawowy: mapa 1:50 000, wg znaków umownych - wzór 1966 r., stan z roku 1977, 1978. Przygot. do dr. w 1980 r. Poziom odniesienia Kronsztadt. Oznaczona i narysowana siatka kilometrowa, brak współrzędnych geogr. Rzeźba terenu: poziomice, punkty wysokości. Podział administracyjny: stan na 31 XII 1977 r. Objasnienie znaków na prawym marginesie mapy.

ISBN 978-83-254-1802-1

1. Krzyż Wielkopolski (woj. wielkopolskie ; okręg) - geografia 2. Mapy topograficzne

912(438)WP(084.3)

b27012360

917/2012

**Lechlin (okolice). 1:10 000**

Lechlin N-33-119-C-d-1 / oprac. topogr. PPGK, Warszawa ; oprac. kartogr. PPGK, Warszawa. - Wznowienie dr, wyd. 1. - 1:10 000 ; państwowy ukł. współrzędnych geodezyjnych "1992", elipsoida GRS-80, odwz. Gaussa-Krügera (E 17°07'30"-E 17°11'15"/N 52°45'00"-N 52°42'30"). - [Warszawa] : Główny Geodeta Kraju, dr. 2011. - 1 mapa : kolor. ; 48x44 cm, ark. 59x63 cm.

(Mapa topograficzna Polski 1:10 000. Ukł. 1992).

[zob. Skorowidz mapy topograficznej Polski 1:10 000. Ukł. 1992](#)

Tyt. znad ramki mapy. Instrukcja do mapy sporządzona przez GUGiK. Oprac. topogr. i kartogr. 2001 r., wg znaków umownych 1999 r. Państwowy ukł. wysokości Kronsztadt'86. Rzeźba terenu: poziomice, punkty wysokości. Objasnienie znaków na lewym marginesie. Na dolnym marginesie podział administracyjny.

ISBN 978-83-254-1690-4

1. Lechlin (woj. wielkopolskie ; okręg) - geografia 2. Mapy topograficzne

912(438)WP(084.3)

b27066289

918/2012

**Leszno. 1:17 500**

Leszno : plan miasta : skala 1:17 500 / Geoplan. - Skala 1:17 500. - Bielsko-Biała : Geoplan, [2012]. - 1 mapa : kolor. ; 48x39 cm, ark. 83x58 cm.

Tyt. znad mapy. Recto: wokół planu reklamy firm. - Indeks ulic.

1. Leszno (woj. wielkopolskie) - 21 w. 2. Plany miast

912(438)WP(084.3)

b27314431

919/2012

**Leszno (okolice). 1:50 000**

Leszno-Północ M-33-10-A / oprac. kartogr. PLAND, Warszawa. - Wznowienie dr, wyd. 1., stan aktual. 1997 r. - 1:50 000 ; współrzędne prostokątne płaskie w ukł. PUWG-92, współrzędne geogr. geodezyjne w ukł. EUREF-89, elipsoida GRS-80 (E 16°30'00"-E 16°45'00"/N 52°00'00"-N 51°50'00"). - [Warszawa] : Główny Geodeta Kraju, dr. 2011. - 1 mapa : kolor. ; 39x36 cm, ark. 50x63 cm.

(Mapa topograficzna Polski 1:50 000. Ukł. 1992).

[zob. Skorowidz mapy topograficznej Polski 1:50 000](#)

Tyt. znad ramki mapy. Instrukcja do mapy sporządzona przez GUGiK. Oprac. kartogr. 1998 r. na podstawie mapy topogr. w skali 1:10 000, 1:25 000. Poziom odniesienia Kronsztadt'86. Rzeźba terenu: poziomice, punkty wysokości. Objasnienia znaków na lewym marginesie. Na dolnym marginesie podział administracyjny. - Treść mapy pol., legenda także ang.

ISBN 978-83-254-1735-2

1. Leszno (woj. wielkopolskie ; okręg) - geografia 2. Mapy topograficzne

912(438)WP(084.3)

b27047805

920/2012

**Leszno (okolice). 1:50 000**

Leszno 432.4 : woj. leszczyńskie. - Wznowienie dr, wyd. 1. - 1:50 000 ; państwowy układ współrzędnych 1965. - [Warszawa] : Główny Geodeta Kraju, dr. 2011. - 1 mapa : kolor. ; 42x66 cm, ark. 50x76 cm.

(Mapa topograficzna 1:50 000. Ukł. 1965).

Tyt. znad ramki mapy. Instrukcja do mapy sporządzona przez GUGiK. Oprac. w 1982 r. na podstawie mapy 1:50 000 z roku 1975-76, wg znaków umownych - wzór 1966 r. Poziom odniesienia Kronsztadt. Oznaczona i narysowana siatka kilometrowa, brak współrzędnych geogr. Rzeźba terenu: poziomice, punkty wysokości. Podział administracyjny: stan na 31 XII 1977 r. Objasnienie znaków na prawym marginesie mapy.

ISBN 978-83-254-1819-9

1. Leszno (woj. wielkopolskie ; okręg) - geografia 2. Mapy topograficzne

912(438)WP(084.3)

b27007534

921/2012

**Lipa (okolice). 1:10 000**

Lipa N-33-118-D-c-2 / oprac. topogr. WPGK "GEOMAT", Poznań ; oprac. kartogr. WPGK "GEOMAT", Poznań. - Wznowienie dr, wyd. 1. - 1:10 000 ; państwowy ukł. współrzędnych geodezyjnych "1992", elipsoida GRS-80, odwz. Gaussa-Krügera (E 16°48'45"-E 16°52'30"/N 52°45'00"-N 52°42'30"). - [Warszawa] : Główny Geodeta Kraju, dr. 2011. - 1 mapa : kolor. ; 48x44 cm, ark. 59x63 cm.

(Mapa topograficzna Polski 1:10 000. Ukł. 1992).

[zob. Skorowidz mapy topograficznej Polski 1:10 000. Ukł. 1992](#)

Tyt. znad ramki mapy. Instrukcja do mapy sporządzona przez GUGiK. Oprac. topogr. i kartogr. 2001 r., wg znaków umownych 1999 r. Państwowy ukł. wysokości Kronsztadt'86. Rzeźba terenu: poziomice, punkty wysokości. Objasnienie znaków na lewym marginesie. Na dolnym marginesie podzial administracyjny.

ISBN 978-83-254-1685-0

1. Lipa (woj. wielkopolskie, pow. Oborniki ; okręg) - geografia 2. Mapy topograficzne  
912(438)WP(084.3)  
b27072526

922/2012

### **Lwówek (okolice).** 1:50 000

Lwówek 422.1 : woj. poznańskie, gorzowskie i zielonogórskie. - Wznowienie dr., wyd. 1. - 1:50 000 ; państwowy układ współrzędnych 1965. - [Warszawa] : Główny Geodeta Kraju, dr. 2011. - 1 mapa : kolor. ; 42x66 cm, ark. 50x76 cm.

(Mapa topograficzna 1:50 000. Ukł. 1965).

Tyt. znad ramki mapy. Instrukcja do mapy sporządzona przez GUGiK. Oprac. w 1982 r. na podstawie mapy 1:50 000 z roku 1977-78, wg znaków umownych - wzór 1966. Poziom odniesienia Kronsztadt. Oznaczona i narysowana siatka kilometrowa, brak współrzędnych geogr. Rzeźba terenu: poziomice, punkty wysokości. Podzial administracyjny: stan na 31 XII 1977 r. Objasnienie znaków na prawym marginesie mapy.

ISBN 978-83-254-1812-0

1. Lwówek (woj. wielkopolskie ; okręg) - geografia 2. Mapy topograficzne  
912(438)WP(084.3)  
b27007455

923/2012

### **Mieczewo (okolice).** 1:10 000

Mieczewo N-33-143-A-c-1 / oprac. topogr. PPGK, Warszawa ; oprac. kartogr. PPGK, Warszawa. - Wznowienie dr., wyd. 1. - 1:10 000 ; państwowy ukł. współrzędnych geodezyjnych "1992", elipsoida GRS-80, odwz. Gaussa-Krügera (E 17°00'00"-E 17°03'45"/N 52°15'00"-N 52°12'30"). - [Warszawa] : Główny Geodeta Kraju, dr. 2011. - 1 mapa : kolor. ; 48x45 cm, ark. 59x63 cm.

(Mapa topograficzna Polski 1:10 000. Ukł. 1992).

[zob. Skorowidz mapy topograficznej Polski 1:10 000. Ukł. 1992](#)

Tyt. znad ramki mapy. Instrukcja do mapy sporządzona przez GUGiK. Oprac. topogr. 2003 r., oprac. kartogr. 2003 r. wg znaków umownych 1999 r. Poziom odniesienia Kronsztadt'86. Rzeźba terenu: poziomice, punkty wysokości. Objasnienie znaków na lewym marginesie. Na dolnym marginesie podzial administracyjny.

ISBN 978-83-254-1708-6

1. Mieczewo (woj. wielkopolskie ; okręg) - geografia 2. Mapy topograficzne  
912(438)WP(084.3)  
b27062855

924/2012

### **Mosina (okolice).** 1:50 000

Mosina N-33-142-B / oprac. kartogr. Geokart-International, Rzeszów. - Wznowienie dr., wyd. 1., stan aktual. 1998 r. - 1:50 000 ; współrzędne prostokątne płaskie w ukł. PUWG-92, współrzędne geogr. geodezyjne w ukł. EUREF-89, elipsoida GRS-80 (E 16°45'-E 17°00'/N 52°20'-N 52°10'). - Warszawa : Główny Geodeta Kraju : Główny Urząd Geodezji i Kartografii, dr. 2011. - 1 mapa : kolor. ; 39x36 cm, ark. 50x63 cm, w okł. 26x13 cm.

(Mapa topograficzna Polski 1:50 000. Ukł. 1992).

[zob. Skorowidz mapy topograficznej Polski 1:50 000](#)

Tyt. okł. Instrukcja do mapy sporządzona przez GUGiK. Oprac. kartogr. 1998 r. na podstawie mapy topogr. w skali 1:10 000, 1:50 000. Poziom odniesienia Kronsztadt-86. Rzeźba terenu: poziomice, punkty wysokości. Objasnienia znaków na lewym marginesie. Na dolnym marginesie podzial administracyjny. - Treść mapy pol., legenda także ang.

ISBN 978-83-254-1873-1

1. Mosina (woj. wielkopolskie ; okręg) - geografia 2. Mapy topograficzne  
912(438)WP(084.3)  
b27091387

925/2012

### **Nagradowice (okolice).** 1:10 000

Nagradowice N-33-143-A-b-1 / oprac. topogr. PPGK, Warszawa ; oprac. kartogr. PPGK, Warszawa. - Wznowienie dr., wyd. 1. - 1:10 000 ; państwowy ukł. współrzędnych geodezyjnych "1992", elipsoida GRS-80, odwz. Gaussa-Krügera (E 17°07'30"-E 17°11'15"/N 52°20'00"-N 52°17'30"). - [Warszawa] : Główny Geodeta Kraju, dr. 2011. - 1 mapa : kolor. ; 48x45 cm, ark. 59x63 cm.

(Mapa topograficzna Polski 1:10 000. Ukł. 1992).

[zob. Skorowidz mapy topograficznej Polski 1:10 000. Ukł. 1992](#)

Tyt. znad ramki mapy. Instrukcja do mapy sporządzona przez GUGiK. Oprac. topogr. 2003 r., oprac. kartogr. 2003 r. wg znaków umownych 1999 r. Poziom odniesienia Kronsztadt'86. Rzeźba terenu: poziomice, punkty wysokości. Objasnienie znaków na lewym marginesie. Na dolnym marginesie podzial administracyjny.

ISBN 978-83-254-1706-2

1. Nagradowice (woj. wielkopolskie ; okręg) - geografia 2. Mapy topograficzne  
912(438)WP(084.3)  
b27062016

926/2012

### **Oborniki (okolice).** 1:50 000

Oborniki N-33-130-B / oprac. kartogr. Geokart-International, Rzeszów. - Wznowienie dr., wyd. 1., stan aktual. 1998 r. - 1:50 000 ; współrzędne prostokątne płaskie w ukł. PUWG-92, współrzędne geogr. geodezyjne w ukł. EUREF-89, elipsoida GRS-80 (E 16°45'-E 17°00'/N 52°40'-N 52°30'). - Warszawa : Główny Geodeta Kraju : Główny Urząd Geodezji i Kartografii, dr. 2011. - 1 mapa : kolor. ; 39x36 cm, ark. 50x63 cm, w okł. 26x13 cm.

(Mapa topograficzna Polski 1:50 000. Ukł. 1992).

[zob. Skorowidz mapy topograficznej Polski 1:50 000](#)

Tyt. znad ramki mapy. Instrukcja do mapy sporządzona przez GUGiK. Oprac. kartogr. 1998 r. na podstawie mapy topogr. w skali 1:10 000 i 1:50 000. Poziom odniesienia Kronsztadt-86. Rzeźba terenu: poziomice, punkty wysokości. Objasnienia znaków na lewym marginesie. Na dolnym marginesie podział administracyjny. - Treść mapy pol., legenda także ang.

ISBN 978-83-254-1872-4

1. Oborniki (woj. wielkopolskie ; okręg) - geografia 2. Mapy topograficzne

912(438)WP(084.3)

b27088522

927/2012

### **Ostrów Wielkopolski (okolice). 1:50 000**

Ostrów Wlkp. M-33-24-B / oprac. kartogr. Geokart-International Rzeszów. - Wznowienie dr., wyd. 1., stan aktual. 1997 r. - 1:50 000 ; współrzędne prostokątne płaskie w ukł. PUWG-92, współrzędne geogr. geodezyjne w ukł. EUREF-89, elipsoida GRS-80 (E 17°45'00"-E 18°00'00"/N 51°40'00"-N 51°30'00"). - [Warszawa] : Główny Geodeta Kraju, dr. 2011. - 1 mapa : kolor. ; 39x37 cm, ark. 50x63 cm.

(Mapa topograficzna Polski 1:50 000. Ukł. 1992).

[zob. Skorowidz mapy topograficznej Polski 1:50 000](#)

Tyt. znad ramki mapy. Instrukcja do mapy sporządzona przez GUGiK. Oprac. kartogr. 1998 r. na podstawie mapy topogr. w skali 1:10 000, 1:25 000. Poziom odniesienia Kronsztadt-86. Rzeźba terenu: poziomice, punkty wysokości. Objasnienia znaków na lewym marginesie. Na dolnym marginesie podział administracyjny. - Treść mapy pol., legenda także ang.

ISBN 978-83-254-1741-3

1. Ostrów Wielkopolski (woj. wielkopolskie ; okręg) - geografia 2. Mapy topograficzne

912(438)WP(084.3)

b27047775

928/2012

### **Pamiętkowo (okolice). 1:10 000**

Pamiętkowo N-33-130-A-d-1 / oprac. topogr. WPGK "GEOMAT", Poznań ; oprac. kartogr. WPGK "GEOMAT", Poznań. - Wznowienie dr., wyd. 1. - 1:10 000 ; państwowy ukł. współrzędnych geodezyjnych "1992", elipsoida GRS-80, odwz. Gaussa-Krügera (E 16°37'30"-E 16°41'15"/N 52°35'00"-N 52°32'30"). - [Warszawa] : Główny Geodeta Kraju, dr. 2011. - 1 mapa : kolor. ; 48x44 cm, ark. 59x63 cm.

(Mapa topograficzna Polski 1:10 000. Ukł. 1992).

[zob. Skorowidz mapy topograficznej Polski 1:10 000. Ukł. 1992](#)

Tyt. znad ramki mapy. Instrukcja do mapy sporządzona przez GUGiK. Oprac. topogr. i kartogr. 2001 r., wg znaków umownych 1999 r. Państwowy ukł. wysokości Kronsztadt'86. Rzeźba terenu: poziomice, punkty wysokości. Objasnienie znaków na lewym marginesie. Na dolnym marginesie podział administracyjny.

ISBN 978-83-254-1691-1

1. Pamiętkowo (woj. wielkopolskie ; okręg) - geografia 2. Mapy topograficzne

912(438)WP(084.3)

b27067208

929/2012

### **Pierzchno (okolice). 1:10 000**

Pierzchno N-33-143-A-b-3 / oprac. topogr. PPGK, Warszawa ; oprac. kartogr. PPGK, Warszawa. - Wznowienie dr., wyd. 1. - 1:10 000 ; państwowy ukł. współrzędnych geodezyjnych "1992", elipsoida GRS-80, odwz. Gaussa-Krügera (E 17°07'30"-E 17°11'15"/N 52°17'30"-N 52°15'00"). - [Warszawa] : Główny Geodeta Kraju, dr. 2011. - 1 mapa : kolor. ; 48x45 cm, ark. 59x63 cm.

(Mapa topograficzna Polski 1:10 000. Ukł. 1992).

[zob. Skorowidz mapy topograficznej Polski 1:10 000. Ukł. 1992](#)

Tyt. znad ramki mapy. Instrukcja do mapy sporządzona przez GUGiK. Oprac. topogr. 2003 r., oprac. kartogr. 2003 r. wg znaków umownych 1999 r. Poziom odniesienia Kronsztadt'86. Rzeźba terenu: poziomice, punkty wysokości. Objasnienie znaków na lewym marginesie. Na dolnym marginesie podział administracyjny.

ISBN 978-83-254-1707-9

1. Pierzchno (woj. wielkopolskie, pow. Poznań ; okręg) - geografia 2. Mapy topograficzne

912(438)WP(084.3)

b27061838

930/2012

### **Piła. 1:10 000**

Piła - Koszyce N-33-106-A-d-4 / oprac. topogr. OPGK w Krakowie ; oprac. kartogr. OPGK w Krakowie. - Wznowienie dr., wyd. 1. - 1:10 000 ; państwowy ukł. współrzędnych geodezyjnych "1992", elipsoida GRS-80, odwz. Gaussa-Krügera (E 16°41'15"-E 16°45'00"/N 53°12'30"-N 53°10'00"). - [Warszawa] : Główny Geodeta Kraju, dr. 2011. - 1 mapa : kolor. ; 48x44 cm, ark. 59x63 cm.

(Mapa topograficzna Polski 1:10 000. Ukł. 1992).

[zob. Skorowidz mapy topograficznej Polski 1:10 000. Ukł. 1992](#)

Tyt. znad ramki mapy. Instrukcja do mapy sporządzona przez GUGiK. Oprac. topogr. 2001 r., oprac. kartogr. 2001 r., wg znaków umownych 1999 r. Państwowy ukł. wysokości Kronsztadt'86. Rzeźba terenu: poziomice, punkty wysokości. Objasnienie znaków na lewym marginesie. Na dolnym marginesie podział administracyjny.

ISBN 978-83-254-1678-2

1. Piła (woj. wielkopolskie) - Koszyce 2. Piła (woj. wielkopolskie ; okręg) - geografia 3. Mapy topograficzne

912(438)WP(084.3)

b27069837

931/2012

### **Piła. 1:10 000**

Piła - Zamość N-33-106-D-a-1 / oprac. topogr. OPGK w Krakowie ; oprac. kartogr. OPGK w Krakowie. - Wznowienie dr., wyd. 1. - 1:10 000 ; państwowy ukł. współrzędnych geodezyjnych "1992", elipsoida GRS-80, odwz. Gaussa-Krügera (E 16°45'00"-E 16°48'45"/N 53°10'00"-N 53°07'30"). - [Warszawa] : Główny Geodeta Kraju, dr. 2011. - 1 mapa : kolor. ; 48x44 cm, ark. 59x63 cm.

(Mapa topograficzna Polski 1:10 000. Ukł. 1992).

[zob. Skorowidz mapy topograficznej Polski 1:10 000. Ukł. 1992](#)

Tyt. znad ramki mapy. Instrukcja do mapy sporządzona przez GUGiK. Oprac. topogr. i kartogr. 2001 r., wg znaków umownych 1999 r. Państwowy ukł. wysokości Kronsztadt'86. Rzeźba terenu: poziomice, punkty wysokości. Objasnienie znaków na lewym marginesie. Na dolnym marginesie podzial administracyjny.

ISBN 978-83-254-1681-2

1. Piła (woj. wielkopolskie) - Zamość 2. Mapy topograficzne

912(438)WP(084.3)

b27047799

932/2012

### **Piła (okolice).** 1:10 000

Piła N-33-106-C-b-2 / oprac. topogr. OPGK w Krakowie ; oprac. kartogr. OPGK w Krakowie. - Wznowienie dr., wyd. 1. - 1:10 000 ; państwowy ukł. współrzędnych geodezyjnych "1992", elipsoida GRS-80, odwz. Gaussa-Krügera (E 16°41'15"-E 16°45'00"/N 53°10'00"-N 53°07'30"). - [Warszawa] : Główny Geodeta Kraju, dr. 2011. - 1 mapa : kolor. ; 48x44 cm, ark. 59x63 cm.

(Mapa topograficzna Polski 1:10 000. Ukł. 1992).

[zob. Skorowidz mapy topograficznej Polski 1:10 000. Ukł. 1992](#)

Tyt. znad ramki mapy. Instrukcja do mapy sporządzona przez GUGiK. Oprac. topogr. i kartogr. 2001 r., wg znaków umownych 1999 r. Państwowy ukł. wysokości Kronsztadt'86. Rzeźba terenu: poziomice, punkty wysokości. Objasnienie znaków na lewym marginesie. Na dolnym marginesie podzial administracyjny.

ISBN 978-83-254-1679-9

1. Piła (woj. wielkopolskie ; okręg) - geografia 2. Mapy topograficzne

912(438)WP(084.3)

b27068651

933/2012

### **Piła (okolice).** 1:10 000

Piła - Szpital N-33-106-C-b-4 / oprac. topogr. WPGK "GEOMAT", Poznań ; oprac. kartogr. WPGK "GEOMAT", Poznań. - Wznowienie dr., wyd. 1. - 1:10 000 ; państwowy ukł. współrzędnych geodezyjnych "1992", elipsoida GRS-80, odwz. Gaussa-Krügera (E 16°41'15"-E 16°45'00"/N 53°07'30"-N 53°05'00"). - [Warszawa] : Główny Geodeta Kraju, dr. 2011. - 1 mapa : kolor. ; 48x44 cm, ark. 59x63 cm.

(Mapa topograficzna Polski 1:10 000. Ukł. 1992).

[zob. Skorowidz mapy topograficznej Polski 1:10 000. Ukł. 1992](#)

Tyt. znad ramki mapy. Instrukcja do mapy sporządzona przez GUGiK. Oprac. topogr. 2003 r., oprac. kartogr. 2003 r., wg znaków umownych 1999 r. Państwowy ukł. wysokości Kronsztadt'86. Rzeźba terenu: poziomice, punkty wysokości. Objasnienie znaków na lewym marginesie. Na dolnym marginesie podzial administracyjny.

ISBN 978-83-254-1680-5

1. Piła (woj. wielkopolskie ; okręg) - geografia 2. Mapy topograficzne

912(438)WP(084.3)

b27069898

934/2012

### **Powidz (okolice).** 1:10 000

Powidz N-33-132-D-d-1 / oprac. topogr. WPGK "GEOMAT", Poznań ; oprac. kartogr. WPGK "GEOMAT", Poznań. - Wznowienie dr., wyd. 1. - 1:10 000 ; państwowy ukł. współrzędnych geodezyjnych "1992", elipsoida GRS-80, odwz. Gaussa-Krügera (E 17°52'30"-E 17°56'15"/N 52°25'00"-N 52°22'30"). - [Warszawa] : Główny Geodeta Kraju, dr. 2011. - 1 mapa : kolor. ; 48x45 cm, ark. 59x63 cm.

(Mapa topograficzna Polski 1:10 000. Ukł. 1992).

[zob. Skorowidz mapy topograficznej Polski 1:10 000. Ukł. 1992](#)

Tyt. znad ramki mapy. Instrukcja do mapy sporządzona przez GUGiK. Oprac. topogr. i kartogr. 2002 r., wg znaków umownych 1999 r. Państwowy ukł. wysokości Kronsztadt'86. Rzeźba terenu: poziomice, punkty wysokości. Objasnienie znaków na lewym marginesie. Na dolnym marginesie podzial administracyjny.

ISBN 978-83-254-1697-3

1. Powidz (woj. wielkopolskie ; okręg) - geografia 2. Mapy topograficzne

912(438)WP(084.3)

b27052564

935/2012

### **Poznań.** 1:10 000

Poznań - Dębiec N-33-130-D-d-3 / oprac. topogr. Geokart-International, Rzeszów ; oprac. kartogr. Geokart-International, Rzeszów. - Wznowienie dr., wyd. 1. - 1:10 000 ; państwowy ukł. współrzędnych geodezyjnych "1992", elipsoida GRS-80, odwz. Gaussa-Krügera (E 16°52'30"-E 16°56'15"/N 52°22'30"-N 52°20'00"). - [Warszawa] : Główny Geodeta Kraju, dr. 2011. - 1 mapa : kolor. ; 48x44 cm, ark. 59x63 cm.

(Mapa topograficzna Polski 1:10 000. Ukł. 1992).

[zob. Skorowidz mapy topograficznej Polski 1:10 000. Ukł. 1992](#)

Tyt. znad ramki mapy. Instrukcja do mapy sporządzona przez GUGiK. Oprac. topogr. i kartogr. 1998 r., wg znaków umownych 1994 r. Państwowy ukł. wysokości Kronsztadt'86. Rzeźba terenu: poziomice, punkty wysokości. Objasnienie znaków na lewym marginesie. Na dolnym marginesie podzial administracyjny.

ISBN 978-83-254-1693-5

1. Poznań (woj. wielkopolskie) - Dębiec 2. Poznań (woj. wielkopolskie ; okręg) - geografia 3. Mapy topograficzne

912(438)WP(084.3)

b27047891

936/2012

**Poznań.** [Ca 1:15 000]

Polska 2012 - Poznań : mapa kibica / projekt i wyk. Joanna Kopka. - [Ca 1:15 000]. - [Warszawa : Wydawnictwo G+J RBA], 2012. - 1 mapa : kolor. ; 49x62 cm, ark. 51x79 cm, złoż. 20x13 cm.

Tyt. panelowy. Panel: National Geographic Polska. Recto: reklamy. Verso: perspektywiczny plan Stadionu miejskiego w Poznaniu z podziałem na sektory, telefony alarmowe. - Indeks ulic. - Treść mapy pol., legenda także ang.

ISBN 978-83-7596-359-5

1. Poznań (woj. wielkopolskie) - 21 w. 2. Plany miast

912(438)WP(084.3)

b2723972x

937/2012

**Poznań.** 1:20 000

Posen : Stadtkarte : Touristeninfo / Karte Kartografika [et al.] ; Chefred. Katarzyna Marcinkowska ; Red. Anna Młynowska, Urszula Augustyniak, Anna Król ; text Paulina Ratkowska, Marta Rogalska ; ExpressMap. - 1:20 000. - [Warszawa] : ExpressMap, cop. 2012. - 1 mapa : kolor., laminowany ; 68x45 cm, złoż. 23x10 cm.

Tyt. panelowy. Mapa poboczna: [Poznań] Stare Miasto, 1:15 000, 16x19 cm. Verso: inform. turyst. i sportowy z fot. Panel: map&info; UEFA, Euro 2012 Poland-Ukraine. Tylny panel: schemat zasięgu mapy. - Tekst niem., treść mapy pol., legenda pol., ang., niem., fr.

ISBN 978-83-7546-408-5

1. Poznań (woj. wielkopolskie) - 21 w. 2. Plany miast

912(438)WP(084.3)

b27826557

938/2012

**Poznań.** 1:20 000

Poznań : map : tourist abc / maps Kartografika [et al.] ; ed. Anna Młynowska, Urszula Augustyniak ; text Paulina Ratkowska, Marta Rogalska ; managing ed. Katarzyna Marcinkowska ; ExpressMap. - 1:20 000. - [Warszawa] : ExpressMap, cop. 2012. - 1 mapa : kolor., laminowany ; 68x45 cm, złoż. 23x10 cm.

Tyt. panelowy. Mapa poboczna: [Poznań] Stare Miasto, 1:15 000, 16x19 cm. Verso: inform. turyst. i sportowy z fot. Panel: map&info; UEFA, Euro 2012 Poland-Ukraine. Tylny panel: schemat zasięgu mapy. - Tekst ang., treść mapy pol., legenda pol., ang., niem., fr.

ISBN 978-83-7546-403-0

1. Poznań (woj. wielkopolskie) - 21 w. 2. Plany miast

912(438)WP(084.3)

b27824962

939/2012

**Poznań.** 1:20 000

Poznań : mapa : informator / mapy Kartografika [et al.] ; red. prowadzący Katarzyna Marcinkowska ; red. Anna Młynowska, Urszula Augustyniak ; tekst Paulina Ratkowska, Maria Rogalska ; ExpressMap Polska. - 1:20 000. - Warszawa : ExpressMap Polska, 2012. - 1 mapa : kolor., laminowany ; 68x45 cm, złoż. 23x10 cm.

Tyt. panelowy. Mapa poboczna: [Poznań] Stare Miasto, 1:15 000, 16x19 cm. Verso: inform. turyst. i sportowy z fot. Panel: map&info; UEFA, Euro 2012 Poland-Ukraine. Tylny panel: schemat zasięgu mapy. - Tekst i treść mapy pol., legenda także ang., niem., fr.

ISBN 978-83-7546-398-9

1. Poznań (woj. wielkopolskie) - 21 w. 2. Plany miast

912(438)WP(084.3)

b27827227

940/2012

**Poznań.** 1:20 000

Poznań : mapa kieszonkowa = pocket map = carte de poche = Karte im Taschenformat 1:20 000 / oprac. kartogr. Kartografika, Krzysztof Radwański, Marcin Szymczak ; red. Krzysztof Radwański ; red. wyd. Monika Jaczewska ; ExpressMap Polska. - 1:20 000. - Warszawa : ExpressMap Polska, 2012. - 1 mapa : dwustronny, kolor., laminowany ; ark. 33x49 cm, złoż. 16x10 cm.

Tyt. panelowy. Panel: mapa! laminowana; UEFA, Euro 2012 Poland-Ukraine. - Indeks ulic. - Treść mapy pol., legenda także ang., fr., niem.

ISBN 978-83-7546-389-7

1. Poznań (woj. wielkopolskie) - 21 w. 2. Plany miast

912(438)WP(084.3)

b27830627

941/2012

**Poznań.** 1:20 000

Poznań : mapa kieszonkowa 1:20 000 / oprac. kartogr. Kartografika ; red. i oprac. wydaw. Patrycja Punczewicz ; ExpressMap Polska. - 1:20 000. - Warszawa : ExpressMap Polska, 2011. - 1 mapa : dwustronny, kolor., laminowany ; ark. 33x48 cm, złoż. 16x10 cm.

Tyt. panelowy. Panel: comfort! map. - Indeks ulic. - Treść mapy pol., legenda także niem., ang., fr.

ISBN 978-83-60120-34-7

1. Poznań (woj. wielkopolskie) - 21 w. 2. Plany miast

912(438)WP(084.3)

b27831024

942/2012

**Poznań.** 1:20 000

Poznań : plan miasta / oprac. kartogr. Kartografika, Krzysztof Radwański, Marcin Szymczak ; red. Krzysztof Radwański ; red. wyd. Adrian Bajer ; ExpressMap Polska. - 1:20 000. - Warszawa : ExpressMap Polska, 2012. - 1 mapa : dwustronny, kolor. ; ark. 68x98 cm, złoż. 23x13 cm.

Tyt. panelowy. Mapy poboczne: [Poznań] Stare Miasto, 1:10 000, 22x20 cm; Schemat komunikacji nocnej, [ca 1:85 000], 21x28 cm. Verso: inform. adresowy; Międzynarodowe Targi Poznańskie - szkic sytuacyjny, 9x12 cm. Tylny panel: schemat zasięgu planu. - Indeks ulic. - Tekst i treść mapy pol., legenda także ang., niem., fr.

ISBN 978-83-88112-34-8

1. Poznań (woj. wielkopolskie) - 21 w. 2. Plany miast  
912(438)WP(084.3)  
b2816992x

943/2012

**Poznań. 1:20 000**

Poznań : plan miasta = city street map = Stadtplan = plan de ville 1:20 000 / oprac. kartogr. Kartografika, Krzysztof Radwański, Marcin Szymczak ; red. Krzysztof Radwański ; red. wyd. Adrian Bajer ; ExpressMap Polska. - 1:20 000. - Warszawa : ExpressMap Polska, 2012. - 1 mapa : dwustronny, kolor ; ark. 67x98 cm, złoż. 23x13 cm.

Tyt. panelowy. Mapa poboczna: [Poznań] Stare Miasto, 1:10 000, 22x20 cm. Verso: inform. teleadresowy, schemat komunikacji nocnej, Międzynarodowe Targi Poznańskie - szkic sytuacyjny, 8x11 cm. Panel: UEFA, Euro 2012 Poland-Ukraine. Tylny panel: schemat zasięgu planu. - Indeks ulic. - Tekst i treść mapy pol., legenda także ang., niem., fr.

ISBN 978-83-7546-394-1

1. Poznań (woj. wielkopolskie) - 21 w. 2. Plany miast  
912(438)WP(084.3)  
b2782875x

944/2012

**Poznań. 1:20 000**

Poznań : plan miasta 1:20 000 / oprac. kartogr. Kartografika, Krzysztof Radwański, Marcin Szymczak ; red. Krzysztof Radwański ; red. wyd. Adrian Bajer ; ExpressMap Polska. - 1:20 000. - Warszawa : ExpressMap Polska, 2011. - 1 mapa : dwustronny, kolor, laminowany ; ark. 68x98 cm, złoż. 23x13 cm.

Tyt. panelowy. Mapa poboczna: Stare Miasto, 1:10 000, 23x21 cm. Verso: Inform. teleadresowy, schemat komunikacji nocnej, schemat Międzynarodowe Targi Poznańskie. Panel: plastik map. Tylny panel: [Okolice Poznania, ca 1:750 000], 8x13 cm z zasięgiem planu. - Indeks ulic. - Treść mapy pol., legenda także niem., ang., fr.

ISBN 978-83-7546-098-8

1. Poznań (woj. wielkopolskie) - 21 w. 2. Plany miast  
912(438)WP(084.3)  
b27821092

945/2012

**Poznań. 1:20 000**

Poznań : plan miasta 1:20 000 / oprac. kartogr. Mirosław Brzeziński [et al.] ; Demart. - 1:20 000. - Warszawa : Demart, cop. 2012. - 1 mapa : dwustronny, kolor, laminowany ; ark. 68x98 cm, złoż. 23x13 cm.

Tyt. panelowy. Rzeźba terenu: punkty wysokości. Mapy poboczne: [Poznań] Centrum, 1:10 000, 23x31 cm; Okolice stadionu, [ca 1:3 500], 15x15 cm; Okolice Poznania, 1:300 000, 15x15 cm. Mapa zawiera: strefy kibica, parkingi, dojazdy, schemat stadionu. Panel: plastik. - Indeks ulic. - Tyt. i treść mapy pol., legenda także ang., niem., fr.

ISBN 978-83-7427-759-4

1. Poznań (woj. wielkopolskie) - 21 w. 2. Plany miast  
912(438)WP(084.3)  
b27917964

946/2012

**Poznań. 1:20 000**

Poznań : plan miasta 1:20 000 / oprac. kartogr. Mirosław Brzeziński [et al.] ; Demart. - 1:20 000. - Warszawa : Demart, cop. 2012. - 1 mapa : dwustronny, kolor ; ark. 68x98 cm, złoż. 23x13 cm.

Tyt. panelowy. Rzeźba terenu: punkty wysokości. Mapy poboczne: [Poznań] Centrum, 1:10 000, 23x31 cm; Okolice stadionu, [ca 1:3 500], 15x15 cm; Okolice Poznania, 1:300 000, 15x15 cm. Mapa zawiera: strefy kibica, parkingi, dojazdy, schemat stadionu. - Indeks ulic. - Tyt. i treść mapy pol., legenda także ang., niem., fr.

ISBN 978-83-7427-758-7

1. Poznań (woj. wielkopolskie) - 21 w. 2. Plany miast  
912(438)WP(084.3)  
b27917629

947/2012

**Poznań. 1:22 000**

Poznań : plan miasta = city street map = Stadtplan = plan de ville 1:22 000 / oprac. kartogr. Kartografika, Krzysztof Radwański, Marcin Szymczak ; red. Krzysztof Radwański ; red. wyd. Adrian Bajer ; ExpressMap Polska. - 1:22 000. - Warszawa : ExpressMap Polska, 2012. - 1 mapa : dwustronny, kolor, laminowany ; ark. 47x101 cm, złoż. 24x12 cm.

Tyt. panelowy. Mapa poboczna: [Poznań] Stare Miasto, 1:10 000, 23x22 cm. Międzynarodowe Targi Poznańskie - szkic sytuacyjny, 8x11 cm. Panel: mapa! laminowana; UEFA, Euro 2012 Poland-Ukraine. - Indeks ulic. - Tekst i treść mapy pol., legenda także ang., niem., fr.

ISBN 978-83-7546-384-2

1. Poznań (woj. wielkopolskie) - 21 w. 2. Plany miast  
912(438)WP(084.3)  
b27827823

948/2012

**Poznań. 1:22 000**

Poznań : plan miasta 1:22 000 / oprac. kartogr. Kartografika, Krzysztof Radwański, Marcin Szymczak ; red. i oprac. wydaw. Krzysztof Radwański, zespół red. wydaw. ExpressMap ; aktual. zespół red. wydaw. ExpressMap. - 1:22 000. - Warszawa : ExpressMap Polska, 2010. - 1 mapa : dwustronny, kolor, laminowany ; ark. 47x101 cm, złoż. 24x12 cm.

Tyt. panelowy. Mapa poboczna: [Poznań] Stare Miasto, 1:10 000, 23x22 cm. Międzynarodowe Targi Poznańskie - szkic sytuacyjny. Panel: comfort! map. - Indeks ulic. - Treść mapy pol., legenda także niem., ang., fr.

ISBN 978-83-88112-43-0

1. Poznań (woj. wielkopolskie) - 21 w. 2. Plany miast  
912(438)WP(084.3)  
b2782360x

949/2012



**Poznań.** 1:25 000

Poznań : plan miasta : skala 1:25 000 / Geoplan. - 2. ed. - Skala 1:25 000. - Bielsko-Biała : Geoplan, [2012]. - 1 mapa : kolor. ; 86x80 cm, ark. 138x98 cm.

Tyt. znad mapy. Rzeźba terenu: punkty wysokości. Mapa poboczna: [Poznań] Centrum, 1:12 500, 17x19 cm. Recto: wokół mapy reklamy firm. - Indeks ulic.

1. Poznań (woj. wielkopolskie) - 21 w. 2. Plany miast

912(438)WP(084.3)

b28177812

950/2012

**Poznań.** [Ca 1:75 000]

Mapa inwestycji mieszkaniowych Poznania i okolic. - [Ca 1:75 000]. - Poznań : Głos Wielkopolski, 2011. - 2 mapy na 1 ark. : dwustronny, kolor. ; 54x42 cm, ark. 78x58 cm.

Tyt. z mapy. Wykorzystano mapę przygotowaną przez firmę Pietruska & Mierkiewicz. Rzeźba terenu: punkty wysokości. Obok mapy reklamy zlokalizowanych na mapie inwestycji z fot.

1. Poznań (woj. wielkopolskie) - 21 w. 2. Budownictwo mieszkaniowe - Polska - 21 w. 3. Budownictwo mieszkaniowe - inwestycje 4. Plany miast

912(438)WP(084.3)

b26992644

951/2012

**Poznań (okolice).** 1:100 000

Poznań Pas 39 Słup 24 / oprac. red. i graf. Centrum Kartografii. - Skala 1:100 000 ; odwz. guasi-stereograficzne WIG (E 16°50'-E 17°20'/N 52°30'-N 52°15'). - Warszawa : Centrum Kartografii, 2007. - 1 mapa : kolor. ; 29x36 cm, ark. 46x65 cm, złoż. 23x13 cm.

(Mapa taktyczna 1:100 000, reedycja).

Tyt. panelowy. Rzeźba terenu: poziomice, punkty wysokości. Na prawym marginesie: objaśnienia znaków, tekst. Na dolnym marginesie: podział administracyjny. Tylny panel: Położenie ark. reedycji map WIG 1:100 000 na mapie 1:300 000. - Reedycja, oryg.: Warszawa : Wojskowy Instytut Geograficzny, 1935. (Mapa taktyczna Polski 1:100 000).

ISBN 978-83-87771-83-6

1. Poznań (woj. wielkopolskie ; okręg) - geografia - 1918-1939 r. 2. Mapy topograficzne

912(438)WP(084.3)

b27721139

952/2012

**Poznań (okolice).** 1:300 000

Poznań / oprac. red. i graf. Centrum Kartografii. - 1:300 000 ; odwz. wielościenne (E 16°20'-E 18°20'/N 53°00'-N 52°00'). - Warszawa : Centrum Kartografii, 2002. - 1 mapa : kolor. ; 40x46 cm, ark. 49x70 cm, złoż. 25x14 cm.

(Mapa operacyjna 1:300 000, reedycja ; ark. 53).

Tyt. panelowy. Rzeźba terenu: poziomice, punkty wysokości. Na dolnym marginesie: objaśnienia znaków, podział administracyjny, tekst. Tylny panel: Skorowidz map operacyjnych 1:300 000. - Reedycja, oryg.: Warszawa : Wojskowy Instytut Geograficzny, 1935. (Mapa operacyjna Polski 1:300 000 ; 53).

ISBN 83-87771-34-1

1. Poznań (woj. wielkopolskie ; okręg) - geografia - 1918-1939 r. 2. Mapy topograficzne

912(438)WP(084.3)

b27729485

953/2012

**Przeclaw (okolice).** 1:10 000

Przeclaw N-33-130-A-d-2 / oprac. topogr. WPGK "GEOMAT", Poznań ; oprac. kartogr. WPGK "GEOMAT", Poznań. - Wznowienie dr., wyd. 1. - 1:10 000 ; państwowy ukł. współrzędnych geodezyjnych "1992", elipsoida GRS-80, odwz. Gaussa-Krügera (E 16°41'15"-E 16°45'00"/N 52°35'00"-N 52°32'30"). - [Warszawa] : Główny Geodeta Kraju, dr. 2011. - 1 mapa : kolor. ; 48x45 cm, ark. 59x63 cm.

(Mapa topograficzna Polski 1:10 000. Ukł. 1992).

[zob. Skorowidz mapy topograficznej Polski 1:10 000. Ukł. 1992](#)

Tyt. znad ramki mapy. Instrukcja do mapy sporządzona przez GUGiK. Oprac. topogr. i kartogr. 2001 r., wg znaków umownych 1999 r. Państwowy ukł. wysokości Kronsztadt'86. Rzeźba terenu: poziomice, punkty wysokości. Objasnienie znaków na lewym marginesie. Na dolnym marginesie podział administracyjny.

ISBN 978-83-254-1692-8

1. Przeclaw (woj. wielkopolskie, pow. Szamotuły ; okręg) - geografia 2. Mapy topograficzne

912(438)WP(084.3)

b27053167

954/2012

**Radzewo (okolice).** 1:10 000

Radzewo N-33-143-A-c-3 / oprac. topogr. PPGK, Warszawa ; oprac. kartogr. PPGK, Warszawa. - Wznowienie dr., wyd. 1. - 1:10 000 ; państwowy ukł. współrzędnych geodezyjnych "1992", elipsoida GRS-80, odwz. Gaussa-Krügera (E 17°00'00"-E 17°03'45"/N 52°12'30"-N 52°10'00"). - [Warszawa] : Główny Geodeta Kraju, dr. 2011. - 1 mapa : kolor. ; 48x45 cm, ark. 59x63 cm.

(Mapa topograficzna Polski 1:10 000. Ukł. 1992).

[zob. Skorowidz mapy topograficznej Polski 1:10 000. Ukł. 1992](#)

Tyt. znad ramki mapy. Instrukcja do mapy sporządzona przez GUGiK. Oprac. topogr. 2003 r., oprac. kartogr. 2003 r. wg znaków umownych 1999 r. Poziom odniesienia Kronsztadt'86. Rzeźba terenu: poziomice, punkty wysokości. Objasnienie znaków na lewym marginesie. Na dolnym marginesie podział administracyjny.

ISBN 978-83-254-1710-9

1. Radzewo (woj. wielkopolskie ; okręg) - geografia 2. Mapy topograficzne

912(438)WP(084.3)

b27061929

955/2012

**Rawicz (okolice). 1:50 000**

Rawicz 443.1 : woj. leszczyńskie, kaliskie i wrocławskie. - Wznowienie dr., wyd. 1. - 1:50 000 ; państwowy układ współrzędnych 1965. - [Warszawa] : Główny Geodeta Kraju, dr. 2011. - 1 mapa : kolor ; 42x66 cm, ark. 50x76 cm.

(Mapa topograficzna 1:50 000. Ukł. 1965).

Tyt. znad ramki mapy. Instrukcja do mapy sporządzona przez GUGiK. Oprac. w 1982 r. na podstawie mapy 1:50 000 z roku 1975, 1978., wg znaków umownych - wzór 1966 r. Poziom odniesienia Kronsztadt. Oznaczona i narysowana siatka kilometrowa, brak współrzędnych geogr. Rzeźba terenu: poziomice, punkty wysokości. Podział administracyjny: stan na 31 XII 1977 r. Objasnienie znaków na prawym marginesie mapy.

ISBN 978-83-254-1825-0

1. Rawicz (woj. wielkopolskie ; okręg) - geografia 2. Mapy topograficzne

912(438)WP(084.3)

b27017163

956/2012

**Robakowo (okolice). 1:10 000**

Robakowo N-33-143-A-a-1 / oprac. topogr. PG-K PLAND Warszawa ; oprac. kartogr. PG-K PLAND Warszawa. - Wznowienie dr., wyd. 1. - 1:10 000 ; państwowy ukł. współrzędnych geodezyjnych "1992", elipsoida GRS-80, odwz. Gaussa-Krügera (E 17°00'00"-E 17°03'45"/N 52°20'00"-N 52°17'30"). - [Warszawa] : Główny Geodeta Kraju, dr. 2011. - 1 mapa : kolor ; 48x44 cm, ark. 59x63 cm.

(Mapa topograficzna Polski 1:10 000. Ukł. 1992).

[zob. Skorowidz mapy topograficznej Polski 1:10 000. Ukł. 1992](#)

Tyt. znad ramki mapy. Instrukcja do mapy sporządzona przez GUGiK. Oprac. topogr. i kartogr. 1998 r., wg znaków umownych 1994 r. Państwowy ukł. wysokości Kronsztadt'86. Rzeźba terenu: poziomice, punkty wysokości. Objasnienie znaków na lewym marginesie. Na dolnym marginesie podział administracyjny.

ISBN 978-83-254-1702-4

1. Robakowo (woj. wielkopolskie ; okręg) - geografia 2. Mapy topograficzne

912(438)WP(084.3)

b27074833

957/2012

**Rogoźno (okolice). 1:10 000**

Rogoźno N-33-118-D-b-4 / oprac. topogr. WPGK "GEOMAT", Poznań ; oprac. kartogr. WPGK "GEOMAT", Poznań. - Wznowienie dr., wyd. 1. - 1:10 000 ; państwowy ukł. współrzędnych geodezyjnych "1992", elipsoida GRS-80, odwz. Gaussa-Krügera (E 16°56'15"-E 17°00'00"/N 52°47'30"-N 52°45'00"). - [Warszawa] : Główny Geodeta Kraju, dr. 2011. - 1 mapa : kolor ; 48x44 cm, ark. 59x63 cm.

(Mapa topograficzna Polski 1:10 000. Ukł. 1992).

[zob. Skorowidz mapy topograficznej Polski 1:10 000. Ukł. 1992](#)

Tyt. znad ramki mapy. Instrukcja do mapy sporządzona przez GUGiK. Oprac. topogr. 2001 r., oprac. kartogr. 2001 r., wg znaków umownych 1999 r. Państwowy ukł. wysokości Kronsztadt'86. Rzeźba terenu: poziomice, punkty wysokości. Objasnienie znaków na lewym marginesie. Na dolnym marginesie podział administracyjny.

ISBN 978-83-254-1684-3

1. Rogoźno (woj. wielkopolskie ; okręg) - geografia 2. Mapy topograficzne

912(438)WP(084.3)

b27062600

958/2012

**Runowo (okolice). 1:10 000**

Runowo N-33-119-C-a-3 / oprac. topogr. PPGK, Warszawa ; oprac. kartogr. PPGK, Warszawa. - Wznowienie dr., wyd. 1. - 1:10 000 ; państwowy ukł. współrzędnych geodezyjnych "1992", elipsoida GRS-80, odwz. Gaussa-Krügera (E 17°00'00"-E 17°03'45"/N 52°47'30"-N 52°45'00"). - [Warszawa] : Główny Geodeta Kraju, dr. 2011. - 1 mapa : kolor ; 48x44 cm, ark. 59x63 cm.

(Mapa topograficzna Polski 1:10 000. Ukł. 1992).

[zob. Skorowidz mapy topograficznej Polski 1:10 000. Ukł. 1992](#)

Tyt. znad ramki mapy. Instrukcja do mapy sporządzona przez GUGiK. Oprac. topogr. 2001 r., oprac. kartogr. 2001 r. wg znaków umownych 1999 r. Poziom odniesienia Kronsztadt'86. Rzeźba terenu: poziomice, punkty wysokości. Objasnienie znaków na lewym marginesie. Na dolnym marginesie podział administracyjny.

ISBN 978-83-254-1689-8

1. Runowo (woj. wielkopolskie, pow. Wągrowiec ; okręg) - geografia 2. Mapy topograficzne

912(438)WP(084.3)

b27054445

959/2012

**Sieraków (okolice). 1:50 000**

Sieraków 412.3 : woj. poznańskie, gorzowskie i pilskie. - Wznowienie dr., wyd. 1. - 1:50 000 ; państwowy układ współrzędnych 1965. - [Warszawa] : Główny Geodeta Kraju, dr. 2011. - 1 mapa : kolor ; 42x66 cm, ark. 50x76 cm.

(Mapa topograficzna 1:50 000. Ukł. 1965).

Tyt. znad ramki mapy. Instrukcja do mapy sporządzona przez GUGiK. Oprac. w 1982 r. na podstawie mapy 1:50 000 z roku 1977-78, wg znaków umownych - wzór 1966. Poziom odniesienia Kronsztadt. Oznaczona i narysowana siatka kilometrowa, brak współrzędnych geogr. Rzeźba terenu: poziomice, punkty wysokości. Podział administracyjny: stan na 31 XII 1977 r. Objasnienie znaków na prawym marginesie mapy.

ISBN 978-83-254-1807-6

1. Sieraków (woj. wielkopolskie ; okręg) - geografia 2. Mapy topograficzne

912(438)WP(084.3)

b26992966

960/2012



### **Stęszew (okolice). 1:50 000**

Stęszew N-33-142-A / oprac. kartogr. Geokart-International Rzeszów. - Wznowienie dr., wyd. 1., stan aktual. 1998 r. - 1:50 000 ; współrzędne prostokątne płaskie w ukł. PUWG-92, współrzędne geogr. geodezyjne w ukł. EUREF-89, elipsoida GRS-80 (E 16°30'00"-E 16°45'00"/N 52°20'00"-N 52°10'00"). - [Warszawa] : Główny Geodeta Kraju, dr. 2011. - 1 mapa : kolor. ; 39x36 cm, ark. 50x63 cm.

(Mapa topograficzna Polski 1:50 000. Ukł. 1992).

[zob. Skorowidz mapy topograficznej Polski 1:50 000](#)

Tyt. znad ramki mapy. Instrukcja do mapy sporządzona przez GUGiK. Oprac. kartogr. 1998 r. na podstawie mapy topogr. w skali 1:10 000, 1:50 000. Poziom odniesienia Kronsztadt'86. Rzeźba terenu: poziomice, punkty wysokości. Objasnienia znaków na lewym marginesie. Na dolnym marginesie podział administracyjny. - Treść mapy pol., legenda także ang.

ISBN 978-83-254-1750-5

1. Stęszew (woj. wielkopolskie ; okręg) - geografia 2. Mapy topograficzne

912(438)WP(084.3)

b2704774x

961/2012

### **Szamotuły (okolice). 1:50 000**

Szamotuły 412.4 : woj. poznańskie i piłskie. - Wznowienie dr., wyd. 1. - 1:50 000 ; państwowy układ współrzędnych 1965. - [Warszawa] : Główny Geodeta Kraju, dr. 2011. - 1 mapa : kolor. ; 42x66 cm, ark. 50x76 cm.

(Mapa topograficzna Polski 1:50 000. Ukł. 1965).

Tyt. znad ramki mapy. Instrukcja do mapy sporządzona przez GUGiK. Oprac. w 1982 r. na podstawie mapy 1:50 000 z roku 1977-78, wg znaków umownych - wzór 1966. Poziom odniesienia Kronsztadt. Oznaczona i narysowana siatka kilometrowa, brak współrzędnych geogr. Rzeźba terenu: poziomice, punkty wysokości. Podział administracyjny: stan na 31 XII 1977 r. Objasnienie znaków na prawym marginesie mapy.

ISBN 978-83-254-1808-3

1. Szamotuły (woj. wielkopolskie ; okręg) - geografia 2. Mapy topograficzne

912(438)WP(084.3)

b27002329

962/2012

### **Szczodrzykowo (okolice). 1:10 000**

Szczodrzykowo N-33-143-A-a-4 / oprac. topogr. PPGK, Warszawa ; oprac. kartogr. PPGK, Warszawa. - Wznowienie dr., wyd. 1. - 1:10 000 ; państwowy ukł. współrzędnych geodezyjnych "1992", elipsoida GRS-80, odwz. Gaussa-Krügera (E 17°03'45"-E 17°07'30"/N 52°17'30"-N 52°15'00"). - [Warszawa] : Główny Geodeta Kraju, dr. 2011. - 1 mapa : kolor. ; 48x45 cm, ark. 59x63 cm.

(Mapa topograficzna Polski 1:10 000. Ukł. 1992).

[zob. Skorowidz mapy topograficznej Polski 1:10 000. Ukł. 1992](#)

Tyt. znad ramki mapy. Instrukcja do mapy sporządzona przez GUGiK. Oprac. topogr. 2003 r., oprac. kartogr. 2003 r. wg znaków umownych 1999 r. Poziom odniesienia Kronsztadt'86. Rzeźba terenu: poziomice, punkty wysokości. Objasnienie znaków na lewym marginesie. Na dolnym marginesie podział administracyjny.

ISBN 978-83-254-1705-5

1. Szczodrzykowo (woj. wielkopolskie ; okręg) - geografia 2. Mapy topograficzne

912(438)WP(084.3)

b27061681

963/2012

### **Śnieciska (okolice). 1:10 000**

Śnieciska N-33-143-A-d-3 / oprac. topogr. PPGK, Warszawa ; oprac. kartogr. PPGK, Warszawa. - Wznowienie dr., wyd. 1. - 1:10 000 ; państwowy ukł. współrzędnych geodezyjnych "1992", elipsoida GRS-80, odwz. Gaussa-Krügera (E 17°07'30"-E 17°11'15"/N 52°12'30"-N 52°10'00"). - [Warszawa] : Główny Geodeta Kraju, dr. 2011. - 1 mapa : kolor. ; 48x45 cm, ark. 59x63 cm.

(Mapa topograficzna Polski 1:10 000. Ukł. 1992).

[zob. Skorowidz mapy topograficznej Polski 1:10 000. Ukł. 1992](#)

Tyt. znad ramki mapy. Instrukcja do mapy sporządzona przez GUGiK. Oprac. topogr. i kartogr. 2003 r., wg znaków umownych 1999 r. Państwowy ukł. wysokości Kronsztadt'86. Rzeźba terenu: poziomice, punkty wysokości. Objasnienie znaków na lewym marginesie. Na dolnym marginesie podział administracyjny.

ISBN 978-83-254-1713-0

1. Śnieciska (woj. wielkopolskie ; okręg) - geografia 2. Mapy topograficzne

912(438)WP(084.3)

b27074419

964/2012

### **Świątniki (okolice). 1:10 000**

Świątniki N-33-142-B-d-2 / oprac. topogr. PPGK, Warszawa ; oprac. kartogr. PPGK, Warszawa. - Wznowienie dr., wyd. 1. - 1:10 000 ; państwowy ukł. współrzędnych geodezyjnych "1992", elipsoida GRS-80, odwz. Gaussa-Krügera (E 16°56'15"-E 17°00'00"/N 52°15'00"-N 52°12'30"). - [Warszawa] : Główny Geodeta Kraju, 2011. - 1 mapa : kolor. ; 48x45 cm, ark. 59x63 cm.

(Mapa topograficzna Polski 1:10 000. Ukł. 1992).

[zob. Skorowidz mapy topograficznej Polski 1:10 000. Ukł. 1992](#)

Tyt. znad ramki mapy. Instrukcja do mapy sporządzona przez GUGiK. Oprac. topogr. i kartogr. 2003 r., wg znaków umownych 1999 r. Państwowy ukł. wysokości Kronsztadt'86. Rzeźba terenu: poziomice, punkty wysokości. Objasnienie znaków na lewym marginesie. Na dolnym marginesie podział administracyjny.

ISBN 978-83-254-1699-7

1. Świątniki (woj. wielkopolskie, pow. Poznań ; okręg) - geografia 2. Mapy topograficzne

912(438)WP(084.3)

b27047854

965/2012

### **Trzykolne Młyny (okolice). 1:10 000**

Trzykolne Młyny N-33-142-B-d-4 / oprac. topogr. PPGK, Warszawa ; oprac. kartogr. PPGK, Warszawa. - Wznowienie dr, wyd. 1. - 1:10 000 ; państwowy ukł. współrzędnych geodezyjnych "1992", elipsoida GRS-80, odwz. Gaussa-Krügera (E 16°56'15"-E 17°00'00"/N 52°12'30"-N 52°10'00"). - [Warszawa] : Główny Geodeta Kraju, dr. 2011. - 1 mapa : kolor. ; 48x45 cm, ark. 59x63 cm.

(Mapa topograficzna Polski 1:10 000. Ukł. 1992).

zob. Skorowidz mapy topograficznej Polski 1:10 000. Ukł. 1992

Tyt. znad ramki mapy. Instrukcja do mapy sporządzona przez GUGiK. Oprac. topogr. 2003 r., oprac. kartogr. 2003 r. wg znaków umownych 1999 r. Poziom odniesienia Kronsztadt'86. Rzeźba terenu: poziomic, punkty wysokości. Objasnienie znaków na lewym marginesie. Na dolnym marginesie podział administracyjny.

ISBN 978-83-254-1701-7

1. Trzykolne Młyny (woj. wielkopolskie ; okręg) - geografia 2. Mapy topograficzne

912(438)WP(084.3)

b27054603

966/2012

### **Turek (okolice). 1:50 000**

Turek 434.2 : woj. konińskie i kaliskie / przygot. do dr. PPGK. - Wznowienie dr, wyd. 1. - 1:50 000 ; państwowy układ współrzędnych 1965. - [Warszawa] : Główny Geodeta Kraju, dr. 2011. - 1 mapa : kolor. ; 42x66 cm, ark. 50x76 cm.

(Mapa topograficzna 1:50 000. Ukł. 1965).

Tyt. znad ramki mapy. Instrukcja do mapy sporządzona przez GUGiK. Materiał podstawowy: mapa 1:50 000, wyd. 1., wg znaków umownych 1966 r., stan z roku 1973, 1974. Przygot. do dr. w 1979 r. Poziom odniesienia Kronsztadt. Oznaczona i narysowana siatka kilometrowa, brak współrzędnych geogr. Rzeźba terenu: poziomic, punkty wysokości. Podział administracyjny: stan na 31 XII 1977 r. Objasnienie znaków na prawym marginesie mapy.

ISBN 978-83-254-1821-2

1. Turek (woj. wielkopolskie ; okręg) - geografia 2. Mapy topograficzne

912(438)WP(084.3)

b27002809

967/2012

### **Wełna (okolice). 1:10 000**

Wełna N-33-118-D-d-1 / oprac. topogr. WPGK GEOMAT, Poznań ; oprac. kartogr. WPGK GEOMAT, Poznań. - Wznowienie dr, wyd. 1. - 1:10 000 ; państwowy ukł. współrzędnych geodezyjnych "1992", elipsoida GRS-80, odwz. Gaussa-Krügera (E 16°52'30"-E 16°56'15"/N 52°45'00"-N 52°42'30"). - [Warszawa] : Główny Geodeta Kraju, dr. 2011. - 1 mapa : kolor. ; 48x44 cm, ark. 59x63 cm.

(Mapa topograficzna Polski 1:10 000. Ukł. 1992).

zob. Skorowidz mapy topograficznej Polski 1:10 000. Ukł. 1992

Tyt. znad ramki mapy. Instrukcja do mapy sporządzona przez GUGiK. Oprac. topogr. 2001 r., oprac. kartogr. 2001 r. wg znaków umownych 1999 r. Poziom odniesienia Kronsztadt'86. Rzeźba terenu: poziomic, punkty wysokości. Objasnienie znaków na lewym marginesie. Na dolnym marginesie podział administracyjny.

ISBN 978-83-254-1687-4

1. Wełna (woj. wielkopolskie ; okręg) - geografia 2. Mapy topograficzne

912(438)WP(084.3)

b27054408

968/2012

### **Września (okolice). 1:50 000**

Września 423.2 : woj. poznańskie i konińskie. - Wznowienie dr, wyd. 1. - 1:50 000 ; państwowy układ współrzędnych 1965. - [Warszawa] : Główny Geodeta Kraju, dr. 2011. - 1 mapa : kolor. ; 42x66 cm, ark. 50x76 cm.

(Mapa topograficzna 1:50 000. Ukł. 1965).

Tyt. znad ramki mapy. Instrukcja do mapy sporządzona przez GUGiK. Oprac. w 1982 r. na podstawie mapy 1:50 000 z roku 1977-79, wg znaków umownych - wzór 1966. Poziom odniesienia Kronsztadt. Oznaczona i narysowana siatka kilometrowa, brak współrzędnych geogr. Rzeźba terenu: poziomic, punkty wysokości. Podział administracyjny: stan na 31 XII 1977 r. Objasnienie znaków na prawym marginesie mapy.

ISBN 978-83-254-1816-8

1. Września (woj. wielkopolskie ; okręg) - geografia 2. Mapy topograficzne

912(438)WP(084.3)

b27017047

969/2012

### **Zbąszyń (okolice). 1:50 000**

Zbąszyń 422.3 : woj. zielonogórskie, poznańskie i gorzowskie. - Wznowienie dr, wyd. 1. - 1:50 000 ; państwowy układ współrzędnych 1965. - [Warszawa] : Główny Geodeta Kraju, dr. 2011. - 1 mapa : kolor. ; 42x66 cm, ark. 50x76 cm.

(Mapa topograficzna 1:50 000. Ukł. 1965).

Tyt. znad ramki mapy. Instrukcja do mapy sporządzona przez GUGiK. Oprac. w 1982 r. na podstawie mapy 1:50 000 z roku 1975-76, 1977-78, wg znaków umownych - wzór 1966 r. Poziom odniesienia Kronsztadt. Oznaczona i narysowana siatka kilometrowa, brak współrzędnych geogr. Rzeźba terenu: poziomic, punkty wysokości. Podział administracyjny: stan na 31 XII 1977 r. Objasnienie znaków na prawym marginesie mapy.

ISBN 978-83-254-1814-4

1. Zbąszyń (woj. wielkopolskie ; okręg) - geografia 2. Mapy topograficzne

912(438)WP(084.3)

b27002342

970/2012

### **Żabno (okolice). 1:10 000**

Żabno N-33-142-B-d-3 / oprac. topogr. PPGK, Warszawa ; oprac. kartogr. PPGK, Warszawa. - Wznowienie dr, wyd. 1. - 1:10 000 ; państwowy ukł. współrzędnych geodezyjnych "1992", elipsoida GRS-80, odwz. Gaussa-Krügera (E 16°52'30"-E 16°56'15"/N 52°12'30"-N 52°10'00"). - [Warszawa] : Główny Geodeta Kraju, dr. 2011. - 1 mapa : kolor. ; 48x45 cm, ark. 59x63 cm.

(Mapa topograficzna Polski 1:10 000. Ukł. 1992).

zob. Skorowidz mapy topograficznej Polski 1:10 000. Ukł. 1992

Tyt. znad ramki mapy. Instrukcja do mapy sporządzona przez GUGiK. Oprac. topogr. 2003 r., oprac. kartogr. 2003 r. wg znaków umownych 1999 r. Poziom odniesienia Kronsztadt'86. Rzeźba terenu: poziomic, punkty wysokości. Objasnienie znaków na lewym marginesie. Na dolnym marginesie podzial administracyjny.

ISBN 978-83-254-1700-0

1. Żabno (woj. wielkopolskie ; okręg) - geografia 2. Mapy topograficzne

912(438)WP(084.3)

b27054536

971/2012

## 912(438)ZP(084.3) Województwo zachodniopomorskie

### **Będzino (gmina).** 1:65 000

Gmina Będzino : mapa turystyczna = Touristische Karte / treść Urząd Gminy Będzino ; skład komputerowy Grażyna Ellwart, Dorota Okroj ; Wydawnictwo Region. - Wyd. 6. - Skala 1:65 000. - Gdynia : Wydawnictwo "Region", 2009. - 1 mapa : kolor. ; 25x46 cm, ark. 32x48 cm, złoż. 16x10 cm.

Tyt. panelowy. Recto: inform. teleadresowy. Verso: inform. turyst.-krajozn. z fot. Tylny panel: mapa poglądowa. - Treść mapy pol., tekst i legenda także niem.

ISBN 978-83-7591-052-0

1. Będzino (woj. zachodniopomorskie ; okręg) - turystyka 2. Mapy turystyczne

912(438)ZP(084.3)

b27146637

972/2012

### **Człopa (okolice).** 1:50 000

Człopa 402.1 : woj. pilskie, gorzowskie i koszalińskie. - Wznowienie dr, wyd. 1. - 1:50 000 ; państwowy układ współrzędnych 1965. - [Warszawa] : Główny Geodeta Kraju, dr. 2011. - 1 mapa : kolor. ; 42x66 cm, ark. 50x76 cm.

(Mapa topograficzna 1:50 000. Ukł. 1965).

Tyt. znad ramki mapy. Instrukcja do mapy sporządzona przez GUGiK. Materiał podstawowy: mapa 1:50 000, wg znaków umownych - wzór 1966, stan z roku 1977. Poziom odniesienia Kronsztadt. Oznaczona i narysowana siatka kilometrowa, brak współrzędnych geogr. Rzeźba terenu: poziomic, punkty wysokości. Podzial administracyjny: stan na 31 XII 1977 r. Objasnienie znaków na prawym marginesie mapy.

ISBN 978-83-254-1801-4

1. Człopa (woj. zachodniopomorskie ; okręg) - geografia 2. Mapy topograficzne

912(438)ZP(084.3)

b27012372

973/2012

### **Darłowo (okolice).** 1:50 000

Okolice Darłowa : Mielno, Dąbki, Darłówko, Jarosławiec, Ustka 1:50 000 / red. i oprac kartogr. Michał Kaczanowski [et al.] ; rys. poziomik Joanna Nowak, Anna Klejdinst ; oprac. wydaw. Wojciech Kowalski ; ExpressMap Polska. - Skala 1:50 000 ; współrzędne geogr. w ukł. WGS-84. - Warszawa : ExpressMap Polska, 2008. - 1 mapa : dwustronny, kolor., laminowany ; ark. 49x11 cm, złoż. 25x12 cm.

Tyt. panelowy. Rzeźba terenu: poziomic, punkty wysokości. Mapy poboczne: Darłowo, 1:12 500, 17x23 cm; Darłówko, 1:12 500, 21x18 cm; Mielno i Unieście, 1:12 000, 19x29 cm. Tylny panel: skorowidz map obszaru pol. wybrzeża. - Treść mapy pol., legenda także ang., niem.

ISBN 978-83-75460-16-2

1. Darłowo (woj. zachodniopomorskie ; okręg) - turystyka 2. Mapy turystyczne

912(438)ZP(084.3)

b27858728

974/2012

### **Kołobrzeg.** 1:20 000

Kołobrzeg : plan miasta w skali 1:20 000 / oprac. Wydawnictwo Turystyczne Plan. - Skala 1:20 000. - [Jelenia Góra] : Wydawnictwo Turystyczne Plan : na zlec. Centrum Promocji i Informacji Turystycznej w Kołobrzegu, [2012]. - 1 mapa : kolor. ; 23x30 cm, w okł. 9x6 cm.

Tyt. z mapy. Rzeźba terenu: poziomic, punkty wysokości. Mapy poboczne: [Podczele], [ca 1:21 000], 8x11 cm; Okolice Kołobrzegu, 1:50 000, 16x20 cm. Verso: tekst inform. o Kołobrzegu, fot. - Indeks ulic. - Treść mapy pol., tekst i legenda także niem., ang.

ISBN 978-83-62917-65-5

1. Kołobrzeg (woj. zachodniopomorskie) - 21 w. 2. Turystyka piesza - Polska 3. Turystyka rowerowa - Polska 4. Plany miast

912(438)ZP(084.3)

b27342839

975/2012

### **Koszalin.** 1:20 000

Koszalin : plan miasta : skala 1:20 000 / Geoplan. - Skala 1:20 000. - Bielsko-Biała : Geoplan, [2012]. - 1 mapa : kolor. ; 79x69 cm, ark. 122x95 cm.

Tyt. znad mapy. Rzeźba terenu: punkty wysokości. Mapa poboczna: [Koszalin] Centrum, 1:10 000, 8x8 cm. Recto: wokół planu reklamy firm. - Indeks ulic.

1. Koszalin (woj. zachodniopomorskie) - 21 w. 2. Plany miast

912(438)ZP(084.3)

b27950116

976/2012

**Koszalin (okolice).** 1:50 000

Koszalin 322.2 : woj. koszalińskie / przygot. do dr. PPGK. - Wznowienie dr., wyd. 1. - 1:50 000 ; państwowy układ współrzędnych 1965. - [Warszawa] : Główny Geodeta Kraju, dr. 2011. - 1 mapa : kolor ; 42x66 cm, ark. 50x76 cm.

(Mapa topograficzna 1:50 000. Ukł. 1965).

Tyt. znad ramki mapy. Instrukcja do mapy sporządzona przez GUGiK. Materiał podstawowy: mapa 1:50 000, wyd. 1., stan z roku 1975, 1976. Przygot. do dr. w 1980 r. Poziom odniesienia Kronsztadt. Oznaczona i narysowana siatka kilometrowa, brak współrzędnych geogr. Rzeźba terenu: poziomice, punkty wysokości. Podział administracyjny: stan na 31 XII 1979. Objasnienie znaków na prawym marginesie mapy.

ISBN 978-83-254-1794-9

1. Koszalin (woj. zachodniopomorskie ; okręg) - geografia 2. Mapy topograficzne

912(438)ZP(084.3)

b26993326

977/2012

**Nowogard.** [Ca 1:10 000]

Nowogard : plan miasta / PHU "Jur-Mann" Jerzy Hoffmann. - [Ca 1:10 000]. - Tuchola : PHU "Jur-Mann" Jerzy Hoffmann ; Nowogard : Urząd Miejski, 2012. - 1 mapa : kolor ; 35x43 cm, ark. 48x68 cm, złoż. 24x12 cm.

Tyt. panelowy. Mapa poboczna: Gmina Nowogard, [ca 1:100 000], 23x27 cm. Verso: inform. turyst.-krajozn. z fot., reklamy firm. - Indeks ulic.

ISBN 978-83-62019-40-3

1. Nowogard (woj. zachodniopomorskie) - 21 w. 2. Plany miast

912(438)ZP(084.3)

b2766613x

978/2012

**Police.** 1:10 000

Police - Os. Anny Jagiellonki N-33-90-A-c-3 / oprac. topogr. PG-K PLAND, Warszawa ; oprac. kartogr. PG-K PLAND, Warszawa. - Wznowienie dr., wyd. 1. - 1:10 000 ; państwowy ukł. współrzędnych geodezyjnych "1992", elipsoida GRS-80, odwz. Gaussa-Krügera (E 14°30'00"-E 14°33'45"/N 53°32'30"-N 53°30'00"). - [Warszawa] : Główny Geodeta Kraju, dr. 2011. - 1 mapa : kolor ; 48x44 cm, ark. 59x63 cm.

(Mapa topograficzna Polski 1:10 000. Ukł. 1992).

[zob. Skorowidz mapy topograficznej Polski 1:10 000. Ukł. 1992](#)

Tyt. znad ramki mapy. Instrukcja do mapy sporządzona przez GUGiK. Oprac. topogr. 2000 r., oprac. kartogr. 2001 r. wg znaków umownych 1999 r. Państwowy ukł. wysokości Kronsztadt'86. Rzeźba terenu: poziomice, punkty wysokości. Objasnienie znaków na lewym marginesie. Na dolnym marginesie podział administracyjny.

ISBN 978-83-254-1725-3

1. Police (woj. zachodniopomorskie) - Osiedle Anny Jagiellonki 2. Mapy topograficzne

912(438)ZP(084.3)

b27053623

979/2012

**Police (okolice).** 1:10 000

Police N-33-90-A-c-1 / oprac. topogr. PG-K PLAND Warszawa ; oprac. kartogr. PG-K PLAND Warszawa. - Wznowienie dr., wyd. 1. - 1:10 000 ; państwowy ukł. współrzędnych geodezyjnych "1992", elipsoida GRS-80, odwz. Gaussa-Krügera (E 14°30'00"-E 14°33'45"/N 53°35'00"-N 53°32'30"). - [Warszawa] : Główny Geodeta Kraju, dr. 2011. - 1 mapa : kolor ; 48x43 cm, ark. 59x63 cm.

(Mapa topograficzna Polski 1:10 000. Ukł. 1992).

[zob. Skorowidz mapy topograficznej Polski 1:10 000. Ukł. 1992](#)

Tyt. znad ramki mapy. Instrukcja do mapy sporządzona przez GUGiK. Oprac. topogr. 2000 r., oprac. kartogr. 2001 r., wg znaków umownych 1999 r. Państwowy układ wysokości Kronsztadt'86. Rzeźba terenu: poziomice, punkty wysokości. Objasnienie znaków na lewym marginesie. Na dolnym marginesie podział administracyjny.

ISBN 978-83-254-1724-6

1. Police (woj. zachodniopomorskie ; okręg) - geografia 2. Mapy topograficzne

912(438)ZP(084.3)

b27073671

980/2012

**Sławiński, powiat.** [Ca 1:100 000]

Powiat sławiński / oprac. graf. i przygot. do dr. Remigiusz Dalecki ; tekst Jarosław Lichacy, Rita Sadowska, Magdalena Burduk. - [Ca 1:100 000]. - [Kwidzyn] : VEGA Studio Adv. Tomasz Müller, [2012]. - 1 mapa : kolor ; 46x46 cm, ark. 48x68 cm, złoż. 24x14 cm.

Tyt. panelowy. Recto i verso: inform. turyst.-krajozn. z fot. - Treść mapy pol., tekst i legenda także niem.

ISBN 978-83-63075-39-2

1. Sławno (woj. zachodniopomorskie ; okręg) - turystyka 2. Mapy turystyczne

912(438)ZP(084.3)

b27413780

981/2012

**Szczecin.** 1:10 000

Szczecin - Łasztownia N-33-90-C-a-4 / oprac. topogr. PG-K PLAND, Warszawa ; oprac. kartogr. PG-K PLAND, Warszawa. - Wznowienie dr., wyd. 1. - 1:10 000 ; państwowy ukł. współrzędnych geodezyjnych "1992", elipsoida GRS-80, odwz. Gaussa-Krügera (E 14°33'45"-E 14°37'30"/N 53°27'30"-N 53°25'00"). - [Warszawa] : Główny Geodeta Kraju, dr. 2011. - 1 mapa : kolor ; 48x44 cm, ark. 59x63 cm.

(Mapa topograficzna Polski 1:10 000. Ukł. 1992).

[zob. Skorowidz mapy topograficznej Polski 1:10 000. Ukł. 1992](#)

Tyt. znad ramki mapy. Instrukcja do mapy sporządzona przez GUGiK. Oprac. topogr. 2001 r., oprac. kartogr. 2002 r. wg znaków umownych 1999 r. Państwowy ukł. wysokości Kronsztadt'86. Rzeźba terenu: poziomice, punkty wysokości. Objasnienie znaków na lewym marginesie. Na dolnym marginesie podział administracyjny.

ISBN 978-83-254-1727-7

1. Szczecin (woj. zachodniopomorskie) - Łasztownia 2. Mapy topograficzne  
912(438)ZP(084.3)  
b27072642

982/2012

### **Szczecin. 1:10 000**

Szczecin - os. Klonowica N-33-89-D-b-4 / oprac. topogr. GEO-TOP, Poznań ; oprac. kartogr. GEO-TOP, Poznań. - Wznowienie dr., wyd. 1. - 1:10 000 ; państwowy ukł. współrzędnych geodezyjnych "1992", elipsoida GRS-80, odwz. Gaussa-Krügera (E 14°26'15"-E 14°30'00"/N 53°27'30"-N 53°25'00"). - [Warszawa] : Główny Geodeta Kraju, dr. 2011. - 1 mapa : kolor. ; 48x44 cm, ark. 59x63 cm.

(Mapa topograficzna Polski 1:10 000. Ukł. 1992).

[zob. Skorowidz mapy topograficznej Polski 1:10 000. Ukł. 1992](#)

Tyt. znad ramki mapy. Instrukcja do mapy sporządzona przez GUGiK. Oprac. topogr. 2001 r., oprac. kartogr. 2002 r. wg znaków umownych 1999 r. Państwowy ukł. wysokości Kronsztadt'86. Rzeźba terenu: poziomice, punkty wysokości. Objasnienie znaków na lewym marginesie. Na dolnym marginesie podział administracyjny.

ISBN 978-83-254-1723-9

1. Szczecin (woj. zachodniopomorskie) - Osiedle Zawadzkiego-Klonowica 2. Mapy topograficzne

912(438)ZP(084.3)

b27065340

983/2012

### **Szczecin. 1:10 000**

Szczecin - Pomorzany N-33-90-C-c-1 / oprac. topogr. GEO-TOP, Poznań ; oprac. kartogr. GEO-TOP, Poznań. - Wznowienie dr., wyd. 1. - 1:10 000 ; państwowy ukł. współrzędnych geodezyjnych "1992", elipsoida GRS-80, odwz. Gaussa-Krügera (E 14°30'00"-E 14°33'45"/N 53°25'00"-N 53°22'30"). - [Warszawa] : Główny Geodeta Kraju, dr. 2011. - 1 mapa : kolor. ; 48x44 cm, ark. 59x63 cm.

(Mapa topograficzna Polski 1:10 000. Ukł. 1992).

[zob. Skorowidz mapy topograficznej Polski 1:10 000. Ukł. 1992](#)

Tyt. znad ramki mapy. Instrukcja do mapy sporządzona przez GUGiK. Oprac. topogr. 2001 r., oprac. kartogr. 2002 r. wg znaków umownych 1999 r. Poziom odniesienia Kronsztadt'86. Rzeźba terenu: poziomice, punkty wysokości. Objasnienie znaków na lewym marginesie. Na dolnym marginesie podział administracyjny.

ISBN 978-83-254-1728-4

1. Szczecin (woj. zachodniopomorskie) - Pomorzany 2. Mapy topograficzne

912(438)ZP(084.3)

b27061371

984/2012

### **Szczecin. 1:10 000**

Szczecin - Warszewo N-33-90-C-a-1 / oprac. topogr. PG-K PLAND, Warszawa ; oprac. kartogr. PG-K PLAND, Warszawa. - Wznowienie dr., wyd. 1. - 1:10 000 ; państwowy ukł. współrzędnych geodezyjnych "1992", elipsoida GRS-80, odwz. Gaussa-Krügera (E 14°30'00"-E 14°33'45"/N 53°30'00"-N 53°27'30"). - [Warszawa] : Główny Geodeta Kraju, dr. 2011. - 1 mapa : kolor. ; 48x44 cm, ark. 59x63 cm.

(Mapa topograficzna Polski 1:10 000. Ukł. 1992).

[zob. Skorowidz mapy topograficznej Polski 1:10 000. Ukł. 1992](#)

Tyt. znad ramki mapy. Instrukcja do mapy sporządzona przez GUGiK. Oprac. topogr. 2001 r., oprac. kartogr. 2002 r. wg znaków umownych 1999 r. Państwowy ukł. wysokości Kronsztadt'86. Rzeźba terenu: poziomice, punkty wysokości. Objasnienie znaków na lewym marginesie. Na dolnym marginesie podział administracyjny.

ISBN 978-83-254-1726-0

1. Szczecin (woj. zachodniopomorskie) - Warszewo 2. Mapy topograficzne

912(438)ZP(084.3)

b27053489

985/2012

### **Szczecin. 1:22 000**

Szczecin : mapa kieszonkowa 1:22 000 / oprac. kartogr. Aneta Rupniewska ; oprac. wydaw. Patrycja Punczewicz ; ExpressMap Polska. - 1:22 000. - Warszawa : ExpressMap Polska, 2010. - 1 mapa : dwustronny, kolor., laminowany ; ark. 33x48 cm, złoż. 16x10 cm.

Tyt. panelowy. Rzeźba terenu: punkty wysokości. Panel: comfort! map. - Indeks ulic. - Treść mapy pol., legenda także niem., ang., fr.

ISBN 978-83-60120-31-6

1. Szczecin (woj. zachodniopomorskie) - 21 w. 2. Plany miast

912(438)ZP(084.3)

b27829807

986/2012

### **Szczecin. 1:22 000**

Szczecin i Police : plan miasta 1:22 000 / oprac. kartogr. Aneta Rupniewska ; aktual. Andrzej Turzyniecki, zespół wydaw. ExpressMap. - 1:22 000. - Warszawa : ExpressMap Polska, 2011. - 1 mapa : dwustronny, kolor., laminowany ; ark. 47x101 cm, złoż. 24x12 cm.

Tyt. panelowy. Rzeźba terenu: punkty wysokości. Mapa poboczna: [Szczecin] Centrum, 1:10 000, 24x23 cm. Panel: comfort! map. - Indeks ulic. - Treść mapy pol., legenda także niem., ang., fr.

ISBN 978-83-7546-335-4

1. Szczecin (woj. zachodniopomorskie) - 21 w. 2. Police (woj. zachodniopomorskie) - 21 w. 3. Plany miast

912(438)ZP(084.3)

b27834256

987/2012



**Szczecin. 1:22 000**

Szczecin, Świnoujście, Police : plan miasta 1:22 000 / oprac. kartogr. i red. Aneta Rupniewska ; red. wyd. Jan Ufnal ; ExpressMap Polska. - 1:22 000. - Warszawa : ExpressMap Polska, 2012. - 1 mapa : dwustronny, kolor. ; ark. 68x98 cm, złoż. 23x12 cm.

Tyt. panelowy. Rzeźba terenu: punkty wysokości. Mapy poboczne: Świnoujście, 1:15 000, 25x27 cm; [Szczecin] Centrum, 1:10 000, 23x25 cm; Okolice Szczecina, 1:250 000, 22x25 cm. Verso: schemat nocnych linii autobusowych, inform. teleadresowy. Panel: see you! in. - Indeksy ulic. - Treść mapy pol., legenda także niem., ang., fr.

ISBN 978-83-88112-57-7

1. Szczecin (woj. zachodniopomorskie) - 21 w. 2. Police (woj. zachodniopomorskie) - 21 w. 3. Świnoujście (woj. zachodniopomorskie) - 21 w. 4. Plany miast

912(438)ZP(084.3)

b27833409

988/2012

**Szczecin. 1:22 000**

Szczecin, Świnoujście, Police : 3 plany w 1 : 1:22 000 / oprac. kartogr. Aneta Rupniewska ; red. i oprac. wydaw. Aneta Rupniewska ; aktual. Monika Jaczewska, zespół wydaw. ExpressMap. - 1:22 000. - Warszawa : ExpressMap Polska, 2010. - 1 mapa : dwustronny, kolor., laminowany ; ark. 68x98 cm, złoż. 23x13 cm.

Tyt. panelowy. Rzeźba terenu: punkty wysokości. Mapy poboczne: Świnoujście, 1:15 000, 25x27 cm; [Szczecin] Centrum, 1:10 000, 23x25 cm. Verso: schemat nocnych linii autobusowych, inform. teleadresowy. Panel: plastic map. - Indeksy ulic. - Treść mapy pol., legenda także niem., ang., fr.

ISBN 978-83-7546-275-3

1. Szczecin (woj. zachodniopomorskie) - 21 w. 2. Police (woj. zachodniopomorskie) - 21 w. 3. Świnoujście (woj. zachodniopomorskie) - 21 w. 4. Plany miast

912(438)ZP(084.3)

b27833781

989/2012

**Szczecin (okolice). 1:75 000**

Okolice Szczecina : mapa turystyczna 1:75 000 / oprac. kartogr. Jan Ufnal [et al.] ; red. Wojciech Kowalski ; aktual. Jerzy Winsze, Regionalny Oddział Szczeciński PTTK ; red. wyd. Monika Jaczewska ; ExpressMap Polska. - Skala 1:75 000 ; współrzędne geogr. w układzie WGS-84. - Warszawa : ExpressMap Polska, 2011. - 1 mapa : dwustronny, kolor., laminowany ; ark. 47x101 cm, złoż. 24x12 cm.

Tyt. panelowy. Rzeźba terenu: poziomic, punkty głębokości, punkty wysokości, izobaty. - Treść mapy pol., niem., legenda także ang.

ISBN 978-83-60120-96-5

1. Szczecin (woj. zachodniopomorskie ; okręg) - turystyka 2. Mapy turystyczne

912(438)ZP(084.3)

b2784593x

990/2012

**Szczecin (okolice). 1:110 000**

Polsko-niemieckie spotkania na szlakach rowerowych. - 1:110 000. - [Szczecin] : PPH. Zapol, 2011. - 1 mapa : kolor. ; 68x98 cm, złoż. 17x11 cm.

Tyt. panelowy. Na mapie nr 1-29 oznaczono szlaki rowerowe. Verso: inform. turyst.-krajozn. z fot., opis szlaków rowerowych. - Projekt jest dofinansowany przez Unię Europejską ze środków Europejskiego Funduszu Rozwoju Regionalnego oraz budżetu państwa [...]. - Tekst, legenda i treść mapy pol., niem.

ISBN 978-83-7518-354-2

1. Szczecin (woj. zachodniopomorskie ; okręg) - turystyka 2. Uecker-Randow (Niemcy ; okręg) - turystyka 3. Turystyka rowerowa - Polska 4. Turystyka rowerowa - Niemcy 5. Mapy turystyczne

912(438)ZP(084.3)

912(4)(084.3)

b27112780

991/2012

**Szczecinek. 1:10 000**

Szczecinek - Os. Wodociągowa N-33-82-C-d-2 / oprac. topogr. PG-K PLAND, Warszawa ; oprac. kartogr. PG-K PLAND, Warszawa. - Wzniesienie dr, wyd. 1. - 1:10 000 ; państwowy ukł. współrzędnych geodezyjnych "1992", elipsoida GRS-80, odwz. Gaussa-Krügera (E 16°41'15"-E 16°45'00"/N 53°45'00"-N 53°42'30"). - [Warszawa] : Główny Geodeta Kraju, dr. 2011. - 1 mapa : kolor. ; 48x43 cm, ark. 59x63 cm.

(Mapa topograficzna Polski 1:10 000. Ukł. 1992).

[zob. Skorowidz mapy topograficznej Polski 1:10 000. Ukł. 1992](#)

Tyt. znad ramki mapy. Instrukcja do mapy sporządzona przez GUGiK. Oprac. topogr. 2000 r., oprac. kartogr. 2001 r. wg znaków umownych 1999 r. Poziom odniesienia Kronsztadt'86. Rzeźba terenu: poziomic, punkty wysokości. Objasnienie znaków na lewym marginesie. Na dolnym marginesie podział administracyjny.

ISBN 978-83-254-1720-8

1. Szczecinek (woj. zachodniopomorskie) - Osiedle Wodociągowa-Rzeczna 2. Mapy topograficzne

912(438)ZP(084.3)

b27054809

992/2012

**Szczecinek. 1:10 000**

Szczecinek - Os. Zachód N-33-82-C-d-1 / oprac. topogr. PG-K PLAND Warszawa ; oprac. kartogr. PG-K PLAND Warszawa. - Wzniesienie dr, wyd. 1. - 1:10 000 ; państwowy ukł. współrzędnych geodezyjnych "1992", elipsoida GRS-80, odwz. Gaussa-Krügera (E 16°37'30"-E 16°41'15"/N 53°45'00"-N 53°42'30"). - [Warszawa] : Główny Geodeta Kraju, dr. 2011. - 1 mapa : kolor. ; 48x43 cm, ark. 59x63 cm.

(Mapa topograficzna Polski 1:10 000. Ukł. 1992).

[zob. Skorowidz mapy topograficznej Polski 1:10 000. Ukł. 1992](#)

Tyt. znad ramki mapy. Instrukcja do mapy sporządzona przez GUGiK. Oprac. topogr. 2000 r., oprac. kartogr. 2001 r., wg znaków umownych 1999 r. Państwowy ukł. wysokości Kronsztadt'86. Rzeźba terenu: poziomice, punkty wysokości. Objasnienie znaków na lewym marginesie. Na dolnym marginesie podział administracyjny.

ISBN 978-83-254-1719-2

1. Szczecinek (woj. zachodniopomorskie) - Zachód 2. Szczecinek (woj. zachodniopomorskie ; okręg) - geografia 3. Mapy topograficzne 912(438)ZP(084.3) b27073798

993/2012

### **Szczecinek (okolice). 1:10 000**

Szczecinek N-33-82-C-d-4 / oprac. topogr. PG-K PLAND Warszawa ; oprac. kartogr. PG-K PLAND Warszawa. - Wznowienie dr., wyd. 1. - 1:10 000 ; państwowy ukł. współrzędnych geodezyjnych "1992", elipsoida GRS-80, odwz. Gaussa-Krügera (E 16°41'15"-E 16°45'00"/N 53°42'30"-N 53°40'00"). - [Warszawa] : Główny Geodeta Kraju, dr. 2011. - 1 mapa : kolor. ; 48x43 cm, ark. 59x63 cm.

(Mapa topograficzna Polski 1:10 000. Ukł. 1992).

[zob. Skorowidz mapy topograficznej Polski 1:10 000. Ukł. 1992](#)

Tyt. znad ramki mapy. Instrukcja do mapy sporządzona przez GUGiK. Oprac. topogr. 2000 r., oprac. kartogr. 2001 r. wg znaków umownych 1999 r. Państwowy ukł. wysokości Kronsztadt'86. Rzeźba terenu: poziomice, punkty wysokości. Objasnienie znaków na lewym marginesie. Na dolnym marginesie podział administracyjny.

ISBN 978-83-254-1722-2

1. Szczecinek (woj. zachodniopomorskie ; okręg) - geografia 2. Mapy topograficzne 912(438)ZP(084.3) b27062259

994/2012

### **Świątki (okolice). 1:10 000**

Świątki N-33-82-C-d-3 / oprac. topogr. PG-K PLAND, Warszawa ; oprac. kartogr. PG-K PLAND, Warszawa. - Wznowienie dr., wyd. 1. - 1:10 000 ; państwowy ukł. współrzędnych geodezyjnych "1992", elipsoida GRS-80, odwz. Gaussa-Krügera (E 16°37'30"-E 16°41'15"/N 53°42'30"-N 53°40'00"). - [Warszawa] : Główny Geodeta Kraju, dr. 2011. - 1 mapa : kolor. ; 48x43 cm, ark. 59x63 cm.

(Mapa topograficzna Polski 1:10 000. Ukł. 1992).

[zob. Skorowidz mapy topograficznej Polski 1:10 000. Ukł. 1992](#)

Tyt. znad ramki mapy. Instrukcja do mapy sporządzona przez GUGiK. Oprac. topogr. 2000 r., oprac. kartogr. 2001 r. wg znaków umownych 1999 r. Poziom odniesienia Kronsztadt'86. Rzeźba terenu: poziomice, punkty wysokości. Objasnienie znaków na lewym marginesie. Na dolnym marginesie podział administracyjny.

ISBN 978-83-254-1721-5

1. Świątki (woj. zachodniopomorskie, pow. Szczecinek ; okręg) - geografia 2. Mapy topograficzne 912(438)ZP(084.3) b27063586

995/2012

### **Tuczno (okolice). 1:50 000**

Tuczno N-33-105-A / oprac. kartogr. Geokart-International, Rzeszów. - Wznowienie dr., wyd. 1., stan aktual. 2000 r. - 1:50 000 ; współrzędne prostokątne płaskie w ukł. PUWG-92, współrzędne geogr. geodezyjne w ukł. EUREF-89, elipsoida GRS-80 (E 16°00'-E 16°15'/N 53°20'-N 53°10'). - Warszawa : Główny Geodeta Kraju : Główny Urząd Geodezji i Kartografii, dr. 2011. - 1 mapa : kolor. ; 39x35 cm, ark. 50x63 cm, w okł. 26x13 cm. .

(Mapa topograficzna Polski 1:50 000. Ukł. 1992).

[zob. Skorowidz mapy topograficznej Polski 1:50 000](#)

Tyt. okł. Instrukcja do mapy sporządzona przez GUGiK. Oprac. kartogr. na podstawie mapy topogr. w skali 1:50 000. Poziom odniesienia Kronsztadt-86. Rzeźba terenu: poziomice, punkty wysokości. Objasnienia znaków na lewym marginesie. Na dolnym marginesie podział administracyjny. - Treść mapy pol., legenda także ang.

ISBN 978-83-254-1734-5

1. Tuczno (woj. zachodniopomorskie ; okręg) - geografia 2. Mapy topograficzne 912(438)ZP(084.3) b27088595

996/2012

### **Tuczno (okolice). 1:50 000**

Tuczno 352.2 : woj. pilskie, gorzowskie i koszalińskie / przygot. do dr. PPGK. - Wznowienie dr., wyd. 1. - 1:50 000 ; państwowy układ współrzędnych 1965. - [Warszawa] : Główny Geodeta Kraju, dr. 2011. - 1 mapa : kolor. ; 42x66 cm, ark. 50x76 cm.

(Mapa topograficzna 1:50 000. Ukł. 1965).

Tyt. znad ramki mapy. Instrukcja do mapy sporządzona przez GUGiK. Materiał podstawowy: mapa 1:50 000, wyd.1., wg znaków umownych 1966 r., stan z roku 1967, 1968, 1977. Przygot. do dr. w 1980 r. Poziom odniesienia Kronsztadt. Oznaczona i narysowana siatka kilometrowa, brak współrzędnych geogr. Rzeźba terenu: poziomice, punkty wysokości. Podział administracyjny: stan na 31 XII 1979 r. Objasnienie znaków na prawym marginesie mapy.

ISBN 978-83-254-1795-6

1. Tuczno (woj. zachodniopomorskie ; okręg) - geografia 2. Mapy topograficzne 912(438)ZP(084.3) b27002512

997/2012

### **Zachodniopomorskie, województwo. 1:250 000**

Zachodniopomorskie : mapa województwa 1:250 000 : turystyczna mapa samochodowa / oprac. red. Anna Nadstawna, Jarosław Talacha ; Demart. - 1:250 000. - Warszawa : Demart, cop. 2012. - 1 mapa : dwustronny, kolor. ; 68x98 cm, złoż. 23x13 cm.

(Polska Niezwykła).

Tyt. panelowy. Rzeźba terenu: punkty wysokości. Mapy poboczne: Woliński Park Narodowy, [ca 1:200 000], 11x12 cm; Drawieński Park Narodowy, [ca 1:300 000], 13x12 cm. Recto i verso: inform. turyst.-krajozn. z fot. Panel: Podróżownik. - Tekst i treść mapy pol., legenda także ang. ISBN 978-83-7427-780-8

1. Zachodniopomorskie, województwo - turystyka 2. Drogi - Polska 3. Mapy turystyczne 4. Mapy drogowe

912(438)ZP(084.3)

b28201097

998/2012

### **Zachodniopomorskie, województwo.** [Ca 1:1 000 000]

Bezpiecznie nad morze trasami alternatywnymi : rok 2011 : mapka informacyjna / Generalna Dyrekcja Dróg Krajowych i Autostrad. Oddział w Szczecinie. - [Ca 1:1 000 000]. - [Szczecin] : [Generalna Dyrekcja Dróg Krajowych i Autostrad. Oddział w Szczecinie], [2011]. - 1 mapa : kolor. ; 21x24 cm, ark. 21x30 cm, złoż. 21x10 cm.

Tyt. panelowy. Verso: tabela "Ograniczenia prędkości pojazdów na polskich drogach", reklamy. - Treść mapy i legenda pol., tekst fragm. także ang., niem.

1. Zachodniopomorskie, województwo - geografia 2. Drogi - Polska 3. Mapy drogowe

912(438)ZP(084.3)

b27022304

999/2012

## **912(6)(084.3) AFRYKA**

### **Egipt.** 1:2 500 000

Egypt : road map 1:2 500 000 / ExpressMap. - 1:2 500 000. - [Warszawa] : ExpressMap, 2012. - 1 mapa : kolor., laminowany ; 48x51 cm, ark. 48x68 cm, złoż. 24x12 cm.

Tyt. panelowy. Rzeźba terenu: cieniowanie, punkty wysokości. Panel: comfort! map. Mapy poboczne: Nile Valley North, 1:1 000 000, 24x22 cm; Nile Valley South, 1:1 000 000, 23x12 cm; South Sinai, 1:1 000 000, 23x11 cm; Cairo, 1:25 000, 28x22 cm; Alexandria, 1:25 000, 19x22 cm; Medieval Cairo, 1:12 500, 16x11 cm; Coptic Distric [Cairo], 8x11 cm; Giza, 1:15 000, 12x11 cm; Saqqara, 1:15 000, 12x11 cm; Thebes, 1:35 000, 23x23 cm; Luxor Temple, 9x6 cm; Madinet Habu, 1:6 500, 8x6 cm; Ramesseum, 1:6 500, 8x6 cm; Aswan, 1:50 000, 23x11 cm; Valley of the Kings, 1:6 500, 9x11 cm; Karnak, 1:11 000, 13x11 cm. - Indeks miejscowości. - Tyt. ang., treść mapy arabski, wybrane nazwy równol. ang., legenda ang., fr., niem., pol., hisz., wł. Alfabet łac.

ISBN 978-83-7546-366-8

1. Egipt - geografia 2. Drogi - Egipt 3. Mapy drogowe

912(6)(084.3)

b28169906

1000/2012

## **912(7)(084.3) AMERYKA PÓŁNOCNA I ŚRODKOWA**

### **Nowy Jork.** 1:15 000, 1:75 000

New York : city street map / ExpressMap. - 1:15 000. 1:75 000. - [Warszawa] : EkspressMap, cop. 2012. - 2 mapy na 1 ark. : dwustronny, kolor., laminowany ; ark. 101x49 cm, złoż. 24x12 cm.

Zawiera: Manhattan, 1:15 000; New York City, 1:75 000.

Tyt. panelowy. Plan Manhattanu w orientacji NE. Panel: premium! map. Tylony panel: schemat linii metra. - Indeks ulic. - Tyt. i treść map ang., legenda także niem., fr., pol., hisz., wł.

ISBN 978-83-7546-226-5

1. Nowy Jork (Stany Zjednoczone) - 21 w. 2. Nowy Jork (Stany Zjednoczone) - Manhattan - 21 w. 3. Plany miast

912(7)(084.3)

b27777601

1001/2012

### **Nowy Jork.** 1:15 000, 1:75 000

New York : plan de ville / ExpressMap. - 1:15 000. 1:75 000. - [Warszawa] : EkspressMap, cop. 2012. - 2 mapy na 1 ark. : dwustronny, kolor., laminowany ; ark. 101x49 cm, złoż. 24x12 cm.

Tyt. panelowy. Manhattan 1:15 000. New York City 1:75 000. Plan Manhattanu w orientacji NE. Panel: premium! map. Tylony panel: schemat linii metra. - Indeks ulic. - Tyt. fr., treść map ang., legenda także niem., pol., hisz., wł.

ISBN 978-83-7546-464-1

1. Nowy Jork (Stany Zjednoczone) - 21 w. 2. Nowy Jork (Stany Zjednoczone) - Manhattan - 21 w. 3. Plany miast

912(7)(084.3)

b27777625

1002/2012



## INDEKSY

### Indeks tytułów map \*

\* Indeks zawiera nie tylko mapy, ale także inne dokumenty kartograficzne niebędące atlasami.

- A**ktywni razem : wspólna pasja mieszkańców naszych regionów Gogolin-Jablunkov : mapa gminy : skala 1:45 000 : trasy rowerowe i trasa Nordic Walking na terenie gminy Gogolin 727
- Allemagne : carte routière 1:900 000 148
- Alpes : carte routière 1:650 000 228
- Alps : road map 1:650 000 229
- Architektura Warszawy 20-lecia międzywojennego = Warsaw's architecture of the interwar period 1918-1939 683
- Atlas wojskowy Małopolski : skala 1:100 000 623–38
- Atlas wojskowy twojego regionu : skala 1:100 000 800–12
- Atrakcje wybrzeża [Bałtyku] : 88 atrakcji w planie z wakacji 355
- Austria : mapa samochodowa 1:475 000 37–8
- Austria : road map 1:500 000 39
- B**ałtyk, część południowa : skala 1:500 000 (60°) 26
- Bałtyk, Mały Belt : skala 1:80 000 (56°) 27
- Bałtyk, od Niechorza do Ustki : skala 1:150 000 (55°) 23
- Bałtyk, od Rozewia do Taranu : skala 1:150 000 (55°) 24
- Bałtyk, od Ustki do Rozewia : skala 1:150 000 (55°) 25
- Bałtyk, wybrzeże polskie, podejście do portu Darłowo : skala 1:50 000 (54°30') 19
- Bałtyk, wybrzeże polskie, podejście do portu Kołobrzeg : skala 1:50 000 (54°30') 20
- Bałtyk, wybrzeże polskie, podejście do portu Łeba : skala 1:50 000 (54°30') 21
- Bałtyk, wybrzeże polskie, podejście do portu Ustka : skala 1:50 000 (54°30') 22
- Bałtyk, Zalew Kamiński i cieśnina Dziwna : skala 1:30 000 (54°) 32
- Bałtyk, Zatoka Botnicka, część południowa : skala 1:500 000 (60°) 28
- Bałtyk, Zatoka Fińska : skala 1:500 000 (60°) 29
- Bałtyk, Zatoka Gdańska : Przekop Wisły - Zalew Wiślany 31
- Bałtyk, Zatoka Gdańska, Wisła Śmiała : skala 1:17 500 (54°30') 30
- Bałtyk, Zatoka Kilońska : skala 1:120 000 (54°30') 33
- Bałtyk, Zatoka Meklemburska : skala 1:150 000 (54°30') 34
- Bałtyk, Zatoka Pomorska, Podejście do Świnoujścia : skala 1:40 000 (54°) 35
- Barcelona : city map 1:16 000 40–1
- Barcelona : city street map 1:17 500 42
- Barcelona : Mini-Reiseführer 43
- Barcelona : miniguide 44
- Barcelona : miniprzewodnik 45
- Barcelona : pocket map 1:20 000 46
- Barcelone : miniguide 47
- Benelux : Belgique, Pays-Bas, Luxembourg : carte routière 1:500 000 48
- Benelux : Belgium, Netherlands, Luxembourg : road map 1:500 000 49
- Berlin : city map 1:16 500 53–4
- Berlin : city street map 1:15 000 50
- Berlin : Karte im Taschenformat 1:20 000 55
- Berlin : Mini-Reiseführer 56
- Berlin : miniguide 57–8
- Berlin : miniprzewodnik 59
- Berlin : plan de ville 1:15 000 51
- Berlin : pocket map 1:20 000 60
- Berlin : Stadtplan 1:15 000 52
- Beskid Niski : mapa turystyczna 1:70 000 358–9
- Beskid Sądecki : mapa turystyczna 1:50 000 360
- Beskid Śląski : mapa turystyczna 1:50 000 362
- Beskid Śląski : skala 1:25 000 361
- Beskid Śląski i Żywiecki : mapa turystyczna 1:50 000 363
- Beskid Wyspowy : mapa turystyczna 1:65 000 364
- Beskid Wyspowy, Gorce : miejsca szczególnie inspirujące : mapa turystyczna 1:100 000 365
- Beskid Żywiecki : mapa turystyczna 1:50 000 366
- Bezpiecznie nad morze trasami alternatywnymi : rok 2011 : mapka informacyjna 999
- Białobrzegi 283.3 : woj. radomskie i skierniewickie 650
- Białoruś : mapa samochodowa 1:750 000 61

Białystok : plan miasta 1:20 000 753–4  
 Biebrzański Park Narodowy : mapa turystyczna 1:85 000 329  
 Bielany : plan dzielnicy miasta stołecznego Warszawy 688  
 Bielica Pas 34 Słup 40 62  
 Bieruń, Bojszowy, Chełm Śl., Imielin, Łędziny : plan miast i gmin : skala 1:25 000 835  
 Bieszczady : mapa turystyczna : skala 1:50 000 : Szlak Rzemieślnika, szlaki tematyczne 367  
 Bieszczady : mapa turystyczna 1:65 000 368  
 Bieszczady i Góry Sanocko-Turczańskie : mapa turystyczna 1:65 000 369–70  
 Bobrowice M-33-7-A 550  
 Bochnia : plan miasta : skala 1:13 200 600  
 Bolesławiec : i okolice : plan miasta : skala 1:10 000 445  
 Bolesławiec : plan miasta = Bunzlau : Stadtplan : town plan : skala/Maßstab/scale 1:9 000 444  
 Borowiackie Szlaki : mapa turystyczna = touristische Karte 1:150 000 435  
 Borówiec N-33-143-A-a-3 895  
 Bory Niemodlińskie : skala 1:55 000 337  
 Breslau : Stadtkarte : Touristeninfo 499  
 Bruksela : miniprzewodnik 64  
 Brüssel : Mini-Reiseführer 65  
 Brussels : city street map 1:11 000 63  
 Brussels : city street map 1:13 000 66  
 Brussels : miniguide 67  
 Bruxelles : miniguide 68  
 Brzostek 734  
 Budapeszt : city street map 1:13 000 69  
 Budapeszt : miniguide 70  
 Budapeszt : pocket map 1:15 000 71  
 Budapeszt : miniprzewodnik 72  
 Buk Pas 39 Słup 23 897  
 Buk 422.2 : woj. poznańskie 896  
 Bułgaria : road map 1:520 000 73  
 Bułgaria : mapa samochodowa 1:520 000 74  
 Bydgoszcz : plan miasta : skala 1:22 000 516  
 Bydgoszcz : plan miasta 1:20 000 513–5  
**C**anary Islands : tourist map 1:150 000 109  
 Carpathian Euroregion : tourist map 1:765 000 231  
 Chłopy 356  
 Chodecz 375.2 : woj. wrocławskie, konińskie i plockie 519  
 Chodzież N-33-118-B 898  
 Chorwacja : mapa samochodowa 1:310 000 75  
 Chorwacja, Słowenia, Bośnia i Hercegowina, Serbia, Czarnogóra, Kosowo, Macedonia : mapa samochodowa 1:650 000 76–7  
 Chorwacja, Słowenia, Bośnia i Hercegowina, Serbia, Czarnogóra, Kosowo, Macedonia : mapa samochodowa 1:750 000 78  
 Chrzanów, Trzebinia : plan miast i gmin 601  
 Chrzanów 532.3 : woj. katowickie, bielskie i krakowskie miejskie 602  
 Cieszyn : plan miasta : skala 1:15 000 836  
 Cracow : city street map 1:22 000 606  
 Cracow : miniguide 607  
 Cracow : visitor's map & guide 603  
 Cracow and its surroundings 603  
 Crete : tourist map 1:150 000 111  
 Croatia, Slovenia, Bosnia and Herzegovina, Serbia, Montenegro, Kosovo, Macedonia : road map 1:750 000 79  
 Czech Republic, Slovakia : road map 1:600 000 82  
 Czechowice-Dziedzice : plan miasta i gminy : skala 1:20 000 837  
 Czechy : mapa samochodowa : skala 1:500 000 81  
 Czechy : mapa samochodowa 1:350 000 80  
 Czechy i Słowacja : mapa samochodowa 1:600 000 83  
 Czechy Północne : mapa atrakcji turystycznych : skala 1:200 000 84  
 Czerwińsk n. Wisłą N-34-125-D 652  
 Częstochowa : mapa kieszonkowa 1:22 000 838  
 Częstochowa : plan miasta 1:22 000 839  
 Człopa 402.1 : woj. pilskie, gorzowskie i koszalińskie 973  
**D**achowa N-33-143-A-a-2 899  
 Danzig, Gdingen, Zoppot : Stadtkarte : Touristeninfo 768  
 Darłowo 356  
 Darłówko 356  
 Dąbie N-34-134-D 900  
 Dąbki 356  
 Dąbrowa Górnicza : plan miasta : skala 1:25 000 840  
 Dąbrowica Pas 42 słup 43 86  
 Dąbrówka Leśna N-33-118-D-c-3 901  
 Dąbrówno N-34-89-C 878  
 Deutschland : Straßenkarte 1:900 000 149

Dębica 164.4 : woj. tarnowskie i rzeszowskie 735  
 Dęblin 125.3 : woj. lubelskie, radomskie i siedleckie 533  
 Diecezja świdnicka : mapa administracyjna 321  
 Dobrodzień 464.4 : woj. częstochowskie i opolskie 723  
 Dobrzyń n. Wisłą 366.3 : woj. włocławskie i płockie 520  
 Dolina pałaców i ogrodów : Kotlina Jeleniogórska : mapa turystyczna = tourist map = Touristenkarte : skala 1:25 000 381  
 Doliny Skawy i Wisły : mapa atrakcji wodnych 411  
 Dolnośląskie : mapa województwa 1:250 000 : turystyczna mapa samochodowa 448  
 Dolny Śląsk : mapa atrakcji = Lower Silesia : the map of attractions : skala 1:400 000 312  
 Dolny Śląsk : mapa atrakcji = Niederschlesien : Sehenswürdigkeiten : skala 1:400 000 313  
 Dolny Śląsk : mapa turystyczna = Lower Silesia : tourist map = Niederschlesien : Wanderkarte = Dolni Slezsko : turistická mapa 1:300 000 311  
 Drawsko 412.1 : woj. pilskie, poznańskie i gorzowskie 902  
 Drezdenko 411.2 : woj. gorzowskie 552  
 Drohiczyn nad Bugiem Pas 39 Słup 35 755  
 Dyneburg 85  
 Działdowo N-34-101-A 879  
 Dźwirzyno 356

**E**gypt : road map 1:2 500 000 1000  
 Ermland und Masuren : touristische Landkarte 323  
 Espagne et Portugal : carte routière 1:1 100 000 105  
 Europa : mapa samochodowa 1:3 400 000 89  
 Europa : mapa samochodowa 1:4 500 000 92–3  
 Europe : carte routière 1:4 000 000 90  
 Europe : road map 1:4 000 000 91  
 Euroregion Pradziad = Euroregion Praděd 95

**F**otoradarowa mapa Polski : skala 1:700 000 269–70  
 France : carte routière 1:1 100 000 98  
 France : road map 1:1 050 000 96–7  
 Frankfurt am Main : 1:15 000 99  
 Fuerteventura 109–10  
 Fuerteventura i Lanzarote : miniprzewodnik 100

**G**arbatka N-33-118-D-d-2 903  
 Gąbin N-34-124-C 653  
 Gąski 356  
 Gdańsk 767, 783  
 Gdańsk : plan miasta 781  
 Gdańsk, Gdynia, Sopot : map : tourist abc 769  
 Gdańsk, Gdynia, Sopot : mapa : informator 770  
 Gdańsk, Gdynia, Sopot : plan miasta = city street map = Stadtplan = plan de ville 1:26 000 771–2  
 Gdańsk, Gdynia, Sopot : plan miasta 1:26 000 773–5  
 Gdańsk, Gdynia, Sopot +3 : Reda, Rumia, Wejherowo : plan miasta 1:20 000 [!] 776  
 Gdańsk, Gdynia, Sopot +3 : Reda, Rumia, Wejherowo : plan miasta 1:26 000 777–8  
 Gdańsk około 1795 r. : plan w skali 1:6 000 346  
 Gdańsk, Sopot : mapa kieszonkowa = pocket map = Karte im Taschenformat = carte de poche 1:26 000 779  
 Gdańsk, Sopot : mapa kieszonkowa 1:26 000 780  
 Gdynia 767  
 Gdynia : plan miasta 784–5  
 Gdynia i Sopot : plan miast : skala 1:25 000 786  
 Geomorfologia południowo-wschodniej Wielkopolski 1:200 000. Geomorfologia Wzgórz Ostrzeszowskich i doliny Prosnys 1:75 000 326  
 Germany : road map 1:900 000 150  
 Giżycko 881  
 Glinno N-33-131-A-b-2 904  
 Gliwice : plan miasta : skala 1:21 000 841  
 Gliwice 531.1 : woj. katowickie i opolskie 842  
 Głogów 442.1 : woj. legnickie, zielonogórskie i leszczyńskie 449  
 Głowaczów M-34-19-B 654  
 Głubczyce 484.1 : Polska (woj. opolskie, katowickie) i CSRS 724  
 Głuchołazy : skala 1:13 000 725  
 Gmina Będzino : mapa turystyczna = Touristische Karte 972  
 Gmina Bytnica : mapa turystyczna 551  
 Gmina Ciepiałów : 1:50 000 651  
 Gmina Czemierniki : mapa turystyczna 532  
 Gmina Hańsk : mapa turystyczna 534  
 Gmina Karsin : mapa turystyczna = tourist map 789  
 Gmina Karsin : mapa turystyczna = touristische Karte 788  
 Gmina Łubnice 583  
 Gmina Prószków = Gemeinde Proskau = Municipality of Prószków 732  
 Gmina Strzelin 470

Gmina Sulików 471  
 Gmina Syców 472  
 Gmina Ujsoły, Obec Novot' : pogranicze polsko-słowackie : mapa turystyczna = pol'sko-slovenské pohraničie : turistická mapa  
 = polish-slovak borderland : tourist map 1:25 000 862  
 Gmina Wejherowo 1:50 000 830  
 Gmina Wejherowo 1:75 000 831  
 Gmina Wiry 863  
 Gniezno 413.4 : woj. poznańskie, konińskie i bydgoskie 905  
 Gogolin M-34-49-C-a-1 726  
 Gomera 109–10  
 Gorce i Pieniny : mapa turystyczna 1:50 000 372–3  
 Gorczański Park Narodowy 331  
 Gorzów Wielkopolski : plan miasta : skala 1:18 000 554  
 Gorzów Wielkopolski - Zakanale N-33-115-D-c-1 553  
 Gorzuchowo N-33-131-B-b-3 906  
 Gostynin 376.1 : woj. wrocławskie i plockie 655  
 Gostyń M-33-11-A 907  
 Gozdnicza M-33-19-C 555  
 Góra Kalwaria 114.4 : woj. siedleckie, warszawskie stołeczne i radomskie 656  
 Góra Kalwaria 273.4 : woj. warszawskie stołeczne, siedleckie i radomskie 657  
 Góra 442.2 : woj. leszczyńskie i legnickie 450  
 Górka Skarbowców : skala 1:3 500 483  
 Górne Łużyce : Styk Trzech Granic = Oberlausitz Dreiländerecke : mapa turystyczna : skala 1:75 000 241  
 Góry Izerskie : "Izery" : mapa turystyczna : skala 1:25 000 377  
 Góry Izerskie i Pogórze : mapa turystyczna = tourist map = Länderkarte : skala 1:50 000 379  
 Góry Stołowe : mapa turystyczna 1:60 000 412  
 Góry Świętokrzyskie : mapa turystyczna 1:75 000 424–6  
 Gran Canaria 109–10  
 Greater Kraków - greater oportunities 1910-2010 616  
 Greenway Naszyjnik Północy : Odcinek Pomorski : mapa turystyczna = Touristische Karte 1:150 000 233  
 Grodno Wsch. Pas 34 słup 38 101  
 Grodno Zach. Pas 34 Słup 37 102  
 Grodzisk Wielkopolski 422.4 : woj. poznańskie i leszczyńskie 908  
 Grosse Masurische Seen : Touristenkarte : Maßstab 1:70 000 399  
 Grójec 283.1 : woj. radomskie i skierniewickie 658  
 Grzybno N-33-142-B-c-4 909  
 Grzybowo 356

**H**ierro 109–10  
 Hrubieszów - Sławęcin M-34-48-D-a-2 535  
 Hungary : road map 1:520 000 206

**I**łowo-Osada N-34-101-B 882  
 Isergebirge, Riesengebirge : Länderkarte = The Isera & Karkonosze Mountains : tourist map : Maßstab/scale 1:40 000 385  
 Italie : du nord : carte routière 1:650 000 221  
 Italy : northern : road map 1:650 000 / ExpressMap 222

**J**abłkowo N-33-131-B-a-1 910  
 Janowo N-34-102-A 883  
 Jantar 437–8  
 Jarosławiec 356  
 Jastków M-34-33-B-b-2 536  
 Jastrzębia Góra, Karwia, Ostrowo 833  
 Jaszkowo N-33-143-A-d-1 911  
 Jaworówka N-34-106-B-d-4 756  
 Jedwabno N-34-90-A 884  
 Jelenia Góra i okolice : mapa rowerowa : skala 1:50 000 451  
 Jeziora Mazurskie : mapa żeglarska 1:60 000 396  
 Jeziora: Tałty, Ryńskie, Tałtowisko, ... Jagodne : mapa żeglarska 1:25 000 427  
 Jeziorak : 1:50 000 383  
 Jezioro Beldany, Jezioro Mikołajskie : mapa żeglarska 1:20 000 357  
 Jezioro Nidzkie : mapa żeglarska 1:25 000 402  
 Jezioro Roś : mapa żeglarska 1:20 000 406  
 Jezioro Śniardwy : mapa żeglarska 1:25 000 423  
 Jura Krakowsko-Częstochowska : część południowa : mapa turystyczna 1:52 000 394  
 Jura Krakowsko-Częstochowska : część północna : mapa turystyczna 1:52 000 395  
 Jura Krakowsko-Częstochowska : mapa turystyczna 1:50 000 392–3  
 Jurajski Szlak Rowerowy wokół Pieskowej Skały : turystyczna mapa rowerowa 234

**K**amieniec Podolski 108  
 Kamienna Góra : plan miasta 452  
 Karkonosze : mapa turystyczna = Krkonoše : turistická mapa = Riesengebirge : Wanderkarte 1:50 000 386  
 Karkonosze : mapa turystyczna 1:30 000 384  
 Karpacz. Szklarska Poręba : plany miast = městské plány = city maps = Stadtpläne 1:10 000 454

Karpacz : plan miasta = Krummhübel : Stadtplan : skala 1:7 500 453  
 Karpacz M-33-44-D-a-3 455  
 Karpaty Ukraińskie : mapa turystyczna 1:250 000 230  
 Karta Żulavskoj petli : masztab 1:158 000 440  
 Kartuzy : miasto i gmina 791  
 Karty pracy do wybranych map z Atlasu historycznego "Od starożytności do współczesności" : gimnazjum 10  
 Kaszuby : Bory Tucholskie, Kociewie : 30 wycieczek samochodowych 236  
 Kaszuby : Bory Tucholskie, Kociewie : 30 wycieczek samochodowych : trasy wycieczek, plany miast 237  
 Kaszuby : Kaszubski Park Krajobrazowy : mapa turystyczna 1:50 000 235  
 Katowice : plan miasta : skala 1:20 000 843  
 Katowice : plan miasta 1:20 000 844-6  
 Katowice 531.2 : woj. katowickie 847  
 Kazimierski Park Krajobrazowy : mapa turystyczna 1:50 000 333  
 Kazimierski Park Krajobrazowy 1:50 000 : Kazimierz Dolny, Nałęczów, Puławy 334  
 Kąty Rybackie 437-8  
 Kielce : plan miasta 1:20 000 867  
 Kielce : 1:20 000 868  
 Kielce-Dyminy M-34-42-C-b-1 866  
 Kielce M-34-42-A 869  
 Kiernozia 103.3 : woj. płockie i skierniewickie 568  
 Kiernozia 262.3 : woj. płockie i skierniewickie 569  
 Kłodzko : plan miasta. Kotlina Kłodzka 456  
 Kłodzko i Kudowa-Zdrój : i okolice : plan miasta 457  
 Kolonowskie 474.2 : woj. opolskie, częstochowskie i katowickie 729  
 Kolorowa kopia średniowiecznej mapy świata z Ebstorfer [!] : wydrukowanej na początku XX wieku - jedyny egzemplarz w Polsce w zbiorach Opactwa Cystersów w Szczyrzycu 14  
 Kołobrzeg 356  
 Kołobrzeg : plan miasta w skali 1:20 000 975  
 Koniecpol Wsch. 512.4 : woj. częstochowskie i kieleckie 848  
 Koniecpol Zach. 512.3 : woj. częstochowskie 849  
 Konin 424.4 : woj. konińskie 912  
 Końskie 133.4 : woj. piotrkowskie i radomskie 870  
 Koszalin : plan miasta : skala 1:20 000 976  
 Koszalin 322.2 : woj. koszalińskie 977  
 Kowala M-34-42-C-a-2 871  
 Kozienice 124.4 : woj. radomskie i siedleckie 659  
 Koźmin 433.4 : woj. kaliskie i leszczyńskie 914  
 Kórnik N-33-143-A-c-2 915  
 Kraków 620  
 Kraków : mapa kieszonkowa 1:22 000 608  
 Kraków : mapa rowerowa 1:24 000 613  
 Kraków : mini mapa 604  
 Kraków : miniprzewodnik 609  
 Kraków : plan miasta : skala 1:25 000 615  
 Kraków : plan miasta 1:20 000 605  
 Kraków : plan miasta 1:22 000 610  
 Kraków, Niepołomice, Skawina, Wieliczka : plan miasta 1:22 000 611-2  
 Krapkowice M-33-60-D-b-2 730  
 Krasnobród : roztockańska stolica nordic walking : mapa turystyczna 1:35 000 537  
 Krasnystaw 146.2 : woj. chełmskie, zamojskie i lubelskie 539  
 Kreis Liegnitz : Länderkarte 459  
 Krosno : miasto szkła 736  
 Krosno : plan miasta : skala 1:20 000 737  
 Krotoszyn 443.2 : woj. kaliskie, leszczyńskie i wrocławskie 916  
 Królewiec 112  
 Królewskie miasto Sandomierz i okolice : plan miasta : skala 1:11 000 (miasto) 1:50 000 (okolice) 875  
 Krynica : mapa : mini przewodnik 622  
 Krynica Morska 437-8  
 Krynica-Zdrój : plan miasta 1:12 500 621  
 Krzeszyce 411.3 : woj. gorzowskie 556  
 Krzyż 402.3 : woj. pilskie i gorzowskie 917  
 Księstwo Świdnicko-Jaworskie Lokalna Organizacja Turystyczna : mapa turystyczna : skala 1:50 000 476  
 Księstwo Warszawskie, Królestwo Polskie 347  
 Kudowa-Zdrój : plan miasta = Bad Kudowa : Stadtplan : skala 1:8 000 458  
 Kutno 102.4 : woj. płockie i skierniewickie 570  
**L**andkarte des Weichsel-Werder-Rings : Maßstab 1:158 000 441  
 Lanzarote 100, 109-10  
 Lechlin N-33-119-C-d-1 918  
 Legnica : i okolice : plan miasta : skala 1:15 000 460  
 Legnica : plan miasta = Liegnitz : Stadtplan : town plan : skala 1:11 000 459  
 Leszno : plan miasta : skala 1:17 500 919  
 Leszno-Północ M-33-10-A 920



Leszno 432.4 : woj. leszczyńskie 921  
 Leżajsk 165.2 : woj. rzeszowskie, tarnobrzeskie i zamojskie 738  
 Łębork 314.1 : woj. słupskie i gdańskie 794  
 Lidzbark N-34-100-B 885  
 Lipa N-33-118-D-c-2 922  
 Lisbon : city street map 1:17 500 117  
 Lisbon : miniguide 118  
 Lisbon : pocket map 1:17 500 119  
 Lisbonne : miniguide 120  
 Lissabon : Mini-Reiseführer 121  
 Litwa : mapa samochodowa 1:700 000. Wilno. Kowno 113  
 Litwa, Łotwa, Estonia : mapa samochodowa 1:700 000 114–6  
 Lizbona : miniprzewodnik 122  
 London : city map 1:16 000 124–5  
 London : city street map 1:17 500 126  
 London : Mini-Reiseführer 127  
 London : miniguide 128  
 London : pocket map 1:20 000 129  
 Londres : miniguide 130  
 Londyn : miniprzewodnik 131  
 Londyn : plan miasta 1:15 000 123  
 Lubelskie dla zawodowców : mapa samochodowa 1:250 000 540  
 Lubiatowo - Szklana Huta N-33-48-D-b-1 796  
 Lubin 452.1 : woj. legnickie 461  
 Lublin : mapa kieszonkowa 1:22 000 541  
 Lublin : plan miasta : skala 1:20 000 542  
 Lublin : Stare Miasto : plan-przewodnik = the Old Town : map-guide 545  
 Lublin, Świdnik : plan miasta 1:20 000 543–4  
 Lubuskie dla zawodowców : mapa samochodowa 1:250 000 559  
 Lwów 205  
 Lwów : plan miasta 1:10 000 132–3  
 Lwówek 422.1 : woj. poznańskie, gorzowskie i zielonogórskie 923

**Ł**azy 356  
 Łeba. Ustka. Rowy. Słowiński Park Narodowy = Der Slowinski Nationalpark = The Słowiński National Park : mapa turystyczna  
 = Touristische Landkarte = tourist map 799  
 Łeba : plan miasta. Słowiński Park Narodowy 797–8  
 Łomża 758  
 Łomża : plan miasta : skala 1:15 000 757  
 Łódzkie : folklor : mapa 572  
 Łódzkie : przyroda : mapa 573  
 Łódzkie : zabytki : mapa 574  
 Łódź 582  
 Łódź : mapa kieszonkowa 1:22 000 575  
 Łódź : plan miasta 1:22 000 576–8  
 Łuniniec 134

**M**adрид : city street map 1:8 500 135  
 Madrid : Mini-Reiseführer 136  
 Madrid : miniguide 137–8  
 Madrid : pocket map 1:10 000 139  
 Madryt : miniprzewodnik 140  
 Magistrala Izersko-Jakuszycka = Jizersko-Jakuszycká Magistrála : skala 1:40 000 378  
 Magurski Park Narodowy 335  
 Małopolska romańska : mapa turystyczna : skala 1:175 000 246  
 Manhattan 1001–2  
 Maniewicze Pas 43 słup 41 141  
 A map of the Żuławy Loop : scale 1:158 000 442  
 Mapa atrakcji przemysłu i techniki Euroregionu Nysa : skala 1:150 000 94  
 Mapa fortyfikacji Półwyspu Helskiego = Map of Hel Peninsula fortifications 374  
 Mapa geologiczno-turystyczna gminy Strzegowo : skala 1:50 000 679  
 Mapa geomorfologiczna regionu łódzkiego 581  
 Mapa inwestycji mieszkaniowych Poznania i okolic 951  
 Mapa lasów Gdyni i okolic : navigator wycieczkowy : skala 1:30 000 787  
 Mapa nieba widocznego w Polsce 17  
 Mapa Pętli Żuławskiej : skala 1:158 000 443  
 Mapa powiatu ostrolęckiego 666  
 Mapa Powstania Warszawskiego : 1 VIII - 2 X 1944 : w skali 1:15 000. Okolice Warszawy według mapy konspiracyjnej AK  
 zmniejszonej do skali 1:50 000 349  
 Mapa turystyczna Borów Tucholskich = touristische Karte Tucheler Heide 1:150 000 436  
 Mapa turystyczna nadleśnictwa Strzelce Krajeńskie : skala 1:40 000 306  
 Mapa turystyczna obszaru SLGD - "Tygiel Doliny Bugu" 371  
 Mapy drogowe powiatów województwa łódzkiego : skala 1:100 000 567, 571, 584–5, 588, 590–1, 597–9

Masyw Biskupiej Kopy 725  
 Mazowieckie dla zawodowców : mapa samochodowa 1:250 000 660  
 Mazury : część południowa : mapa turystyczna 1:60 000 247  
 Mazury : część północna : mapa turystyczna 1:60 000 248  
 Mejszagoła Pas 29 Słup 40 142  
 Mieczewo N-33-143-A-c-1 924  
 Mielec : plan miasta : skala 1:21 000 739  
 Mielno 356  
 Mierzeja Wiślana : plany miast 437  
 Mierzeja Wiślana : plany miast - atrakcje 438  
 Międzyrzecz 421.2 : woj. gorzowskie i zielonogórskie 560  
 Mikoszewo 437-8  
 Mińsk 143  
 Mińsk Maz. Pas 40 Słup 33 662  
 Modlin Pas 39 Słup 31 665  
 Mosina N-33-142-B 925  
 Mrągowo 223.2 : woj. olsztyńskie i suwalskie 886  
 Mrzeżyno 356  
 Muszaki N-34-90-C 887  
 Muszyna : miasto i gmina uzdrowiskowa 639  
 Myszków 522.1 : woj. częstochowskie i katowickie 850

**N**adleśnictwo Plytnica : z siedzibą w Nowej Szwecji : mapa turystyczno-przyrodnicza = tourist-nature map 1:50 000 249  
 Nadmorski Park Krajobrazowy 1:50 000 : Wybrzeże Bałtyku: Stilo, Władysławowo, Hel, Rewa 336  
 Nagradowice N-33-143-A-b-1 926  
 Nakło n. Notecią 354.1 : woj. bydgoskie i pilskie 522  
 Nakło nad Notecią : 712 lat miasta a.d. 1299 - 2011 : szczegółowy plan miasta w skali 1:4 250 521  
 Nałęczów : plan miasta = Stadtplan : skala 1:8 000 : mapa okolic 1:50 000 546  
 New York : city street map 1001  
 New York : plan de ville 1002  
 New York City 1001-2  
 Nidzica N-34-89-D 888  
 Niemcy : mapa samochodowa : skala 1:650 000 144  
 Niemcy : mapa samochodowa 1:750 000 145-7  
 Niemcy : mapa samochodowa 1:900 000 151  
 Niemcy : mapa samochodowa 1:925 000 152  
 Nisko 155.4 : woj. tarnobrzeskie, rzeszowskie i zamojskie 740  
 Norwegia : mapa samochodowa 1:1 200 000 153  
 Nowa Huta 1949+ 614  
 Nowa Ruda : plan miasta = plán města = city plan = Stadtplan 1:18 000 462  
 Nowa Wilejka Pas 30 Słup 41 217  
 Nowogard : plan miasta 978  
 Nowogródek 154  
 Nowy Dwór Gdański 437-8  
 Nowy Dwór Maz. 263.1 : woj. warszawskie stołeczne i ciechanowskie 663  
 Nowy Dwór Mazowiecki N-34-126-C 664  
 Nowy Sącz : plan miasta : skala 1:17 000 640  
 Nowy Sącz : plan miasta 1:20 000 641

**O**borniki N-33-130-B 927  
 Oborniki Śl. M-33-34-B 464  
 Obrotowa mapa nieba 18  
 Ojcowski Park Narodowy 338  
 Okolice Bolesławca 444  
 Okolice Bydgoszczy i Torunia 1:75 000 517  
 Okolice Darłowa : Mielno, Dąbki, Darłówko, Jarosławiec, Ustka 1:50 000 974  
 Okolice Krakowa : mapa turystyczna 1:50 000 618-9  
 Okolice Krosna 736  
 Okolice Nałęczowa 546  
 Okolice Polanicy-Zdroju 468  
 Okolice Szczecina : mapa turystyczna 1:75 000 990  
 Okolice Trójmiasta : mapa turystyczna 1:50 000 782  
 Okolice Warszawy : mapa turystyczna 1:75 000 713  
 Okolice Warszawy według mapy konspiracyjnej AK zmniejszonej do skali 1:50 000 349  
 Okolice Wrocławia : część południowa : skala 1:100 000 510  
 Oleśnica M-33-35-B-d-1 465  
 Oleśnica - Pd. M-33-35-B-d-3 466  
 Olkieniki Wschód Pas 31 Słup 40 155  
 Olszusz 162.2 : woj. katowickie i krakowskie miejskie 642  
 Olsztyn : plan miasta : skala 1:17 000 889  
 Oława : plan miasta : skala 1:10 000 467  
 Opole Lubelskie 135.3 : woj. lubelskie i radomskie 547  
 Opole - Stare Miasto M-33-60-B-b-1 731  
 Oselków M-34-30-D-c-3 872

Ostrowiec Świętokrzyski 144.2 : woj. kieleckie, radomskie i tarnobrzeskie 873  
 Ostrów Wlkp. M-33-24-B 928  
 Otwock 273.2 : woj. warszawskie stołeczne i siedleckie 667

**Palma** 109–10  
 Pamiątkowo N-33-130-A-d-1 929  
 Panieńszczyzna M-34-33-B-b-1 548  
 Paris : carte de poche 1:16 500 162  
 Paris : city map 1:15 000 157–9  
 Paris : city street map 1:15 000 160  
 Paris : mini-guide 164  
 Paris : Mini-Reiseführer 165  
 Paris : miniguide 166  
 Paris : plan de ville 1:15 000 161  
 Paris : pocket map 1:16 500 163  
 Park Narodowy Gór Stołowych : mapa dla aktywnych : skala 1:33 000 339  
 Partnerstwo Dorzecze Słupi w Gminie Kołczygłowy : mapa turystyczna = touristische Karte 792  
 Paryż : plan miasta 1:13 000 156  
 Piaski 437–8  
 Pídkarpats'ke woëwodstwo : putivnik uboliwal'nika 741  
 Piekary Śląskie : plan miasta : skala 1:20 000 851  
 Pieniny : mapa turystyczna : skala 1:25 000 403  
 Pieniny Polskie i Słowackie : mapa turystyczna 1:25 000 404  
 Pieniny, Spisz, Gorce, Podhale 405  
 Pieniński Park Narodowy 341  
 Pieniński Park Narodowy : mapa turystyczna = tourist map = Länderkarte : skala 1:25 000 340  
 Pierzchno N-33-143-A-b-3 930  
 Pikuj Pas 53 Słup 36 167  
 Pilchowice : plan gminy : skala 1:17 500 852  
 Piła - Koszyce N-33-106-A-d-4 931  
 Piła N-33-106-C-b-2 933  
 Piła - Szpital N-33-106-C-b-4 934  
 Piła - Zamość N-33-106-D-a-1 932  
 Pińsk 168  
 Piotrków Trybunalski : plan miasta 586  
 Piotrków Trybunalski 132.2 : woj. piotrkowskie 587  
 Plan centrum Krakowa 1:15 000 246  
 Plan powiatów augustowskiego, ełckiego, gołdapskiego, oleckiego, sejneńskiego, suwalskiego : skala 1:160 000 752  
 Płock 671  
 Płock N-34-124-A 669  
 Płock 262.1 : woj. płockie 670  
 Płuszwice-Kolonia M-34-33-B-b-3 549  
 Pobrzeże Bałtyku : mapa turystyczna 1:200 000 353  
 Podkarpackie : mapa turystyczna : skala 1:250 000 745  
 Podkarpackie province : Guide for Football Fans 742  
 Pogorzałki N-34-106-B-d-2 760  
 Pogórze Izerskie : baza noclegowa : skala 1:80 000 380  
 Pojezierze Kaszubskie : mapa turystyczna = Touristenkarte = tourist map 391  
 Poland : pocket map 1:1 400 000 288  
 Poland : Poland for beginners 289  
 Poland : road map 1:750 000 279  
 Polanica-Zdrój i okolice : plan miasta = Bad Altheide : Stadtplan 1:8 000 : mapa okolic 1:60 000 468  
 Polen : Polen für Anfänger 290  
 Polen : Touristenkarte 280  
 Police N-33-90-A-c-1 980  
 Police - Os. Anny Jagiellonki N-33-90-A-c-3 979  
 Polkowice 442.3 : woj. legnickie 469  
 Pologne : Pologne pour débutants 291  
 Polska : mapa drogowa = road map 1:350 000 256  
 Polska : mapa drogowa = road map 1:400 000 258  
 Polska : mapa drogowa = road map 1:500 000 261  
 Polska : mapa drogowa = road map 1:700 000 271  
 Polska : mapa drogowo-administracyjna = road and administrative map 1:350 000 257  
 Polska : mapa drogowo-administracyjna = road and administrative map 1:400 000 259  
 Polska : mapa drogowo-administracyjna = road and administrative map 1:500 000 262  
 Polska : mapa drogowo-administracyjna = road and administrative map 1:700 000 272  
 Polska : mapa kieszonkowa 1:1 400 000 292  
 Polska : mapa samochodowa = road map = Straßenkarte = carte routière 1:1 400 000 293  
 Polska : mapa samochodowa = road map = Straßenkarte = carte routière 1:700 000 273  
 Polska : mapa samochodowa = road map = Straßenkarte = carte routière 1:750 000 281  
 Polska : mapa samochodowa 1:1 000 000 286  
 Polska : mapa samochodowa 1:1 400 000 294  
 Polska : mapa samochodowa 1:675 000 266–7



Polska : mapa samochodowa 1:680 000 268  
 Polska : mapa samochodowa 1:700 000 274–5  
 Polska : mapa samochodowa 1:750 000 282  
 Polska : mapa samochodowo-krajoznawcza : skala 1:650 000 265  
 Polska : skala 1:1 600 000 : mapa robót i utrudnień na drogach krajowych w 2011 roku 295  
 Polska Jagiellonów 347  
 Polska Piastów 347  
 Polska w dobie władców elekcyjnych 347  
 Polska 2012 - Gdańsk : mapa kibica 766  
 Polska 2012 - Poznań : mapa kibica 937  
 Polska 2012 - Warszawa : mapa kibica 689  
 Polska 2012 - Wrocław : mapa kibica 492  
 Polskie tablice rejestracyjne : mapa administracyjna 1:750 000 283  
 Polsko-niemieckie spotkania na szlakach rowerowych 991  
 Połaniec M-34-55-D 874  
 Pomorskie : mapa województwa 1:250 000 : turystyczna mapa samochodowa 813  
 Pomorskie dla zawodowców : mapa samochodowa 1:250 000 814  
 Posen : Stadtkarte : Touristeninfo 938  
 Powiat będziński i Dąbrowa Górnicza 834  
 Powiat chełmiński : mapa turystyczna = touristische Karte 1:75 000 518  
 Powiat chojnicki : mapa turystyczna = touristische Karte 1:100 000 765  
 Powiat działdowski : mapa turystyczna 880  
 Powiat giżycki 881  
 Powiat giżycki i plan Giżycka : mapa turystyczna = tourist map 881  
 Powiat kamiennogórski : Góry Krucze : mapa turystyczna = tourist map = Touristenkarte : skala 1:40 000 452  
 Powiat kartuski : mapa turystyczna = Touristische Karte = tourist map 1:100 000 790  
 Powiat kluczborski : dla aktywnych : skala 1:50 000 728  
 Powiat kościerski : mapa turystyczna = touristische Karte 1:100 000 793  
 Powiat legnicki : mapa turystyczna 459  
 Powiat lęborski : mapa obrazowa powiatu lęborskiego = Die Bildlandkarte von Lauenburger kreis : skala 1:100 000 795  
 Powiat otwocki : mapa turystyczna : skala 1:50 000 668  
 Powiat pszczyński 853  
 Powiat pucki : mapa turystyczna = touristische Karte 1:100 000 816  
 Powiat sępoleński : mapa turystyczna = tourist map 1:100 000 523  
 Powiat sławieński 981  
 Powiat starogardzki : mapa turystyczna 822  
 Powiat zgorzelecki : mapa turystyczna = Länderkarte : skala 1:75 000 512  
 Powiat zagański : mapa turystyczna = Kreis Sagan : Länderkarte : skala 1:75 000 566  
 Powiaty subregionu zachodniego województwa śląskiego 858  
 Powidz N-33-132-D-d-1 935  
 Poznań 953  
 Poznań : map : tourist abc 939  
 Poznań : mapa : informator 940  
 Poznań : mapa kieszonkowa = pocket map = carte de poche = Karte im Taschenformat 1:20 000 941  
 Poznań : mapa kieszonkowa 1:20 000 942  
 Poznań : plan miasta 943  
 Poznań : plan miasta = city street map = Stadtplan = plan de ville 1:20 000 944  
 Poznań : plan miasta = city street map = Stadtplan = plan de ville 1:22 000 948  
 Poznań : plan miasta : skala 1:25 000 950  
 Poznań : plan miasta 1:20 000 945–7  
 Poznań : plan miasta 1:22 000 949  
 Poznań - Dębiec N-33-130-D-d-3 936  
 Poznań Pas 39 Słup 24 952  
 Półwysep Helski : Władysławowo, Jastrzębia Góra, Puck, Hel, Jurata, Jastarnia, Kuźnica, Chałupy, Karwia 375–6  
 Prag : Mini-Reiseführer 171  
 Praga : miniprzewodnik 172  
 Prague : city street map 1:17 500 170  
 Prague : miniguide 173–4  
 Prague : pocket map 175  
 Przebrno 437–8  
 Przecław N-33-130-A-d-2 954  
 Przejście dookoła Kotliny Jeleniogórskiej im. Daniela Ważyńskiego i Mateusza Hrynecwicza : skala 1:50 000 382  
 Przewłoka - Os. Przewłoka N-33-58-B-d-1 815  
 Przewóz M-33-18-D 561  
 Przyroda Bolimowskiego Parku Krajobrazowego 330  
 The PTTK mountain shelters and tourist facilities in the West Carpathians 388  
 Pułtusk Pas 38 Słup 32 672  
 Puszcza Białowieska : część polska = Białowieża Primeval Forest : polish part = Białowieża - Urwald : polnischer Teil : mapa przyrodnicza : skala 1:50 000 327  
 Puszcza Białowieska : 1:50 000 328  
 Puszcza Kampinoska : mapa turystyczna 1:40 000 332  
 Pyskowice M-34-50-C 854

**Radom** : plan miasta 1:20 000 673–4  
 Radom : 1:20 000 675  
 Radymno 176.1 : woj. przemyskie 746  
 Radzewo N-33-143-A-c-3 955  
 Radzymin 263.2 : woj. ostrołęckie, warszawskie stołeczne, siedleckie i ciechanowskie 676  
 Rajd motorowy po Ziemi Dobrzyńskiej : przewodnik : 2011 232  
 Rawicz 443.1 : woj. leszczyńskie, kaliskie i wrocławskie 956  
 Reda : plan miasta 817  
 Robakowo N-33-143-A-a-1 957  
 Rogoźno N-33-118-D-b-4 958  
 Rom und Vatikan : Mini-Reiseführer 182  
 Romania & Moldova : road map 1:800 000 178  
 Romantyczne trasy rowerowe ziemi kościańskiej : mapa turystyczna = tourist map = touristische Landkarte : skala 1:50 000 :  
 plany miast Czempień, Kościan, Krzywiń, Śmigiel : skala 1:12 500 913  
 Rome and the Vatican : city map 180  
 Rome and the Vatican : city map 1:12 000 181  
 Rome and the Vatican : city street map 1:15 000 183  
 Rome and the Vatican : miniguide 184  
 Rome and the Vatican : pocket map 1:15 000 185  
 Rome et Cité du Vatican : miniguide 186  
 Rowerowa pętla południowej Wielkopolski : skala 1:50 000 325  
 Rowerowa pętla południowej Wielkopolski w powiecie kępińskim 325  
 Rowerowa pętla południowej Wielkopolski w powiecie ostrzeszowskim 325  
 Rowy 799  
 Rozbiory Polski 347  
 Roztocze : mapa turystyczna gminy Krasnobród 1:35 000 538  
 Roztocze Środkowe : mapa turystyczna 1:50 000 407  
 Roztocze Wschodnie : mapa turystyczno-topograficzna : skala 1:60 000 408  
 Ruda Śląska : plan miasta : skala 1:21 000 855  
 Rudawy Janowickie : mapa turystyczna = tourist map = Touristenkarte : skala 1:25 000 410  
 Rumia : plan miasta 818  
 Rumunia i Mołdawia : mapa samochodowa 1:700 000 176–7  
 Rumunia i Mołdawia : mapa samochodowa 1:800 000 179  
 Runowo N-33-119-C-a-3 959  
 Rybno N-34-88-D 890  
 Rzeczpospolita Polska : mapa administracyjna 287  
 Rzeczpospolita Polska : mapa administracyjna = administrative map = Verwaltungs = administrativna karta 1:400 000 260  
 Rzeczpospolita Polska : mapa administracyjna = administrative map = Verwaltungs = administrativna karta 1:500 000 263  
 Rzeczpospolita Polska : mapa administracyjna = administrative map = Verwaltungs = administrativna karta 1:700 000 276  
 Rzeczpospolita Polska : mapa administracyjna 1:750 000 284  
 Rzeczpospolita Polska : mapa administracyjno-drogowa = administrative and road map = Verwaltungs- und Strassenkarte =  
 administrativna i dorogova karta 1:700 000 277  
 Rzeczpospolita Polska w latach 1918-1939 347  
 Rzeszów : mapa kieszonkowa 1:20 000 747  
 Rzeszów : plan miasta : skala 1:21 500 750  
 Rzeszów : plan miasta 1:20 000 748–9  
 Rzym i Watykan : miniprzewodnik 187

**Samochodowa mapa Polski** : fotoradary stałe i mobilne, miejsca ręcznego pomiaru prędkości, czarne punkty : skala 1:700 000  
 278

Sarbinowo 356  
 Sarny 189  
 Sarny Pas 43 słup 188  
 Schroniska górskie i obiekty PTTK w Karpatach Zachodnich : mapa 1:500 000 389–90  
 Secemin M-34-40-D 876  
 Sianożęta 356  
 Siemiatycze 265.1 : woj. białostockie, łomżyńskie i siedleckie 761  
 Sieradz 121.4 : woj. sieradzkie i kaliskie 589  
 Sieraków 412.3 : woj. poznańskie, gorzowskie i pilskie 960  
 Skała 532.2/L : woj. krakowskie miejskie i katowickie 643  
 Skałat Pas 51 Słup 42 190  
 Skarby Zielonego Serca Pomorza 303–4  
 Skoczów, Ustroń : plan miasta : skala 1:25 000 856  
 Skorowidz reedycji map topograficznych Wojskowego Instytutu Geograficznego : 1:25 000, 1:100 000, 1:300 000, 1:500 000 296  
 Skórcz : plan miasta : skala 1:5 700 819  
 Skwierzyna 411.4 : woj. gorzowskie 562  
 Słowacja : mapa samochodowa 1:280 000 191  
 Słowacja : mapa samochodowo-krajoznawcza : skala 1:500 000 192  
 Słowiński Park Narodowy 797–9  
 Słowiński Park Narodowy : Łeba, Ustka, Rowy, Smołdzino, Gardna Wlk., Żarnowska, Poddąbie 343  
 Słowiński Park Narodowy : Wybrzeże Bałtyku: Ustka, Rowy, Łeba : mapa turystyczna 1:50 000 342  
 Słubice N-33-126-C 563  
 Słubice N-34-124-D 677

Słupsk 821  
 Słupsk : plan miasta : skala 1:15 000 820  
 Sochaczew 262.4 : woj. warszawskie stołeczne, skierniewickie i płockie 678  
 Sopot 767  
 Spain & Portugal : road map 1:1 000 000 103-4  
 Spain & Portugal : road map 1:1 100 000 106  
 Stalowa Wola : plan miasta : skala 1:25 000 751  
 Stanisławów 107  
 Stegna 437-8  
 Stepań Pas 44 Słup 42 193  
 Stęszew N-33-142-A 961  
 Strzelce Opolskie - Mokre Łany M-34-49-B-c-4 733  
 Strzelin : plan miasta 470  
 Strzelino N-33-58-B-d-4 823  
 Suchedniów - Kruk M-34-30-D-c-1 877  
 Sudecki Szlak Konny : mapa turystyczna = tourist map = Länderkarte : skala 1:200 000 307  
 Sudety : mapa turystyczna 1:120 000 413  
 Sudety Środkowe : mapa turystyczna 1:60 000 414-6  
 Sudety Wschodnie : mapa turystyczna 1:60 000 417-8  
 Sudety Zachodnie : mapa atrakcji turystycznych : skala 1:75 000 422  
 Sudety Zachodnie : mapa turystyczna 1:60 000 419-21  
 Suède : carte routière 1:1 000 000 195  
 Sulejów 133.1 : woj. piotrkowskie 592  
 Sulęcyno i okolice : mapa turystyczna = Touristische Karte = tourist map 824  
 Suwalszczyzna : mapa turystyczna 1:85 000 308-10  
 Suwałki-Kowno 762  
 Sweden : road map 1:1 000 000 196  
 Swiss Travel System : Twoja mapa podróży po całej Szwajcarii 194  
 Syców : gmina i miasto 472  
 Syców - plan 472  
 Szamotuły 412.4 : woj. poznańskie i pilskie 962  
 Szczecin : mapa kieszonkowa 1:22 000 986  
 Szczecin i Police : plan miasta 1:22 000 987  
 Szczecin - Łasztownia N-33-90-C-a-4 982  
 Szczecin - os. Klonowica N-33-89-D-b-4 983  
 Szczecin - Pomorzany N-33-90-C-c-1 984  
 Szczecin, Świnoujście, Police : plan miasta 1:22 000 988  
 Szczecin, Świnoujście, Police : 3 plany w 1 : 1:22 000 989  
 Szczecin - Warszewo N-33-90-C-a-1 985  
 Szczecinek N-33-82-C-d-4 994  
 Szczecinek - Os. Wodociągowa N-33-82-C-d-2 992  
 Szczecinek - Os. Zachód N-33-82-C-d-1 993  
 Szczekociny 522.2 : woj. częstochowskie, kieleckie i katowickie 857  
 Szczerców 132.1 : woj. sieradzkie i piotrkowskie 593  
 Szczodrzykowo N-33-143-A-a-4 963  
 Szczytno i okolice : plan miasta : skala 1:10 000 : mapa okolic : skala 1:50 000 : mapa turystyczna = tourist map = Touristenkarte 891  
 Szklarska Poręba : plan miasta = Schreiberhau : Stadtplan : skala 1:9 000 473  
 Szlak Rowerowy Czarna Perła : na Roztoczu Zachodnim : mapa turystyczno-topograficzna 1:50 000 409  
 Szlaki turystyczne Karkonoszy : panorama Karkonoszy 387  
 Szlakiem czarownic po czesko-polskim pograniczu : mapa turystyczna = Po čarodějnické trase v česko-polském pohraničí : turistická mapa : skala 1:75 000 250  
 Sztutowo 437-8  
**Śląsk Opolski** : atrakcje turystyczne = Opole Silesia : tourist attractions = Das Oppelner Schlesien : Touristische Highlights 314  
 Śląsk Opolski : kultura ludowa = Opole Silesia : Folk culture = Das Oppelner Schlesien : Volkskultur 315  
 Śląsk Opolski : łowiectwo = Opole Silesia : hunting = Das Oppelner Schlesien : Jagdwesen 316  
 Śląsk Opolski : przyroda = Opole Silesia : nature = Das Oppelner Schlesien : die Natur 317  
 Śląsk Opolski : turystyka wiejska = Opole Silesia : countryside tourism = Das Oppelner Schlesien : ländliche Touristik 318  
 Śląsk Opolski : zabytki = Opole Silesia : monuments = Das Oppelner Schlesien : Denkmäler 319  
 Śląsk Opolski : zabytki techniki = Opole Silesia : monuments of technology = Das Oppelner Schlesien : Denkmäler der Technik 320  
 Śnieciska N-33-143-A-d-3 964  
 Środkowe wybrzeże Bałtyku : mapa turystyczna = Touristische Karte 356  
 Świat fizyczny 1  
 Świat polityczny 1  
 Świątki N-33-82-C-d-3 995  
 Świątniki N-33-142-B-d-2 965  
 Świdnica i okolice : plan miasta : skala 1:11 000 474  
 Świdnica M-33-45-B-d-4 475  
 Świętoszów M-33-19-D 477

**T**arczyn 273.3 : woj. warszawskie stołeczne, radomskie i skierniewickie 680  
 Tarnowskie Góry : plan miasta : skala 1:20 000 859  
 Tatry : mapa turystyczna : skala 1:22 500 428  
 Tatry : mapa turystyczna 1:27 000 429  
 Tatry Polskie : mapa turystyczna 1:30 000 430  
 Tatry Polskie i Słowackie : mapa turystyczna 1:55 000 433-4  
 Tatry Wysokie i Bielskie : polskie i słowackie : mapa turystyczna 1:30 000 431  
 Tatry Zachodnie : polskie i słowackie : mapa turystyczna 1:30 000 432  
 Tatrzański Park Narodowy 345  
 Tatrzański Park Narodowy : skala 1:27 500 344  
 Tenerife 109-10  
 Tenerife and la Gomera : miniguide 197  
 Teneryfa i la Gomera : miniprzewodnik 198  
 Thuszcz Pas 39 Słup 33 681  
 Tomaszów Mazowiecki 123.3 : woj. piotrkowskie 594  
 Toruń 528  
 Toruń : plan miasta : skala 1:20 000 524  
 Toruń : plan miasta 1:20 000 525-6  
 Toruń 355.3 : woj. bydgoskie, toruńskie i wrocławskie 527  
 Torzym 421.3 : woj. zielonogórskie 564  
 Toskania : Florencja, Siena, Piza : miniprzewodnik 199  
 Trójmiasto : Gdynia, Gdańsk, Sopot : plan miasta 767  
 Trzebnica 453.1 : woj. wrocławskie 478  
 Trzykolne Młyny N-33-142-B-d-4 966  
 Tuchola : stolica Borów Tucholskich : mały plan miasta Tuchola 531  
 Tuchola : stolica Borów Tucholskich : plan miasta 529  
 Tuchola stolica Borów Tucholskich : plan miasta 530  
 Tuczno N-33-105-A 996  
 Tuczno 352.2 : woj. pilskie, gorzowskie i koszalińskie 997  
 Turek 434.2 : woj. konińskie i kaliskie 967  
 Turkish Riviera : road map 1:1 000 000 201  
 Turystyka aktywna na terenie LGD "Qwsi" : mapa : skala 1:55 000 511  
 Tuscany : Florence, Siena, Pisa : miniguide 200  
 Twierdza Warszawa : stan z 1909 r. : 1:35 000 710  
 Tychy : plan miasta : skala 1:22 000 860  
 Tychy 531.4 : woj. katowickie i bielskie 861

**U**krajna : mapa samochodowa 1:1 000 000 202  
 Ukraina : mapa samochodowa 1:1 350 000 203  
 Ukraina Zachodnia : mapa samochodowa. Lwów : plan miasta 205  
 Ukraine : road map 1:1 350 000 204  
 Ulinia N-33-48-C-b-4 825  
 Unieście 356  
 Ustka 799  
 Ustka : turystyczny plan miasta : Słowiński Park Narodowy 827-8  
 Ustka i okolice : mapa turystyczna = touristische Karte 826  
 Ustka - Port N-33-58-B-a-4 829  
 Ustronie Morskie 356

**V**arsovie : miniguide 691  
 Varsovie : plan : l'abc du touriste 692  
 Vienna : city street map 1:15 000 209  
 Vienna : miniguide 210  
 Vienna : pocket map 1:17 500 211  
 Vienne : miniguide 212

**W**adowice, Kalwaria Zebrzydowska : plan miasta : skala 1:15 000 644  
 Wadowice 542.1 : woj. bielskie i krakowskie miejskie 645  
 Wał Pomorski : mapa turystyczna = Pommernstellung : touristische Karte 1:100 000 322  
 Wałbrzych : plan miasta = city plan = Stadtplan 479  
 Wałbrzych : plan miasta = city plan = Stadtplan = plán města 480  
 Wałbrzych : plan miasta : skala 1:20 000 481  
 Warka 124.2 : woj. radomskie i siedleckie 682  
 Warmia i Mazury : mapa turystyczna = Warmia and Masuria : tourist map 324  
 Warmińsko-mazurskie : mapa województwa 1:250 000 : turystyczna mapa samochodowa 892  
 Warsaw : city street map 707  
 Warsaw : map : tourist abc 693  
 Warsaw : miniguide 694  
 Warsaw : pocket map 1:26 000 695  
 Warschau : Mini-Reiseführer 696  
 Warschau : Stadtkarte : Touristeninfo 697  
 Warszawa 716  
 Warszawa : mapa : informator 698  
 Warszawa : mapa kieszonkowa = pocket map = Karte im Taschenformat = carte de poche 1:26 000 699

Warszawa : mapa kieszonkowa 1:26 000 700  
 Warszawa : mini mapa 701  
 Warszawa : miniprzewodnik 702  
 Warszawa : plan miasta = city street map = Stadtplan = plan de ville 1:26 000 703  
 Warszawa : plan miasta = city street map = Stadtplan = plan de ville 1:29 000 708  
 Warszawa : plan miasta 1:26 000 704  
 Warszawa : plan miasta 1:29 000 709  
 Warszawa : Śródmieście, Ochota, Wola : plan miasta 686–7  
 Warszawa, Łomianki, Żąbki : plan miasta 1:26 000 705–6  
 Warszawa niezastniała = Never-built Warsaw 1944 684  
 Warszawa Pd. 273.1 : woj. warszawskie stołeczne i skierniewickie 711  
 Warszawa Płd. Pas 40 Słup 32 714  
 Warszawa Płn. Pas 39 Słup 32 715  
 Warszawa Pn. 263.3 : woj. warszawskie stołeczne 712  
 Warszawski socrealizm = Warsaw's Socialist Realism 1949-1956 685  
 Wąsosz M-33-22-A 482  
 Wejherowo 314.2 : woj. gdańskie i słupskie 832  
 Wełna N-33-118-D-d-1 968  
 Wędrówka Rowerowym Szlakiem Zamków Gotyckich na Powiślu 305  
 Węgry : mapa samochodowa 1:520 000 207  
 Wiązowiec Pas 35 słup 40 208  
 Wicie 356  
 Widoki bez granic : mapa turystyczna = Vyhľadky bez hranic : turistická mapa = Views reaching to the horizon : touristen map 463  
 Wiedeń : miniprzewodnik 213  
 Wielbark N-34-90-D 893  
 Wielka Hłusza Pas 41 Słup 40 215  
 Wielki Kraków - wielkie szanse 1910-2010 617  
 Wielkie Jeziora Mazurskie : mapa turystyczna = Masurian Great Lakes : tourist map : skala 1:70 000 400  
 Wielkie Jeziora Mazurskie : mapa turystyczna 1:60 000 397–8  
 Wielkie Jeziora Mazurskie : mapa turystyczna 1:77 000 401  
 Wieluń 131.4 : woj. sieradzkie i częstochowskie 595  
 Wieluń 501.3 : woj. sieradzkie, kaliskie, częstochowskie i opolskie 596  
 Wien : Mini-Reiseführer 214  
 Wilno 219  
 Wilno : 1:10 000 216  
 Wilno Pas 30 Słup 40 218  
 Wilkomierz 220  
 Wlewsz N-34-100-B-a-3 894  
 Władysławowo, Chłapowo, Chałupy : plan miasta 833  
 Włochy : część północna : mapa samochodowa 1:650 000 223–5  
 Włodzimierzec Pas 43 Słup 42 226  
 Woiwodschaft Vorkarpatenland : Reiseführer für Fussballfans 743  
 Województwo dolnośląskie : mapa podziału administracyjnego 446–7  
 Województwo lubuskie : mapa podziału administracyjnego 557–8  
 Województwo podkarpackie : przewodnik kibica 744  
 Województwo podlaskie : przyrodnicze obszary chronione 759  
 Wokół Wrocławia : skala 1:50 000 508  
 Wołomin 263.4 : woj. warszawskie stołeczne, siedleckie i ostrołęckie 717  
 Wrocław = Breslau : Taschenplan : Maßstab 1:16 500 489  
 Wrocław = Breslau : Taschenzeichnungsplan : Maßstab 1:16 500 490  
 Wrocław : map : tourist abc 500  
 Wrocław : mapa : informator 501  
 Wrocław : mapa kieszonkowa = pocket map = Karte im Taschenformat = carte de poche 1:22 500 502  
 Wrocław : plan de poche : échelle 1:16 500 484  
 Wrocław : plan kieszonkowy ; skala 1:16 500 485  
 Wrocław : plan miasta = city street map = Stadtplan = plan de ville 1:22 500 503–4  
 Wrocław : plan miasta 1:20 000 493–4  
 Wrocław : plan miasta 1:22 000 : plany okolicznych miejscowości 498  
 Wrocław : plan miasta 1:22 500 505–7  
 Wrocław : pocket map : scale 1:16 500 486  
 Wrocław : pocket picture map : scale 1:16 500 487  
 Wrocław : rysunkowy plan kieszonkowy ; skala 1:16 500 488  
 Wrocław = Vroclav : karmannyj plan : masštab 1:16 500 491  
 Wrocław : z tego jestešmy dumni 497  
 Wrocław : plan miasta = Wrocław : city plan = Breslau : Stadtplan = Vratislav : plán města = Breslavia : plano de la ciudad = Wrocław : plan de ville = Breslavia : piana della città = Wrocław : plan goroda = Vrótšlav : hártí tíš pólis 1:20 000 496  
 Wrocław 453.3 : woj. wrocławskie 509  
 Września 423.2 : woj. poznańskie i konińskie 969  
 Wschowa 432.3 : woj. leszczyńskie, legnickie i zielonogórskie 565  
 Wybrzeże Bałtyku : Karwia - Władysławowo - Hel - Gdynia : mapa turystyczna 1:50 000 350  
 Wybrzeże od Ustki do Krynicy Morskiej 354  
 Wybrzeże Środkowe : część wschodnia : mapa turystyczna 1:50 000 351



Wybrzeże Środkowe : część zachodnia : mapa turystyczna 1:50 000 352  
Wyspa Sobieszewska 437–8  
Wyspa Wolin : Woliński Park Narodowy : mapa turystyczna 1:50 000 439  
Wyspy Kanaryjskie : mapa turystyczna 1:150 000 110  
Wyszków 253.4 : woj. ostrołęckie, ciechanowskie i siedleckie 718  
Wyszogród N-34-125-C 719  
Wyśmierzyce 124.3 : woj. radomskie 720

**Z**abytkowe cerkwie południowo-wschodniej Polski 1:300 000 300  
Zachodniopomorskie : mapa województwa 1:250 000 : turystyczna mapa samochodowa 998  
Zakopane : plan miasta 648  
Zakopane i okolice : mapa kieszonkowa 1:15 000 646  
Zakopane i okolice : plan miasta 1:15 000 647  
Zamek w Muszynie 639  
Zamki Krzyżackie w Polsce = the Teutonic Castles in Poland : Malbork : mini przewodnik 302  
Zawiercie 522.3 : woj. katowickie i częstochowskie 864  
Zawoja 182.2 : Polska (woj. bielskie i nowosądeckie) i CSRS 649  
Zbąszyń 422.3 : woj. zielonogórskie, poznańskie i gorzowskie 970  
Zdzięcioł Pas 35 Słup 41 227  
Zgorzelec, Görlitz : plan miasta 512  
Ziemia Kłodzka : mapa turystyczna 1:60 000 238  
Ziemia Kłodzka : z pograniczem polsko-czeskim : mapa turystyczna = s polsko-českém pohraničí : turistická mapa = with polish-czech borderland : tourist map = mit polnisch-tschechisches Grenzgebiet : Wanderkarte 1:100 000 239  
Zimą do Małopolski : Beskid Sądecki 242  
Zimą do Małopolski : Beskid Sądecki : mapa atrakcyj zimowych 243  
Zimą do Małopolski : Podtatrze, Gorce 244  
Zimą do Małopolski : Podtatrze, Gorce : mapa atrakcyj zimowych 245  
Złotorya N-34-106-B-d-3 763

**Ż**abno N-33-142-B-d-3 971  
Żagań : plan miasta 566  
Żyrardów Pas 40 Słup 31 722  
Żyrardów 113.2 : woj. skierniewickie i warszawskie stołeczne 721  
Żywiec : plan miasta : skala 1:17 500 865

**X** wieków państwowości polskiej 347

## Indeks tytułów atlasów

- A**tlas geograficzny : dla szkół ponadgimnazjalnych 2  
Atlas geograficzny : gimnazjum 3  
Atlas geograficzny dla liceum ogólnokształcącego, liceum profilowanego i technikum : zakres podstawowy i rozszerzony 4  
Atlas geograficzny dla szkół ponadgimnazjalnych : zakres podstawowy 5  
Atlas geograficzny dla szkół ponadgimnazjalnych : zakres podstawowy : oblicza geografii 6  
Atlas geograficzny Polski 297  
Atlas historii Polski : mapy-kalendaria-statystyki 348  
Atlas historyczny : gimnazjum i szkoły ponadgimnazjalne 7  
Atlas historyczny : od starożytności do współczesności : szkoły ponadgimnazjalne 8  
Atlas historyczny : szkoła podstawowa 9  
Atlas historyczny (archi)diecezji lubelskiej 1805-2010 = The Historical Atlas of the Lublin (Arch)Diocese 1805-2010 240  
Atlas miasta Łodzi : (suplement 2) 579  
Atlas nieba 2000.0 : komplet map do amatorskich obserwacji nieba 15  
Atlas przemysłu spożywczego w Polsce = Food industry in Poland 1:250 000 252  
Atlas, społeczno-demograficzny rozwój Mazowsza 661
- E**uropa : atlas samochodowy 1:800 000 87–8
- The **g**reat atlas of the sky : jubilee edition for the 400th anniversary of telescope astronomy 16
- The **Ł**ódź atlas : Supplement 2 580
- M**apy konturowe : Polska, kontynenty, świat : geografia 298  
Między Brdą a Wdą : atlas turystyczny 764
- O**kolice Warszawy 690
- P**olska : atlas samochodowy : skala 1:200 000 : plany miast : skala 1:20 000 [!] 251  
Polska : atlas samochodowy 1:250 000 253–4  
Polska : atlas samochodowy 1:275 000 Cz. 1, Część północna i Warszawa 301  
Polska : atlas samochodowy 1:275 000 Cz. 2, Część południowa i Warszawa 299  
Polska : atlas samochodowy 1:300 000 255  
Polska : atlas turystyczny : skala 1:600 000 264  
Przewodnik kibica 2012 285
- S**zkolny atlas geograficzny 11  
Szkolny atlas historyczny 12
- T**opodemograficzny atlas gmin i obszarów dworskich Pomorza Zachodniego w 1871 roku 169
- W**arszawa i okolice : atlas miasta 1:20 000 : atlas turystyczny 1:60 000 : 2 w 1 690  
Wiedza o społeczeństwie : atlas : gimnazjum, szkoły ponadgimnazjalne : zakres podstawowy i rozszerzony 13  
Wrocław = Wrocław = Breslau = Vratislav : dodatkowo Siechnice i Bielany Wrocławskie : atlas 1:20 000 495  
Wybrzeże Chorwacji i Słowenii : Koper-Split 36

## Indeks instytucji sprawczych

- Agora** 75, 80, 147, 191, 269–70, 278, 299, 301  
**Arctos** 521  
**Azymut Wydawnictwo Kartograficzne** 330
- Będzino. Urząd Gminy** 972  
**Białystok. Regionalna Dyrekcja Ochrony Środowiska** 759  
**Bolimowski Park Krajobrazowy** 330
- Carta Blanca** 3–5, 252, 264, 298–9, 301  
**Centrum Kartografii** 62, 85–6, 101–2, 107–8, 112, 134, 141–3, 154–5, 167–8, 188–90, 193, 208, 215, 217–20, 226–7, 256–63, 271–2, 276–7, 283–4, 287, 296, 347, 357, 402, 406, 423, 427, 528, 582, 620, 662, 665, 671–2, 681, 714–6, 722, 755, 758, 762, 783, 821, 897, 952–3  
**Compass** 242–6, 331, 335, 338, 341, 345, 365, 405, 411, 567, 571, 584–5, 588, 590–1, 597–9, 623–38, 668, 745
- Daunpol** 251, 445–7, 457, 460, 474, 497, 557–8, 881  
**Doradztwo i Szkolenia Trek Jacek Zdrojewski** 305
- Euroregion Pradziad** 95  
**ExpressMap Polska** 37–60, 63–74, 76–9, 82–3, 87–8, 90–3, 96–100, 103–6, 109–11, 113–33, 135–40, 145–6, 148–51, 153, 156–66, 170–87, 195–201, 203–7, 209–14, 216, 221–5, 228–30, 235, 238, 247–8, 253–5, 266–8, 273–5, 279, 281–2, 286, 288–94, 308–10, 328–9, 332–4, 336, 342, 351–2, 358–60, 362–4, 366, 368–70, 372–3, 383–4, 392–8, 407, 412–21, 424–6, 429–34, 439, 499–507, 513–5, 517, 525–6, 541, 543–4, 575–8, 603–4, 606–12, 618–9, 641, 646–7, 673–5, 690–703, 705–9, 713, 747–9, 753–4, 768–75, 779–80, 782, 838–9, 844–6, 867–8, 938–45, 948–9, 974, 986–90, 1000–2
- Fundacja "Naszyjnik Północy"** 233
- Generalna Dyrekcja Dróg Krajowych i Autostrad. Oddział (Szczecin)** 999  
**GEO-TOP (Poznań)** 465–6, 475, 654, 900, 983–4  
**GEOGRAFIKA.PL, Majerczak Jacek, Borkowski Sebastian** 401  
**Geokart-International** 464, 475, 482, 536, 548–9, 653, 677, 730–1, 815, 823, 829, 834, 853, 858, 866, 869, 871, 874, 907, 925, 927–8, 936, 961, 996  
**Geoplan** 481, 516, 524, 542, 554, 586, 601, 615, 640, 648, 686–7, 737, 739, 750–2, 757, 786, 820, 840–1, 843, 851, 855, 859, 865, 889, 919, 950, 976  
**Główny Geodeta Kraju** 446–7, 449–50, 455, 461, 464–6, 469, 475, 477–8, 482, 509, 519–20, 522, 527, 533, 535–6, 539, 547–50, 552–3, 555–8, 560–5, 568–70, 587, 589, 592–6, 602, 642–3, 645, 649–50, 652–9, 663–4, 667, 669–70, 676–8, 680, 682, 711–2, 717–21, 723–4, 726, 729–31, 733, 735, 738, 740, 746, 756, 760–1, 763, 794, 796, 815, 823, 825, 829, 832, 834, 842, 847–50, 853–4, 857–8, 861, 864, 866, 869–74, 876–9, 882–8, 890, 893–6, 898–912, 914–8, 920–36, 954–71, 973, 977, 979–80, 982–5, 992–7  
**Główny Urząd Geodezji i Kartografii** 251, 446–7, 449–50, 455, 461, 464–6, 469, 475, 477–8, 482, 509, 519–20, 522, 527, 533, 535–6, 539, 547–50, 552–3, 555–8, 560–5, 568–70, 587, 589, 592–6, 602, 642–3, 645, 649–50, 652–9, 663–4, 667, 669–70, 676–8, 680, 682, 711–2, 717–21, 723–4, 726, 729–31, 733, 735, 738, 740, 746, 756, 760–1, 763, 794, 796, 815, 823, 825, 829, 832, 834, 842, 847–50, 853–4, 857–8, 861, 864, 866, 869–74, 876–9, 882–8, 890, 893–6, 898–912, 914–8, 920–36, 954–71, 973, 977, 979–80, 982–5, 992–7  
**Gogolin. Urząd Miejski** 727
- Hallwag Kümmerly+Frej** 87–8
- Jāņa sēta Map Publishers** 61, 153  
**Jel-Kart Wydawnictwo Kartograficzne** 913
- Kangur** 343, 354–5, 375–6, 437–8, 767, 781, 784–5, 797–9, 818, 827–8, 833  
**Katolicki Uniwersytet Lubelski Jana Pawła II. Ośrodek Badań nad Geografią Historyczną Kościoła w Polsce** 240  
**Kłodzko. Urząd Miasta** 456
- Landbrand** 440–3  
**Litografia Karola Kranikowskiego (Kraków)** 616–7  
**Lokalna Grupa Działania "Partnerstwo Borów Niemodlińskich"** 337  
**Lokalna Organizacja Turystyczna Ustka i Ziemia Słupska** 826
- Łódź. Urząd Miasta. Łódzki Ośrodek Geodezji** 579–80  
**Łubnice. Urząd Gminy** 583
- Magurski Park Narodowy** 335  
**Marynarka Wojenna (1945-). Biuro Hydrograficzne** 19–35  
**Mazowieckie Biuro Planowania Regionalnego (Warszawa)** 661  
**Miejsko-Gminna Biblioteka Publiczna (Krasnobród)** 537–8  
**Ministerstwo Rozwoju Regionalnego** 251  
**Muzeum Historyczne Miasta Krakowa. Oddział "Dzieje Nowej Huty"** 614  
**Muzeum Historyczne Miasta Krakowa. Pałac Krzysztofory** 616–7
- Nowa Era** 2, 6, 8, 10, 13



Nowa Era. Redakcja Kartograficzna (Wrocław) 2, 6, 8, 10, 13  
Nysa. Starostwo Powiatowe 250

**O**ficyna Piastowska 314–20  
Oficyna Wydawnicza Alma-Press 36  
Oficyna Wydawnicza "Rewasz" 300, 621, 710  
Okręgowe Przedsiębiorstwo Geodezyjno-Kartograficzne (Kraków) 866, 871, 931–3  
Okręgowe Przedsiębiorstwo Geodezyjno-Kartograficzne (Lublin) 535  
Okręgowe Przedsiębiorstwo Geodezyjno-Kartograficzne (Rzeszów) 719, 872  
Oława. Urząd Miejski 467  
Ordo Cisteriensis (Szczyrzyc) 14

**P**.H.U. "JUR-MANN" Jerzy Hoffmann 529–31, 817, 978  
Państwowe Gospodarstwo Leśne Lasy Państwowe. Nadleśnictwo Płytnica 249  
Państwowe Gospodarstwo Leśne Lasy Państwowe. Nadleśnictwo Strzelce Krajeńskie 306  
Państwowe Przedsiębiorstwo Geodezyjno-Kartograficzne 455, 519–20, 522, 527, 539, 547, 556, 569–70, 589, 595–6, 602, 643, 645, 650, 655, 657–9, 663, 667, 670, 676, 678, 680, 711–2, 717–8, 720–1, 730–1, 735, 740, 746, 761, 794, 832, 842, 847–50, 854, 857, 861, 864, 876, 886, 902, 912, 917, 967, 977, 997  
Polplan, Polskie Wydawnictwo Kartograficzne 644, 835–7, 856, 860  
Polska Akademia Nauk. Instytut Geografii i Przestrzennego Zagospodarowania 661  
Polskie Przedsiębiorstwo Geodezyjno-Kartograficzne 895, 899, 904, 906, 909–11, 915, 918, 924, 926, 930, 955, 959, 963–6, 971  
Polskie Towarzystwo Turystyczno-Krajoznawcze. Oddział (Szczecin) 990  
Polskie Wydawnictwa Reklamowe 232  
Powiat Tucholski. Starostwo Powiatowe 435  
Pracownia Map i Wydawnictw Turystycznych MH 759  
Project - Studio 371  
Promocja Regionu Chojnickiego 765  
Prywatna Agencja Geograficzna Katarzyna de Mezer-Sobotkowska i Zbigniew Sobotkowski (Warszawa) 688  
Przedsiębiorstwo Fotogrametryczno-Kartograficzne FOTKART 280, 302, 323–4, 391, 399–400, 891  
Przedsiębiorstwo Geodezyjno-Kartograficzne OPGK (Rzeszów) 455, 825, 834, 853, 858, 877  
Przedsiębiorstwo Geodezyjno-Kartograficzne PLAND (Warszawa) 477, 553, 555, 561, 563, 920, 957, 979–80, 982, 985, 992–5  
Przedsiębiorstwo Produkcyjno-Handlowe Zapol, Dmochowski, Sobczyk 440–3  
Przedsiębiorstwo Produkcyjno-Handlowo-Usługowe GEPOL 652, 664, 669  
Przedsiębiorstwo Usług Kartograficznych Citymaps 234, 613  
PTR Kartografia 346, 349

**S**kórcz. Urząd Miejski 819  
Stowarzyszenie "Instytut Kociński" 822  
Stowarzyszenie Lokalna Grupa Działania "Partnerstwo Izerskie" 380  
Stowarzyszenie Lokalna Grupa Działania "Qwsi" 511  
Stowarzyszenie Lokalna Grupa Działania - Tygiel Doliny Bugu 371  
Stowarzyszenie na Rzecz Rozwoju i Promocji Podkarpacia "Pro Carpathia" 367  
Stowarzyszenie Przyjaciół Roztocza "Jastrzębia Zdebrz" 409  
Stowarzyszenie Wdzydzko-Charzykowska Grupa Rybacka "Mórénka" 764  
Studio Wydawnicze Plan (Wrocław) 95, 250, 312–3, 325, 337, 361, 456, 467, 470, 472, 484–91, 498, 508, 510–1, 583, 725, 727–8, 764

**T**owarzystwo Naukowe Katolickiego Uniwersytetu Lubelskiego Jana Pawła II 240  
Turkula 367, 736

**U**niwersytet im. Adama Mickiewicza (Poznań). Instytut Geoekologii i Geoinformacji 326  
Uniwersytet Łódzki. Wydział Nauk Geograficznych 581  
Uniwersytet Szczeciński. Wydawnictwo Naukowe 169

**V**ega Studio Adv. Tomasz Müller 305, 551, 791, 863, 981

**W**ałbrzych. Urząd Miejski. Biuro Promocji Miasta 479–80  
Warszawskie Przedsiębiorstwo Geodezyjne 756, 760, 763, 894  
Wejherowo. Urząd Gminy 792, 830–1  
Wielkopolskie Przedsiębiorstwo Geodezyjno-Kartograficzne GEOMAT 550, 726, 733, 796, 898, 901, 903, 922, 929, 934–5, 954, 958, 968  
Wojewódzki Ośrodek Dokumentacji Geodezyjnej i Kartograficznej (Wrocław) 479–80  
Województwo Łódzkie. Urząd Marszałkowski 572–4  
Województwo Podkarpackie. Urząd Marszałkowski 744  
Województwo Pomorskie. Urząd Marszałkowski 440–3  
Wojskowe Zakłady Kartograficzne 800–12  
Wojskowy Instytut Geograficzny 62, 85–6, 101–2, 107–8, 112, 134, 141–3, 154–5, 167–8, 188–90, 193, 208, 215, 217–20, 226–7, 296, 528, 582, 620, 662, 665, 671–2, 681, 714–6, 722, 755, 758, 762, 783, 821, 897, 952–3  
Wydawnictwa Szkolne i Pedagogiczne 3, 7  
Wydawnictwo BiK 321, 741–4  
Wydawnictwo Demart 5, 11–2, 75, 80, 89, 147, 152, 191, 285, 298, 348, 353, 401, 448, 493–4, 540, 559, 605, 660, 704, 776–8, 813–4, 892, 946–7, 998  
Wydawnictwo Eko-Kapio 787  
Wydawnictwo G+J RBA 492, 689, 766, 937  
Wydawnictwo i Drukarnia Nova Sandec, Mariusz Kałyniuk, Roman Kałyniuk 14, 622  
Wydawnictwo Kamera, Barbara i Robert Gauer 356

Wydawnictwo KARPATY 388–90  
Wydawnictwo Kartograficzne EKO-GRAF 239, 311, 350, 386, 404, 454, 462, 479–80, 495–6, 862  
Wydawnictwo Kartograficzne i Edukacyjne Meridian 1, 269–70, 278  
Wydawnictwo Kartograficzne KOMPAS 252  
Wydawnictwo Kartograficzne MAPY ŚCIENNE, Beata Piętka 852  
Wydawnictwo Kartografika 253–5, 268, 279, 282, 286, 289–91, 294, 401, 603–4, 606–12, 647, 701, 938–45, 948–9  
Wydawnictwo Pascal 412  
Wydawnictwo Region, Jarosław Ellwart 233, 236–7, 249, 303–4, 322, 435–6, 518, 523, 765, 788–90, 792–3, 795, 816, 822, 824, 826, 830–1, 972  
Wydawnictwo Szkolne PWN 5, 9, 297–8  
Wydawnictwo TaWa, Taurogiński Waldemar 534  
Wydawnictwo Turystyczne, Paweł Wład 408–9  
Wydawnictwo Turystyczne PLAN (Jelenia Góra) 81, 84, 94, 144, 192, 241, 265, 307, 339–40, 344, 377–82, 385, 387, 403, 410, 422, 428, 444, 451–3, 458–9, 463, 468, 471, 473, 476, 512, 546, 566, 875, 975  
Wyry. Urząd Gminy 863  
**Zakład Usług Geodezyjnych i Kartograficznych PRYZMAT (Warszawa) 878–9, 882–5, 887–8, 890, 893**

## Indeks osobowy

- A**  
Adamczak, Sławomir 264, 419–21  
Adamiak, Agnieszka 157, 170, 172, 175, 201–3, 429, 431–3, 603, 607, 609  
Afelt, Aneta 653, 669, 677  
Ajdacki, Grzegorz 11  
Antoniak, Piotr 621  
Augustyniak, Urszula 57, 59, 137, 140, 166, 210, 213, 289–91, 499–501, 607, 609, 692–4, 697–8, 702, 768–70, 938–40
- B**  
Baczyńska, Alicja 879, 882–3, 885  
Bajer, Adrian 59, 69–70, 72, 111, 115–6, 126, 137, 140, 170, 210, 213, 225, 286, 351–2, 358–9, 368, 384, 429, 431–4, 499–504, 506–7, 526, 608, 646, 673–4, 690, 699, 703, 705, 708, 713, 943–5, 948  
Banach, Konrad 12, 348  
Banaszkiewicz, Piotr 567, 571, 584–5, 588, 590–1, 597–9  
Baniak, Joanna 252, 299, 301  
Bartnicka-Gustowska, Monika 291  
Basta, Józef 435  
Bączek, Władysław 4  
Bednara, Teresa 240  
Bialecki, Piotr 776–8  
Białkowski, Andrzej 572  
Biały, Bogusława 719  
Biernat, Katarzyna 386, 462, 495–6, 862  
Biernat, Małgorzata 605  
Bieroński, Tomasz 113–6, 201, 210–1, 213, 239, 311, 386, 404  
Billert, Andrzej 913  
Bilska, Ewa 7  
Bischoff, Katarzyna 235  
Błędowski, Jerzy 404, 495, 862  
Bobrowski, Jakub 759  
Bohdanowicz, Beata 11, 448, 559, 814  
Borowczak, Piotr 321  
Bronisz, Stanisław 392–5  
Brych, Piotr 16  
Brygier, Waldemar 413–21  
Brykowicz, Katarzyna 388  
Brzeska-Gonera, Paulina 440–3  
Brzeziński, Mirosław 493–4, 946–7  
Budynek, Wioletta 491  
Burduk, Magdalena 981  
Byer, Beata 9, 11, 297  
Bzowy, Paweł 264
- C**  
Chariza, Krystian 2, 6  
Chmielewski, Wojciech 7  
Chodoła, Anna 660, 892  
Choiński, Adam 887, 893  
Chowaniec, Józef 405  
Chudoba, Krystyn 414–5, 419–21  
Chudzińska, Barbara 639  
Chybowski, Włodzimierz 10, 12–3  
Ciechanowicz, Dominika 303  
Ciesielka, Teresa 341  
Ciszewski, Dariusz 664  
Citko, Katarzyna 70, 72  
Ciżmowski, Leszek 436  
Cobel-Tokarska, Marta 430, 433–4  
Cywiński, Władysław 429, 431–4  
Czachorowski, Andrzej 409  
Czerwiński, Janusz 386  
Czyczyło, Andrzej 315  
Czyż, Jacek 581
- D**  
Dajek, Janusz 2  
Dajek, Marek 6  
Dalecki, Remigiusz 791, 863, 981

Darmochwał, Tomasz 353, 646  
 Deręgowska, Aleksandra 661  
 Desselberger, Jan 18  
 Dębska, Anna 95  
 Domosud, Jerzy 7  
 Dopieralski, Jacek 424–6  
 Dudzińska, Maria 454  
 Dusza, Tomasz 63–4, 66–7, 673–4  
 Dutkiewicz, Damian 385  
 Dzieciuchowicz, Jerzy Zygmunt 579–80  
 Dźwigała, Aneta 604, 608, 611–2, 647, 690, 692–4, 697–700, 702–3, 705–6, 708–9, 768–75, 779–80

**E**llwart, Grażyna 972  
 Ellwart, Jarosław 233, 236–7, 322, 523, 790, 793, 795, 816, 822

**F**ankidejski, Jakub 346  
 Figurski, Tomasz 145–6, 151, 176–9, 199–201, 210–1, 213, 223–5, 747, 749  
 Floriańczyk, Barbara 36  
 Fret, Aleksander 495, 862  
 Fronia, Rafał 81, 84, 265, 340, 344, 377, 379, 385, 403, 410, 422, 444, 453, 463, 473, 566, 875

**G**ajko, Krzysztof 327  
 Gapski, Henryk 240  
 Garus, Ryszard 424–6  
 Gawrysiak, Barbara 776–8  
 Gawrysiak, Jacek 9  
 Giza, Andrzej 169  
 Gogołek, Anna 879, 882–3, 885  
 Goleń, Jan 124–6, 128, 131, 867–8  
 Gołębiowska, Izabela 117–9, 122, 205, 328, 747–9, 844–5  
 Gonera, Hubert 440–3  
 Gonera, Paulina *zob.* Brzeska-Gonera, Paulina  
 Górny, Marcin 100  
 Graf, Renata 878, 888  
 Grochala, Małgorzata 653  
 Grudzień, Arkadiusz 479–80  
 Gruszczyński, Tomasz 782  
 Gustowska, Monika *zob.* Bartnicka-Gustowska, Monika  
 Gutry-Korycka, Małgorzata 652–3, 664, 669, 677, 719

**H**aba, Mirosław 759  
 Hajkiewicz, Izabela 8, 13  
 Hławacz, Anna 315  
 Hławacz, Roman 314–20, 732

**I**waniak, Renata 653, 677

**J**aczewska, Monika 37–8, 40–1, 53–4, 83, 93, 126, 133, 146, 151, 180–1, 183, 223–5, 273–4, 281, 292–4, 515, 611–2, 692–3, 697–8, 700, 706, 709, 747, 749, 754, 768–75, 779, 941, 989–90  
 Jahnke, Eberhard 311  
 Jakubowski, Adam 439  
 Jakuczun, Bogdan 439  
 Janaszek, Robert 704  
 Janicka, Katarzyna 111, 156–7, 163, 166, 197–8, 308–10, 328–9, 352  
 Janicki, Maciej 308–10, 329, 352  
 Janicki, Wojciech 156  
 Jankowiak-Konik, Beata 12, 348  
 Janusiewicz, Roman 404, 454, 495, 862  
 Jaskulska, A. 653, 664, 677  
 Jedliński, Paweł 290  
 Jońca, Rafał 340, 344, 403, 410  
 Jończy, Daniel 81, 84, 144, 241, 265, 340, 344, 377, 379, 381–2, 403, 444, 458, 463, 512, 546, 566  
 Józefowicz, Mariusz 353  
 Józwiak, Agata 581  
 Jungowski, Piotr 883

**K**aczanowski, Michał 53–4, 57, 59, 109–10, 123–6, 128–9, 131, 170, 172–3, 175, 351, 974  
 Kalińska, Dominika 82, 362, 412, 414–6, 419–21, 641  
 Kamiński, Piotr 346, 349, 704, 776–8  
 Kaniecki, Alfred 879, 882–3, 885  
 Kapica, Florian 409  
 Karlicka, Bogusława 201, 353, 540, 660, 704, 753–4  
 Kasprzyk, Piotr 314–5, 317–9  
 Kawałko, Karol 321  
 Kerber, Sławomir 518  
 Kiełtyka, Karolina 238, 412, 414–21, 424–6

Kiełtyka, Remigiusz 238, 362–3, 412, 414–21, 424–6  
 Kierojczyk, Marta 652, 669  
 Kiwior, Karolina 367, 736  
 Klejdinst, Anna 974  
 Klimko, Maciej 782  
 Klimkowski, Andrzej 621  
 Kłosek, Kamila 176, 179, 434  
 Kokociński, Przemysław 652, 664, 669  
 Kołakowski, Tomasz Rafał 476  
 Konik, Beata *zob.* Jankowiak-Konik, Beata  
 Kopieniak, Marek 534  
 Kopka, Joanna 492, 689, 766, 937  
 Kordek, Grzegorz 387  
 Korpak, Jacek 331, 338, 345  
 Korycka, Małgorzata *zob.* Gutry-Korycka, Małgorzata  
 Korzeń, Janusz 381  
 Kowalczyk, Jolanta 11  
 Kowalczyk, Katarzyna 11  
 Kowalska, Irena 816  
 Kowalska, Kamila 187  
 Kowalski, Henryk 108, 219, 528, 582, 671, 758, 762  
 Kowalski, Wojciech 40–2, 44–5, 53–4, 57, 59, 64, 66–7, 69–70, 72, 103–4, 109–11, 114–9, 122–5, 128–9, 131, 135, 139, 146, 151, 156–7, 163, 166, 176–81, 183–4, 187, 201, 210–1, 213, 223–5, 247–8, 253–5, 329, 336, 342, 351–2, 364, 396–8, 417–8, 690, 753–4, 782, 974, 990  
 Kozłowski, Katarzyna 312–3, 489–90  
 Kozłowicz, Bolesław 344  
 Krajewski, Łukasz 440–3  
 Krasuski, Radosław 541, 543  
 Król, Anna 100, 499, 697, 768, 938  
 Krukar, Wojciech 231  
 Krupski, Jan Ignacy 454  
 Kryciński, Stanisław 300, 710  
 Kubal, Grzegorz 231  
 Kujaszewska, Ewa 824  
 Kuna, Kamila 813  
 Kunowski, Bartosz 264, 299, 301  
 Kurek, Renata 44, 184, 197, 694  
 Kurková, Karina 95, 250  
 Kurowska, Marianna 385, 458–9  
 Kurowski, Józef K. 573  
 Kustwan, Adam 372–3

**L**as, Dariusz 791  
 Laszczyk, Grzegorz 440–3  
 Ledwoń, Mateusz 411  
 Lenartowicz, Maciej 652, 664, 719  
 Leonowicz, Anna 332  
 Lichacy, Jarosław 981  
 Lis, Marcin 333–4  
 Liszewski, Stanisław 579–80  
 Lityński, Marek 405, 411  
 Łodzińska, Ewa 279, 282, 286, 294, 362–3, 366, 384  
 Loew, Peter Oliver 322

**Ł**ucjan, Kamila 541, 543–4  
 Łuczyński, Romuald Mariusz 512

**M**aciołek, Anna 404  
 Makuch, Mariusz 411  
 Malec, Bożena 460, 474  
 Marciniak, Krzysztof 350, 386, 404, 495, 862  
 Marcinkowska, Katarzyna 44–5, 57, 59, 64, 67, 70, 72, 100, 118, 122, 128, 131, 137, 140, 166, 172–3, 184, 187, 197–200, 210, 213, 289–91, 499–501, 607, 609, 692–4, 697–8, 702, 768–70, 938–40  
 Marekwica, Tomasz 290, 768  
 Markowicz, Szymon 878–9, 882–3, 888, 890  
 Maśnica, Emilla 484–91  
 Matczak, Adam 878–9, 882–5, 887–8, 890, 893  
 Matczak, Joanna 878–9, 882, 888, 890  
 Mateusiak, Andrzej 94  
 Mazurek, Robert 532  
 Mazurski, Krzysztof Radosław 419–21  
 Melnik, Jeremi 621  
 Micka, Mariusz 913  
 Mietlewska, Anna 305  
 Mikiewicz, Dominik 180–1, 183–4, 187

Mikołajczyk, Maciej 476  
Milcarek, Paweł 7  
Miller, Konrad 14  
Młynowska, Anna 44–5, 64, 67, 70, 72, 118, 122, 172–3, 197–200, 289–91, 499–501, 692–3, 697–8, 768–70, 938–40  
Moczyńska, Joanna 57, 118, 128, 131, 137, 173, 200, 210, 289, 607, 769  
Mojsak, Łukasz 683–5  
Mroczkiewicz, Hubert 133  
Mrowiński, Grzegorz 666, 880  
Mular, Katarzyna 314–6, 318, 320  
Müller, Bodo 36

**N**adolny, Waldemar 374  
Nadstawna, Anna 401, 448, 493–4, 559, 605, 660, 704, 776–8, 813–4, 892, 998  
Namysł, Stanisław 467, 483  
Nauwaldt, Elżbieta 679  
Nazaruk, Daniel 351  
Niedźwiecki, Jan 3  
Nowak, Joanna 974

**O**chnio, Sławomir 713  
Odachowski, Marian 880  
Okroj, Dorota 518, 972  
Orłowski, Stanisław 368–70  
Orzechowski, Piotr 327  
Ostapowicz, Wojciech 249  
Ostaszewski, Piotr 11  
Ostrowska, Anna Maria 3  
Ostrowska, Małgorzata 16  
Ostrowski, Wiesław 297

**P**anasik, Adam 358  
Panasik, Marta 358  
Pankratjew, Renata 384, 401, 747–9  
Papaj, Marcin 84, 94, 241, 377–9, 410, 422, 444, 452, 463  
Parzewski, Jerzy 668  
Piasecka, Beata 113  
Piasek, Dariusz 322  
Piątek, Grzegorz 683–5  
Pielich, Jacek 238, 384, 412, 416  
Pietroń, Piotr 668  
Pietrzak, Piotr 81, 192, 265, 344, 385, 422, 452, 458–9, 463, 473  
Piłat, Zbigniew 9  
Piotrowski, Cezary 374  
Piórek, Andrzej 719  
Piprek, Wiesław 360  
Piskorz, Bernard 913  
Pizon, Halina 885, 890  
Płatek, Tomasz 235  
Pochocka-Szwarc, Katarzyna 679  
Poddębniak, Katarzyna 583  
Podgórska, Anna 240  
Popko-Tomasiewicz, Krystyna 331  
Przemyski, Julian 388–90  
Przyłuski, Ludwik 3  
Ptak, Mariusz 887, 893  
Pucek, Krzysztof J. 338, 392–5, 618–9  
Puncewicz, Patrycja 364, 383, 525–6, 541, 543–4, 575, 673–5, 747–9, 780, 838–9, 867–8, 942, 986  
Puskarz, Janusz 3  
Pyrka, Małgorzata 651  
Pytliński, Stanisław 330

**R**achwał, Tomasz 545  
Radwański, Krzysztof 39, 110, 133, 205, 235, 238, 253–5, 308–10, 328, 332–4, 336, 358–60, 363, 366, 368–70, 372–3, 384, 392–5, 407, 502–3, 578, 603–4, 606–12, 619, 646–7, 690, 708, 713, 768–75, 779–80, 782, 941, 943–5, 948–9  
Radwański, Wojtek 328  
Radziwonowicz, Maria 252, 299, 301  
Radziwonowicz, Paweł 252, 299, 301  
Ratajczyk, Maria 518  
Ratkowska, Paulina 938–40  
Robak, Marek 7  
Rogacki, Tomasz 521  
Rogalska, Maria 499–501  
Rogalska, Marta 289–91, 692–3, 697–8, 768–70, 938–40  
Rotnicki, Karol 326

Rupniewska, Aneta 39, 44–5, 69, 82, 111, 113–8, 122, 124–5, 132, 135, 139, 172–3, 175–9, 184, 187, 223–5, 247–8, 329, 336, 342, 352, 392–8, 414–5, 418–20, 424–6, 439, 499–507, 513–5, 603, 606–7, 609–10, 618–9, 694, 702, 986–9

Rychel, Joanna 679

**S**acha, Wojciech 249

Sadowska, Rita 981

Saks, Kamil 235, 238, 247–8, 309–10, 342, 358–60, 362–4, 366, 368–70, 372–3, 392–8, 412, 416, 424, 514, 610, 619, 782

Salecki, Piotr 440–3

Schmidt, Paulus 346

Siarzewski, Wiesław 429, 431–4

Sibielec, Monika 325, 337, 361, 467, 484–91, 510–1, 728, 764

Sielecki, Krzysztof 306

Sienkiewicz, Witold 12, 348

Siewiorek, Joanna 679

Sikorski, Mirosław 493–4

Siwik, Wojciech 9

Skorupa, Mariusz 498

Skowroński, Radosław 249

Słoniewski, Edward 537–8

Smyk, Rafał 664

Sochaczewska, Magdalena 330

Sokołowska, Ada 578, 839

Spiliszewska, Róża 456

Stalęga, Wojciech 63–4, 66–7

Stankowski, Sonja 489–90

Staszek, Kinga 264

Stawarz, Zuzanna 44–5, 211

Stefanik, Mariola 331

Stępnia, Marcin 661

Strassburger, Jürgen 36

Stróżecki, Andrzej 392–5

Stróżyński, Tomasz 484

Styczyński, Marek 360

Substyk, Marek 15, 17

Szajkowski, Jan 357, 402, 406, 423, 427

Szczepańska, Jolanta 499–501

Szelerewicz, Mariusz 388–90

Szpadel, Mariusz 192, 546

Szudra, Dariusz 169

Szwarc, Katarzyna *zob.* Pochocka-Szwarc, Katarzyna

Szymczak, Bożena 330

Szymczak, Marcin 109–10, 113–6, 132–3, 205, 230, 358–60, 364, 372–3, 424–6, 431–4, 513–5, 618–9, 844–6, 941, 943–5, 948–9

Szymczak, Paweł 330

Szymkiewicz, Alicja 250

Szyper, Katarzyna 677

Szypulski, Andrzej 732

**Ś**leszyński, Przemysław 661

Ślusarczyk, Tomasz 365

Śmigielski, Robert 352

**T**alacha, Jarosław 401, 998

Tarłowski, Marcin 132

Terefenko, Paweł 169

Tokarska, Marta *zob.* Cobel-Tokarska, Marta

Tokarz, Józef 351

Tołpyho, Andrzej 333–4

Tomasiewicz, Janusz 331

Tomasiewicz, Krystyna *zob.* Popko-Tomasiewicz, Krystyna

Tomaszewska, Marta 332, 352

Treder, Jerzy 235

Tritt, Małgorzata 669

Trybuś, Jarosław 683–5

Turek, Elizabeth 518

Turkowska, Krystyna 581

Turzyński, Andrzej 64, 67, 119, 135, 172, 176–9, 211, 407, 505, 514, 525, 606, 846, 987

**U**fnał, Jan 40–2, 63, 66, 74, 103–4, 109–10, 123, 129, 133, 156, 163, 207, 223–5, 253–5, 413, 421, 988, 990

Urbaniak, Krzysztof 414–5

**W**alicki, Maciej 358–60, 362–4, 366, 372–3, 429–34

Warchoń, Joanna 673–4

Warchoń, Radosław 499–501, 673–5

Wasiluk, Radosław 679



Wcześny, Marek 14  
Wideński, Mariusz 4, 145–6, 151, 264, 517  
Wieczorek, Marzena 11, 297  
Wieczorek, Waldemar 87, 247–8, 253–5, 266–7, 273–5, 279, 281–2, 286, 288, 292–4, 384, 396–8, 401, 429–30, 646  
Wierzbicka, Agnieszka 332, 517  
Wierzbicka, Małgorzata 486–7  
Wiktor, Mariusz 884–5, 887, 893  
Wiktor, Sylwia 884–5, 887, 893  
Wiland, Janusz 18  
Wilma, Doris 435  
Winsze, Jerzy 990  
Wiśniewski, Marek 408  
Witczak, Romuald 410  
Witkiewicz, Marta *zob.* Zięba-Witkiewicz, Marta  
Wład, Paweł 4, 407–8  
Włodarczyk, Edward 169  
Włodek, Sylwia 70, 72  
Wojciechowska, Beata 285  
Wojciechowska, Urszula 235  
Wojciechowski, Dariusz 95, 325, 337, 361, 456, 484–91, 508, 510–1, 583, 728  
Wojciechowski, Mariusz 467  
Wojtasik, Tomasz 377, 381, 459, 468, 473, 512, 546, 875  
Wojtyczka, Izabela 5, 298  
Wolska, Justyna 838  
Wolska, Małgorzata 838  
Woźniakowski, Arkadiusz 374  
Wójcik, Piotr 285  
Wrzesień, Hanna 385  
Wrześniński, Dariusz 878, 890  
Wypych, Piotr 572–4

**Z**achwieja, Krzysztof 247–8, 308–10, 396–8  
Zakrzewska, Karolina 40–1, 70, 72, 100, 103–4, 135, 137, 139–40, 145–6, 151, 517  
Zakrzewski, Adam 11, 42, 44–5, 69, 117, 123–6, 128–9, 131, 139, 448  
Zalewski, Paweł 264  
Zamorski, Marcin 439  
Zarzeczny, Tomasz 234, 613  
Zielkiewicz, Michał 44–5, 57, 128, 131, 166, 170, 175  
Ziemski, Łukasz 321  
Zięba, Małgorzata 312–3  
Zięba, Marta 250, 325, 472, 484–91, 511, 583  
Zięba-Witkiewicz, Marta 95, 361  
Ziętkowiak, Zbigniew 884  
Zwoliński, Grzegorz 95, 250, 325, 337, 361, 456, 467, 472, 484–91, 498, 508, 510–1, 583, 728, 764  
Zyśk, Jacek 36



## Indeks arkuszy / części w seriach

**A**rchimapa 683–5

Atlas historyczny Pomorza Zachodniego

T. 1, 169

**G**alileos 81, 84, 144, 192, 241, 265, 312–3, 339–40, 344, 361, 377, 379, 381–2, 385, 387, 403, 410, 422, 428, 444, 451–3, 456, 458–9, 463, 468, 473, 476, 498, 508, 510, 512, 546, 566, 728, 875

Geografia Historyczna Kościoła w Polsce

1 240

**I**nternational Chart Series

*zob. Skorowidze map morskich*

INT 1021, 500 26

INT 1291, 151 24

INT 1292, 152 25

INT 1293, 153 23

**K**olekcja map Dolnego Śląska 445, 457, 460, 474

Książki dla Żeglarzy

123 36

**M**ałopolska nad wodą 405

Cz. 4 411

Mapa hydrograficzna 1:50 000. Ukl. 1992

*zob. Skorowidz mapy hydrograficznej Polski 1:50 000*

N-34-100-B 885

N-34-101-A 879

N-34-101-B 882

N-34-102-A 883

N-34-124-A 669

N-34-124-C 653

N-34-124-D 677

N-34-125-C 719

N-34-125-D 652

N-34-126-C 664

N-34-88-D 890

N-34-89-C 878

N-34-89-D 888

N-34-90-A 884

N-34-90-C 887

N-34-90-D 893

Mapa operacyjna 1:300 000, reedycja

ark. 27 220

ark. 28 85

ark. 33 821

ark. 34 783

ark. 35 112

ark. 36 762

ark. 37 219

ark. 44 528

ark. 45 758

ark. 47 154

ark. 48 143

ark. 53	953
ark. 54	671
ark. 55	716
ark. 57	168
ark. 58	134
ark. 64	582
ark. 68	189
ark. 74	620
ark. 97	107
ark. 98	108

Mapa taktyczna 1:100 000, reedycja 62, 86, 101–2, 141–2, 155, 167, 188, 190, 193, 208, 215, 217–8, 226–7, 662, 665, 672, 681, 714–5, 722, 755, 897, 952

Mapa topograficzna Polski 1:10 000. Ukł. 1992

zob. Skorowidz mapy topograficznej Polski 1:10 000. Ukł. 1992

M-33-35-B-d-1	465
M-33-35-B-d-3	466
M-33-44-D-a-3	455
M-33-45-B-d-4	475
M-33-60-B-b-1	731
M-33-60-D-b-2	730
M-34-30-D-c-1	877
M-34-30-D-c-3	872
M-34-33-B-b-1	548
M-34-33-B-b-2	536
M-34-33-B-b-3	549
M-34-42-C-a-2	871
M-34-42-C-b-1	866
M-34-48-D-a-2	535
M-34-49-B-c-4	733
M-34-49-C-a-1	726
N-33-106-A-d-4	931
N-33-106-C-b-2	933
N-33-106-C-b-4	934
N-33-106-D-a-1	932
N-33-115-D-c-1	553
N-33-118-D-b-4	958
N-33-118-D-c-2	922
N-33-118-D-c-3	901
N-33-118-D-d-1	968
N-33-118-D-d-2	903
N-33-119-C-a-3	959
N-33-119-C-d-1	918
N-33-130-A-d-1	929
N-33-130-A-d-2	954
N-33-130-D-d-3	936
N-33-131-A-b-2	904
N-33-131-B-a-1	910
N-33-131-B-b-3	906
N-33-132-D-d-1	935
N-33-142-B-c-4	909
N-33-142-B-d-2	965
N-33-142-B-d-3	971
N-33-142-B-d-4	966
N-33-143-A-a-1	957
N-33-143-A-a-2	899
N-33-143-A-a-3	895
N-33-143-A-a-4	963
N-33-143-A-b-1	926

N-33-143-A-b-3	930
N-33-143-A-c-1	924
N-33-143-A-c-2	915
N-33-143-A-c-3	955
N-33-143-A-d-1	911
N-33-143-A-d-3	964
N-33-48-C-b-4	825
N-33-48-D-b-1	796
N-33-58-B-a-4	829
N-33-58-B-d-1	815
N-33-58-B-d-4	823
N-33-82-C-d-1	993
N-33-82-C-d-2	992
N-33-82-C-d-3	995
N-33-82-C-d-4	994
N-33-89-D-b-4	983
N-33-90-A-c-1	980
N-33-90-A-c-3	979
N-33-90-C-a-1	985
N-33-90-C-a-4	982
N-33-90-C-c-1	984
N-34-100-B-a-3	894
N-34-106-B-d-2	760
N-34-106-B-d-3	763
N-34-106-B-d-4	756

Mapa topograficzna Polski 1:50 000. Ukł. 1992

zob. Skorowidz mapy topograficznej Polski 1:50 000

M-33-10-A	920
M-33-11-A	907
M-33-18-D	561
M-33-19-C	555
M-33-19-D	477
M-33-22-A	482
M-33-24-B	928
M-33-34-B	464
M-33-7-A	550
M-34-19-B	654
M-34-40-D	876
M-34-42-A	869
M-34-50-C	854
M-34-55-D	874
N-33-105-A	996
N-33-118-B	898
N-33-126-C	563
N-33-130-B	927
N-33-142-A	961
N-33-142-B	925
N-34-134-D	900

Mapa topograficzna 1:50 000. Ukł. 1965

102.4	570
103.3	568
113.2	721
114.4	656
121.4	589
123.3	594
124.2	682
124.3	720
124.4	659

125.3	533
131.4	595
132.1	593
132.2	587
133.1	592
133.4	870
135.3	547
144.2	873
146.2	539
155.4	740
162.2	642
164.4	735
165.2	738
176.1	746
182.2	649
223.2	886
253.4	718
262.1	670
262.3	569
262.4	678
263.1	663
263.2	676
263.3	712
263.4	717
265.1	761
273.1	711
273.2	667
273.3	680
273.4	657
283.1	658
283.3	650
314.1	794
314.2	832
322.2	977
352.2	997
354.1	522
355.3	527
366.3	520
375.2	519
376.1	655
402.1	973
402.3	917
411.2	552
411.3	556
411.4	562
412.1	902
412.3	960
412.4	962
413.4	905
421.2	560
421.3	564
422.1	923
422.2	896
422.3	970
422.4	908
423.2	969
424.4	912
432.3	565

432.4	921
433.4	914
434.2	967
442.1	449
442.2	450
442.3	469
443.1	956
443.2	916
452.1	461
453.1	478
453.3	509
464.4	723
474.2	729
484.1	724
501.3	596
512.3	849
512.4	848
522.1	850
522.2	857
522.3	864
531.1	842
531.2	847
531.4	861
532.2/L	643
532.3	602
542.1	645

Mapa topograficzna 1:50 000 - Marszałek Województwa Śląskiego  
834, 853, 858

Morskie Mapy Nawigacyjne  
zob. Skorowidze map morskich

11	30
128	33
156	34
23	31
39	32
46	35
496	28
497	29
53	21
54	22
56	19
57	20
81	27

**O**polskie Kwitnące 314–20

**P**olska Niezwykła 813, 892, 998

**S**eria Map Samochodowych z "Gazetą Wyborczą" 75, 80, 147, 191

Skarby Szczyrzyca 14

**W** centrum Polski w centrum Europy 572–4

Wielkie Jeziora Mazurskie 357, 402, 406, 423, 427

## Indeks haseł przedmiotowych

- A**  
Adriatyk (wybrzeże) - Chorwacja 36  
Adriatyk (wybrzeże) - Słowenia 36  
Adriatyk - żegluga 36  
Alpy - komunikacja 228–9  
Architektura gotycka - historia - Polska 305  
Architektura polska 319  
Astronomia 15–8  
Atlasy astronomiczne 15–6  
Atlasy drogowe 87–8, 251, 253–5, 299, 301  
Atlasy geograficzne 2–6, 11, 13, 36, 252, 285, 297, 579–80, 661, 764  
Atlasy historyczne 7–9, 12, 169, 240, 348  
Augustów (woj. podlaskie ; okręg) - geografia 752  
Austria - geografia 37–9
- B**  
Babia Góra - turystyka - Polska 363  
Bałtyk (wybrzeże) - turystyka 336, 342, 350–6  
Bałtyk - żegluga 19–35  
Barcelona (Hiszpania) - 21 w. 40–7  
Belgia - geografia 48–9  
Bełchatów (woj. łódzkie ; okręg) - turystyka 567, 598  
Bełdany - żegluga 357  
Bełt, Mały (cieśnina) - żegluga 27  
Berlin (Niemcy) - 21 w. 50–60  
Beskid Niski - turystyka - Polska 358–9  
Beskid Sądecki - turystyka 242–3, 360  
Beskid Śląski - turystyka 361–3  
Beskid Wyspowy - turystyka 364–5  
Beskid Żywiecki - turystyka 363, 366  
Będzin (woj. śląskie ; okręg) - geografia 834  
Będzino (woj. zachodniopomorskie ; okręg) - turystyka 972  
Białobrzegi (woj. mazowieckie, pow. Białobrzegi ; okręg) - geografia 650  
Białoruś - geografia 61  
Białowieska, Puszcza - fauna - Polska 327  
Białowieska, Puszcza - flora - Polska 327  
Białowieska, Puszcza - turystyka 328  
Białystok (woj. podlaskie) - 21 w. 753–4  
Biebrzański Park Narodowy - turystyka 329  
Bielany Wrocławskie (woj. dolnośląskie) - 21 w. 495  
Bieliańsko-Tyniecki Park Krajobrazowy - turystyka 392–3  
Bielica (Białoruś, obw. Grodno ; okręg) - geografia - 1918-1939 r. 62  
Bieruń (woj. śląskie) - 21 w. 835  
Bieszczady - turystyka - Polska 367–70  
Biskupia Kopa 725  
Bobrowice (woj. lubuskie, pow. Krosno Odrzańskie ; okręg) - geografia 550  
Bochnia (woj. małopolskie ; okręg) - geografia 624  
Bochnia (woj. małopolskie) - 21 w. 600  
Bojszowy (woj. śląskie ; okręg) - geografia 835  
Bolesławiec (woj. dolnośląskie ; okręg) - turystyka 444  
Bolesławiec (woj. dolnośląskie) - 21 w. 444–5  
Bolimowska, Puszcza - turystyka 330  
Borówiec (woj. wielkopolskie, pow. Poznań ; okręg) - geografia 895  
Bośnia i Hercegowina - geografia 76–9  
Botnicka, Zatoka - żegluga 28  
Broumov (Czechy ; okręg) - turystyka 463  
Bruksela (Belgia) - 21 w. 63–8  
Brusy (woj. pomorskie ; okręg) - turystyka 764  
Brzeziny (woj. łódzkie, pow. Brzeziny ; okręg) - turystyka 599  
Brzostek (woj. podkarpackie) - 21 w. 734  
Budapeszt (Węgry) - 21 w. 69–72  
Budownictwo mieszkaniowe - inwestycje 951  
Budownictwo mieszkaniowe - Polska - 21 w. 951  
Bug (dolina) - turystyka 371  
Buk (woj. wielkopolskie ; okręg) - geografia 896  
Buk (woj. wielkopolskie ; okręg) - geografia - 1918-1939 r. 897

Bułgaria - geografia 73–4  
 Bydgoszcz (woj. kujawsko-pomorskie ; okręg) - turystyka 517  
 Bydgoszcz (woj. kujawsko-pomorskie) - 21 w. 513–6  
 Bytnica (woj. lubuskie ; okręg) - turystyka 551  
**C**  
 Cerkwie - Polska - 16-21 w. 300  
 Chełm Śląski (woj. śląskie ; okręg) - geografia 835  
 Chełmno (woj. kujawsko-pomorskie ; okręg) - turystyka 518  
 Chełmno (woj. kujawsko-pomorskie) - 21 w. 518  
 Chęcińsko-Kielecki Park Krajobrazowy - turystyka 424–6  
 Chłopy (woj. zachodniopomorskie) - 21 w. 356  
 Chodecz (woj. kujawsko-pomorskie ; okręg) - geografia 519  
 Chodzież (woj. wielkopolskie ; okręg) - geografia 898  
 Chojnice (woj. pomorskie ; okręg) - turystyka 765  
 Chorwacja - geografia 75–9  
 Chrzanów (woj. małopolskie ; okręg) - geografia 601–2  
 Chrzanów (woj. małopolskie) - 21 w. 601  
 Ciepiałów (woj. mazowieckie ; okręg) - turystyka 651  
 Cieszyn (woj. śląskie) - 21 w. 836  
 Ciężkowicko-Rożnowski Park Krajobrazowy - turystyka 364  
 Cisowsko-Orłowski Park Krajobrazowy - turystyka 424–6  
 Cygany (woj. pomorskie ; okręg) - geografia 808  
 Czarna Woda (woj. pomorskie ; okręg) - geografia 805  
 Czarne (woj. pomorskie, pow. Człuchów ; okręg) - geografia 803  
 Czarnogóra - geografia 76–9  
 Czarnohora (Ukraina) - turystyka 230  
 Czarownice i czarownicy 250  
 Czechowice-Dziedzice (woj. śląskie ; okręg) - geografia 837  
 Czechowice-Dziedzice (woj. śląskie) - 21 w. 837  
 Czechy Północne - turystyka 84  
 Czechy - geografia 80–3  
 Czechy - turystyka 84, 239, 250  
 Czemierniki (woj. lubelskie ; okręg) - turystyka 532  
 Czerniowce (Ukraina ; okręg) - geografia - 1918-1939 r. 107  
 Czerwińsk nad Wisłą (woj. mazowieckie ; okręg) - hydrografia 652  
 Częstochowa (woj. śląskie) - 21 w. 838–9  
 Człopa (woj. zachodniopomorskie ; okręg) - geografia 973

## Ćwiczenia i zadania dla gimnazjów 10

**D**  
 Dachowa (woj. wielkopolskie ; okręg) - geografia 899  
 Darłowo (woj. zachodniopomorskie ; okręg) - geografia 19  
 Darłowo (woj. zachodniopomorskie ; okręg) - turystyka 974  
 Darłowo (woj. zachodniopomorskie) - Darłówko 356  
 Darłowo (woj. zachodniopomorskie) - 21 w. 356  
 Daugavpils (Łotwa ; okręg) - geografia - 1918-1939 r. 85  
 Dąbie (woj. wielkopolskie ; okręg) - geografia 900  
 Dąbki (woj. zachodniopomorskie) - 21 w. 356  
 Dąbrowa Górnicza (woj. śląskie ; okręg) - geografia 834  
 Dąbrowa Górnicza (woj. śląskie) - 21 w. 840  
 Dąbrowa Tarnowska (woj. małopolskie ; okręg) - geografia 633  
 Dąbrowica (Ukraina ; okręg) - geografia - 1918-1939 r. 86  
 Dąbrówka Leśna (woj. wielkopolskie ; okręg) - geografia 901  
 Dąbrówno (woj. warmińsko-mazurskie ; okręg) - hydrografia 878  
 Demografia historyczna 169  
 Dębica (woj. podkarpackie ; okręg) - geografia 735  
 Dęblin (woj. lubelskie ; okręg) - geografia 533  
 Diecezje - katolicyzm - Polska 240  
 Dłubniański Park Krajobrazowy - turystyka 392–3  
 Dobrodzień (woj. opolskie ; okręg) - geografia 723  
 Dobrzyń nad Wisłą (woj. kujawsko-pomorskie ; okręg) - geografia 520  
 Dobrzyńska, Ziemia - turystyka 232  
 Dolnośląskie, województwo - komunikacja 448  
 Dolnośląskie, województwo - podział administracyjny 446–7  
 Dolnośląskie, województwo - turystyka 448  
 Drawsko (woj. wielkopolskie ; okręg) - geografia 902  
 Drezdenko (woj. lubuskie ; okręg) - geografia 552  
 Drogi - Austria 37–9  
 Drogi - Belgia 48–9  
 Drogi - Białoruś 61  
 Drogi - Bośnia i Hercegowina 76–9  
 Drogi - budownictwo 295  
 Drogi - Bułgaria 73–4  
 Drogi - Chorwacja 75–9

Drogi - Czarnogóra 76–9  
 Drogi - Czechy 80–3  
 Drogi - Egipt 1000  
 Drogi - Estonia 114–6  
 Drogi - Europa 87–93  
 Drogi - Francja 96–8  
 Drogi - Hiszpania 103–6  
 Drogi - Holandia 48–9  
 Drogi - Kosowo 76–9  
 Drogi - Litwa 113–6  
 Drogi - Luksemburg 48–9  
 Drogi - Łotwa 114–6  
 Drogi - Macedonia 76–9  
 Drogi - Mołdawia 176–9  
 Drogi - Niemcy 144–52  
 Drogi - Norwegia 153  
 Drogi - Polska 87, 251, 253–9, 261–2, 265–75, 277–9, 281–2, 285–6, 288–95, 299, 301, 567, 571, 584–5, 588, 590–1, 597–9, 998–9  
 Drogi - Portugalia 103–6  
 Drogi - Rumunia 176–9  
 Drogi - Serbia 76–9  
 Drogi - Słowacja 82–3, 191–2  
 Drogi - Słowenia 76–9  
 Drogi - Szwecja 195–6  
 Drogi - Turcja 201  
 Drogi - Ukraina 202–5  
 Drogi - Węgry 206–7  
 Drogi - Włochy 221–5  
 Drohiczyn (woj. podlaskie ; okręg) - geografia - 1918-1939 r. 755  
 Działdowo (woj. warmińsko-mazurskie ; okręg) - hydrografia 879  
 Działdowo (woj. warmińsko-mazurskie ; okręg) - turystyka 880  
 Dziwna - żegluga 32  
 Dźwirzyno (woj. zachodniopomorskie) - 21 w. 356

**Egipt** - geografia 1000  
 Elk (woj. warmińsko-mazurskie ; okręg) - geografia 752  
 Estonia - geografia 114–6  
 Europa - geografia 87–93  
 Euroregion Nysa - turystyka 94  
 Euroregion Pradziad - turystyka 95

**Fehmarnsund** 34  
 Fińska, Zatoka - żegluga 29  
 Florencja (Włochy) - 21 w. 199–200  
 Folklor - Polska 572  
 Fortyfikacje - Polska 374  
 Fotoradary - Polska 269–70, 278  
 Francja - geografia 96–8  
 Frankfurt nad Menem (Niemcy) - 21 w. 99  
 Fuerteventura (Hiszpania) - turystyka 100

**Garbatka** (woj. wielkopolskie ; okręg) - geografia 903  
 Gardeja (woj. pomorskie ; okręg) - geografia 808  
 Gąbin (woj. mazowieckie ; okręg) - hydrografia 653  
 Gąski (woj. zachodniopomorskie, pow. Koszalin) - 21 w. 356  
 Gdańsk (woj. pomorskie ; okręg) - geografia - 1918-1939 r. 783  
 Gdańsk (woj. pomorskie ; okręg) - turystyka 782  
 Gdańsk (woj. pomorskie) - 17-19 w. 346  
 Gdańsk (woj. pomorskie) - 21 w. 766–81  
 Gdańska, Zatoka - żegluga 30–1  
 Gdynia (woj. pomorskie ; okręg) - turystyka 782, 787  
 Gdynia (woj. pomorskie) - 21 w. 350, 767–78, 784–6  
 Geografia 11  
 Geografia fizyczna 1  
 Geografia polityczna 1  
 Geografia - gimnazja 3  
 Geografia - szkoły ponadgimnazjalne 2, 4–6  
 Geomorfologia - Polska 326, 581  
 Giżycko (woj. warmińsko-mazurskie ; okręg) - turystyka 881  
 Giżycko (woj. warmińsko-mazurskie) - 21 w. 881  
 Glinno (woj. wielkopolskie ; okręg) - geografia 904  
 Gliwice (woj. śląskie ; okręg) - geografia 842  
 Gliwice (woj. śląskie) - 21 w. 841  
 Głębokie (Białoruś ; okręg) - geografia - 1918-1939 r. 85  
 Głogów (woj. dolnośląskie ; okręg) - geografia 449



Głowaczów (woj. mazowieckie ; okręg) - geografia 654  
 Głubczyce (woj. opolskie ; okręg) - geografia 724  
 Głucholazy (woj. opolskie) - 21 w. 725  
 Gniew (woj. pomorskie ; okręg) - geografia 806  
 Gniezno (woj. wielkopolskie ; okręg) - geografia 905  
 Gogolin (woj. opolskie ; okręg) - geografia 726  
 Gogolin (woj. opolskie ; okręg) - turystyka 727  
 Gołdap (woj. warmińsko-mazurskie ; okręg) - geografia 752  
 Gomera (Hiszpania) - turystyka 197-8  
 Gorce - turystyka 244-5, 365, 372-3, 405  
 Gorczański Park Narodowy - turystyka 331, 364  
 Gorgany (Ukraina) - turystyka 230  
 Gorlice (woj. małopolskie ; okręg) - geografia 628  
 Görlitz (Niemcy) - 21 w. 512  
 Gorzów Wielkopolski (woj. lubuskie) - Zakanale 553  
 Gorzów Wielkopolski (woj. lubuskie) - 21 w. 554  
 Gorzuchowo (woj. wielkopolskie ; okręg) - geografia 906  
 Gostynin (woj. mazowieckie ; okręg) - geografia 655  
 Gostyń (woj. wielkopolskie ; okręg) - geografia 907  
 Gozdnicza (woj. lubuskie ; okręg) - geografia 555  
 Góra Kalwaria (woj. mazowieckie ; okręg) - geografia 656-7  
 Góra (woj. dolnośląskie ; okręg) - geografia 450  
 Greenway Naszyjnik Północy 233  
 Grodno (Białoruś ; okręg) - geografia - 1918-1939 r. 101-2  
 Grodzisk Wielkopolski (woj. wielkopolskie ; okręg) - geografia 908  
 Grójec (woj. mazowieckie ; okręg) - geografia 658  
 Grzybno (woj. wielkopolskie ; okręg) - geografia 909  
 Grzybowo (woj. zachodniopomorskie) - 21 w. 356

**H**
 Hańsk (woj. lubelskie ; okręg) - turystyka 534  
 Hel (woj. pomorskie) - 21 w. 350, 375-6  
 Helska, Mierzeja 374  
 Helska, Mierzeja - turystyka 375-6  
 Historia 12  
 Historia - gimnazja 7, 10  
 Historia - szkoły podstawowe 9  
 Historia - szkoły ponadgimnazjalne 7-8  
 Hiszpania - geografia 103-6  
 Holandia - geografia 48-9  
 Hrubieszów (woj. lubelskie ; okręg) - geografia 535  
 Hrubieszów (woj. lubelskie) - Sławęcín 535

**I**
 Iłowo-Osada (woj. warmińsko-mazurskie ; okręg) - hydrografia 882  
 Imielin (woj. śląskie) - 21 w. 835  
 Iwano-Frankowsk (Ukraina ; okręg) - geografia - 1918-1939 r. 107  
 Izerskie, Góry - turystyka 377-9, 385  
 Izerskie, Pogórze - agroturystyka 380  
 Izerskie, Pogórze - turystyka 379-80

**J**
 Jabłkowo (woj. wielkopolskie ; okręg) - geografia 910  
 Jabłonków (Czechy ; okręg) - turystyka 727  
 Jagodne, Jezioro - żegluga 427  
 Janowo (woj. warmińsko-mazurskie, pow. Nidzica ; okręg) - hydrografia 883  
 Jantar (woj. pomorskie) - 21 w. 437-8  
 Jarosławiec (woj. zachodniopomorskie) - 21 w. 356  
 Jastarnia (woj. pomorskie) - Jurata - 21 w. 375-6  
 Jastarnia (woj. pomorskie) - Kuźnica - 21 w. 375-6  
 Jastarnia (woj. pomorskie) - 21 w. 375-6  
 Jastków (woj. lubelskie ; okręg) - geografia 536  
 Jastrzębie-Zdrój (woj. śląskie ; okręg) - geografia 858  
 Jaszkowo (woj. wielkopolskie, pow. Środa Wielkopolska ; okręg) - geografia 911  
 Jawor (woj. dolnośląskie ; okręg) - turystyka 476  
 Jaworówka (woj. podlaskie ; okręg) - geografia 756  
 Jedwabno (woj. warmińsko-mazurskie ; okręg) - hydrografia 884  
 Jelenia Góra (woj. dolnośląskie ; okręg) - turystyka 451  
 Jeleniogórska, Kotlina - turystyka 381-2  
 Jeleniowski Park Krajobrazowy - turystyka 424-6  
 Jeziorak - turystyka 383  
 Jeziora - Polska 396, 406, 423  
 Jurajski Szlak Rowerowy wokół Pieskowej Skały 234

**K**
 Kalwaria Zebrzydowska (woj. małopolskie) - 21 w. 644  
 Kamieniec Podolski (Ukraina ; okręg) - geografia - 1917-1941 r. 108  
 Kamienna Góra (woj. dolnośląskie ; okręg) - turystyka 452

Kamieński, Zalew - żegluga 32  
 Kampinoska, Puszcza - turystyka 332  
 Kanaryjskie, Wyspy (Hiszpania) - turystyka 109–10  
 Karkonosze - turystyka 384–7  
 Karpacz (woj. dolnośląskie ; okręg) - geografia 455  
 Karpacz (woj. dolnośląskie) - 21 w. 453–4  
 Karpaty Zachodnie - turystyka 388–90  
 Karpaty - budownictwo - Polska 300  
 Karpaty - geografia 231  
 Karpaty - turystyka - Ukraina 230  
 Karsin (woj. pomorskie ; okręg) - turystyka 788–9  
 Kartografia - historia - Niemcy - 13 w. 14  
 Kartografia - historia - Niemcy - 19-20 w. 14  
 Kartuzy (woj. pomorskie ; okręg) - turystyka 790–1  
 Kaszubski Park Krajobrazowy - turystyka 235  
 Kaszubskie, Pojezierze - turystyka 391  
 Kaszuby - turystyka 235–7  
 Katowice (woj. śląskie ; okręg) - geografia 847  
 Katowice (woj. śląskie) - 21 w. 843–6  
 Kazimierski Park Krajobrazowy - turystyka 333–4  
 Kąty Rybackie (woj. pomorskie) - 21 w. 437–8  
 Kępno (woj. wielkopolskie ; okręg) - turystyka 325  
 Kielce (woj. świętokrzyskie ; okręg) - geografia 866, 869  
 Kielce (woj. świętokrzyskie) - Dyminy 866  
 Kielce (woj. świętokrzyskie) - 21 w. 867–8  
 Kiernożnia (woj. łódzkie ; okręg) - geografia 568–9  
 Kilońska, Zatoka - żegluga 33  
 Kluczbork (woj. opolskie ; okręg) - turystyka 728  
 Kłodzka, Kotlina - turystyka 238, 456  
 Kłodzko (woj. dolnośląskie ; okręg) - turystyka 238–9  
 Kłodzko (woj. dolnośląskie) - 21 w. 456–7  
 Kociewie - turystyka 236–7  
 Kolonowskie (woj. opolskie ; okręg) - geografia 729  
 Kołczygłowy (woj. pomorskie ; okręg) - turystyka 792  
 Kołobrzeg (woj. zachodniopomorskie ; okręg) - geografia 20  
 Kołobrzeg (woj. zachodniopomorskie) - 21 w. 356, 975  
 Koniecpol (woj. śląskie ; okręg) - geografia 848–9  
 Konin (woj. wielkopolskie ; okręg) - geografia 912  
 Końskie (woj. świętokrzyskie ; okręg) - geografia 870  
 Kosowo - geografia 76–9  
 Koszalin (woj. zachodniopomorskie ; okręg) - geografia 977  
 Koszalin (woj. zachodniopomorskie) - 21 w. 976  
 Kościan (woj. wielkopolskie ; okręg) - turystyka 913  
 Kościerzyna (woj. pomorskie ; okręg) - turystyka 793  
 Kościół katolicki - Polska - 20-21 w. 321  
 Kowala (woj. świętokrzyskie ; okręg) - geografia 871  
 Kowno (Litwa ; okręg) - geografia - 1918-1939 r. 762  
 Kowno (Litwa) - 21 w. 113  
 Kozienice (woj. mazowieckie ; okręg) - geografia 659  
 Koźmin Wielkopolski (woj. wielkopolskie ; okręg) - geografia 914  
 Kórnik (woj. wielkopolskie ; okręg) - geografia 915  
 Krakowsko-Częstochowska, Wyżyna - turystyka 392–5  
 Kraków (woj. małopolskie ; okręg) - geografia 634  
 Kraków (woj. małopolskie ; okręg) - geografia - 1918-1939 r. 620  
 Kraków (woj. małopolskie ; okręg) - turystyka 246, 618–9  
 Kraków (woj. małopolskie) - historia 616–7  
 Kraków (woj. małopolskie) - Nowa Huta - budownictwo - projekty - 1944-1989 r. 614  
 Kraków (woj. małopolskie) - Nowa Huta - historia 614  
 Kraków (woj. małopolskie) - Nowa Huta - muzealnictwo 614  
 Kraków (woj. małopolskie) - turystyka - 21 w. 613  
 Kraków (woj. małopolskie) - 1901-1914 r. 616–7  
 Kraków (woj. małopolskie) - 21 w. 603–12, 615  
 Krapkowice (woj. opolskie ; okręg) - geografia 730  
 Krasnobród (woj. lubelskie ; okręg) - turystyka 537–8  
 Krasnystaw (woj. lubelskie ; okręg) - geografia 539  
 Kreta (Grecja) - turystyka 111  
 Krosno (woj. podkarpackie ; okręg) - turystyka 736  
 Krosno (woj. podkarpackie) - 21 w. 736–7  
 Krotoszyn (woj. wielkopolskie ; okręg) - geografia 916  
 Królewiec (okręg) - geografia - 1918-1939 r. 112  
 Krucze, Góry - turystyka 452  
 Krynica Morska (woj. pomorskie ; okręg) - geografia 812  
 Krynica Morska (woj. pomorskie) - Przebrno - 21 w. 437–8

Krynica Morska (woj. pomorskie) - 21 w. 437–8  
Krynica-Zdrój (woj. małopolskie ; okręg) - geografia 631  
Krynica-Zdrój (woj. małopolskie) - 21 w. 621–2  
Krzeszyce (woj. lubuskie ; okręg) - geografia 556  
Krzyż Wielkopolski (woj. wielkopolskie ; okręg) - geografia 917  
Księstwo Warszawskie 347  
Kudowa-Zdrój (woj. dolnośląskie) - 21 w. 457–8  
Kutno (woj. łódzkie ; okręg) - geografia 570

**L**anzarote (Hiszpania) - turystyka 100  
Las - Polska 249, 306  
Las - turystyka 787  
Lechlin (woj. wielkopolskie ; okręg) - geografia 918  
Legnica (woj. dolnośląskie ; okręg) - turystyka 459  
Legnica (woj. dolnośląskie) - 21 w. 459–60  
Leszno (woj. wielkopolskie ; okręg) - geografia 920–1  
Leszno (woj. wielkopolskie) - 21 w. 919  
Leżajsk (woj. podkarpackie ; okręg) - geografia 738  
Lębork (woj. pomorskie ; okręg) - geografia 794, 810  
Lębork (woj. pomorskie ; okręg) - turystyka 795  
Lędziny (woj. śląskie) - 21 w. 835  
Lidzbark (woj. warmińsko-mazurskie ; okręg) - hydrografia 885  
Lipa (woj. wielkopolskie, pow. Oborniki ; okręg) - geografia 922  
Litwa - geografia 113–6  
Lizbona (Portugalia) - 21 w. 117–22  
Londyn (Wielka Brytania) - 21 w. 123–31  
Lubelska, diecezja (katol.) 240  
Lubelskie, województwo (od 1999) - komunikacja 540  
Lubiatowo (woj. pomorskie) - Szklana Huta - geografia 796  
Lubin (woj. dolnośląskie ; okręg) - geografia 461  
Lublin (woj. lubelskie) - Stare Miasto 545  
Lublin (woj. lubelskie) - 21 w. 541–4  
Lubuskie, województwo - geografia 559  
Lubuskie, województwo - komunikacja 559  
Lubuskie, województwo - podział administracyjny 557–8  
Luksemburg - geografia 48–9  
Lwów (Ukraina) - 21 w. 132–3  
Lwówek (woj. wielkopolskie ; okręg) - geografia 923

**Ł**ask (woj. łódzkie ; okręg) - turystyka 598  
Łazy (woj. zachodniopomorskie) - 21 w. 356  
Łeba (woj. pomorskie ; okręg) - geografia 21  
Łeba (woj. pomorskie) - 21 w. 797–9  
Łomianki (woj. mazowieckie) - 21 w. 705–6  
Łomża (woj. podlaskie ; okręg) - geografia - 1918-1939 r. 758  
Łomża (woj. podlaskie) - 21 w. 757  
Łotwa - geografia 114–6  
Łowicz (woj. łódzkie ; okręg) - geografia 571  
Łódzkie, województwo (od 1999) - budownictwo 574  
Łódzkie, województwo (od 1999) - etnografia 572  
Łódzkie, województwo (od 1999) - fauna 573  
Łódzkie, województwo (od 1999) - flora 573  
Łódzkie, województwo (od 1999) - komunikacja 567, 571, 584–5, 588, 590–1, 597–9  
Łódzkie, województwo (od 1999) - środowisko - ochrona 573  
Łódzkie, województwo (od 1999) - turystyka 574  
Łódź (woj. łódzkie ; okręg) - geografia fizyczna 581  
Łódź (woj. łódzkie ; okręg) - geografia - 1918-1939 r. 582  
Łódź (woj. łódzkie ; okręg) - turystyka 599  
Łódź (woj. łódzkie) - geografia 579–80  
Łódź (woj. łódzkie) - 21 w. 575–8  
Łubnice (woj. łódzkie ; okręg) - turystyka 583  
Łuniniec (Białoruś ; okręg) - geografia - 1918-1939 r. 134  
Łużyce Górne - turystyka 241

**M**acedonia - geografia 76–9  
Madryt (Hiszpania) - 21 w. 135–40  
Magurski Park Narodowy - turystyka 335  
Malbork (woj. pomorskie ; okręg) - geografia 802  
Małopolska - budownictwo - 11-12 w. 246  
Małopolska - turystyka 242–5, 405, 411  
Małopolskie, województwo - geografia 623–38  
Maniewiczze (Ukraina ; okręg) - geografia - 1918-1939 r. 141  
Mapa z Ebstorf 14  
Mapy 300, 326, 374, 472, 483, 573, 581, 601, 666, 710, 752, 835, 837

Mapy administracyjne 257, 259–60, 262–3, 272, 276–7, 283–4, 287, 321, 446–7, 557–8  
 Mapy astronomiczne 17–8  
 Mapy drogowe 37–9, 48–9, 61, 73–83, 87, 89–93, 96–8, 103–6, 113–6, 144–53, 176–9, 191–2, 195–6, 201–7, 221–5, 228–9, 254, 256–9, 261–2, 265–75, 277–9, 281–2, 286, 288–95, 448, 540, 559, 567, 571, 584–5, 588, 590–1, 597–9, 660, 813–4, 892, 998–1000  
 Mapy etnograficzne 315, 572  
 Mapy geologiczne 679  
 Mapy gospodarcze 579–80  
 Mapy historyczne 347, 349  
 Mapy hydrograficzne 652–3, 664, 669, 677, 719, 878–9, 882–5, 887–8, 890, 893  
 Mapy konturowe 10, 298  
 Mapy ludnościowe 579–80, 661  
 Mapy morskie 19–30, 32–6  
 Mapy przeglądowe 1  
 Mapy przyrodnicze 317, 327, 759  
 Mapy szkolne 2–13, 298  
 Mapy ścienne 256–63, 271–2, 276–7, 347, 446, 557  
 Mapy topograficzne 62, 85–6, 101–2, 107–8, 112, 134, 141–3, 154–5, 167–8, 188–90, 193, 208, 215, 217–20, 226–7, 296, 408–9, 449–50, 455, 461, 464–6, 469, 475, 477–8, 482, 509, 519–20, 522, 527–8, 533, 535–6, 539, 547–50, 552–3, 555–6, 560–5, 568–70, 582, 587, 589, 592–6, 602, 620, 623–38, 642–3, 645, 649–50, 654–9, 662–3, 665, 667, 670–2, 676, 678, 680–2, 711–2, 714–8, 720–4, 726, 729–31, 733, 735, 738, 740, 746, 755–6, 758, 760–3, 783, 794, 796, 800–12, 815, 821, 823, 825, 829, 832, 834, 842, 847–50, 853–4, 857–8, 861, 864, 866, 869–74, 876–7, 886, 894–912, 914–8, 920–36, 952–71, 973, 977, 979–80, 982–5, 992–7  
 Mapy turystyczne 84, 94–5, 100, 109–11, 192, 194, 197–200, 230–9, 241–50, 264–5, 280, 302–20, 322–5, 328–45, 350–73, 375–86, 388–444, 448, 451–2, 456, 459, 463, 468, 470–1, 476, 484–91, 508, 510–2, 517–8, 523, 532, 534, 537–8, 546, 551, 566, 574, 583, 613, 618–9, 622–39, 651, 668, 679, 690, 713, 725, 727–8, 732, 736, 741–5, 764–5, 782, 787–93, 795, 797–9, 813, 816, 822, 824, 826–8, 830–1, 852, 862–3, 880–1, 891–2, 913, 972, 974, 981, 990–1, 998  
 Materiały pomocnicze dla gimnazjów 3, 7, 13, 297  
 Materiały pomocnicze dla szkół 11–2, 298  
 Materiały pomocnicze dla szkół podstawowych 9  
 Materiały pomocnicze dla szkół ponadgimnazjalnych 2, 4–8, 13, 297  
 Mazowieckie, województwo (od 1999) - geografia 660  
 Mazowieckie, województwo (od 1999) - komunikacja 660  
 Mazowieckie, województwo (od 1999) - ludność 661  
 Mazowsze - ludność 661  
 Mazurskie, Pojezierze - turystyka 396–401  
 Mazurskie, Pojezierze - żegluga 396  
 Mazury - turystyka 247–8, 323–4  
 Mejszagoła (Litwa i okręg) - geografia - 1918-1939 r. 142  
 Meklemburska, Zatoka (Niemcy) - żegluga 34  
 Miasta - Polska 251  
 Miechów (woj. małopolskie i okręg) - geografia 632  
 Mieczewo (woj. wielkopolskie i okręg) - geografia 924  
 Mielec (woj. podkarpackie) - 21 w. 739  
 Mielno (woj. zachodniopomorskie, pow. Koszalin) - 21 w. 356  
 Międzyrzecz (woj. lubuskie i okręg) - geografia 560  
 Mikołajskie, Jezioro - żegluga 357  
 Mikoszewo (woj. pomorskie) - 21 w. 437–8  
 Mińsk (Białoruś i okręg) - geografia - 1918-1939 r. 143  
 Mińsk Mazowiecki (woj. mazowieckie i okręg) - geografia - 1918-1938 r. 662  
 Mołdawia - geografia 176–9  
 Mosina (woj. wielkopolskie i okręg) - geografia 925  
 Most Fehmarnsund 34  
 Mrągowo (woj. warmińsko-mazurskie i okręg) - geografia 886  
 Mrzeżyno (woj. zachodniopomorskie) - 21 w. 356  
 Muszaki (woj. warmińsko-mazurskie i okręg) - hydrografia 887  
 Muszyna (woj. małopolskie i okręg) - turystyka 639  
 Muszyna (woj. małopolskie) - zamek 639  
 Myszków (woj. śląskie i okręg) - geografia 850  
 Myślenice (woj. małopolskie i okręg) - geografia 638  
**N**admorski Park Krajobrazowy - turystyka 336  
 Nagradowice (woj. wielkopolskie i okręg) - geografia 926  
 Nakło nad Notecią (woj. kujawsko-pomorskie i okręg) - geografia 522  
 Nakło nad Notecią (woj. kujawsko-pomorskie) - 21 w. 521  
 Nałęczów (woj. lubelskie i okręg) - turystyka 546  
 Nałęczów (woj. lubelskie) - 21 w. 546  
 Narciarstwo - Polska 242–5  
 Nidzica (woj. warmińsko-mazurskie i okręg) - hydrografia 888  
 Nidzkie, Jezioro - żegluga 402  
 Niebo 15–8  
 Niechorze (woj. zachodniopomorskie i okręg) - geografia 23  
 Niemcy - geografia 144–52  
 Niemodlińskie, Bory - turystyka 337  
 Niepołomice (woj. małopolskie) - 21 w. 611–2

Nisko (woj. podkarpackie ; okręg) - geografia 740  
 Nordic walking 537, 727, 830–1  
 Norwegia - geografia 153  
 Nowa Ruda (woj. dolnośląskie ; okręg) - turystyka 463  
 Nowa Ruda (woj. dolnośląskie) - 21 w. 462  
 Nowogard (woj. zachodniopomorskie) - 21 w. 978  
 Nowogródek (Białoruś ; okręg) - geografia - 1918-1939 r. 154  
 Nowotń (Słowacja ; okręg) - turystyka 862  
 Nowy Dwór Gdański (woj. pomorskie) - 21 w. 437–8  
 Nowy Dwór Mazowiecki (woj. mazowieckie ; okręg) - geografia 663  
 Nowy Dwór Mazowiecki (woj. mazowieckie ; okręg) - hydrografia 664  
 Nowy Dwór Mazowiecki (woj. mazowieckie) - Modlin Twierdza - 1918-1939 r. 665  
 Nowy Jork (Stany Zjednoczone) - Manhattan - 21 w. 1001–2  
 Nowy Jork (Stany Zjednoczone) - 21 w. 1001–2  
 Nowy Sącz (woj. małopolskie ; okręg) - geografia 627  
 Nowy Sącz (woj. małopolskie) - 21 w. 640–1

**O**borniki Śląskie (woj. dolnośląskie ; okręg) - geografia 464  
 Oborniki (woj. wielkopolskie ; okręg) - geografia 927  
 Ojcowski Park Narodowy - turystyka 338, 392–3  
 Olecko (woj. warmińsko-mazurskie ; okręg) - geografia 752  
 Oleśnica (woj. dolnośląskie ; okręg) - geografia 465–6  
 Olkieniki (Litwa ; okręg) - geografia - 1918-1939 r. 155  
 Olkusz (woj. małopolskie ; okręg) - geografia 623, 642  
 Olsztyn (woj. warmińsko-mazurskie) - 21 w. 889  
 Olawa (woj. dolnośląskie) - 21 w. 467  
 Opoczno (woj. łódzkie ; okręg) - turystyka 584  
 Opole Lubelskie (woj. lubelskie ; okręg) - geografia 547  
 Opole (woj. opolskie ; okręg) - etnografia 315  
 Opole (woj. opolskie ; okręg) - turystyka 315  
 Opole (woj. opolskie) - Stare Miasto 731  
 Opolskie, województwo (od 1999) - agroturystyka 318  
 Opolskie, województwo (od 1999) - budownictwo 319  
 Opolskie, województwo (od 1999) - fauna i flora 317  
 Opolskie, województwo (od 1999) - łowiectwo 316  
 Opolskie, województwo (od 1999) - turystyka 314–7, 319–20  
 Ortofotomapy 683–5  
 Osełków (woj. świętokrzyskie ; okręg) - geografia 872  
 Ostrołęka (woj. mazowieckie ; okręg) - geografia 666  
 Ostrowiec Świętokrzyski (woj. świętokrzyskie ; okręg) - geografia 873  
 Ostrów Wielkopolski (woj. wielkopolskie ; okręg) - geografia 928  
 Ostrzeszowskie, Wzgórza - geografia fizyczna 326  
 Ostrzeszów (woj. wielkopolskie ; okręg) - turystyka 325  
 Ośrodki sportów zimowych - Polska 378  
 Otwock (woj. mazowieckie ; okręg) - geografia 667  
 Otwock (woj. mazowieckie ; okręg) - turystyka 668

**P**abianice (woj. łódzkie ; okręg) - turystyka 598  
 Pajęczno (woj. łódzkie ; okręg) - turystyka 567  
 Pamiątkowo (woj. wielkopolskie ; okręg) - geografia 929  
 Panieńszczyzna (woj. lubelskie ; okręg) - geografia 548  
 Panoramy 387, 545  
 Park Krajobrazowy Beskidu Małego - turystyka 363  
 Park Krajobrazowy Beskidu Śląskiego - turystyka 363  
 Park Krajobrazowy Dolinki Krakowskie - turystyka 392–3  
 Park Krajobrazowy Lasy Janowskie - turystyka 409  
 Park Krajobrazowy Orlich Gniazd - turystyka 392–3  
 Park Krajobrazowy Stawki - turystyka 392–3  
 Parki i ogrody - Polska 381  
 Parki krajobrazowe - Polska 333–4, 336  
 Paryż (Francja) - 21 w. 156–66  
 Piekary Śląskie (woj. śląskie) - 21 w. 851  
 Pieniny - turystyka 372–3, 403–5  
 Pieniny - turystyka - Polska 340–1  
 Pieniny - turystyka - Słowacja 340–1  
 Pierzchno (woj. wielkopolskie, pow. Poznań ; okręg) - geografia 930  
 Pikuj (Ukraina) - 1918-1939 r. 167  
 Pilchowice (woj. śląskie ; okręg) - turystyka 852  
 Piła (woj. wielkopolskie ; okręg) - geografia 931, 933–4  
 Piła (woj. wielkopolskie) - Koszyce 931  
 Piła (woj. wielkopolskie) - Zamość 932  
 Piłka nożna - zawody - Europa - 21 w. 285  
 Pińsk (Białoruś ; okręg) - geografia - 1918-1939 r. 168



Piotrków Trybunalski (woj. łódzkie ; okręg) - geografia 587  
 Piotrków Trybunalski (woj. łódzkie ; okręg) - turystyka 585  
 Piotrków Trybunalski (woj. łódzkie) - turystyka 585  
 Piotrków Trybunalski (woj. łódzkie) - 21 w. 586  
 Piza (Włochy) - 21 w. 199–200  
 Plany miast 40–7, 50–60, 63–72, 99, 113, 117–33, 135–40, 156–66, 170–5, 180–7, 199–200, 209–14, 216, 246, 251, 264, 346, 350, 356, 375–6, 437–8, 444–5, 453–4, 456–60, 462, 467–8, 470, 472–4, 479–81, 484–507, 512–6, 518, 521, 524–6, 529–31, 541–6, 554, 566, 575–80, 586, 600–1, 603–17, 621–2, 640–1, 644, 646–8, 673–5, 683–4, 686–710, 725, 734, 736–7, 739, 747–51, 753–4, 757, 766–81, 784–6, 797–9, 817–20, 826–8, 833, 835–41, 843–6, 851, 855–6, 859–60, 865, 867–8, 875, 881, 889, 891, 919, 937–51, 975–6, 978, 986–9, 1001–2  
 Płock (woj. mazowieckie ; okręg) - geografia 670  
 Płock (woj. mazowieckie ; okręg) - geografia - 1918-1939 r. 671  
 Płock (woj. mazowieckie ; okręg) - hydrografia 669  
 Płuszczyce-Kolonia (woj. lubelskie ; okręg) - geografia 549  
 Płytnica (nadleśnictwo) - turystyka 249  
 Poddębice (woj. łódzkie ; okręg) - geografia 588  
 Podhale - turystyka 405  
 Podkarpackie, województwo - turystyka 741–5  
 Podlaskie, województwo - środowisko - ochrona 759  
 Podtatrze - turystyka 244–5  
 Pogorzalki (woj. podlaskie ; okręg) - geografia 760  
 Polanica-Zdrój (woj. dolnośląskie ; okręg) - turystyka 468  
 Polanica-Zdrój (woj. dolnośląskie) - 21 w. 468  
 Police (woj. zachodniopomorskie ; okręg) - geografia 980  
 Police (woj. zachodniopomorskie) - Osiedle Anny Jagiellonki 979  
 Police (woj. zachodniopomorskie) - 21 w. 987–9  
 Polkowice (woj. dolnośląskie ; okręg) - geografia 469  
 Polska Południowa - geografia 299–300  
 Polska Północna - geografia 301  
 Polska Północna - turystyka 302, 305  
 Polska - geografia 87, 251–6, 258, 261, 265–71, 273–5, 278–9, 281–2, 285–6, 288–98  
 Polska - historia 10, 347–8  
 Polska - podział administracyjny 257, 259–60, 262–3, 272, 276–7, 283–4, 287  
 Polska - turystyka 250, 264–5, 280  
 Polska - 10-14 w. 347  
 Polska - 14-16 w. 347  
 Polska - 16-18 w. 347  
 Polska - 1918-1939 r. 347  
 Połaniec (woj. świętokrzyskie ; okręg) - geografia 874  
 Pomorska, Zatoka - żegluga 35  
 Pomorskie, województwo (od 1999) - geografia 800–12, 814  
 Pomorskie, województwo (od 1999) - komunikacja 814  
 Pomorskie, województwo (od 1999) - turystyka 813  
 Pomorze Gdańskie - turystyka 375–6  
 Pomorze Zachodnie - ludność - 19 w. 169  
 Pomorze Zachodnie - turystyka 356  
 Pomorze - turystyka 233, 303–4  
 Port Ustka 829  
 Portugalia - geografia 103–6  
 Powidz (woj. wielkopolskie ; okręg) - geografia 935  
 Powstanie 1944 r. warszawskie 349  
 Poznań (woj. wielkopolskie ; okręg) - geografia 936  
 Poznań (woj. wielkopolskie ; okręg) - geografia - 1918-1939 r. 952–3  
 Poznań (woj. wielkopolskie) - Dębiec 936  
 Poznań (woj. wielkopolskie) - 21 w. 937–51  
 Prabuty (woj. pomorskie ; okręg) - geografia 807  
 Praga (Czechy) - 21 w. 170–5  
 Prószków (woj. opolskie ; okręg) - turystyka 732  
 Przechlewo (woj. pomorskie ; okręg) - geografia 804  
 Przeclaw (woj. wielkopolskie, pow. Szamotuły ; okręg) - geografia 954  
 Przemysł rolno-spożywczy - Polska - 21 w. 252  
 Przewłoka (woj. pomorskie ; okręg) 815  
 Przewodniki turystyczne 36  
 Przewóz (woj. lubuskie, pow. Żary ; okręg) - geografia 561  
 Pszczyna (woj. śląskie ; okręg) - geografia 853  
 Puck (woj. pomorskie ; okręg) - turystyka 816  
 Puck (woj. pomorskie) - 21 w. 375–6  
 Pułtusk (woj. mazowieckie ; okręg) - geografia - 1918-1939 r. 672  
 Pyskowice (woj. śląskie ; okręg) - geografia 854  
**R**acibórz (woj. śląskie ; okręg) - geografia 858  
 Radom (woj. mazowieckie) - 21 w. 673–5  
 Radomsko (woj. łódzkie ; okręg) - turystyka 567  
 Radymno (woj. podkarpackie ; okręg) - geografia 746

Radzewo (woj. wielkopolskie ; okręg) - geografia 955  
 Radzymin (woj. mazowieckie, pow. Wołomin ; okręg) - geografia 676  
 Rawa Mazowiecka (woj. łódzkie ; okręg) - turystyka 591  
 Rawicz (woj. wielkopolskie ; okręg) - geografia 956  
 Realizm socjalistyczny 685  
 Reda (woj. pomorskie) - 21 w. 776–8, 817  
 Reprinty 14, 616–7  
 Robakowo (woj. wielkopolskie ; okręg) - geografia 957  
 Rogoźno (woj. wielkopolskie ; okręg) - geografia 958  
 Roś (jezioro) - żegluga 406  
 Rowerowy Szlak Zamków Gotyckich na Powiślu 305  
 Rowy (woj. pomorskie) - 21 w. 799, 827–8  
 Rozbiory Polski 347  
 Roztoczański Park Narodowy - turystyka 407  
 Roztocze Środkowe - turystyka 407  
 Roztocze Wschodnie - turystyka 408  
 Roztocze Zachodnie - turystyka 409  
 Ruda Śląska (woj. śląskie) - 21 w. 855  
 Rudawy Janowickie - turystyka 410  
 Rudniański Park Krajobrazowy - turystyka 392–3  
 Rumia (woj. pomorskie) - 21 w. 776–8, 818  
 Rumunia - geografia 176–9  
 Runowo (woj. wielkopolskie, pow. Wągrowiec ; okręg) - geografia 959  
 Rybnik (woj. śląskie ; okręg) - geografia 858  
 Rybno (woj. warmińsko-mazurskie, pow. Działdowo ; okręg) - hydrografia 890  
 Ryńskie, Jezioro (woj. warmińsko-mazurskie) - żegluga 427  
 Rzeszów (woj. podkarpackie) - 21 w. 747–50  
 Rzym (Włochy) - 21 w. 180–7  
**S**  
 Sandomierz (woj. świętokrzyskie) - 21 w. 875  
 Sanocko-Turczańskie, Góry - turystyka 369–70  
 Sarbinowo (woj. zachodniopomorskie, pow. Koszalin) - 21 w. 356  
 Sarny (Ukraina ; okręg) - geografia - 1918-1939 r. 188–9  
 Schroniska górskie - Polska 388–90  
 Secemin (woj. świętokrzyskie ; okręg) - geografia 876  
 Sejny (woj. podlaskie ; okręg) - geografia 752  
 Serbia - geografia 76–9  
 Sępólno Krajeńskie (woj. kujawsko-pomorskie ; okręg) - turystyka 523  
 Sianożęty (woj. zachodniopomorskie) - 21 w. 356  
 Siechnice (woj. dolnośląskie) - 21 w. 495  
 Siemiatycze (woj. podlaskie ; okręg) - geografia 761  
 Siena (Włochy) - 21 w. 199–200  
 Sieradowicki Park Krajobrazowy - turystyka 424–6  
 Sieradz (woj. łódzkie ; okręg) - geografia 589  
 Sieradz (woj. łódzkie ; okręg) - turystyka 590  
 Sieraków (woj. wielkopolskie ; okręg) - geografia 960  
 Sierpowo (woj. pomorskie ; okręg) - geografia 803  
 Skała (woj. małopolskie ; okręg) - geografia 643  
 Skalat (Ukraina ; okręg) - geografia - 1918-1939 r. 190  
 Skaryszewy (woj. pomorskie ; okręg) - geografia 800  
 Skawa (dolina) - turystyka 411  
 Skawina (woj. małopolskie) - 21 w. 611–2  
 Skierniewice (woj. łódzkie ; okręg) - turystyka 591  
 Skierniewice (woj. łódzkie) - turystyka 591  
 Skoczów (woj. śląskie) - 21 w. 856  
 Skórcz (woj. pomorskie) - 21 w. 819  
 Skwierzyna (woj. lubuskie ; okręg) - geografia 562  
 Sławno (woj. zachodniopomorskie ; okręg) - turystyka 981  
 Słowacja - geografia 82–3, 191–2  
 Słowacja - turystyka 192  
 Słowenia - geografia 76–9  
 Słowiński Park Narodowy - turystyka 342–3, 797–9, 827–8  
 Słubice (woj. lubuskie ; okręg) - geografia 563  
 Słubice (woj. mazowieckie ; okręg) - hydrografia 677  
 Słupsk (woj. pomorskie ; okręg) - geografia 809  
 Słupsk (woj. pomorskie ; okręg) - geografia - 1918-1939 r. 821  
 Słupsk (woj. pomorskie) - 21 w. 820  
 Sochaczew (woj. mazowieckie ; okręg) - geografia 678  
 Sopot (woj. pomorskie ; okręg) - turystyka 782  
 Sopot (woj. pomorskie) - 21 w. 767–80, 786  
 Spisz - turystyka 405  
 Sporty ekstremalne - Polska 382  
 Stalowa Wola (woj. podkarpackie) - 21 w. 751

Starogard Gdański (woj. pomorskie ; okręg) - turystyka 822  
 Stegna (woj. pomorskie) - 21 w. 437–8  
 Stepań (Ukraina ; okręg) - geografia - 1918-1939 r. 193  
 Stęszew (woj. wielkopolskie ; okręg) - geografia 961  
 Stołowe, Góry - turystyka 412  
 Stołowe, Góry - turystyka - Polska 339  
 Strzegowo (woj. mazowieckie ; okręg) - geografia 679  
 Strzegowo (woj. mazowieckie ; okręg) - turystyka 679  
 Strzelce Krajeńskie (nadleśnictwo) - turystyka 306  
 Strzelce Krajeńskie (woj. lubuskie ; okręg) - turystyka 306  
 Strzelce Opolskie (woj. opolskie ; okręg) - geografia 733  
 Strzelce Opolskie (woj. opolskie) - Mokre Łany 733  
 Strzelin (woj. dolnośląskie ; okręg) - turystyka 470  
 Strzelin (woj. dolnośląskie) - 21 w. 470  
 Strzelino (woj. pomorskie ; okręg) - geografia 823  
 Suchedniowsko-Oblęgorzski Park Krajobrazowy - turystyka 424–6  
 Suchedniów (woj. świętokrzyskie ; okręg) - geografia 877  
 Suchedniów (woj. świętokrzyskie) - Kruk 877  
 Sudecki Szlak Konny 307  
 Sudety Środkowe - turystyka 414–6  
 Sudety Wschodnie - turystyka 417–8  
 Sudety Zachodnie - turystyka 419–22  
 Sudety - turystyka 307, 413  
 Sulejów (woj. łódzkie ; okręg) - geografia 592  
 Sulęczyno (woj. pomorskie ; okręg) - turystyka 824  
 Sulików (woj. dolnośląskie ; okręg) - turystyka 471  
 Sułoszowa (woj. małopolskie ; okręg) - turystyka 234  
 Sułoszowa (woj. małopolskie) - Pieskowa Skała 234  
 Suwalskie, Pojezierze i Augustowska, Równina - turystyka 308–10  
 Suwałki (woj. podlaskie ; okręg) - geografia 752  
 Suwałki (woj. podlaskie ; okręg) - geografia - 1918-1939 r. 762  
 Suwałki (woj. podlaskie ; okręg) - turystyka 308–10  
 Syców (woj. dolnośląskie ; okręg) - geografia 472  
 Syców (woj. dolnośląskie) - 21 w. 472  
 Szamotuły (woj. wielkopolskie ; okręg) - geografia 962  
 Szczawnica (woj. małopolskie ; okręg) - geografia 630  
 Szczubrzeszyński Park Krajobrazowy - turystyka 409  
 Szczecin (woj. zachodniopomorskie ; okręg) - turystyka 990–1  
 Szczecin (woj. zachodniopomorskie) - Łasztownia 982  
 Szczecin (woj. zachodniopomorskie) - Osiedle Zawadzkiego-Klonowica 983  
 Szczecin (woj. zachodniopomorskie) - Pomorzany 984  
 Szczecin (woj. zachodniopomorskie) - Warszewo 985  
 Szczecin (woj. zachodniopomorskie) - 21 w. 986–9  
 Szczecinek (woj. zachodniopomorskie ; okręg) - geografia 993–4  
 Szczecinek (woj. zachodniopomorskie) - Osiedle Wodociągowa-Rzeczna 992  
 Szczecinek (woj. zachodniopomorskie) - Zachód 993  
 Szczekociny (woj. śląskie ; okręg) - geografia 857  
 Szczerców (woj. łódzkie ; okręg) - geografia 593  
 Szczodrzykowo (woj. wielkopolskie ; okręg) - geografia 963  
 Szczurowa (woj. małopolskie ; okręg) - geografia 635  
 Szczyrzyc (woj. małopolskie) - klasztor cystersów - zbiory 14  
 Szczytno (woj. warmińsko-mazurskie ; okręg) - turystyka 891  
 Szczytno (woj. warmińsko-mazurskie) - 21 w. 891  
 Szklarska Poręba (woj. dolnośląskie) - Jakuszyce 378  
 Szklarska Poręba (woj. dolnośląskie) - 21 w. 454, 473  
 Szkło artystyczne - Polska - 21 w. 736  
 Szlak Rowerowy Czarna Perła 409  
 Szlaki turystyczne - Polska 367, 913  
 Sztuka romańska 246  
 Sztutowo (woj. pomorskie) - 21 w. 437–8  
 Szwajcaria - turystyka 194  
 Szwecja - geografia 195–6  
  
**Śląsk, Dolny** - turystyka 311–3  
 Śląskie, województwo (od 1999) - geografia 834, 853, 858  
 Śniardwy - żegluga 423  
 Śnieciska (woj. wielkopolskie ; okręg) - geografia 964  
 Świat 1–13, 298  
 Świat - podział polityczny 1  
 Świat - w kartografii 14  
 Świątki (woj. zachodniopomorskie, pow. Szczecinek ; okręg) - geografia 995  
 Świątniki (woj. wielkopolskie, pow. Poznań ; okręg) - geografia 965



Świdnica (woj. dolnośląskie ; okręg) - geografia 475  
 Świdnica (woj. dolnośląskie ; okręg) - turystyka 476  
 Świdnica (woj. dolnośląskie) - 21 w. 474  
 Świdnicka, diecezja (katol.) 321  
 Świdnik (woj. lubelskie) - 21 w. 543–4  
 Świdowiec (Ukraina) - turystyka 230  
 Świętokrzyski Park Narodowy - turystyka 424–6  
 Świętokrzyskie, Góry - turystyka 424–6  
 Świętoszów (woj. dolnośląskie ; okręg) - geografia 477  
 Świnoujście (woj. zachodniopomorskie) - geografia 35  
 Świnoujście (woj. zachodniopomorskie) - 21 w. 988–9

**T**ablice rejestracyjne pojazdów - Polska 283  
 Tałtowisko - żegluga 427  
 Tałty - żegluga 427  
 Taran (Rosja) 24  
 Tarczyn (woj. mazowieckie ; okręg) - geografia 680  
 Tarnowskie Góry (woj. śląskie) - 21 w. 859  
 Tarnów (woj. małopolskie ; okręg) - geografia 625, 636  
 Tatry Bielskie (Słowacja) - turystyka 431  
 Tatry Wysokie - turystyka 431  
 Tatry Zachodnie - turystyka - Polska 432  
 Tatry Zachodnie - turystyka - Słowacja 432  
 Tatry - turystyka 345, 431–4  
 Tatry - turystyka - Polska 344, 428–30  
 Tczew (woj. pomorskie ; okręg) - geografia 801  
 Technika - zabytki - Polska 320  
 Tenczyński Park Krajobrazowy - turystyka 392–3  
 Teneryfa (Hiszpania) - turystyka 197–8  
 Thuszcz (woj. mazowieckie, pow. Wołomin ; okręg) - geografia - 1918-1939 r. 681  
 Tomaszów Mazowiecki (woj. łódzkie ; okręg) - geografia 594  
 Tomaszów Mazowiecki (woj. łódzkie ; okręg) - turystyka 584  
 Toruń (woj. kujawsko-pomorskie ; okręg) - geografia 527  
 Toruń (woj. kujawsko-pomorskie ; okręg) - geografia - 1918-1939 r. 528  
 Toruń (woj. kujawsko-pomorskie ; okręg) - turystyka 517  
 Toruń (woj. kujawsko-pomorskie) - 21 w. 524–6  
 Torzym (woj. lubuskie ; okręg) - geografia 564  
 Toskania (Włochy) - turystyka 199–200  
 Trzebinia (woj. małopolskie ; okręg) - geografia 601  
 Trzebinia (woj. małopolskie) - 21 w. 601  
 Trzebnica (woj. dolnośląskie ; okręg) - geografia 478  
 Trzykolne Młyny (woj. wielkopolskie ; okręg) - geografia 966  
 Tuchola (woj. kujawsko-pomorskie) - 21 w. 529–31  
 Tucholskie, Bory - turystyka 236–7, 435–6  
 Tuczno (woj. zachodniopomorskie ; okręg) - geografia 996–7  
 Turecka, Riwiera - komunikacja 201  
 Turek (woj. wielkopolskie ; okręg) - geografia 967  
 Turystyka konna - Polska 307  
 Turystyka morska - Chorwacja 36  
 Turystyka morska - Słowenia 36  
 Turystyka motorowa - Polska 232  
 Turystyka piesza - Polska 975  
 Turystyka rowerowa - Czechy 95, 250, 727  
 Turystyka rowerowa - Niemcy 991  
 Turystyka rowerowa - Polska 95, 234, 250, 305, 325, 409, 451, 613, 727, 913, 975, 991  
 Turystyka wodna - Polska 247–8, 357, 383, 396–8, 401–2, 406, 411, 423, 427, 440–3  
 Turystyka - Polska 511  
 Twierdze i fortyfikacje miejskie - Polska - 19-20 w. 710  
 Tychy (woj. śląskie ; okręg) - geografia 861  
 Tychy (woj. śląskie) - 21 w. 860

**U**ecker-Randow (Niemcy ; okręg) - turystyka 991  
 Ujsoły (woj. śląskie ; okręg) - turystyka 862  
 Ukraina Zachodnia - komunikacja 205  
 Ukraina - geografia 202–4  
 Ulinia (woj. pomorskie ; okręg) - geografia 825  
 Unieście (woj. zachodniopomorskie) - 21 w. 356  
 Ustka (woj. pomorskie ; okręg) - geografia 22–3, 25  
 Ustka (woj. pomorskie ; okręg) - turystyka 826  
 Ustka (woj. pomorskie) - 21 w. 799, 826–9  
 Ustronie Morskie (woj. zachodniopomorskie) - 21 w. 356  
 Ustroń (woj. śląskie) - 21 w. 856

Wadowice (woj. małopolskie ; okręg) - geografia 637, 645  
Wadowice (woj. małopolskie) - 21 w. 644  
Wał Pomorski - turystyka 322  
Wałbrzych (woj. dolnośląskie) - 21 w. 479–81  
Warka (woj. mazowieckie ; okręg) - geografia 682  
Warmia - turystyka 323–4  
Warmińsko-mazurskie, województwo - turystyka 892  
Warszawa (okręg) - geografia 711–2  
Warszawa (okręg) - geografia - 1918-1939 r. 714–6  
Warszawa (okręg) - turystyka 690, 713  
Warszawa (okręg) - 1914-1918 r. 710  
Warszawa (okręg) - 1939-1945 r. 349  
Warszawa - Bielany - 21 w. 688  
Warszawa - budownictwo - 1918-1939 r. 683  
Warszawa - budownictwo - 1939-1945 r. 684  
Warszawa - budownictwo - 1944-1956 r. 685  
Warszawa - Ochota 686–7  
Warszawa - Śródmieście 686–7  
Warszawa - Wola 686–7  
Warszawa - 1901-1914 r. 710  
Warszawa - 1939-1945 r. 349  
Warszawa - 21 w. 686–7, 689–709  
Watykan - 21 w. 180–7  
Wąsosz (woj. dolnośląskie ; okręg) - geografia 482  
Wejherowo (woj. pomorskie ; okręg) - geografia 811, 832  
Wejherowo (woj. pomorskie ; okręg) - turystyka 830–1  
Wejherowo (woj. pomorskie) - 21 w. 776–8  
Wełna (woj. wielkopolskie ; okręg) - geografia 968  
Węgry - geografia 206–7  
Wiązowiec (Białoruś ; okręg) - geografia - 1918-1939 r. 208  
Wicie (woj. zachodniopomorskie) - 21 w. 356  
Wiedeń (Austria) - 21 w. 209–14  
Wielbark (woj. warmińsko-mazurskie ; okręg) - hydrografia 893  
Wieliczka (woj. małopolskie) - 21 w. 611–2  
Wielka Głusza (Ukraina ; okręg) - geografia - 1918-1939 r. 215  
Wielkopolska - geografia fizyczna 326  
Wielkopolska - turystyka 325  
Wieluń (woj. łódzkie ; okręg) - geografia 595–6  
Wieluń (woj. łódzkie ; okręg) - turystyka 597  
Wieruszów (woj. łódzkie ; okręg) - turystyka 597  
Wilno (Litwa ; okręg) - geografia - 1918-1939 r. 218–9  
Wilno (Litwa) - Nowa Wilejka - 1918-1939 r. 217  
Wilno (Litwa) - 21 w. 113, 216  
Wilkomierz (Litwa ; okręg) - geografia - 1918-1939 r. 220  
Wisła (dolina) - turystyka 411  
Wisła Śmiała - żegluga 30  
Wisła (ujście) - żegluga 31  
Wisły, Przekop - żegluga 31  
Wiślana, Mierzeja - turystyka 437–8  
Wiślany, Zalew 31  
Wlewska (woj. warmińsko-mazurskie ; okręg) - geografia 894  
Władysławowo (woj. pomorskie) - Chałupy 833  
Władysławowo (woj. pomorskie) - Chałupy - 21 w. 375–6  
Władysławowo (woj. pomorskie) - Chłapowo 833  
Władysławowo (woj. pomorskie) - Jastrzębia Góra 833  
Władysławowo (woj. pomorskie) - Jastrzębia Góra - 21 w. 375–6  
Władysławowo (woj. pomorskie) - Karwia 350, 833  
Władysławowo (woj. pomorskie) - Karwia - 21 w. 375–6  
Władysławowo (woj. pomorskie) - Ostrowo 833  
Władysławowo (woj. pomorskie) - Przylądek Rozewie 24–5  
Władysławowo (woj. pomorskie) - Tupadły 833  
Władysławowo (woj. pomorskie) - 21 w. 350, 375–6, 833  
Włochy - geografia 221–5  
Włodzimierzec (Ukraina : okręg) - geografia - 1918-1939 r. 226  
Wodzisław Śląski (woj. śląskie ; okręg) - geografia 858  
Wolin - turystyka 439  
Woliński Park Narodowy - turystyka 439  
Wołomin (woj. mazowieckie ; okręg) - geografia 717  
Wrocław (woj. dolnośląskie ; okręg) - geografia 509  
Wrocław (woj. dolnośląskie ; okręg) - turystyka 508, 510  
Wrocław (woj. dolnośląskie) - Mała Sobótka 483  
Wrocław (woj. dolnośląskie) - 21 w. 484–507  
Września (woj. wielkopolskie ; okręg) - geografia 969

Wschowa (woj. lubuskie ; okręg) - geografia 565  
 Wychowanie obywatelskie - gimnazja 13  
 Wychowanie obywatelskie - szkoły ponadgimnazjalne 13  
 Wiry (woj. śląskie ; okręg) - turystyka 863  
 Wyszaków (woj. mazowieckie, pow. Wyszaków ; okręg) - geografia 718  
 Wyszogród (woj. mazowieckie ; okręg) - hydrografia 719  
 Wysmierzyce (woj. mazowieckie ; okręg) - geografia 720

**Z**abór rosyjski 347  
 Zachodniopomorskie, województwo - geografia 999  
 Zachodniopomorskie, województwo - turystyka 998  
 Zakopane (woj. małopolskie ; okręg) - geografia 629  
 Zakopane (woj. małopolskie) - turystyka 344  
 Zakopane (woj. małopolskie) - 21 w. 646-8  
 Zamki i pałace - archeologia - Polska 639  
 Zamki i pałace - Polska 381  
 Zamki i pałace - Polska - 13-14 w. 302  
 Zamki krzyżackie 302  
 Zawiercie (woj. śląskie ; okręg) - geografia 864  
 Zawoja (woj. małopolskie ; okręg) - geografia 626, 649  
 Żąbki (woj. mazowieckie) - 21 w. 705-6  
 Żąbkowice Śląskie (woj. dolnośląskie ; okręg) - turystyka 511  
 Zbąszyń (woj. wielkopolskie ; okręg) - geografia 970  
 Zduńska Wola (woj. łódzkie ; okręg) - turystyka 598  
 Zdzieciół (Białoruś ; okręg) - geografia - 1918-1939 r. 227  
 Zgierz (woj. łódzkie ; okręg) - turystyka 599  
 Zgorzelec (woj. dolnośląskie ; okręg) - turystyka 512  
 Zgorzelec (woj. dolnośląskie) - 21 w. 512  
 Złotonia (woj. podlaskie ; okręg) - geografia 763

**Ż**abno (woj. wielkopolskie ; okręg) - geografia 971  
 Żagań (woj. lubuskie ; okręg) - turystyka 566  
 Żagań (woj. lubuskie) - 21 w. 566  
 Żory (woj. śląskie ; okręg) - geografia 858  
 Żuławy Wiślane - turystyka 440-3  
 Żyrardów (woj. mazowieckie ; okręg) - geografia 721  
 Żyrardów (woj. mazowieckie ; okręg) - geografia - 1918-1939 r. 722  
 Żywiec (woj. śląskie) - 21 w. 865  
 Żywiecki Park Krajobrazowy - turystyka 363

# SKOROWIDZE

## Skorowidz mapy hydrograficznej Polski 1:50 000

### SKOROWIDZ MAPY HYDROGRAFICZNEJ POLSKI 1:50 000


Podział arkusza mapy 1:100 000  
na arkusze mapy 1:50 000


**33**  
M 

A	B
7	
C	D


1: 100 000 M-33-7

1: 50 000 M-33-7-A


 arkusze opisane w Bibliografii  
Dokumentów Kartograficznych 2012

 arkusze opisane w poprzednich rocznikach  
Bibliografii Dokumentów Kartograficznych

 **KRAKÓW** miasta wojewódzkie

 **Kalisz** pozostałe większe miasta

 granice państw

 granice województw

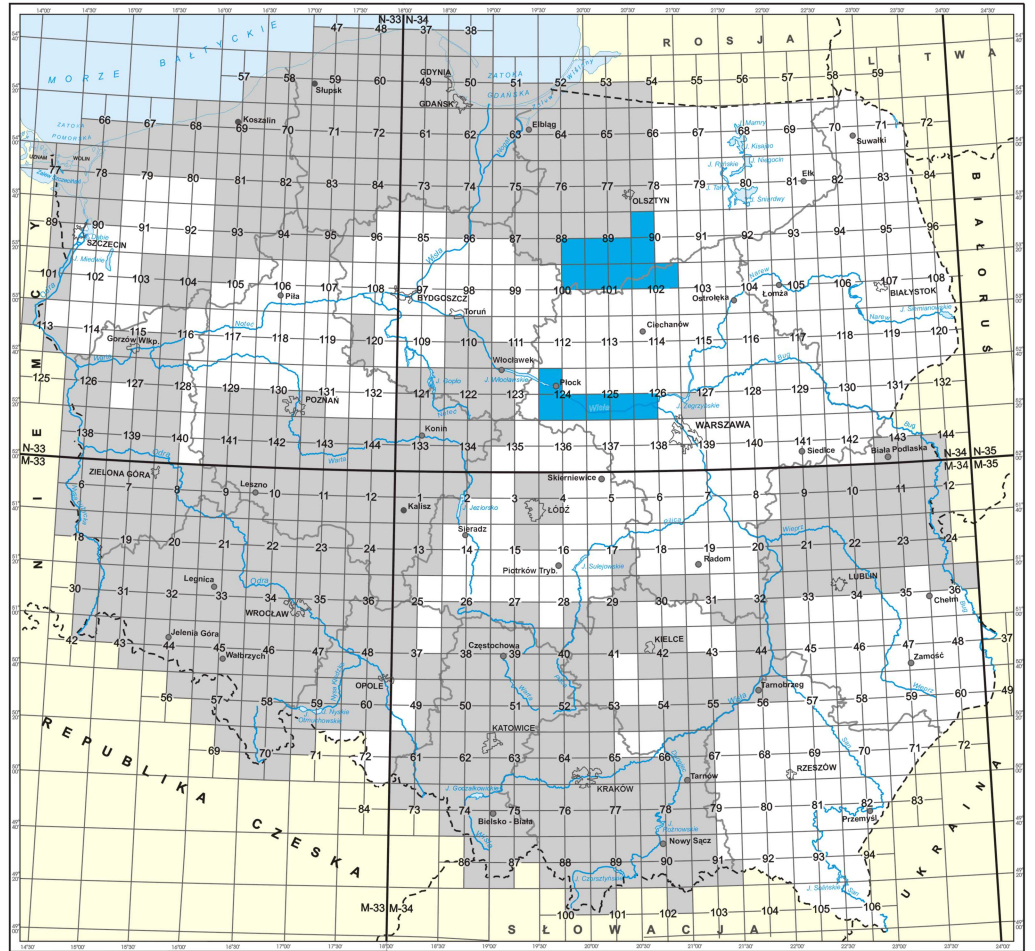
 rzeki, jeziora

0 20 40 60 80 100 km



Główny Urząd Geodezji i Kartografii  
ul. Wspólna 2  
00-926 Warszawa  
www.gugik.gov.pl  
e-mail: gugik@gugik.gov.pl

© GŁÓWNY GEODETA KRAJU





## Skorowidz mapy topograficznej Polski 1:10 000. Ukł. 1992

### SKOROWIDZ MAPY TOPOGRAFICZNEJ POLSKI 1:10 000 w układzie 1992 (z uwzględnieniem arkuszy w standardzie TBD)

Podział arkusza mapy 1:100 000 na arkusze  
map w skalach 1:50 000, 1:25 000, 1:10 000



1: 100 000 M-33-7  
1: 50 000 M-33-7-A  
1: 25 000 M-33-7-B-b  
1: 10 000 M-33-7-B-c-4

Arkusze opisane w Bibliografii  
Dokumentów Kartograficznych 2012



w układzie 1992

Arkusze opisane w rocznikach Bibliografii  
Dokumentów Kartograficznych z lat 2007-2011



w układzie 1992, w standardzie TBD

Arkusze opisane we wcześniejszych rocznikach  
Bibliografii Dokumentów Kartograficznych



w układzie 1992


WROCLAW miasta województwie  
wybrane większe miasta

granice państw

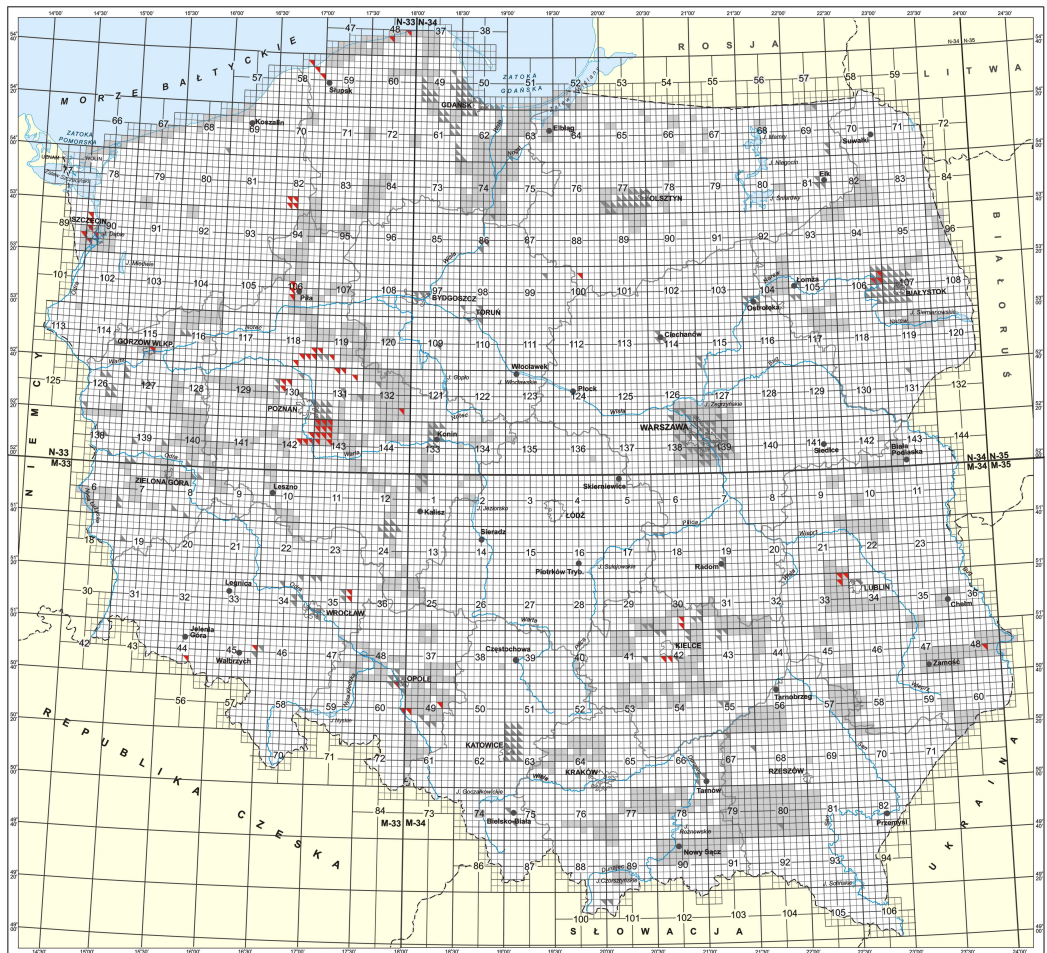
granice województw

rzeki i jeziora

0 10 20 30 40 50 60 70 80 90 100 110 120 m



© GŁÓWNY GEODETA KRAJU



## Skorowidz mapy topograficznej Polski 1:50 000

### SKOROWIDZ MAPY TOPOGRAFICZNEJ POLSKI 1:50 000 w układach 1942 i 1992

Podział arkusza mapy 1:100 000  
na arkusze mapy 1:50 000

M	33	A	B	1:100 000	M-33-7
		C	D	1:50 000	M-33-7-A

- arkusze opisane w Bibliografii Dokumentów Kartograficznych 2012 - układ 1992
- arkusze opisane w poprzednich rocznikach Bibliografii Dokumentów Kartograficznych

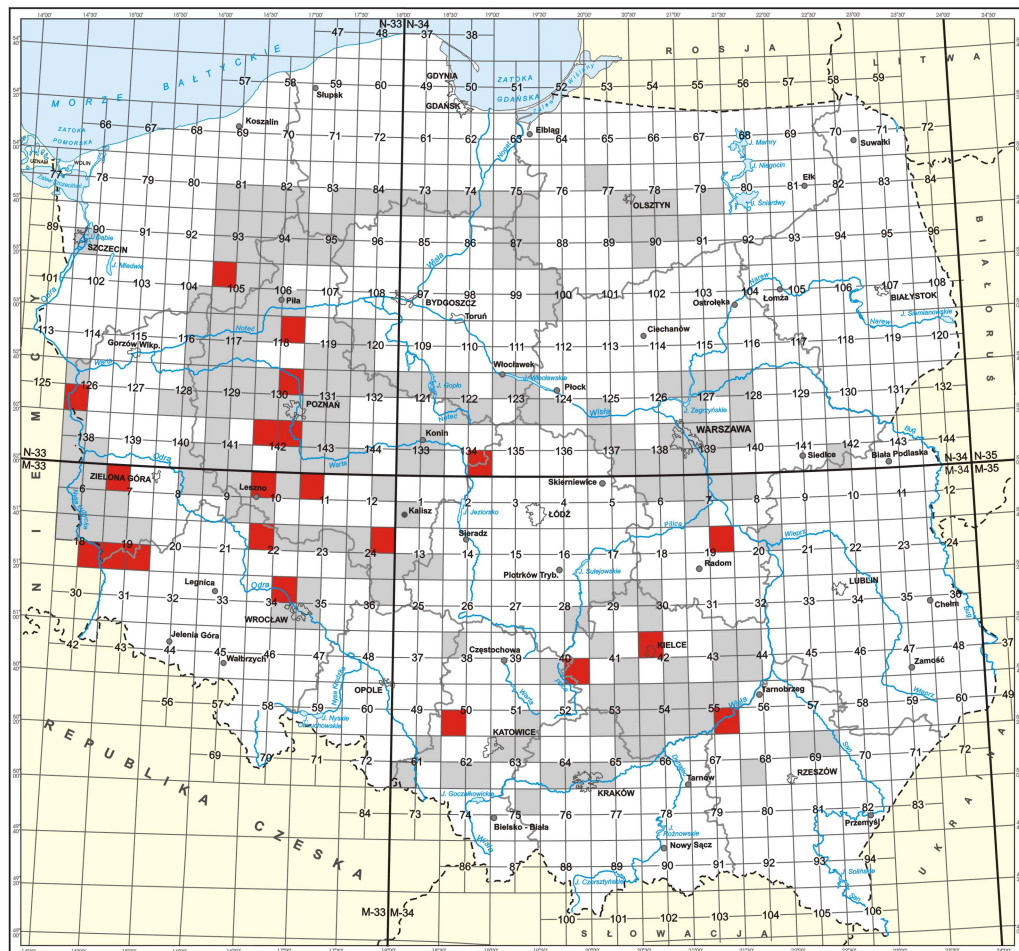
-  **KRAKÓW** miasta wojewódzkie
-  **Kalisz** pozostałe większe miasta
-  granice państw
-  granice województw
-  rzeki, jeziora

0 20 40 60 80 100 km



Główny Urząd Geodezji i Kartografii  
ul. Wspólna 2  
00-926 Warszawa  
www.gugik.gov.pl  
e-mail: gugik@gugik.gov.pl

© GŁÓWNY GEODETA KRAJU



## Skorowidze map morskich




Biuro Hydrograficzne Marynarki Wojennej  
 ul. Jana z Kolna 5a  
 81-912 Gdynia 12  
 www.bhmw.mw.mil.pl  
 e-mail: bhmw@mw.mil.pl

© BIURO HYDROGRAFICZNE MARYNARKI WOJENNEJ

Skorowidze map morskich w seriach:

- INTERNATIONAL CHART SERIES
- MORSKIE MAPY NAWIGACYJNE



obszary lądowe

granice państw

Arkusze opisane w Bibliografii Dokumentów Kartograficznych 2012

269 zasięg i numer mapy serii narodowej

73 INT 1288 zasięg i numer mapy serii INT

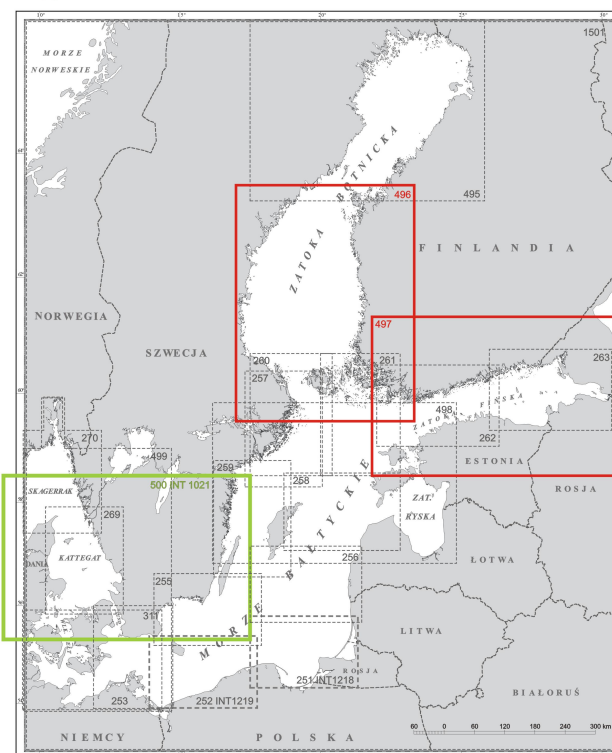
Arkusze opisane w poprzednich rocznikach Bibliografii Dokumentów Kartograficznych

2701 zasięg i numer mapy serii narodowej

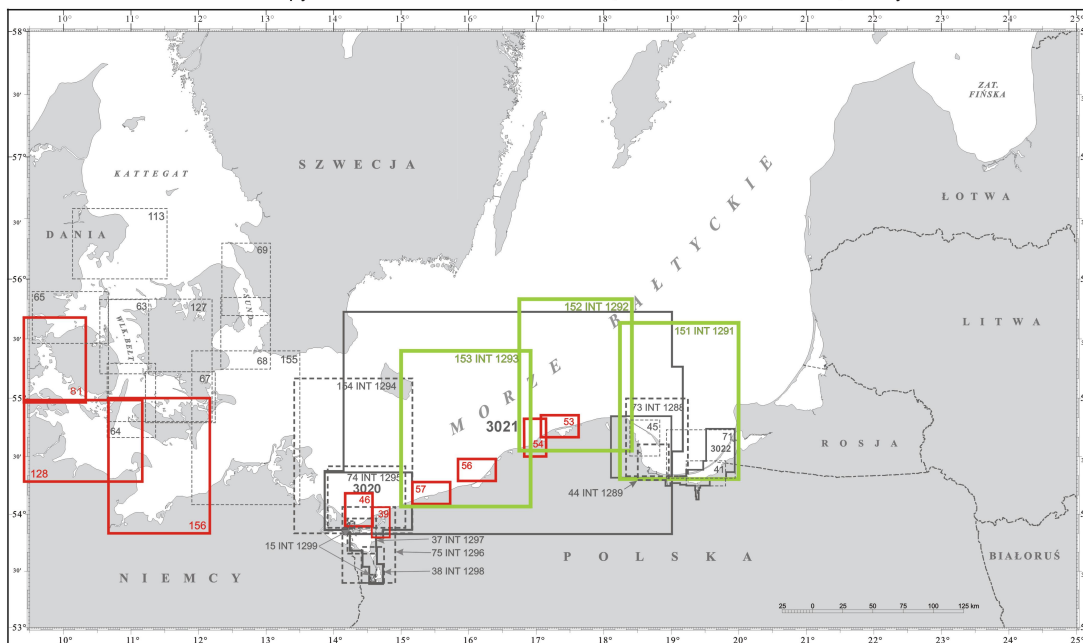
252 INT 12194 zasięg i numer mapy serii INT

3020 zasięg atlasów

Mapy w skalach: 1:250 000 – 1:300 000, 1:500 000 – 1:1 500 000



Mapy w skalach: 1:30 000 – 1:80 000, 1:100 000 – 1:150 000; atlasy




Skorowidz  
**MORSKICH MAP NAWIGACYJNYCH**  
 w skalach  $\geq 1:20\ 000$ .  
 Zatoka Gdańska i Zalew Wiślany


LEGENDA:


-  obszary lądowe
-  granice państw


Arkusze opisane w Bibliografii  
 Dokumentów Kartograficznych 2012

-  zasięg i numer mapy  
serii narodowej

Arkusze opisane w poprzednich rocznikach  
 Bibliografii Dokumentów Kartograficznych

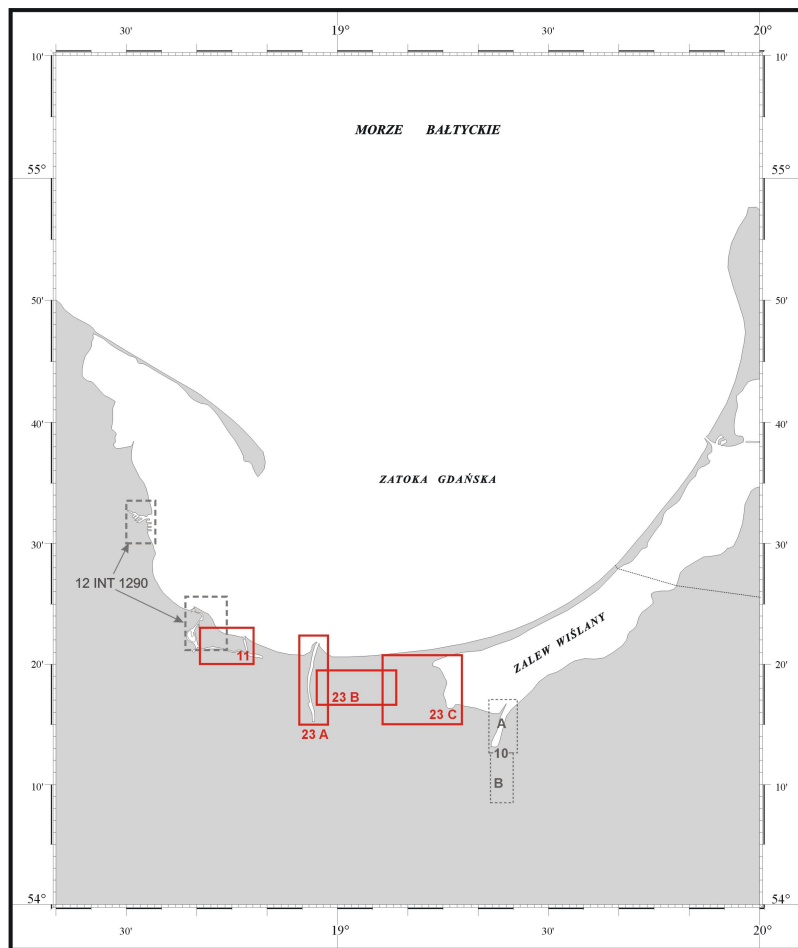
-  zasięg i numer mapy  
serii narodowej

-  zasięg i numer mapy  
serii INT



Biuro Hydrograficzne Marynarki Wojennej  
 ul. Jana z Kołna 8a  
 81-912 Gdynia 12  
[www.bhmw.mw.mil.pl](http://www.bhmw.mw.mil.pl)  
 e-mail: [bhmw@mw.mil.pl](mailto:bhmw@mw.mil.pl)

© BIURO HYDROGRAFICZNE MARYNARKI WOJENNEJ





ISSN 2081-1357

---

Wydawca	Biblioteka Narodowa, 02-086 Warszawa, al. Niepodległości 213
Redakcja	Zakład Zbiorów Kartograficznych Biblioteki Narodowej, 02-086 Warszawa, al. Niepodległości 213, tel. 22 608 27 16, e-mail: kart@bn.org.pl

---

Skład komputerowy w systemie T<sub>E</sub>X: Zakład Technologii Informatycznych BN