



Biblioteka Narodowa

Bibliografia Dokumentów Kartograficznych

2013

styczeń–grudzień 2013

poz. 1-651

WYKAZ DZIAŁÓW

(wg UKD)

- | | |
|---|---|
| 912(100)(084.3) ŚWIAT | 912(438)KP(084.3) Województwo kujawsko-pomorskie |
| 912(15)(084.3) WSZECHŚWIAT. SFERA NIEBIESKA I PRZE-
STRZEŃ KOSMICZNA | 912(438)LB(084.3) Województwo lubuskie |
| 912(2)(084.3) OBSZARY FIZJOGRAFICZNE ŚWIATA | 912(438)LD(084.3) Województwo łódzkie |
| 912(26)(084.3) OCEANY. MORZA | 912(438)LU(084.3) Województwo lubelskie |
| 912(261)(084.3) Ocean Atlantycki | 912(438)MA(084.3) Województwo małopolskie |
| 912(261.24)(084.3) Morze Bałtyckie | 912(438)MZ(084.3) Województwo mazowieckie |
| 912(261.26)(084.3) Morze Północne | 912(438)OP(084.3) Województwo opolskie |
| 912(262)(084.3) Morze Śródziemne | 912(438)PD(084.3) Województwo podlaskie |
| 912(265)(084.3) Ocean Spokojny | 912(438)PK(084.3) Województwo podkarpackie |
| 912(267)(084.3) Ocean Indyjski | 912(438)PM(084.3) Województwo pomorskie |
| 912(268)(084.3) Ocean Arktyczny. Morze Arktyczne | 912(438)SK(084.3) Województwo świętokrzyskie |
| 912(4)(084.3) EUROPA | 912(438)SL(084.3) Województwo śląskie |
| 912(4-751)(084.3) Obszary Europy z chronioną przyrodą | 912(438)WN(084.3) Województwo warmińsko-mazurskie |
| 912(4:2)(084.3) Obszary fizjograficzne Europy | 912(438)WP(084.3) Województwo wielkopolskie |
| 912(438)(084.3) POLSKA | 912(438)ZP(084.3) Województwo zachodniopomorskie |
| 912(438-751)(084.3) Obszary Polski z chronioną przyrodą | 912(5)(084.3) AZJA |
| 912(438-89)(084.3) Polska do 1945 r. (Polska Piastów. Polska
Jagiellonów. I Rzeczpospolita. Polska pod zaborami. II
Rzeczpospolita) | 912(6)(084.3) AFRYKA |
| 912(438:2)(084.3) Obszary fizjograficzne Polski | 912(7)(084.3) AMERYKA PÓŁNOCNA I ŚRODKOWA |
| 912(438)DS(084.3) Województwo dolnośląskie | 912(8)(084.3) AMERYKA POŁUDNIOWA |
| | 912(9)(084.3) KRAJE I REGIONY PACYFIKU. AUSTRALIA.
ARKTYKA. ANTARKTYDA |

WSTĘP

„Bibliografia Dokumentów Kartograficznych = Bibliography of Cartographic Materials” (BDK) opracowywana w Zakładzie Zbiorów Kartograficznych Biblioteki Narodowej jest częścią polskiej bieżącej bibliografii narodowej i ukazuje się od 2005 roku. Do 2001 roku polskie dokumenty kartograficzne były opracowywane jedynie w Instytucie Bibliograficznym i rejestrowane wraz z innymi dokumentami w „Przewodniku Bibliograficznym”.

W kolejnym roczniku BDK 2013, styczeń – grudzień znalazły się opisy bibliograficzne dokumentów kartograficznych, które wpłynęły do Biblioteki Narodowej w 2013 r.

BDK rejestruje wszystkie typy dokumentów kartograficznych (mapy, atlasy, globusy) na podstawie egzemplarzy obowiązkowych dostarczanych przez wydawców do Biblioteki Narodowej. Bibliografia nie zawiera opisów dokumentów kartograficznych w formie elektronicznej, ponieważ są one rejestrowane wraz z innymi dokumentami elektronicznymi w „Bibliografii Dokumentów Elektronicznych”. Uwzględnione są natomiast dokumenty elektroniczne towarzyszące drukowanym dokumentom kartograficznym.

Wszystkie opisy bibliograficzne są udostępnione w opartym na formacie MARC 21, zarządzanym w systemie INNOPAC katalogu głównym Biblioteki Narodowej i stanowią część rekordów zasobu Zakładu Zbiorów Kartograficznych. Jednostka opisu bibliograficznego reprezentuje samoistnie wydany dokument kartograficzny, co najczęściej jest sygnalizowane uzyskanym przez wydawcę numerem ISBN. Dokumenty opisuje się na tzw. jednym poziomie opisu, stąd w niniejszej bibliografii nie występują serie map oraz mapy wieloarkuszowe jako całość, lecz ich arkusze posiadające własny tytuł.

Od BDK 1-2/2007 Biblioteka Narodowa zaprzestała publikowania bibliografii kartograficznej w formie drukowanej. W zamian całość zarejestrowanego materiału jest udostępniana w postaci elektronicznej w pliku pdf. Wprowadzony układ opisów bibliograficznych, według działów Uniwersalnej Klasyfikacji Dziesiętnej jest podstawą szeregowania opisów bibliograficznych. Jedynym źródłem użytych w bibliografii symboli są tablice *Uniwersalnej Klasyfikacji Dziesiętnej: publikacja nr UDC-PO58 autoryzowana przez Konsorcjum UKD nr licencji UDC-2005/06. Wydanie skrócone dla bieżącej bibliografii narodowej i bibliotek publicznych*. Zastosowany uproszczony wykaz symboli UKD i ich odpowiedników słownych stanowi WYKAZ DZIAŁÓW niniejszej bibliografii i został umieszczony na jej początku.

Opis bibliograficzny

Opisy bibliograficzne sporządza się z autopsji zgodnie z postanowieniami *Polskiej Normy PN-N-01152-5 Opis bibliograficzny. Dokumenty kartograficzne*, ogłoszonej 7 marca 2001 roku z uwzględnieniem szczegółowych rozwiązań zawartych w *Instrukcji katalogowania dokumentów kartograficznych*, 2012.

Stosowane skróty są zgodne z *Polską Normą PN-85/N-01158 Skróty wyrazów i wyrażen w opisie bibliograficznym*, obowiązującą od 1987 roku. Norma ta nie zawiera niektórych często stosowanych przez polskich współwykonawców map i atlasów określeń prac występujących przy produkcji dokumentów kartograficznych oraz słów bezpośrednio związanych z ich treścią merytoryczną. Dlatego wprowadzono dodatkowo na potrzeby opisu bibliograficznego dokumentów kartograficznych następujące skróty: aktualizacja – aktual., długość geograficzna – dł. geogr., dystrybucja – dystr., geograficzna – geogr., hydrograficzna – hydrogr., kartograficzna – kartogr., krajoznawcza – krajozn., szerokość geograficzna – szer. geogr., techniczna – tech., topograficzna – topogr., turystyczna – turyst., wielobarwny – kolor., zdjęcie terenowe – zdj. terenowe, zlecenie – zlec. Konsekwentnie użyto skrótów łacińskich, np. „ca” oraz „et al.”. Dodatkowo, w strefie danych matematycznych, zastosowano międzynarodowe skróty kierunków świata – N, S, W, E (praktyczne do użycia w formacie MARC 21).

W BDK zastosowano zasady transliteracji zgodne z postanowieniami normy PN-ISO 9 *Transliteracja znaków cyrylickich na znaki łacińskie – języki słowiańskie i niesłowiańskie*. W opisie bibliograficznym zastosowano trzeci stopień szczegółowości, obejmujący wszystkie elementy uwzględnione w normie oraz odpowiadające im znaki umowne.

Pełny opis dokumentu kartograficznego zawiera następujące elementy:

Hasło – nazwa geograficzna. Oznaczenie skali

Tytuł właściwy : dodatek do tytułu = tytuł równoległy / pierwsze oznaczenie odpowiedzialności ; kolejne oznaczenie odpowiedzialności. – Strefa wydania / pierwsze oznaczenie odpowiedzialności. – Skala ; odwzorowanie (zasięg mapy). – Miejsce wydania : wydawca, rok wydania. – Określenie postaci fizycznej dokumentu i objętości : inne cechy fizyczne ; format + określenie postaci fizycznej dokumentu towarzyszącego.

(Tytuł serii ; numer w serii).

Tytuły publikacji współwydanych

Uwagi

Numer ISBN

Hasła przedmiotowe

Symbole UKD

Numer systemowy rekordu bibliograficznego w Katalogu Głównym BN

Numer opisu w bibliografii

A. Hasło

Pierwsza część hasła umieszczonego nad opisem bibliograficznym jest tworzona z pola 653 *Termin indeksowy – forma niekontrolowana*, które najprecyzyjniej określa zasięg geograficzny opisywanego dokumentu; jeśli to pole nie występuje, wówczas z pierwszego wystąpienia pola 651 *Hasła przedmiotowego nazwy geograficznej*. Druga część hasła to oznaczenie skali lub skal dokumentu. Nieliczbowe oznaczenie skali („[Skala nieokreślona]” „[Skala nieobliczona]”) w hasle zastąpiono znakiem długiej kreski, ale „[Skale różne]” zapisano jak w polu 255.

B. Strefa tytułu i oznaczenia odpowiedzialności

Źródłem tytułu właściwego były: dla map – najczęściej okładka, panel, sama mapa, natomiast dla atlasów – strona tytułowa. W porządkowaniu oznaczeń odpowiedzialności stosowano przede wszystkim kryterium kolejności zapisu lub wyróżnienia graficznego dokonanego przez wydawcę, a w przypadku niemożności zastosowania tego kryterium kierowano się kolejnością prac w procesie produkcji mapy. Z występujących na dokumencie zapisów nazw instytucji sprawczych wybierano ich najpełniejsze wersje. Funkcje skracano według *Polskiej Normy PN-85/N-01158 Skróty wyrazów i wyrażen w opisie bibliograficznym* oraz podanego powyżej uzupełnienia. Skróty użyte przez wydawcę pozostawiano bez zmiany.

C. Strefa wydania

Oznaczenie wydania przejmowano w formie zapisanej w dokumencie z zastosowaniem ogólnie przyjętych skrótów. Stan aktualizacji będący cechą konkretnego wydania, zapisywano w strefie wydania.

D. Strefa danych matematycznych

Oznaczenie skali przejmowano z dokumentu wraz z towarzyszącymi jej określeniami. W przypadku dokumentu składającego się z dwóch lub trzech map głównych, skale były zapisywane w kolejnych wystąpieniach pola 255. Oznaczenia nieliczbowe skali liniowej zapisywano: „[Skale różne]”; „[Skala nieokreślona]” oraz „[Skala nieobliczona]”. Oznaczenie odwzorowania cytowano jedynie w przypadku, gdy zapisane było na mapie. Opisanie zasięgu mapy poprzez oznaczenie współrzędnych geograficznych, odczytywane w jej narożnikach od lewego górnego po prawy dolny z dokładnością do jednej sekundy, stosowano do wszystkich arkuszy map wielosekcyjnych.

E. Strefa adresu wydawniczego

Nazwę wydawnictwa podano w najpełniejszej wersji nazwy występującej na dokumencie. Data wydania zapisana jedynie w CIP (Cataloguing in Publication) była przejmowana bez kwadratowego nawiasu, ale fakt ten odnotowano w uwagach.

F. Strefa opisu fizycznego

W strefie opisu fizycznego podano informacje o formie i objętości dokumentu kartograficznego (np. 1 mapa na 2 ark.; 1 atlas (149 s.)), technice wykonania (np. miedziar., litogr.), wykorzystaniu powierzchni arkusza i rozbarwieniu (np. dwustronny, kolor.), nietypowym materiale, opakowaniu i wymiarze (np. foliowany; 52x96 cm, w okł. 24x12 cm) oraz dokumentach towarzyszących (np. + broszura, + 1 dysk optyczny). Jako podstawowy wymiar mapy podano jej wysokość x szerokość (podstawę) mierzoną między zewnętrznymi brzegami ramki.

G. Strefa serii

Normy dotyczące dokumentów kartograficznych w definicji serii map uwzględniają także mapy wieloarkuszowe, których arkusze posiadają indywidualny, wyróżniający je tytuł. Poszczególne arkusze publikowanych w Polsce map, np: *Mapa topograficzna Polski 1:10 000*, mają tytuły właściwe zbudowane z nazwy geograficznej i godła. Każdy arkusz mapy otrzymuje od wydawcy samodzielny numer ISBN. W niniejszej bibliografii mapy wydawane w serii zarejestrowano na jednym poziomie opisu, podając w strefie serii (tytuł serii i podserii) dane z pola 830 *Hasło dodatkowe serii lub opisu dokumentu wieloczęściowego – tytuł ujednolicony*, i ujmując całość zapisu w okrągłe nawiasy. Dane te są kontrolowane *Hasłem tytułu ujednoliconego serii* i zostały użyte w BDK w indeksie arkuszy / części w seriach

H. Strefa uwag

Uwagi stanowią znaczną część opisu bibliograficznego dokumentu kartograficznego. Strefę uwag rozpoczynają tytuły publikacji współwydanych i/lub uwaga dotycząca usytuowania tytułu przyjętego jako właściwy. Wyjątkiem są atlasy, których tytuł pochodzi ze strony tytułowej i uwaga o jego pochodzeniu jest pomijana. Przy mapach składanych tytułem właściwym jest najczęściej tytuł panelowy, czyli znajdujący się po złożeniu na wierzchniej stronie. W przypadku arkuszy map topograficznych do celów bibliograficznych jest wykorzystywany tytuł znad ramki mapy. Zawsze, gdy na mapie przedstawiona jest rzeźba terenu, podaje się informacje o sposobie jej prezentacji. Ważniejsze mapy poboczne zostały odnotowane w sposób uproszczony poprzez podanie ich tytułu, skali i wymiarów. Uwzględniono materiały kartograficzne, którymi posłużono się w procesie powstawania dokumentu. Odnotowano zawartość *verso i recto* map, podając występowanie np.: spisów ulic, spisów nazw geograficznych, tekstów (niekiedy o charakterze turystyczno-krajoznawczym), logo handlowego firm wydawniczych oraz języka/języków, którymi zapisano treść mapy, objaśnień w legendach oraz tekstów towarzyszących.

I. ISBN

Numer ISBN przejmuje się z dokumentu.

J. Hasło przedmiotowe

Hasła przedmiotowe utworzono zgodnie z zasadami *Słownika Języka Hasel Przedmiotowych Biblioteki Narodowej* (JHP) oraz aktualnej kartoteki wzorcowej *Słownika*, która znajduje się na stronie internetowej <http://mak.bn.org.pl/w5.htm>.

K. Symbole UKD

W uproszczonym wykazie działów UKD użyto symboli o następującej strukturze: symbol **912** Mapy. Dokumenty kartograficzne, z dodanym poddziałem wspólnym miejsca (na podstawie „Tablicy I e poddziały wspólne miejsca”), zapisanym w nawiasie okrągłym i umieszczonym na końcu poddziałem wspólnym formy **(084.3)** Mapy, plany - zapisanym również w nawiasie okrągłym. Wprowadzone symbole działów uwzględniają także specyficzne potrzeby klasyfikowania dokumentów kartograficznych. Dla nazw województw użyto podziału alfabetycznego – skrótu nazwy danego województwa wg Kodu ISO 3166-2:PL (oznaczającego jednostki podziału terytorialnego w Polsce). W prezentowanym zapisie wykorzystano następujące elementarne znaki graficzne (wskaźniki podziałów pomocniczych lub relacji):

- () [Nawias okrągły] identyfikuje poddziały wspólne miejsca, np. (438) Polska oraz formy (084.3) Mapy, plany.
- (-) [Znak kreska w nawiasie okrągłym] identyfikuje poddział analityczny użyty w poddziałach wspólnych miejsca. Wskazuje części, strefy, jednostki administracyjne, np. (1-751) Obszary z chronioną przyrodą.
- (:) [Dwukropek umieszczony w nawiasie okrągłym] identyfikuje złożone poddziały wspólne miejsca, np. 912(438:2)(084.3) Regiony fizjograficzne Polski, w tym (438) oznacza Polskę; (2) oznacza regiony fizjograficzne. Połączenie obydwu składników dwukropkiem wskazuje na umieszczenie regionów fizjograficznych w Polsce.

Zastosowano zapis pionowy symboli UKD. Pole 080 w rekordach bibliograficznych jest powtarzalne. W przypadku kilku symboli, pierwsze wystąpienie pola 080 wskazuje na dział w bibliografii, w którym jest pełny opis dokumentu kartograficznego. Pozostałe pola 080 służą do utworzenia odsyłaczy w odpowiednich działach bibliografii.

L. Numer systemowy rekordu bibliograficznego w katalogu głównym BN

Od numeru BDK 1-2/2007 w pliku pdf do każdego opisu bibliograficznego dodano zapis numeru systemowego INNOPAC.

M. Numer opisu w pliku

Każdy opis bibliograficzny w pliku oznaczono kolejnym numerem, łamanym przez rok, który obejmuje niniejsza bibliografia np. 627/2012.

Układ

W niniejszym numerze podstawą szeregowania opisów w bibliografii jest układ działowy zgodny z *Uniwersalną Klasyfikacją Dziesiętną* według skróconych tablic UKD-P058. Kolejność użytych poddziałów sygnalizują zakładki pliku pdf (ze względu na ograniczone miejsce dokonano skrótów, np. pominięto symbole UKD pozostawiając

wykaz działów głównych). Każdy poddział zawartości bibliograficznej numeru BDK rozpoczyna symbol *UKD* wraz z dopowiedzeniem słownym, czyli nazwą działu. Umieszczone w dziale opisy uszeregowano alfabetycznie według hasła geograficznego, a w następnej kolejności w porządku malejącym według skali mapy.

Indeksy

Każdy numer „Bibliografii Dokumentów Kartograficznych” zaopatrzony jest w sześć indeksów: tytułów map, tytułów atlasów, instytucji sprawczych, osób, arkuszy / części w seriach oraz haseł przedmiotowych.

Skorowidze tablicowe

W niniejszej publikacji zestaw rekordów bibliograficznych wymagał użycia trzech tablic z pięcioma skorowidzami. Dwie tablice zawierają arkusze map lądowych: *Mapa hydrograficzna Polski 1:50 000*, *Mapa zoologiczna Polski 1:50 000* – publikowane przez Głównego Geodetę Kraju. Ostatnia tablica obejmuje dwie serie map morskich wydawanych w różnych skalach: *Morskie Mapy Nawigacyjne* oraz *International Chart Series* opracowywane przez Biuro Hydrograficzne Marynarki Wojennej (BHMW).

Wszelkie uwagi dotyczące „Bibliografii Dokumentów Kartograficznych” prosimy kierować pod adresem: Biblioteka Narodowa, Zakład Zbiorów Kartograficznych, al. Niepodległości 213, 02-086 Warszawa; tel. 22 608-27-16; e-mail: kart@bn.org.pl.

INTRODUCTION

The "Bibliografia Dokumentów Kartograficznych = Bibliography of Cartographic Materials" (Polish abbreviation: BDK) is published since 2005 as part of the Polish National Bibliography. It is prepared at the National Library's Department of Cartographic Collections. Until 2001 Polish cartographic materials had been processed only at the Bibliographic Institute and registered in the "Przewodnik Bibliograficzny" [Bibliographic Guide] along with other documents.

The present issue BDK 2013, January – December contains the bibliographic descriptions of materials acquired as a legal deposit copies to the National Library in 2013.

The BDK attempts to register all kinds of legal deposit cartographic material (maps, atlases, globes) received by the National Library. The Bibliography does not cover bibliographic descriptions of the electronic cartographic materials, because they are considered as electronic resources and are included in the "Bibliografia Dokumentów Elektronicznych" [Bibliography of Electronic Resources]. Nevertheless, the BDK covers the electronic resources published with printed cartographic materials.

All bibliographic descriptions are available in the National Library digital catalog in the MARC 21 format operating under the INNOPAC system and are the part of records of the Department of Cartographic Collections. One bibliographic description unit represents a single map with an assigned ISBN number. A single-level description is used. Therefore the present issue does not identify map series and multi-sheet maps as a whole, but their individually entitled separate sheets.

From the issue BDK 1-2/2007 the National Library started to make the whole registered material accessible as a computer resource in pdf file. The bibliographic descriptions arrangement compatible with UDC standard subdivisions order is introduced. UDC tables published in *Uniwersalna Klasyfikacja Dziesiętna: publikacja nr UDC-PO58 autoryzowana przez Konsorcjum UKD nr licencji UDC-2005/06. Wydanie skrócone dla bieżącej bibliografii narodowej i bibliotek publicznych* [Universal Decimal Classification: Edition No. UDC-PO58 authorised by UDC Consortium Licence No. UDC-2005/06. Short edition for national bibliography and public libraries] are the only source of symbols used in the bibliography. The simplified list of UDC symbols is quoted next to this introduction.

Bibliographic description

The bibliographic descriptions are based on original cataloguing in compliance with the *PN-N-01152-2 standard Opis bibliograficzny. Dokumenty kartograficzne* [Bibliographic Description. Cartographic Materials] published on March 7, 2001; detailed guidelines in *Instrukcja katalogowania dokumentów kartograficznych, 2012* [Cataloging Rules of Cartographic Materials].

Abbreviations of words are compliant with the *PN-85/N-01158 standard Skróty wyrazów i wyrażeń w opisie bibliograficznym* [Abbreviations of words and phrases in bibliographic description], valid since 1987. The standard does not cover descriptive phrases used most often by Polish co-authors of maps and atlases and words generally connected with their content. Therefore, correct bibliographic description of cartographic materials required the introduction of the following abbreviations: aktual. [update], dł. geogr. [longitude], dystr. [distribution], geogr. [geographic], hydrogr. [hydrographic], kartogr. [cartographic], krajozn. [heritage tourism], szer. geogr. [latitude], tech. [technical], topogr. [topographic], turyst. [tourist], kolor. [colour], zdj. terenowe [field survey], zlec. [to order]. Also Latin abbreviations, for example "ca" or "et al.", have been standardized. Mathematical data field applies the international abbreviations for geographic directions – N, S, W, E (functional in the MARC 21 format).

The transliteration rules used in BDK are compliant with the *PN-ISO 9 standard Transliteracja znaków cyrylickich na znaki łacińskie – języki słowiańskie i niesłowiańskie* [Transliteration of Cyrillic characters into Latin characters – slavic and non-slavic languages]. The bibliographic description is based on the third level of detail covering all standard components and the related conventional symbols.

The full description of cartographic material consists of the following components:

Heading – Geographic name. Statement of scale.

Title proper : title supplement = parallel title / first statement of responsibility ; subsequent statements of responsibility. – Edition field / first statement of responsibility. – Scale ; projection (coordinates). – Place of publication : name of publisher, year of publication. – Physical description statement and extent of document: other physical details; dimensions + physical description of accompanying material.

(Series title ; Number within series).

The titles of co-edited publications

Notes

ISBN number

Subject headings

UDC Symbols

Bibliography record system number in the National Library Catalog

Description number in the bibliography.

A. Heading

The first part of heading consist the geographic name entered in the *653 Index-Uncontrolled* field which precisely defines the range of the described map. If 653 field did not exist, there is chosen the first statement of the *651 Subject Added Entry - Geographic Name* field. The second part of heading contains the statement of scale or scales of document. Nonnumeric scale statements in the heading ("[Scale indeterminable]", "[Scale not given]") were replaced by "-" sign, though "[Scales differ]" are represented as in field 225.

B. Title and statement of responsibility field

The sources of proper titel were: for map – usually cover, panel, map itself; in turn of atlas – title page. Sequence of elements or graphic indication (provided by the publisher) criteria were crucial in statements of responsibility arrangement. If those criteria were not applicable, the work sequence adopted in the map production process took over. The full versions of corporate names appearing in the materials were chosen. Functions were abridged in compliance with the Polish *PN-85/N-01158 standard Skróty wyrazów i wyrażeń w opisie bibliograficznym* [Abbreviations of words and phrases in bibliographic description] and the above mentioned supplement. The publisher's abbreviations remain.

C. Edition field

Statement of edition was taken from the material in compliance with standard abbreviations. The data update in each successive edition is entered in the edition field.

D. Mathematical data field

The statement of scale is taken from the material along with accompanying definitions. If the material consists two or three main maps, scales are entered in subsequent statements of field 255. Nonnumeric linear scale statement was formalized as follows: "[Scales differ]", "[Scale indeterminable]", "[Scale not given]". The statement of projection is indicated when is presented on the map, without any changes or abridgements. Every sheet in a multi-sheet map defines the map coverage by the statement of coordinates read from the top left corner to the bottom right with the accuracy up to 1 second of latitude, longitude.

E. Publication, distribution field

The name of the publisher (corporate name) is entered in a comprehansive form. The date of issue provided only in the Cataloguing-in-Publication data is used without square brackets and stated in the note field.

F. Physical description field

In the physical description field are named informations of the form and the volume of cartografic document (e.g. 1 map on 2 sheets; 1 atlas (149 p.)), process of method of reproduction (e.g. copper engraving., litogr.), sheet and colour information (e.g. both sides, col.), untypical material, packing and dimension (e.g. laminated; 52x96 cm, in cover 24x12 cm) and accompanying documents (e.g. + brochure, + CD-ROM). Height x width measured between outer edges of the frame are considered the basic dimensions of a map.

G. Series field

Standards for cartographic materials use a definition of map series covering multi-sheet maps containing individually titled sheets. Proper titles of Polish single-sheet maps, e.g. *Mapa topograficzna Polski 1:10 000* [Topographic map of Poland 1: 10 000] consist of a geographic name and a sheet number. A separate ISBN number is assigned to each map sheet. In this bibliography the maps published in series have a single-level description: the series field in round bracket is filled with data from the MARC 21 field 830 *Series Added Entry – Uniform Title*. The BDK serial maps index is created on the basis of the series field data.

H. Note field

Notes constitute a large part of the cartographic material description. The bibliographic records always begins with the title of the co-edited publications and/or note indicates place from the title proper is chosen. Atlases are exception to this rule - the title always comes from the title page, in this case the note is omitted. The panel title, placed on the top side of a folded map, is considered title proper in folded maps. In case of topographic map sheets, the title printed above the map frame is entered (for bibliographic purposes). For a relief map, the method of presentation of surface features is always provided. Major supplementary maps are entered in a simplified manner by showing their title, scale and dimensions. Also the names of ordering and sponsoring companies have been taken into consideration, as well as the cartographic material used in the process of its production. The map's recto and verso reveals, e. g. street indexes, geographic names indexes, sometimes texts of tourist value, commercial logos of the publishing companies, language/languages in which the map was written, notes in legends and accompanying texts.

I. ISBN

The ISBN number is given when known.

J. Subject heading

Subject headings are prepared in compliance with the rules of the National Library Subject Headings Authority File placed at the web site <http://mak.bn.org.pl/w5.htm>.

K. UDC symbols

The simplified list of UDC subdivisions consists of 912 Maps. Cartographic materials symbols with common auxiliaries of place (according to *UDC Table 1e Common Auxiliaries of Place*) added in round bracket and placed at the end of common auxiliaries of form (084.3) Maps, plans - added also in round bracket. Introduced subdivision symbols are also customised to the specific needs of cartographic materials classification. The voivodeships in the common auxiliaries of place are implemented by adding the voivodeship name acronym next to the round bracket according to *ISO 3166-2:PL* standard (which defines codes of the names of the principal subdivisions of Poland). The following characters (relation or common auxiliaries operators) are used in the presented record:

- () [Round bracket] identifies common auxiliaries of place, e.g. (438) means Poland and common auxiliaries of form (084.3) Maps, plans;
- (-) [Division in round bracket] identifies analytical subdivision used in common auxiliaries of place. Points to areas, zones, administrative divisions, e.g. (1-751) means protected areas.
- (:) [Colon in round bracket] identifies composite common auxiliaries of place, e.g. 912(438:2) (084.3) Physical regions of Poland: (438) means Poland, (2) means physiographic designation. The combination of this two components with colon means the physical region in Poland.

UKD symbols are presented in the vertical order. 080 field in the bibliographic record is repeatable. In the case of several descriptions in the 080 field – the first one indicates the BDK subdivision where the map is fully described. The subsequent statement of the field 080 are used for the purpose of creating the cross references in the proper subdivision of bibliography.

L. Bibliography record system number in National Library Catalog

From this BDK 1-2/2007 published as pdf file each bibliography item has INNOPAC system number added.

M. The description number in an issue

Each successive description in an issue is made up of the number in the bibliography of a specific year, e.g. 627/2012.

Arrangement

From this issue the bibliography descriptions order is compliant with *Universal Decimal Classification* subdivisions arrangement according to *UDC P058* simplified tables. The UDC subdivisions are directly accessible through the pdf file bookmarks named with shortened subdivision names (e.g. UDC symbols are removed to save place). Each BDK bibliography subdivision starts with UDC symbol along with its subdivision name, then is followed with cartographic materials descriptions sorted by geographic name in alphabetic order, and by map scales in decreasing order.

Indexes

Every issue of the "Bibliografia Dokumentów Kartograficznych" comes complete with six indexes: index of map titles, index of atlas titles, corporate name index, index of personal names, serial maps index and subject headings index.

Index sheets

The bibliographic records present in this issue required three tables with five index sheets. Two index sheets contain sheets of land maps: *Mapa hydrograficzna Polski 1:50 000* [= *The Hydrographic Map of Poland 1:50 000*], *Mapa sozologiczna Polski 1:50 000* [= *The Environmental Map of Poland 1:50 000*] published by the Surveyor General of Poland. The last index sheet contains series of nautical charts: *Morskie Mapy Nawigacyjne* [The Nautical Navigation Charts] and *International Chart Series*, both edited by the Hydrographic Office of the Polish Navy, at different scales.

In case of any comments on the "Bibliografia Dokumentów Kartograficznych" please contact the Department of Cartographic Collections of the National Library of Poland, al. Niepodległości 213, 02-086 Warsaw; tel. +48 22 608 27 16; e-mail: kart@bn.org.pl

912(100)(084.3) ŚWIAT

Świat. 1:25 000 000

Świat : mapa polityczna 1:25 000 000 / oprac. red. Aleksander Fret ; Wydawnictwo Kartograficzne Eko-Graf. - 1:25 000 000. - Wrocław: Wydawnictwo Kartograficzne Eko-Graf, 2013. - 1 mapa : kolor. ; 94x133 cm, ark. 100x139 cm.

Tyt. z mapy. Rzeźba terenu: cieniowanie, punkty wysokości. Mapy poboczne: Biegun Północny, 1:42 550 000, 19x19 cm; Biegun Południowy, 1:42 550 000, 19x19 cm; Europa, 1:13 300 000, 29x34 cm; Karaiby, 1:13 300 000, 22x26 cm. Dolny margines: flagi państw świata.

ISBN 978-83-61157-54-0

1. Świat - podział polityczny - 21 w. 2. Mapy polityczne 3. Mapy ścienne

912(100)(084.3)

b30032192

1/2013

Świat. [Skale różne]

Atlas historyczny : gimnazjum i szkoły ponadgimnazjalne / [koncepcja merytor. i kartogr. atlasu Jerzy Domosud, Paweł Milcarek, Marek Robak ; oprac. aut. i red. map Ewa Biłska et al. ; red. merytor. Wojciech Chmielewski]. - Wyd. 5. - [Skale różne]. - Warszawa : Wydawnictwa Szkolne i Pedagogiczne, 2013. - 1 atlas (104 s.) : mapy, il. kolor. ; 30 cm.

Rzeźba terenu: cieniowanie. - Indeks s. 100-104.

ISBN 978-83-02-09361-6

1. Świat 2. Historia - gimnazja 3. Historia - szkoły ponadgimnazjalne 4. Atlasy historyczne 5. Mapy szkolne 6. Materiały pomocnicze dla gimnazjów 7. Materiały pomocnicze dla szkół ponadgimnazjalnych

912(100)(084.3)

b29212662

2/2013

Świat. [Skale różne]

Atlas przyrodniczy : szkoła podstawowa / [oprac. merytor. i red. Barbara Butwiłowska (red. koordynator), Magdalena Gerwel-Wronka (red. merytor.) ; red. kartogr. Ludwik Przyłuski ; aut. map Carta Blanca et al.]. - Wyd. 2. - [Skale różne]. - Warszawa : Wydawnictwa Szkolne i Pedagogiczne, 2013. - 1 atlas (103, [2] s.) : mapy, il. kolor. ; 29 cm + 1 mapa.

Rzeźba terenu: barwy hipsometryczne, punkty wysokości. Mapa zał.: Polska, 1:1 500 000, 45x47 cm, ark. 47x53 cm, złoż. 24x18 cm. - Do użytku szkolnego.

ISBN 978-83-02-12752-6

1. Świat 2. Geografia - szkoły podstawowe 3. Przyroda - szkoły podstawowe 4. Atlasy geograficzne 5. Materiały pomocnicze dla szkół podstawowych

912(100)(084.3)

b29212996

3/2013

Świat. [Skale różne]

Atlas świata dla młodych odkrywców / [red. i wykonanie CARTE Barbara i Jacek Gawrysiakowie, Mariusz Lubka, Aleksandra Michałowska ; il. Iwona Himik et al.]. - Wyd. 2., zm. i uzup. - [Skale różne]. - Wrocław : Wydawnictwo Siedmioróg, 2013. - 1 atlas ([3], 67 s.) : mapy, il. kolor. ; 31 cm.

Kategoria: pomoce szkolne.

ISBN 978-83-7791-049-8

1. Świat 2. Mapy dla dzieci 3. Atlasy geograficzne

912(100)(084.3)

b29666181

4/2013

Świat. [Skale różne]

Mapy / Aleksandra i Daniel Mizielińscy ; red. i korekta Maciej Byliniak, Izabela Wojtyczka. - [Skale różne]. - Warszawa : Wydawnictwo Dwie Siostry, 2012. - 1 atlas [3], 102, [3] s. : mapy, il. kolor. ; 38 cm.

Rzeźba terenu: sygn. obrazkowe. Wewnętrzna s. okł.: mapa - spis treści. - Wydanie "Map" jest współfinansowane ze środków przyznanych autorom w ramach stypendium MKiDN "Młoda Polska" w 2012 r.

ISBN 978-83-608-5095-4

1. Świat 2. Atlasy geograficzne 3. Mapy dla dzieci

912(100)(084.3)

b29231929

5/2013

Świat. [Skale różne]

Mapy : pomoce demonstracyjne / Kinga Preibisz-Wala ; oprac. kartogr. Andrzej Tarasiewicz ; red. merytor. i red. Agnieszka Więckowska, Katarzyna Janiec. - [Skale różne]. - Warszawa : Wydawnictwa Szkolne i Pedagogiczne, 2013. - 14 map na 7 ark. : dwustronny, kolor. ; każdy 59x84 cm, w tece 48x68x3 cm + zestaw magnesów.

Tyt. z teki. Rzeźba terenu: sygn. obrazkowe. Spis zawartości na verso teki. Zawiera: 6 map Polski, 3 - Europy, 3 - świata, 2 - kosmosu.

ISBN 978-83-02-14062-4

1. Świat 2. Mapy dla dzieci 3. Pomoce dydaktyczne

912(100)(084.3)

b2983613x

6/2013

Świat. [Skale różne]

Podręczny atlas świata / [red. Jolanta Sieradzka-Kasprzak ; Daunpol]. - [Skale różne]. - Warszawa : Daunpol, [2013]. - 1 atlas ([3], 140 s.) : mapy kolor. ; 19 cm.

Rzeźba terenu: cieniowanie, barwy hipsometryczne, barwy batymetryczne, punkty wysokości. Europilot - logo handlowe Daunpolu.

ISBN 978-83-7475-814-7

1. Świat 2. Atlasy geograficzne

912(100)(084.3)

b29877921

7/2013

Świat. [Skale różne]

Podręczny atlas świata / [oprac. Daunpol ; red. Jolanta Sieradzka-Kasprzak, Ewa Chmielewska]. - [Skale różne]. - Warszawa : Ringier Axel Springer Polska, 2013. - 1 atlas (224 s.) : mapy, il. kolor. ; 22 cm.

(Fakt Encyklopedia).

Rzeźba terenu: na niektórych mapach barwy hipsometryczne, barwy batymetryczne, punkty głębokości, punkty wysokości. Wewnętrzne s. okł. skorowidze map. - Indeks nazw geograficznych s.162-224.

ISBN 978-83-7813-442-8

1. Świat 2. Atlasy geograficzne

912(100)(084.3)

b29661110

8/2013

Świat. [Skale różne]

Świat przyrody : atlas ilustrowany / oprac. kartogr. Nowa Era, Redakcja Kartograficzna, Wrocław ; red. merytor. i oprac. red. Krystian Gaik ; rys. Ewelina Baran [et al.]. - [Skale różne]. - Warszawa : Nowa Era, 2013. - 1 atlas (88 s.) : mapy, fot., il. kolor. ; 33 cm.

Rzeźba terenu: cieniowanie, barwy hipsometryczne, barwy batymetryczne, punkty wysokości. - Atlas do użytku szkolnego.

ISBN 978-83-267-1257-9

1. Świat 2. Geografia - szkoły podstawowe 3. Przyroda - szkoły podstawowe 4. Atlasy geograficzne 5. Mapy szkolne 6. Materiały pomocnicze dla szkół podstawowych

912(100)(084.3)

b29082183

9/2013

Świat. [Skale różne]

Wielki atlas świata / [oprac. i wyd. Daunpol ; red. atlasu Jolanta Sieradzka-Kasprzak et al.]. - [Skale różne]. - Warszawa : Daunpol Wydawnictwo Kartograficzne, [2013]. - 1 atlas (336 s.) : mapy, rys., fot. kolor. ; 34 cm.

Rzeźba terenu: cieniowanie, barwy hipsometryczne, barwy batymetryczne, punkty wysokości. Europilot - logo handlowe Daunpol. - Indeks nazw geogr. s. 313-336.

ISBN 978-83-7475-579-5

1. Świat 2. Atlasy geograficzne

912(100)(084.3)

b29871293

10/2013

912(15)(084.3) WSZECHŚWIAT. SFERA NIEBIESKA I PRZESTRZEŃ KOSMICZNA

Księżyc. [Ca 1:10 750 000]

Mapa Księżyca / AstroCD, Sylwia Substyk. - [Ca 1:10 750 000]. - Chorzów : AstroCD, Sylwia Substyk, 2012. - 1 mapa : dwustronny, dwubarw., laminowany ; średnica 34 cm.

Tyt. z mapy. Rzeźba terenu: fot. satelitarna powierzchni Księżyca. Fot. Księżyca za zgodą NASA, GSFC, Arizona State University, Lunar Reconnaissance Orbiter.

ISBN 978-83-932019-5-2

1. Księżyc 2. Astronomia 3. Mapy astronomiczne

912(15)(084.3)

b28708957

11/2013

Niebo. --

Obrotowa mapa nieba / współpr. Jan Desselberger, Janusz Wiland ; AstroCD, Sylwia Substyk. - [Skala nieokreślona]. - Chorzów : AstroCD, Sylwia Substyk, 2012. - 1 mapa : kolor, laminowany ; średnica 34 cm.

Tyt. z mapy. Pod tyt.: Odwzorowuje wygląd nocnego nieba w Polsce w dowolnym czasie. Mapy poboczne: Gromada galaktyk w Warkoczu Bereniki i Pannie, 18x13 cm; Test zasięgu gwiazdowego na podstawie gwiazd widocznych gołym okiem, 24x18 cm; Gromada otwarta gwiazd M45 - Plejady, 18x13 cm. Verso: schematyczna mapa Polski do wyznaczania czasu miejscowego, tekst inform.

ISBN 978-83-932019-4-5

1. Astronomia 2. Niebo 3. Mapy astronomiczne

912(15)(084.3)

b28708416

12/2013

912(2)(084.3) OBSZARY FIZJOGRAFICZNE ŚWIATA

Karakorum. 1:80 000

K2 and Baltoro Glacier in the Karakorum : satellite image map 1:80 000 / map composition, merging, color balance, and cartographic editing by Grzegorz Głazek ; Satellite Data processed and delivered by GEOSYSTEMS Polska. - Sec. ed., updated, thoroughly revised. - Scale 1:80 000. (E 76°00'-E 76°50'/N 36°00'-N 35°40'). - [Warszawa] : Master Topo, 2013. - 1 mapa : kolor. ; 68x99 cm, złoż. 13x23 cm.

Tyt. panelowy. Satellite data sources: SPOT 4, monospectral (pixel 10 m) Nov. 2001; Landsat 7, panchrom. (pixel 14.25 m) May 2001. Rzeźba terenu: punkty wysokości.

ISBN 978-83-64147-00-5

1. Karakorum 2. K2 3. Baltoro (lodowiec) 4. Ortofotomapy

912(2)(084.3)

b2918485x

13/2013

912(26)(084.3) OCEANY. MORZA

912(261.24)(084.3) Morze Bałtyckie

Bałtyk. 1:40 000 (54°30')

Bałtyk, Zatoka Pucka : skala 1:40 000 (54°30') / Biuro Hydrograficzne Marynarki Wojennej RP - 2. wyd. : mała korekta: 2013.26 IV. - Skala 1:40 000 (54°30') ; odwz. Merkatora, poziomy układ odniesienia WGS 84 (E 18°23,50'-E 18°49,20'/N 54°47,40'-N 54°32,60'). - Gdynia : Biuro Hydrograficzne Marynarki Wojennej RP, 2013. - 2 mapa : kolor. ; 72x72 cm, ark. 78x78 cm.

(Morskie Mapy Nawigacyjne ; 45).

[zob. Skorowidze map morskich](#)

Tyt. z mapy. Ark. tzw. serii: Morskie Mapy Nawigacyjne Seria Narodowa ; 45. Rzeźba terenu: barwy batymetryczne, punkty głębokości, izobaty. Wysokości i głębokości odniesione do średniego poziomu morza (MSL). Oznakowanie nawigacyjne: System IALA (Region A). Materiały źródłowe [dla batymetrii] z lat 1980-2012. Oznaczono zasięgi innych ark. Mapy poboczne: Port Puck, 1:6 000 (54°30'), 17x13 cm; Jastarnia. Port, 1:6 000 (54°30'), 10x8 cm; Kuźnica. Przystań morska, 1:3 000 (54°30'), 11x11 cm; Kuźnica. Podejście, 1:12 000 (54°30'), 19x9 cm; Jastarnia. Podejście, 1:12 000 (54°30'), 19x10 cm; Hel. Port, 1:12 000 (54°30'), 16x12 cm; Hel. Port rybacki, 1:5 000 (54°30'), 17x12 cm. - Oznaczenia nawigacyjne pol., ang., treść mapy pol.

1. Bałtyk - żegluga 2. Pucka, Zatoka - żegluga 3. Mapy morskie

912(261.24)(084.3)

b29209274

14/2013

Bałtyk. 1:50 000 (54°30')

Bałtyk, wybrzeże polskie, od Jarosławca do Ustki : skala 1:50 000 (54°30') / Biuro Hydrograficzne Marynarki Wojennej RP - 1:50 000 (54°30') ; odwz. Merkatora, poziomy układ odniesienia WGS 84 (E 16°16,00'-E 16°57,00'/N 54°47,50'-N 54°31,50'). - Gdynia : Biuro Hydrograficzne Marynarki Wojennej RP, 2013. - 1 mapa : kolor. ; 62x91 cm, ark. 69x98 cm.

(Morskie Mapy Nawigacyjne ; 55).

[zob. Skorowidze map morskich](#)

Tyt. znad mapy. Mała korekta: 2013, 13 IX. Ark. tzw. serii: Morskie Mapy Nawigacyjne Seria Narodowa ; 55. Rzeźba terenu: barwy batymetryczne, punkty głębokości, punkty wysokości, izobaty. Wysokości i głębokości odniesione do średniego poziomu morza (MSL). Oznakowanie nawigacyjne: System IALA (Region A). Materiały źródłowe [dla batymetrii] z lat 1990-2011. Oznaczono zasięgi innych ark. - Tyt. i treść mapy pol., uwagi i oznaczenia nawigacyjne także ang.

1. Bałtyk - żegluga 2. Jarosławiec (woj. zachodniopomorskie ; okręg) - geografia 3. Ustka (woj. pomorskie ; okręg) - geografia 4. Mapy morskie

912(261.24)(084.3)

b29838046

15/2013

Bałtyk. 1:150 000 (54°30'N)

Bałtyk, od Arkony do Niechorza : skala 1:150 000 (54°30'N) / Biuro Hydrograficzne Marynarki Wojennej RP, Gdynia. - 4. wyd. : 2013 VII, mała korekta 2013.05 VII. - Skala 1:150 000 (54°30'N) ; odwz. Merkatora, poziomy układ odniesienia WGS 84 (E 13°25,00'-E 15°10,00'/N 55°10,00'-N 53°50,00'). - Gdynia : Biuro Hydrograficzne Marynarki Wojennej RP, 2013. - 1 mapa : kolor. ; 100x77 cm, ark. 105x82 cm.

(International Chart Series ; INT 1294, 154).

[zob. Skorowidze map morskich](#)

Tyt. z mapy. Rzeźba terenu: barwy batymetryczne, punkty głębokości i wysokości, izobaty. Wysokości i głębokości odniesione do średniego poziomu morza (MSL). Oznakowanie nawigacyjne: System IALA (Region A). Materiały źródłowe [dla batymetrii] z lat 1973-2013. Mapa wyd.

zgodnie ze standardami International Hydrographic Organization. Oznaczono zasięgi innych ark. - Treść mapy pol., niem., duń., uwagi i oznaczenia nawigacyjne pol., ang.

1. Bałtyk - żegluga
 2. Arkona (Niemcy)
 3. Niechorze (woj. zachodniopomorskie ; okręg) - geografia
 4. Mapy morskie
- 912(261.24)(084.3)
b29519731

16/2013

Bałtyk. 1:250 000 (55°)

Bałtyk, od Sandhammaren do Ölandu : skala 1:250 000 (55°) / Biuro Hydrograficzne Marynarki Wojennej RP, Gdynia. - 4. wyd. : 2013 VII, mała korekta 2013.05 VII. - Skala 1:250 000 (55°) ; odwz. Merkatora, poziomy układ odniesienia WGS 84 (E 14°10,00'-E 17°45,00'/N 56°38,00'-N 55°19,00'). - Gdynia : Biuro Hydrograficzne Marynarki Wojennej RP, 2013. - 1 mapa : kolor. ; 63x94 cm, ark. 68x99 cm.

(Morskie Mapy Nawigacyjne ; 255).

[zob. Skorowidze map morskich](#)

Tyt. z mapy. Ark. tzw. serii: Morskie Mapy Nawigacyjne Seria Narodowa ; 255. Rzeźba terenu: barwy batymetryczne, punkty głębokości i wysokości, izobaty. Wysokości i głębokości odniesione do średniego poziomu morza (MSL). Oznakowanie nawigacyjne: System IALA (Region A). Materiały źródłowe [dla batymetrii] z lat 1984-2013. - Treść mapy szw., duń., uwagi i oznaczenia nawigacyjne pol., ang.

1. Bałtyk - żegluga
 2. Sandhammaren (Szwecja ; latarnia morska)
 3. Olandia (Szwecja)
 4. Mapy morskie
- 912(261.24)(084.3)
b29514484

17/2013

Gdańska, Zatoka. 1:10 000 (54°30'), 1:12 500 (54°30')

Bałtyk, Zatoka Gdańska : plan portu Gdynia : skala 1:10 000 (54°30'). Bałtyk, Zatoka Gdańska : plan portu Gdańsk : skala 1:12 500 (54°30') / Biuro Hydrograficzne Marynarki Wojennej RP - 4. wyd. : mała korekta: 2013.26 IV. - Skala 1:10 000 (54°30') ; odwz. Merkatora, poziomy układ odniesienia WGS 84 (E 18°30,00'-E 18°34,10'/N 54°33,53'-N 54°30,00'). Skala 1:12 500 (54°30') ; odwz. Merkatora, poziomy układ odniesienia WGS 84 (E 18°38,40'-E 18°44,30'/N 54°25,60'-N 54°21,17'). - Gdynia : Biuro Hydrograficzne Marynarki Wojennej RP, 2013. - 2 mapy na 1 ark. : dwustronny, kolor. ; 68x47 cm, 68x54 cm, ark. 74x60 cm.

(International Chart Series ; INT 1290, 12).

[zob. Skorowidze map morskich](#)

Tyt. z map. Rzeźba terenu: barwy batymetryczne, punkty głębokości, izobaty. Wysokości i głębokości odniesione do średniego poziomu morza (MSL). Oznakowanie nawigacyjne: System IALA (Region A). Materiały źródłowe [dla batymetrii] z lat 2008-2013. Mapa wyd. zgodnie ze standardami International Hydrographic Organization. - Oznaczenia nawigacyjne pol., ang., treść mapy pol.

1. Gdańska, Zatoka - żegluga
 2. Bałtyk - żegluga
 3. Gdańsk (woj. pomorskie) - 21 w.
 4. Gdynia (woj. pomorskie) - 21 w.
 5. Port Gdańsk
 6. Port Gdynia
 7. Mapy morskie
- 912(261.24)(084.3)
912(438)PM(084.3)
b29208002

18/2013

Gdańska, Zatoka. 1:40 000 (54°30')

Bałtyk, Zatoka Gdańska, Podejście do portów Gdańsk i Gdynia : skala 1:40 000 (54°30') / Biuro Hydrograficzne Marynarki Wojennej RP - Skala 1:40 000 (54°30') ; odwz. Merkatora, poziomy ukl. odniesienia WGS 84 (E 18°31,50'-E 18°55,00'/N 54°37,50'-N 54°20,00'). - Gdynia : Biuro Hydrograficzne Marynarki Wojennej RP, 2012. - 1 mapa : kolor. ; 84x66 cm, ark. 91x70 cm.

(International Chart Series ; INT 1289, 44).

[zob. Skorowidze map morskich](#)

Tyt. z mapy. Rzeźba terenu: barwy batymetryczne, punkty głębokości i wysokości, izobaty. Wysokości i głębokości odniesione do średniego poziomu morza (MSL). Oznakowanie nawigacyjne: System IALA (Region A). Mapa wyd. zgodnie ze standardami International Hydrographic Organization. Materiały źródłowe [dla batymetrii] z lat 1980-2012. Oznaczono zasięgi innych ark. - Treść mapy pol., uwagi i oznaczenia nawigacyjne także ang.

1. Gdańska, Zatoka - żegluga
 2. Bałtyk - żegluga
 3. Port Gdańsk
 4. Port Gdynia
 5. Mapy morskie
- 912(261.24)(084.3)
b28708441

19/2013

Gdańska, Zatoka. 1:75 000 (54°30')

Bałtyk, Zatoka Gdańska - część zachodnia : skala 1:75 000 (54°30') / Biuro Hydrograficzne Marynarki Wojennej RP - 6. wyd. : mała korekta: 2013.26 IV. - Skala 1:75 000 (54°30') ; odwz. Merkatora, poziomy układ odniesienia: WGS 84 (E 18°20,00'-E 19°10,00'/N 55°00,00'-N 54°20,00'). - Gdynia : Biuro Hydrograficzne Marynarki Wojennej RP, 2013. - 1 mapa : kolor. ; 102x75 cm, ark. 108x80 cm.

(International Chart Series ; INT 1288, 73).

[zob. Skorowidze map morskich](#)

Tyt. z mapy. Rzeźba terenu: barwy batymetryczne, punkty głębokości, izobaty. Wysokości i głębokości odniesione do średniego poziomu morza (MSL). Oznakowanie nawigacyjne: System IALA (Region A). Mapa wyd. zgodnie ze standardami International Hydrographic Organization. Materiały źródłowe [dla batymetrii] z lat 1986-2012. Oznaczono zasięgi innych ark. Mapy poboczne: Władysławowo Port, 1:6 000 (54°30'), 10x16 cm; Władysławowo Podejście, 1:15 000 (54°30'), 17x18 cm. Mapa wyd. zgodnie ze standardami International Hydrographic Organization. - Tyt. i treść mapy pol., uwagi i oznaczenia nawigacyjne także ang.

1. Gdańska, Zatoka - żegluga
 2. Bałtyk - żegluga
 3. Mapy morskie
- 912(261.24)(084.3)
b29209699

20/2013

Kattegat, Cieśnina. 1:100 000 (56°)

Bałtyk, Kattegat, Samsø Bælt : skala 1:100 000 (56°) / Biuro Hydrograficzne Marynarki Wojennej RP. - 3. wyd. : 2013 VII, mała korekta 2013.05 VII. - Skala 1:100 000 (56°) ; odwz. Merkatora, poziomy układ odniesienia WGS 84 (E 10°08,00'-E 11°32,00'/N 56°16,80'-N 55°44,50'). - Gdynia : Biuro Hydrograficzne Marynarki Wojennej RP, 2013. - 1 mapa : kolor. ; 63x90 cm, ark. 68x94 cm.

(Morskie Mapy Nawigacyjne ; 113).

[zob. Skorowidze map morskich](#)

Tyt. z mapy. Ark. tzw. serii: Morskie Mapy Nawigacyjne Seria Narodowa ; 113. Rzeźba terenu: barwy batymetryczne, punkty głębokości i wysokości, izobaty. Wysokości i głębokości odniesione do średniego poziomu morza (MSL). Oznakowanie nawigacyjne: System IALA (Region A). Materiały źródłowe [dla batymetrii]: mapy duńskie z roku 2013. - Treść mapy duń., uwagi i oznaczenia nawigacyjne pol., ang.

1. Kattegat, Cieśnina - żegluga 2. Bałtyk - żegluga 3. Samsø Bælt - żegluga 4. Mapy morskie

912(261.24)(084.3)

b29519597

21/2013

Pomorska, Zatoka. 1:75 000 (54°)

Bałtyk, Zatoka Pomorska : skala 1:75 000 (54°) / Biuro Hydrograficzne Marynarki Wojennej RP. - 3. wyd. : 2013 VII, mała korekta 2013.05 VII. - Skala 1:75 000 (54°) ; odwz. Merkatora, poziomy układ odniesienia WGS 84 (E 13°55,00'-E 15°04,00'/N 54°26,00'-N 53°54,00'). - Gdynia : Biuro Hydrograficzne Marynarki Wojennej RP, 2013. - 1 mapa : kolor. ; 82x103 cm, ark. 88x108 cm.

(International Chart Series ; INT 1295, 74).

[zob. Skorowidze map morskich](#)

Tyt. z mapy. Rzeźba terenu: barwy batymetryczne, punkty głębokości i wysokości, izobaty. Wysokości i głębokości odniesione do średniego poziomu morza (MSL). Oznakowanie nawigacyjne: System IALA (Region A). Mapa wyd. zgodnie ze standardami International Hydrographic Organization. Materiały źródłowe [dla batymetrii] z lat 1984-2012. Oznaczono zasięgi innych ark. - Treść mapy pol., niem., uwagi i oznaczenia nawigacyjne pol., ang.

1. Pomorska, Zatoka - żegluga 2. Bałtyk - żegluga 3. Mapy morskie

912(261.24)(084.3)

b29519780

22/2013

912(262)(084.3) Morze Śródziemne

Adriatyk. [Skale różne]

Wybrzeże Chorwacji i Czarnogóry : Split - Ulcinj, Jezioro Szkoderskie / Bodo Müller, Jürgen Strassburger ; tł. Barbara Floriańczyk ; [red. Jacek Zyśk]. - [Skale różne]. - Warszawa : Oficyna Wydawnicza "Alma-Press", cop. 2012. - 1 atlas ([32] s., 43 tabl.) : mapy, fot. kolor. ; 30 cm.

(Książki dla Żeglarzy ; 137).

Zawiera 43 mapy nawigacyjne, 200 planów portów. Wewn. s. okł.: mapa skorowidzowa. - Indeks miejscowości. - Tekst pol., treść map także chorw., czarnogórska.

ISBN 978-83-7020-470-9

1. Adriatyk - żegluga 2. Adriatyk (wybrzeże) - Chorwacja 3. Adriatyk (wybrzeże) - Czarnogóra 4. Turystyka morska - Chorwacja 5. Turystyka morska - Czarnogóra 6. Przewodniki turystyczne 7. Atlasy geograficzne 8. Mapy morskie

912(262)(084.3)

912(4)(084.3)

b29033536

23/2013

912(4)(084.3) EUROPA

Europa. 1:4 000 000

Europa : mapa drogową = road map = Strassenkarte = carte routière 1:4 000 000 / Daunpol Wydawnictwo Kartograficzne. - Skala 1:4 000 000. - Warszawa : Daunpol Wydawnictwo Kartograficzne, 2011. - 1 mapa : kolor. ; 58x82 cm, złoż. 20x11 cm.

Tyt. panelowy. Mapy poboczne: [Skandynawia], [ca 1:9 000 000], 13x13 cm; [Islandia], [ca 1:12 000 000], 4x5 cm. Pilot - logo handlowe Daunpol. - Indeks miejscowości. - Treść mapy wielojęz., legenda pol., ang.

ISBN 978-83-7475-383-8

1. Europa - podział polityczny - 21 w. 2. Drogi - Europa 3. Mapy drogowe 4. Mapy polityczne

912(4)(084.3)

b29853357

24/2013

Europa. 1:4 000 000

Europa : mapa drogową = road map = Strassenkarte = carte routière 1:4 000 000 / Daunpol Wydawnictwo Kartograficzne. - Skala 1:4 000 000. - Warszawa : Daunpol Wydawnictwo Kartograficzne, 2013. - 1 mapa : kolor., laminowany ; 68x99 cm, złoż. 24x13 cm.

Tyt. panelowy. Mapy poboczne: [Skandynawia], [ca 1:9 000 000], 13x13 cm; [Islandia], [ca 1:12 000 000], 4x5 cm. Europilot - logo handlowe.
- Indeks miejscowości. - Treść mapy wielojęz., legenda pol., ang.
ISBN 978-83-7475-712-6 (panel). - ISBN 978-83-7475-383-8 (mapa)
1. Europa - podział polityczny - 21 w. 2. Drogi - Europa 3. Mapy drogowe 4. Mapy polityczne
912(4)(084.3)
b29921673

25/2013

Europa. 1:4 000 000

Europa : mapa drogowa = road map = Strassenkarte = carte routière 1:4 000 000 / Daunpol Wydawnictwo Kartograficzne.
- Skala 1:4 000 000. - Warszawa : Daunpol Wydawnictwo Kartograficzne, 2013. - 1 mapa : kolor, laminowany ; 68x99 cm, złoż. 24x13 cm.

Tyt. panelowy. Mapy poboczne: [Skandynawia], [ca 1:9 000 000], 13x13 cm; [Islandia], [ca 1:12 000 000], 4x5 cm. Pilot Daunpol - logo handlowe.
- Indeks miejscowości. - Treść mapy wielojęz., legenda pol., ang.
ISBN 978-83-7475-497-2 (panel). - ISBN 978-83-7475-383-8 (mapa)
1. Europa - podział polityczny - 21 w. 2. Drogi - Europa 3. Mapy drogowe 4. Mapy polityczne
912(4)(084.3)
b29907093

26/2013

Europa. [Ca 1:16 000 000], [Ca 1:21 000 000]

Asia. Europe - Asia : mapa sieci kolejowej = railway map = Eisenbahnkarte / Wydawnictwo Kartograficzne Karta. - [Ca 1:16 000 000]. [Ca 1:21 000 000]. - Katowice : Wydawnictwo Kartograficzne Karta, 2013. - 2 mapy na 1 ark. : dwustronny, kolor. ; każda 64x91 cm, ark. 67x97, złoż. 23x14 cm.

Zawiera: Asia : railway map = Eisenbahnkarte = mapa sieci kolejowej = karta železnych dorog. Europe - Asia : railway map = Eisenbahnkarte = mapa sieci kolejowej = karta železnych dorog.

Tyt. panelowy. Na mapie data cop. 1996-2013. Mapa poboczna: [Azja - sieć kolejowa], [ca 1:28 000 000], 27x43 cm. Recto: Korytarze OSŹD, Korytarze Paneuropejskie. - Tekst pol., treść mapy wielojęz., legenda pol., ang., niem.
ISBN 978-83-911667-9-6
1. Drogi kolejowe - Europa 2. Drogi kolejowe - Azja 3. Mapy kolejowe
912(4)(084.3)
912(5)(084.3)
b30021157

27/2013

Adriatyk. Wybrzeże Chorwacji i Czaronołógóy : Split - Ulcinj, Jezioro Szkoderskie *zob. poz. 23*

Biała Podlaska (okolice). Biała Podlaska - Brześć : Nieodkryty Wschód : mapa turystyczna : skala 1:200 000 *zob. poz. 275*

Borów (gmina). Gmina Borów : ciekawe miejsca *zob. poz. 210*

Bug. Dolina Bugu perła trzech regionów : mapa turystyczno-krajoznawcza : skala 1:200 000 *zob. poz. 126*

Cieszyn. Cieszyn, Český Těšín : plan miasta *zob. poz. 539*

Cieszyn. Cieszyn, Český Těšín : turystyczny plan miasta *zob. poz. 540*

Goleszów (gmina). Goleszów i Wędrzynia wita : wspólna mapa turystyczna partnerskich gmin Goleszów i Wędrzynia *zob. poz. 547*

Gubin. Gubin : plan miasta *zob. poz. 307*

Nysa (okolice). Tematyczne szlaki turystyczne pogranicza nysko-jesenickiego = Tematické trasy nysko-jesenického pohraničí *zob. poz. 420*

Nysa (okolice). Szlakiem czarownic po czesko-polskim pograniczu = Čarodějnická cyklotrasa v česko-polském příhraničí *zob. poz. 422*

Polska. Gotičeskie zamki na maršrute napoleonovskih vojsk v Pol'se i Kaliningradskoj oblasti *zob. poz. 53*

Polska. Gotische Burgen entlang der Routen des napoleonischen Heeres *zob. poz. 54*

Polska. Zamki gotyckie na szlakach wojsk napoleońskich *zob. poz. 55*

Polska. Polska : mapa sieci kolejowej *zob. poz. 56*

Sowie, Góry. Góry Sowie, Góry Bardzkie. Góry Złote, Kotlina Kłodzka : mapa turystyczna *zob. poz. 177*

Stołowe, Góry. Góry Stołowe, Broumovsko : mapa turystyczna *zob. poz. 179*

Warmia. Warmiã i Mazury : territoriã malogo prigraničnogo peredviženiã *zob. poz. 75*

Zaolzie. Zaolzie : mapa turystyczna *zob. poz. 76*

Ząbkowicki, powiat. Pogranicze Ząbkowicko-Javornicke : mapa turystyczna *zob. poz. 251*

Karpaty Wschodnie. 1:300 000

Karpaty Wschodnie : mapa przeglądowa w skali 1:300 000. 1 / IITR Kartografia ; red. i oprac. kartogr. Piotr Kamiński. - Skala 1:300 000. - Warszawa : PTR Kartografia, 2013. - 2 mapy na 1 ark. : dwustronny, kolor. ; każda 48x68 cm, ark. 48x68 cm, złoż. 16x12 cm.

Współwyd.: Karpaty Wschodnie 2 : mapa przeglądowa w skali 1:300 000.

Mapa 1. obejmuje: Bieszczady Wschodnie, Gorgany (cz. pn.-zach.), Borżawę, Połoninę Równą. Mapa 2. obejmuje: Gorgany, Czarnohorę, Świdowiec, Góry Czywczyńskie, Karpaty Marmaroskie. Tyt. panelowy. Tyt. mapy współwyd. na 2. panelu. Rzeźba terenu: barwy hipsometryczne, punkty wysokości.

ISBN 978-83-60641-54-5

1. Karpaty Wschodnie - geografia 2. Mapy przeglądowe 3. Mapy topograficzne

912(4:2)(084.3)

b30010329

28/2013

Spitsbergen. 1:50 000

Hornsund Fiord : changes to the front positions of tidewater glaciers : Spitsbergen, Svalbard, Norway : satellite orthophotomap / map design and compilation by Leszek Kolondra ; University of Silesia. Faculty of Earth Science. - Scale 1:50 000 ; odwz. UTM, elipsoida: WGS 84, UTM Zone 33X (E 15°20'-E 17°00'/N 77°06'-N 76°54'). - Sosnowiec : University of Silesia. Faculty of Earth Science, 2013. - 1 mapa : kolor. ; 52x82 cm, złoż. 21x14 cm.

Tyt. panelowy. Satelitarna ortofotomapa. Rzeźba terenu: punkty wysokości. Mapa poboczna: [Hansbreen], 1:25 000, 16x16 cm. Tylny panel: mapa poglądowa - Spitsbergen. - Studies on fluctuations of Hornsund tidewater glaciers were supported from the Polish-Norwegian Research Found as part as the project "Arctic Climate and Environment of the Nordic Sea and the Svalbard-Grenland Area- AWAKE". - Tekst ang., treść mapy norw.

ISBN 978-83-61644-28-6

1. Spitsbergen (Norwegia) - geografia 2. Svalbard (Norwegia) - geografia 3. Ortofotomapy

912(4:2)(084.3)

b29134808

29/2013

Bieszczady. Bieszczady i Bukovské vrchy : mapa turystyczna *zob. poz. 121*

Bieszczady. Bieszczady i Bukovské vrchy : mapa turystyczna *zob. poz. 122*

Bystrzyckie, Góry. Góry Bystrzyckie : Góry Orlickie, Góry Stołowe, Masyw Śnieżnika : mapa turystyczna *zob. poz. 127*

Izerskie, Góry. Góry Izerskie : Karkonosze, Pogórze Izerskie, Kotlina Jeleniogórska : mapa turystyczna *zob. poz. 142*

Kaczawskie, Góry. Góry Kaczawskie : Góry Izerskie, Pogórze Kaczawskie, Pogórze Izerskie : mapa turystyczna *zob. poz. 144*

Karkonosze. Karkonosze : Góry Kaczawskie, Rudawy Janowickie, Pogórze Kaczawskie, Kotlina Jeleniogórska : mapa turystyczna *zob. poz. 146*

Karkonosze. Karkonosze : mapa turystyczna *zob. poz. 147*

Karkonosze. Karkonosze : mapa turystyczna = tourist road map = touristische Strassenkarte : skala mapy 1:50 000 *zob. poz. 148*

Opawskie, Góry. Góry Opawskie = Zlatohorská vrchovina : skala 1:40 000 *zob. poz. 168*

Pieniny. Pieniny Polskie i Słowackie : mapa turystyczna 1:25 000 *zob. poz. 169*

Stołowe, Góry. Góry Stołowe : Góry Wałbrzyskie, Góry Kamienne : mapa turystyczna *zob. poz. 178*

Śnieżnika, Masyw. Masyw Śnieżnika : Góry Złote, Góry Białskie : mapa turystyczna *zob. poz. 185*

Tatry. Tatry Polskie i Słowackie : mapa turystyczna *zob. poz. 191*

Tatry. Tatry Polskie i Słowackie : mapa turystyczna 1:50 000 *zob. poz. 193*

Tatry. Dookoła Tatr : mapa samochodowa, rowerowa i narciarska *zob. poz. 194*

Tatry. Na tatrzańskich halach i turniach : Tatry, Podhale, Spisz, Orawa *zob. poz. 195*

Wałbrzyskie, Góry. Góry Wałbrzyskie : Góry Kamienne, Góry Sowie, Góry Bardzkie : mapa turystyczna *zob. poz. 198*

Wałbrzyskie, Góry. Góry Wałbrzyskie i Kamienne : mapa turystyczna *zob. poz. 199*

Tatry. Tatry Polskie i Słowackie : mapa turystyczna *zob. poz. 192*

Kaszuby. 1:60 000

Kaszuby : dla rowerzystów i piechurów : mapa turystyczna : skala 1:60 000 / red. Grzegorz Zwoliński ; kartogr. Dariusz Wojciechowski [et al.] ; Plan. - Skala 1:60 000. - Wrocław : Plan, 2012. - 2 mapy na 1 ark. : dwustronny, kolor. ; każda 67x98 cm, złoż. 24x13 cm.

(Galileos).

Zawiera: Kaszuby - część południowa. Kaszuby - część północna.

Tyt. panelowy. Rzeźba terenu: poziomic, punkty wysokości. Tylny panel: schemat zasięgów map. Nr kat. 02-12-144.

ISBN 978-83-63603-54-0

1. Kaszuby - turystyka 2. Turystyka rowerowa - Polska 3. Turystyka piesza - Polska 4. Mapy turystyczne

912(438)(084.3)

b28537865

30/2013

Kaszuby. 1:100 000

Kaszuby : ilustrowana mapa atrakcji : skala 1:100 000 / red. Grzegorz Zwoliński ; teksty Dariusz Wojciechowski ; kartogr. Dariusz Wojciechowski [et al.] ; Studio Plan. - Wyd. 2. - Skala 1:100 000. - Wrocław : Studio Plan, 2012. - 1 mapa : kolor. ; 97x67 cm, złoż. 25x12 cm.

(Galileos).

Tyt. panelowy. Atrakcje turyst. oznaczono na mapie winietkami. Recto: spis atrakcji turyst., tekst inform. Verso: opis atrakcji turyst. z fot. Nr katalogowy 02-12-136.

ISBN 978-83-63603-09-0

1. Kaszuby - turystyka 2. Mapy turystyczne

912(438)(084.3)

b29723589

31/2013

Kaszuby. 1:100 000

Kaszuby dla aktywnych : skala 1:100 000 / oprac. Studio Plan ; red. Grzegorz Zwoliński ; teksty Dariusz Wojciechowski ; kartogr. Dariusz Wojciechowski [et al.] - Wyd. 2. - Skala 1:100 000. - Wrocław : Studio Plan, 2012. - 1 mapa : kolor. ; 98x67 cm, złoż. 25x12 cm.

(Galileos).

Tyt. panelowy. Verso: inform. turyst.-krajozn. z fot. Nr katalogowy 02-12-135.

ISBN 978-83-63603-12-0

1. Kaszuby - turystyka 2. Mapy turystyczne

912(438)(084.3)

b29725033

32/2013

Kaszuby. 1:125 000

Kaszuby : kraina niezwykłości dla każdego : część południowa / Studio Plan. - Skala 1:125 000. - [Wrocław] : Studio Plan, [2013]. - 1 mapa : dwustronny, kolor. ; ark. 30x42 cm.

Tyt. z mapy. Recto i verso: fot. na marginesie.

ISBN 978-83-64156-30-4

1. Kaszuby - turystyka 2. Mapy turystyczne

912(438)(084.3)

b29774020

33/2013

Kaszuby. [Ca 1:125 000]

Kaszuby : kraina niezwykłości dla każdego : część północna / Studio Plan. - [Ca 1:125 000]. - [Wrocław] : Studio Plan, [2013]. - 1 mapa : dwustronny, kolor. ; ark. 30x42 cm.

Recto i verso: fot. na marginesach mapy. Tyt. z mapy.

ISBN 978-83-64156-30-4

1. Kaszuby - turystyka 2. Mapy turystyczne

912(438)(084.3)

b29778840

34/2013

Kłodzka, Ziemia. 1:280 000

Ilustrowana mapa Ziemi Kłodzkiej : pogranicze czeskie : mapa w skali 1:300 000 [!]/ red. Grzegorz Zwoliński, Anna Dębska ; tekst Kazimierz Dura ; kartogr. Marta Zięba-Witkiewicz ; rys. Katarzyna Iżko-Zalewska, Anna Pawlak ; Studio Plan. - Wyd. 4. - Skala 1:280 000. - Wrocław : Studio Plan, 2013. - 1 mapa : kolor. ; 51x48 cm, ark. 68x48 cm, 24x12 cm.

(Galileos).

Tyt. panelowy. Na panelu błędny opis skali, poprawny w legendzie. Rzeźba terenu: punkty wysokości. Na mapie zlokalizowano winietki obiektów. Mapa poboczna: schemat lokalizujący obszar mapy, 5x5 cm. Recto i verso: wykaz i opis atrakcji zlokalizowanych na mapie z winietkami. Nr katalogowy 02-13-165. - Treść mapy pol., czes., tekst i legenda pol.

ISBN 978-83-64156-12-0

1. Kłodzko (woj. dolnośląskie ; okręg) - turystyka 2. Mapy turystyczne

912(438)(084.3)

b29714813

35/2013

Korpele (nadleśnictwo). 1:60 000

Nadleśnictwo Korpele / Vega Studio. - Skala 1:60 000. - Kwidzyn : Vega Studio Adv. Tomasz Müller, [2013]. - 1 mapa : kolor. ; 48x48 cm, ark. 48x68 cm, złoż. 24x12 cm.

Tyt. panelowy. Mapy poboczne: Obszary Natura 2000, 18x18 cm; Obszary Chronionego Krajobrazu, 18x18 cm. Verso: tekst inform.
ISBN 978-83-63926-05-2

1. Korpele (nadleśnictwo) 2. Las - Polska 3. Mapy
912(438)(084.3)
b28622844

36/2013

Małopolska. 1:240 000

Małopolski region : mapa turystyczna = tourist road map = touristische Strassenkarte 1:240 000 / Daunpol Wydawnictwo Kartograficzne. - Skala 1:240 000. - Warszawa : Daunpol Wydawnictwo Kartograficzne, [2013]. - 1 mapa : kolor. ; 67x84 cm, złoż. 25x13 cm.

Tyt. panelowy. Rzeźba terenu: punkty wysokości. Verso: inform. turyst.-krajozn. z fot. Pilot Daunpol - logo handlowe. - Indeks miejscowości.
- Tekst i treść mapy pol., legenda także ang., niem.

ISBN 978-83-89570-86-4

1. Małopolska - turystyka 2. Małopolska - komunikacja 3. Mapy turystyczne 4. Mapy drogowe
912(438)(084.3)
b29933857

37/2013

Mazowsze. 1:110 000

Ziemia Chełmońskiego : mapa turystyczno-krajoznawcza : skala 1:110 000 : z przewodnikiem turystycznym / red. ogólna, oprac. kartogr., tekst Piotr Bielawski. - Skala 1:110 000. - Warszawa : Agencja Regraf, [2012]. - 1 mapa : kolor. ; 46x53 cm, ark. 46x64 cm, złoż. 21x11 cm.

Tyt. panelowy. Mapa obejmuje obszar Stowarzyszenia LGD Ziemia Chełmońskiego, gminy: Baranów, Grodzisk Maz., Jaktorów, Mszczonów, Nadarzyn, Nowa Sucha, Radziejowice, Rybno, gm. Sochaczew, Teresin, Żabia Wola. Mapa poboczna: [Zasięg terytorialny Stowarzyszenia LGD Ziemia Chełmońskiego], [ca 1:500 000], 9x10 cm. Recto: fot. Verso: inform. turyst.-krajozn. z fot., inform. teleadresowy. - Indeks miejscowości.
- Mapa finansowana ze środków Unii Europejskiej w ramach Osi 4 [...].

ISBN 978-83-61042-74-7

1. Mazowsze - turystyka 2. Mapy turystyczne
912(438)(084.3)
b2963197x

38/2013

Mazowsze. 1:110 000

Ziemia Chełmońskiego : mapa turystyczno-krajoznawcza z przewodnikiem turystycznym : skala 1:110 000 / red. ogólna, oprac. kartogr., tekst Piotr Bielawski. - Wyd. 2. - Skala 1:110 000. - Warszawa : Agencja Regraf, [2013]. - 1 mapa : kolor. ; 46x53 cm, ark. 46x64 cm, złoż. 21x11 cm.

Tyt. panelowy. Mapa obejmuje obszar Stowarzyszenia LGD Ziemia Chełmońskiego, gminy: Baranów, Grodzisk Maz., Jaktorów, Mszczonów, Nadarzyn, Nowa Sucha, Radziejowice, Rybno, gm. Sochaczew, Teresin, Żabia Wola. Mapa poboczna: [Zasięg terytorialny Stowarzyszenia LGD Ziemia Chełmońskiego], [ca 1:500 000], 9x10 cm. Recto: fot. wybranych obiektów. Verso: inform. turyst.-krajozn. z fot., inform. teleadresowy.
- Indeks miejscowości. - Mapa finansowana ze środków Unii Europejskiej w ramach Osi 4 [...].

ISBN 978-83-61042-83-9

1. Mazowsze - turystyka 2. Mapy turystyczne
912(438)(084.3)
b29632870

39/2013

Mazowsze. 1:270 000

Mazowiecki region : mapa turystyczna = tourist road map = touristische Strassenkarte 1:270 000 / Daunpol Wydawnictwo Kartograficzne. - Skala 1:270 000. - Warszawa : Daunpol Wydawnictwo Kartograficzne, [2013]. - 1 mapa : dwustronny, kolor. ; ark. 86x98 cm, złoż. 24x13 cm.

Tyt. panelowy. Rzeźba terenu: punkty wysokości. Mapy poboczne: Konstancin-Jeziorna, 1:22 000, 22x23 cm; Łomianki, 1:22 000, 20x23 cm; Żąbki, 1:26 000, 17x23 cm; Grodzisk Mazowiecki, 1:19 000, 19x24 cm; Piaseczno, 1:23 000, 24x24 cm. Pilot - logo handlowe Daunpol. - Indeks miejscowości. - Tekst i treść mapy pol., legenda także ang., niem.

ISBN 978-83-7475-765-2

1. Mazowsze - turystyka 2. Mazowsze - komunikacja 3. Mapy turystyczne 4. Mapy drogowe
912(438)(084.3)
b29932889

40/2013

Ostrów Wielkopolski (obwód łowiecki). [Ca 1:37 000]

Obwód łowiecki nr 451 / oprac. Studio Plan. - [Ca 1:37 000]. - Wrocław : Studio Plan, [2013]. - 1 mapa : kolor. ; 26x37 cm, ark. 30x42 cm.

Tyt. z mapy. Rzeźba terenu: poziomice, punkty wysokości.

ISBN 978-83-63603-29-8

1. Ostrów Wielkopolski (woj. wielkopolskie ; okręg) - łowiectwo 2. Łowiectwo - Polska 3. Mapy
912(438)(084.3)
912(438)WP(084.3)
b29730296

41/2013

Polska. 1:200 000

Polska : atlas drogowy = road atlas = Strassenatlas = atlas routier : skala 1:200 000 / atlas oprac. w Redakcji Kartograficznej Daunpol. - Skala 1:200 000. - Warszawa : Daunpol Wydawnictwo Kartograficzne, [2013]. - 1 atlas (VII, 321 s.) : mapy kolor., opr. spiralowa ; 29 cm.

Rzeźba terenu: punkty wysokości. Wewnętrzna s. okł. mapa skorowidzowa. Atlas zawiera także: Mapę ograniczeń w ruchu ciężarowym, 1:1 800 000; Górnośląski Okręg Przemysłowy, 1:65 000; 25 planów przejazdów przez miasta, 1:55 000; Drogową mapę Europy, 1:4 000 000. Europilot - logo handlowe Daunpolu. - Indeks miejscowości s. 211-289. - Treść map pol., legenda także ang., niem., fr.

ISBN 978-83-7475-677-8

1. Drogi - Polska 2. Drogi - Europa 3. Atlasy drogowe
912(438)(084.3)
b29878743

42/2013

Polska. 1:200 000

Polska : atlas drogowy = road atlas = Strassenatlas = atlas routier : skala 1:200 000 / Daunpol. - Skala 1:200 000. - Warszawa : Daunpol Wydawnictwo Kartograficzne, [2013]. - 1 atlas (III, 309 s.) : mapy kolor., opr. spiralowa ; 29 cm.

Rzeźba terenu: punkty wysokości. Wewnętrzna s. okł. mapa skorowidzowa, tabela odległości. Atlas zawiera także: 25 planów przejazdów przez miasta, 1:55 000; Mapę Europy, 1:4 000 000. Okł.: Marco Polo. - Indeks miejscowości s. 199-277. - Treść map pol., legenda także ang., niem., fr.

ISBN 978-83-7475-572-6

1. Drogi - Polska 2. Drogi - Europa 3. Atlasy drogowe
912(438)(084.3)
b2988066x

43/2013

Polska. 1:200 000

Polska : atlas drogowy = road atlas = Strassenatlas = atlas routier : skala 1:200 000 / Daunpol. - Skala 1:200 000. - Warszawa : Daunpol Wydawnictwo Kartograficzne, [2013]. - 1 atlas (III, 309 s.) : mapy kolor. ; 29 cm.

Rzeźba terenu: punkty wysokości. Wewnętrzna s. okł. mapa skorowidzowa. Atlas zawiera także: 25 planów przejazdów przez miasta, 1:55 000; Mapę Europy, 1:4 000 000. Pilot Daunpol - logo handlowe. - Indeks miejscowości s. 199-277. - Treść map pol., legenda także ang., niem., fr.

ISBN 978-83-7475-571-9

1. Drogi - Polska 2. Drogi - Europa 3. Atlasy drogowe
912(438)(084.3)
b29880129

44/2013

Polska. 1:200 000

Polska 2014 : atlas samochodowy dla profesjonalistów 1:200 000 / [red. prowadzący Bartosz Kunowski, Mariusz Wideński ; oprac. i red. map Joanna Baniak et al. ; współpr. Katarzyna Bischoff et al. ; Dom Wydawniczy PWN]. - Wyd. 6. - 1:200 000. - Warszawa : Dom Wydawniczy PWN, [2013]. - 1 atlas (V-X, 326 s.) : mapy kolor. ; 34 cm.

W atlasie data 2014. Rzeźba terenu: punkty wysokości. Wewnętrzne s. okł. mapy skorowidzowe. Atlas zawiera także: 53 plany miast w skali 1:20 000; 11 tranzytowych planów miast i aglomeracji w skalach 1:152 000-1:80 000; Europa - mapa samochodowa, 1:3 200 000. - Indeksy miejscowości s. 233-310. - Tekst i treść map pol., legenda także ang., niem.

ISBN 978-83-7705-520-5

1. Drogi - Polska 2. Drogi - Europa 3. Atlasy geograficzne 4. Mapy drogowe 5. Plany miast
912(438)(084.3)
b30028450

45/2013

Polska. 1:250 000

Atlas firm przemysłu drzewnego w Polsce = Timber industry in Poland 1:250 000 / [red. prowadzący Marta Mech, oprac. branżowego materiału bazowego Marta Mech, Mateusz Sznajder ; red. prowadzący Mariusz Wideński ; oprac. i red. map Joanna Baniak et al. ; oprac. kartogr. materiału bazowego Maria Radziwonowicz, Paweł Radziwonowicz]. - Skala 1:250 000. - Przechodowo : Hotyzonek Mateusz Sznajder ; Warszawa : Dom Wydawniczy PWN, 2013. - 1 atlas (XII, 228 s.) : gł. mapy kolor. ; 28 cm.

Rzeźba terenu: punkty wysokości. Wewnętrzna s. okł. mapa skorowidzowa. - Indeks firm. - Tekst i treść map pol., legenda także ang., niem.

ISBN 978-83-63339-04-3

1. Polska - geografia 2. Przemysł drzewny - Polska 3. Atlasy geograficzne 4. Atlasy drogowe
912(438)(084.3)
b29259599

46/2013

Polska. 1:700 000

Polska : mapa administracyjno-drogowa 1:700 000 / oprac. Katarzyna Biernat [et al.] ; współpr. Jerzy Błędowski, Roman Janusiewicz, Ewa Śliwińska ; Wydawnictwo Kartograficzne Eko-Graf. - 1:700 000. - Wrocław: Wydawnictwo Kartograficzne Eko-Graf, [2013]. - 1 mapa : kolor. ; 93x113 cm, ark. 100x119 cm.

Tyt. z mapy. Stan aktual.: grudzień 2013 r. Podział adm. na 1.01. 2014 r. Liczba ludności na 30.06.2013 r. Na mapie data wyd. 2014. Rzeźba terenu: punkty wysokości. Mapy poboczne: Trójmiasto, 1:200 000, 21x13 cm; Okręg Łódzki, 1:200 000, 21x13 cm; Okręg Górnośląski, 1:200 000, 25x30 cm; Okręg Warszawski, 1:200 000, 16x24 cm.

ISBN 978-83-86645-97-8

1. Polska - podział administracyjny - 21 w. 2. Mapy ścienne 3. Mapy administracyjne 4. Mapy drogowe
912(438)(084.3)
b3003226x

47/2013

Polska. 1:700 000

Polska : mapa drogową = Poland : road map = Polen : Strassenkarte = Pologne : carte routière = Polsko : automapa / oprac. Tomasz Bieroński, Aleksander Fret, Krzysztof Marciniak ; współpr. Katarzyna Biernat [et al.] ; Wydawnictwo Kartograficzne Eko-Graf. - Wyd. 7. - 1:700 000. - Wrocław : Eko-Graf, [2013]. - 1 mapa : kolor. ; 92x134 cm, ark. 97x136, złoż. 24x14 cm.

Tyt. panelowy. Rzeźba terenu: punkty wysokości. Mapy poboczne: Trójmiasto, 1:200 000, 19x13 cm; Poznań, 1:200 000, 11x13 cm; Łódź, 1:200 000, 17x13 cm; Wrocław, 1:200 000, 11x13 cm; Kraków, 1:200 000, 11x13 cm; Okręg Górnośląski, 1:200 000, 24x29 cm; Warszawa, 1:200 000, 16x24 cm; Polska - podział administracyjny, [ca 1:3 125 000], 22x23 cm; Polska - mapa fizyczna, [ca 1:3 125 000], 22x23 cm. - Indeks miejscowości. - Treść mapy pol., legenda także ang., niem., fr., czes.

ISBN 978-83-86645-78-7

1. Drogi - Polska 2. Mapy drogowe
912(438)(084.3)
b30034905

48/2013

Polska. 1:750 000

Polska : mapa drogowa = road map = Strassenkarte = carte routière : skala 1:750 000 / Daunpol Wydawnictwo Kartograficzne. - Skala 1:750 000. - Warszawa : Daunpol Wydawnictwo Kartograficzne, 2013. - 1 mapa : dwustronny, kolor., laminowany ; 68x98 cm, złoż. 24x13 cm.

Tyt. panelowy. Rzeźba terenu: punkty wysokości. Mapy poboczne: [Kraków], [ca 1:55 700], 10x14 cm; [Gdańsk], [ca 1:77 250], 10x13 cm; [Poznań], [ca 1:48 500], 10x13 cm; [Warszawa], [ca 1:50 000], 15x28 cm. Europilot - logo handlowe. - Indeks miejscowości. - Tekst i treść mapy pol., legenda także ang., niem., fr.

ISBN 978-83-7475-655-6

1. Drogi - Polska 2. Mapy drogowe

912(438)(084.3)

b29921958

49/2013

Polska. 1:750 000

Polska : mapa drogowa = road map = Strassenkarte = carte routière : skala 1:750 000 / Daunpol Wydawnictwo Kartograficzne. - Skala 1:750 000. - Warszawa : Daunpol Wydawnictwo Kartograficzne, [2013]. - 1 mapa : kolor. ; 68x98 cm, złoż. 24x13 cm.

Tyt. panelowy. Rzeźba terenu: punkty wysokości. Mapy poboczne: [GOP], 1:250 000, 14x27 cm; 13 planów przejazdowych przez miasta. Pilot Daunpol - logo handlowe. - Indeks miejscowości. - Tekst i treść mapy pol., legenda także ang., niem., fr.

ISBN 978-83-7475-586-3

1. Drogi - Polska 2. Mapy drogowe

912(438)(084.3)

b29883027

50/2013

Polska. 1:750 000

Polska : skala 1:750 000 : road map for trucks / Daunpol Wydawnictwo Kartograficzne. - Skala 1:750 000. - Warszawa : Daunpol Wydawnictwo Kartograficzne, [2013]. - 1 mapa : kolor. ; 86x97 cm, złoż. 24x13 cm.

Tyt. panelowy. Mapy poboczne: [Górnośląski Okręg Przemysłowy], 1:250 000, 13x28 cm; Mapa pocztowych numerów adresowych, [ca 1:5 500 000.], 12x13 cm. Panel: "TIR" - logo Międzynarodowego Tranzytu Drogowego. Pilot Daunpol - logo handlowe. - Indeks miejscowości. - Treść mapy gł. pol., legenda także ang., równol. dodatki do tyt. ang., niem., ros.

ISBN 978-83-7475-271-8

1. Drogi - Polska 2. Mapy drogowe

912(438)(084.3)

b29931320

51/2013

Polska. 1:800 000

Polska : podręczny atlas : skala 1:800 000 / Daunpol Wydawnictwo Kartograficzne. - Wersja mini. - Skala 1:800 000. - Warszawa : Daunpol Wydawnictwo Kartograficzne, [2013]. - 1 atlas ([1], 32 s.) : mapy kolor. ; 21 cm.

Rzeźba terenu: punkty wysokości. Wewnętrzna s. okł. mapa skorowidzowa. Europilot - logo handlowe na okł. Pilot Daunpol - logo handlowe na s. tyt. - Indeks ulic s. 24-32. - Treść map pol., legenda także ang.

ISBN 978-83-7475-745-4

1. Drogi - Polska 2. Atlasy drogowe

912(438)(084.3)

b29962298

52/2013

Polska. [Ca 1:930 000]

Gotičeskie zamki na maršrute napoleonovskih vojsk v Pol'še i Kaliningradskoj oblasti / Pracownia Wydawnicza "ElSet". - [Ca 1:930 000]. - Olsztyn : Pracownia Wydawnicza "ElSet" : Stowarzyszenie Gmin "Polskie Zamki Gotyckie", [2013]. - 1 mapa : kolor. ; 36x64 cm, ark. 48x68 cm, złoż. 24x12 cm.

Tyt. panelowy. Verso: inform. turyst.-krajozn. z fot. - Dannaâ publikaciâ byla podgotovljena pri finansovoj podderžke Evropejskogo Soûza. - Tekst i legenda ros., treść mapy pol.

ISBN 978-83-62863-62-4

1. Polska - turystyka 2. Kaliningrad (Rosja ; okręg) - turystyka 3. Architektura gotycka - historia 4. Zamki i pałace 5. Szlaki turystyczne - Europa Środkowo-Wschodnia 6. Mapy turystyczne

912(438)(084.3)

912(4)(084.3)

b29163523

53/2013

Polska. [Ca 1:930 000]

Gotische Burgen entlang der Routen des napoleonischen Heeres / Pracownia Wydawnicza "ElSet". - [Ca 1:930 000]. - Olsztyn : Pracownia Wydawnicza "ElSet" : Stowarzyszenie Gmin "Polskie Zamki Gotyckie", [2013]. - 1 mapa : kolor. ; 36x64 cm, ark. 48x68 cm, złoż. 24x12 cm.

Tyt. panelowy. Verso: inform. turyst.-krajozn. z fot. - Diese Publikation wurde mit der finanziellen Unterstützung der Europäischen Union. - Tekst i legenda niem., treść mapy pol.

ISBN 978-83-62863-63-1

1. Polska - turystyka 2. Kaliningrad (Rosja ; okręg) - turystyka 3. Architektura gotycka - historia 4. Zamki i pałace 5. Szlaki turystyczne - Europa Środkowo-Wschodnia 6. Mapy turystyczne

912(438)(084.3)

912(4)(084.3)

b29163109

54/2013

Polska. [Ca 1:930 000]

Zamki gotyckie na szlakach wojsk napoleońskich / Pracownia Wydawnicza "ElSet". - [Ca 1:930 000]. - Olsztyn : Pracownia Wydawnicza "ElSet" : Stowarzyszenie Gmin "Polskie Zamki Gotyckie", [2013]. - 1 mapa : kolor. ; 36x64 cm, ark. 48x68 cm, złoż. 24x12 cm.

Tyt. panelowy. Verso: inform. turyst.-krajozn. z fot. - Publikacja została wydana przy pomocy finansowej Unii Europejskiej.

ISBN 978-83-62863-64-8

1. Polska - turystyka 2. Kaliningrad (Rosja ; okręg) - turystyka 3. Architektura gotycka - historia 4. Zamki i pałace 5. Szlaki turystyczne - Europa Środkowo-Wschodnia 6. Mapy turystyczne

912(438)(084.3)

912(4)(084.3)

b29162816

55/2013

Polska. [Ca 1:960 000], [Ca 1:5 200 000]

Polska : mapa sieci kolejowej = railway map = Eisenbahnkarte / Wydawnictwo Kartograficzne Karta. - [Ca 1:960 000]. [Ca 1:5 200 000]. - Katowice : Wydawnictwo Kartograficzne Karta, 2009. - 2 mapy na 1 ark. : dwustronny, kolor. ; 63x70 cm, 65x83 cm, ark. 67x98 cm, złoż. 23x15 cm.

Współwyd.: Europa : mapa sieci kolejowej = railway map = Eisenbahnkarte.

Tyt. panelowy. Tyt. mapy współwyd. na 2. panelu. Mapy poboczne [mapy polskich węzłów kolejowych, ca 1:500 000]: Szczecin, 10x8 cm; Gdańsk, 10x8 cm; Poznań, 10x8 cm; Wrocław, 10x8 cm; Łódź, 10x8 cm; Kraków, 11x8 cm; Górny Śląsk, 10x15 cm; Warszawa, 8x15 cm. Wykaz skrótów i pełnych nazw europejskich przedsiębiorstw kolejowych. - Treść mapy wielojęz., legenda ang., niem., pol.

ISBN 978-83-907810-3-7

1. Drogi kolejowe - Polska 2. Drogi kolejowe - Europa 3. Mapy kolejowe

912(438)(084.3)

912(4)(084.3)

b30019904

56/2013

Polska. 1:975 000

Polska : mapa zamków = Poland : map of castles = Polen : Burgenkarte = Polsko : mapa hrady a zámky 1:975 000 / oprac. red. Krzysztof Marciniak ; współpr. red. Katarzyna Biernat [et al.] ; Wydawnictwo Kartograficzne Eko-Graf. - 1:975 000. - Wrocław : Wydawnictwo Kartograficzne Eko-Graf, 2013. - 1 mapa : kolor. ; 66x72 cm, ark. 67x98 cm, złoż. 23x13 cm.

Tyt. panelowy. Rzeźba terenu: punkty wysokości. Mapy poboczne: Okręg Górnośląski, 1:250 000, 11x17 cm; Zamki Krzyżackie, 1:450 000, 37x67 cm; Zamki Dolnego Śląska, 1:450 000, 39x64 cm; Zamki okolic Krakowa, 1:450 000, 34x32 cm. Recto: wykaz "Muzea w zamkach". Verso: wykaz "Imprezy w zamkach", "Parki miniatur zabytków". - Tekst, treść mapy pol., legenda także ang., niem., czes.

ISBN 978-83-61157-53-3

1. Polska - turystyka 2. Zamki i pałace - Polska 3. Mapy turystyczne

912(438)(084.3)

b30028723

57/2013

Polska. 1:1 350 000

Znaczki turystyczne w Polsce : 1:1 350 000 / red. Zbigniew Romankiewicz, Grzegorz Zwoliński ; kartogr. Marta Zięba-Witkiewicz ; Studio Plan. - 1:1 350 000. - Wrocław : Studio Plan, 2013. - 1 mapa : kolor. ; 47x50 cm, ark. 47x67 cm, złoż. 24x12 cm.

Tyt. panelowy. Mapa poboczna: [Znaczki turystyczne w Karkonoszach], [ca 1:350 000], 8x11 cm. Recto: znaczki turystyczne w innych krajach Europy. Verso: wykaz znaczkowanych miejsc turystycznych na terenie Polski, inform. o znaczkach turystycznych.

ISBN 978-83-64156-09-0

1. Polska - turystyka 2. Kolekcjonerstwo - Polska - 21 w. 3. Mapy turystyczne

912(438)(084.3)

b29810577

58/2013

Polska. ok. 1:1 500 000

Mapa sieci dróg bitych w Polsce w 1945 r. / reedycję oprac. Piotr Kamiński. - Skala ok. 1:1 500 000. - Warszawa : PTR Kartografia, 2012. - 2 mapy na 1 ark. : dwustronny, kolor. ; 48x51 cm, 48x48 cm, ark. 48x64 cm, złoż. 24x13 cm.

Tyt. panelowy. Mapy poboczne: Węzeł Szczeciński, ok. 1:100 000, 10x13 cm; Węzeł Łódzki, ok. 1:100 000, 11x9 cm; Węzeł Warszawski, ok. 1:100 000, 9x13 cm; Port Gdańsk-Gdynia, ok. 1:150 000, 14x6 cm; Mapa polskiej sieci kolejowej i lotniczej do urzędowego rozkładu jazdy 1946 r., 11x8 cm; Zagłębie Węglowe, ok. 1:500 000, 15x15 cm; Węzeł Krakowski, ok. 1:200 000, 9x11 cm. Recto i verso: inform. o drogach i kolejach w Polsce w latach 1945-1946. - Reedycja, oryg.: Mapa sieci dróg bitych w Polsce w 1945/46 / red i oprac. ogólne Tadeusz Grabowski, Nakł. Państwowego Urzędu Samochodowego. [1945]. Podziałka 1:1 000 000, cz. południowa, cz. północna. Reedycja, oryg.: Mapa polskiej sieci kolejowej do ściennego rozkładu jazdy 1946. [1946]. jednobarw., 1:1 000 000. - Tekst i treść mapy pol., legenda także fr., ros., ang.

ISBN 978-83-60641-49-1

1. Drogi - Polska - 1944-1956 r. 2. Kolejnictwo - Polska - 1944-1956 r. 3. Mapy drogowe 4. Mapy kolejowe 5. Reprinty

912(438)(084.3)

b28663809

59/2013

Polska. [Ca 1:3 850 000]

Atlas zoologiczny gmin Polski 2000-2009 / Mariusz, Kistowski ; [red. Dorota Zgalińska]. - [Ca 1:3 850 000]. - Gdańsk ; Sopot : Wydawnictwo Uniwersytetu Gdańskiego, 2012. - 1 atlas ([6], 314, [2] s.) : gł. mapy kolor. ; 31 cm.

Atlas zawiera mapy statystyczne, wykresy i schematy. - Bibliogr. s. 311-314.

ISBN 978-83-7865-041-6

1. Polska - geografia 2. Ekologia - Polska - 21 w. 3. Ochrona środowiska - Polska 4. Mapy statystyczne 5. Mapy zoologiczne 6. Atlasy geograficzne

912(438)(084.3)

912(438-751)(084.3)

b29068368

60/2013

Polska Południowa. 1:260 000

Polska : atlas samochodowy 1:260 000. Cz. 2, Część południowa i Warszawa / [oprac. Dom Wydawniczy PWN ; red. prowadzący Mariusz Wideński, Bartosz Kunowski ; oprac. i red. map Joanna Baniak et al. ; oprac. materiału bazowego atlasu Maria Radziwonowicz, Paweł Radziwonowicz]. - Skala 1:260 000. - Warszawa : Agora, 2013. - 1 atlas ([3], 83-192, XLIX s.) : mapy, kolor. ; 27 cm.

Numeracja s. mapowych jest kontynuacją cz. 1. Wewnętrzna s. okł.: skorowidz ark., ca 1:3 000 000. Dodatek do "Gazety Wyborczej". Na okł. logo: Kompas, Gazeta Wyborcza. - Indeks nazw miejscowości. - Treść map pol., legenda także ang., niem.

ISBN 978-83-268-1245-3 (seria). - ISBN 978-83-268-1247-7 (cz. 2)

1. Polska Południowa - geografia 2. Drogi - Polska 3. Atlasy drogowe

912(438)(084.3)

b28881990

61/2013

Polska Północna. 1:260 000

Polska : atlas samochodowy 1:260 000. Cz. 1, Część północna i Warszawa / [oprac. Dom Wydawniczy PWN ; red. prowadzący Mariusz Wideński, Bartosz Kunowski ; oprac. i red. map Joanna Baniak et al. ; oprac. materiału bazowego atlasu Maria Radziwonowicz, Paweł Radziwonowicz]. - Skala 1:260 000. - Warszawa : Agora, 2013. - 1 atlas ([3], 1-102, XLVII s.) : mapy, kolor. ; 27 cm.

Wewnętrzna s. okł.: skorowidz ark., ca 1:3 000 000. Dodatek do "Gazety Wyborczej". Na okł. logo: Kompas, Gazeta Wyborcza. - Indeks nazw miejscowości. - Treść map pol., legenda także ang., niem.

ISBN 978-83-268-1245-3 (seria). - ISBN 978-83-268-1246-0 (cz. 1)

1. Polska Północna - geografia 2. Drogi - Polska 3. Atlasy drogowe

912(438)(084.3)

b28875904

62/2013

Śląsk, Dolny. 1:290 000

Dolny Śląsk : atrakcje turystyczne = Niederschlesien : 240 Sehenswürdigkeiten : skala 1:290 000 / red. Grzegorz Zwoliński ; teksty Kazimierz Dura, Dariusz Wojciechowski ; kartogr. Monika Sibielec, Dariusz Wojciechowski, Marta Zięba ; Studio Plan. - Wyd. 4. - Skala 1:290 000. - Wrocław : Studio Plan, 2012. - 1 mapa : kolor. ; 67x74 cm, ark. 67x97 cm, złoż. 24x13 cm.

(Galileos).

Tyt. panelowy. Rzeźba terenu: poziomice, punkty wysokości. Recto: wykaz oznaczonych na mapie atrakcji turystycznych. Verso: inform. o wybranych zabytkach zlokalizowanych na mapie z fot. Nr katalogowy 02-10-101. - Treść mapy pol., tekst i legenda także niem.

ISBN 978-83-63603-33-5

1. Śląsk, Dolny - turystyka 2. Mapy turystyczne

912(438)(084.3)

b29713833

63/2013

Śląsk, Dolny. 1:290 000

Dolny Śląsk : lasy w zasięgu Regionalnej Dyrekcji Lasów Państwowych we Wrocławiu : skala 1:290 000 / oprac. Studio Plan ; współpr. Biuro Urządzania Lasu i Geodezji Leśnej ; red. Grzegorz Zwoliński, Regionalna Dyrekcja Lasów Państwowych we Wrocławiu ; teksty Danuta i Kazimierz Durowie. - Wyd. 5. - Skala 1:290 000. - Wrocław : Studio Plan, 2013. - 1 mapa : kolor. ; 67x73 cm, ark. 67x98 cm, złoż. 25x13 cm.

Tyt. panelowy. Rzeźba terenu: poziomice, punkty wysokości. Mapa poboczna: RDLP Wrocław- mapka pogładowa z podziałem na nadleśnictwa, 11x12 cm. Recto: Książka teledresowa jednostek w zasięgu Terytorialnym RDLP Wrocław. Verso: inform. turyst.-krajozn. z fot. - Indeks rezerwatów przyrody.

ISBN 978-83-64156-03-8

1. Śląsk, Dolny - leśnictwo 2. Las - Polska 3. Mapy

912(438)(084.3)

b29748409

64/2013

Turek (nadleśnictwo). 1:30 000

Piesze i rowerowe ścieżki dydaktyczne Zdrojki : nadleśnictwo Turek / oprac. mapy Nadleśnictwo Turek. - 1:30 000. - Kwidzyn : Vega Studio Adv. Tomasz Müller; Turek : na zlec. Nadleśnictwa Turek, 2013. - 1 mapa : kolor. ; 24x33 cm, ark. 48x33 cm, złoż. 18x12 cm.

Tyt. panelowy. Recto: leśny regulamin. Verso: opis ścieżek dydaktycznych z fot.

ISBN 978-83-63926-14-4

1. Turek (nadleśnictwo) - turystyka 2. Ścieżki edukacyjne 3. Las - Polska 4. Mapy turystyczne

912(438)(084.3)

912(438)WP(084.3)

b28626916

65/2013

Warmia. [Ca 1:250 000]

Ermland und Masuren : touristische Landkarte / Wydawnictwo Fotkart Leokadia Zabielska. - [Ca 1:250 000]. - [Warszawa] : Wydawnictwo Fotkart, [2013]. - 1 mapa : kolor. ; 67x98 cm, złoż. 23x13 cm.

Tyt. panelowy. Rzeźba terenu: punkty wysokości. Panel: Historische Ortsnamen aus dem Jahre 1933. Mapa poboczna: Allenstein, 1:22 000, 42x47 cm. Recto i verso: inform. turyst.-krajozn. z fot. - Indeks miejscowości. - Treść mapy i tekst równol. niem., pol.

ISBN 978-83-930324-8-8

1. Warmia - turystyka 2. Mazury - turystyka 3. Mapy turystyczne

912(438)(084.3)

b29214981

66/2013

Warmia. 1:250 000

Warmia i Mazury : domki turystyczne : campingi = tourist holiday houses : campsites = touristische Ferienhäuser : Campingplätze / Agencja WIT Witold Mierzejewski. - Skala 1:250 000. - Olsztyn : Agencja WIT Witold Mierzejewski, 2011. - 1 mapa : kolor. ; 68x99 cm, złoż. 23x13 cm.

Tyt. panelowy. Recto: fot. Verso: baza turyst. Warmii i Mazur wg powiatów. - Wyd. ze środków Warmińsko-Mazurskiej Regionalnej Organizacji Turystycznej. - Treść mapy pol., tekst i legenda także ang., niem.

ISBN 978-83-62067-39-8

1. Warmia - turystyka 2. Mazury - turystyka 3. Obiekty i urządzenia turystyczne 4. Mapy turystyczne

912(438)(084.3)

b28361696

67/2013

Warmia. 1:250 000

Warmia i Mazury : mapa turystyczna = tourist map = touristische Landkarte 1:250 000 / Daunpol Wydawnictwo Kartograficzne. - Skala 1:250 000. - Warszawa : Daunpol Wydawnictwo Kartograficzne, [2013]. - 1 mapa : kolor., laminowany ; 67x98 cm, złoż. 24x13 cm.

Tyt. panelowy. Rzeźba terenu: punkty wysokości. Verso: inform. turyst.-krajozn. z fot. Europilot - logo handlowe. - Indeks miejscowości. - Tekst i treść mapy pol., legenda także ang., niem.

ISBN 978-83-7475-687-7

1. Warmia - turystyka 2. Mazury - turystyka 3. Mapy turystyczne

912(438)(084.3)

b29923335

68/2013

Warmia. 1:250 000

Warmia i Mazury : mapa turystyczna = tourist road map = touristische Strassenkarte 1:250 000 / Daunpol Wydawnictwo Kartograficzne. - Skala 1:250 000. - Warszawa : Daunpol Wydawnictwo Kartograficzne, [2013]. - 1 mapa : kolor. ; 67x98 cm, złoż. 24x13 cm.

Tyt. panelowy. Rzeźba terenu: punkty wysokości. Verso: inform. turyst.-krajozn. z fot. Pilot Daunpol - logo handlowe. - Indeks miejscowości. - Tekst i treść mapy pol., legenda także ang., niem., fr.

ISBN 978-83-7475-684-6

1. Warmia - turystyka 2. Mazury - turystyka 3. Mapy turystyczne

912(438)(084.3)

b29883830

69/2013

Warmia. 1:400 000

Ermland und Masuren : Touristenkarte / text Marek Książek ; Übersetzung Małgorzata Malinowska ; Agencja Wit Witold Mierzejewski. - Scale 1:400 000. - Olsztyn : Agencja Wit Witold Mierzejewski : im Auftrag des Marschallamtes der Wojewodschaft Ermland - Masuren in Olsztyn, 2012. - 1 mapa : kolor. ; 48x68 cm, złoż. 24x12 cm.

Tyt. panelowy. Rzeźba terenu: punkty wysokości. Mapy poboczne szlaków turyst.: Route der Masurischen Befestigungsanlagen, [ca 1:1 300 000], 10x11 cm; Route des Oberlandkanals, [ca 1:800 000], 11x11 cm; Autorundreise - das Schlachtfeld von Grunwald, [ca 1:800 000], 9x11 cm; The Copernican Route, [ca 1:1 000 000], 12x11 cm. Recto: fot. Verso: opis szlaków turyst. - Indeks miejscowości. - Tekst i legenda niem., treść mapy pol.

ISBN 978-83-62067-59-6

1. Warmia - turystyka 2. Mazury - turystyka 3. Turystyka motorowa - Polska 4. Turystyka wodna - Polska 5. Turystyka rowerowa - Polska 6. Turystyka piesza - Polska 7. Mapy turystyczne

912(438)(084.3)

b28367716

70/2013

Warmia. 1:400 000

Warmia and Masuria : tourist map / text Marek Książek ; transl. Sylwia Płaszczynska-Capłap ; Agencja Wit Witold Mierzejewski. - Scale 1:400 000. - Olsztyn : Agencja Wit Witold Mierzejewski : in co-operation with the self-government of the Warmia and Masuria Province, 2012. - 1 mapa : kolor. ; 48x68 cm, złoż. 24x12 cm.

Tyt. panelowy. Rzeźba terenu: punkty wysokości. Mapy poboczne szlaków turyst.: The Masurian Fortifications Route, [ca 1:1 300 000], 10x11 cm; The Elbląg Canal Route, [ca 1:800 000], 11x11 cm; The Grunwald Loop, [ca 1:800 000], 9x11 cm; The Copernican Route, [ca 1:1 000 000], 12x11 cm. Recto: fot. Verso: opis szlaków turyst. - Indeks miejscowości. - Tekst i legenda ang., treść mapy pol.

ISBN 978-83-62067-58-9

1. Warmia - turystyka 2. Mazury - turystyka 3. Turystyka motorowa - Polska 4. Turystyka wodna - Polska 5. Turystyka rowerowa - Polska 6. Turystyka piesza - Polska 7. Mapy turystyczne

912(438)(084.3)

b28366074

71/2013

Warmia. 1:400 000

Warmia i Mazury : mapa turystyczna / oprac. tekstów Marek Książek ; Agencja Wit Witold Mierzejewski. - Skala 1:400 000. - Olsztyn : Agencja Wit Witold Mierzejewski : na zlec. Urzędu Marszałkowskiego Województwa Warmiński-Mazurskiego w Olsztynie, 2012. - 1 mapa : kolor. ; 48x68 cm, złoż. 24x12 cm.

Tyt. panelowy. Rzeźba terenu: punkty wysokości. Mapy poboczne szlaków turyst.: Szlak Fortyfikacji Mazurskich, [ca 1:1 300 000], 10x11 cm; Szlak Kanału Elbląskiego, [ca 1:800 000], 11x11 cm; Pętla Grunwaldzka, [ca 1:800 000], 9x11 cm; Szlak Kopernikowski, [ca 1:1 000 000], 12x11 cm. Recto: fot. Verso: opis szlaków turyst. - Indeks miejscowości.

ISBN 978-83-62067-57-2

1. Warmia - turystyka 2. Mazury - turystyka 3. Turystyka motorowa - Polska 4. Turystyka wodna - Polska 5. Turystyka rowerowa - Polska 6. Turystyka piesza - Polska 7. Mapy turystyczne

912(438)(084.3)

b28361611

72/2013

Warmia. 1:500 000

[Warmia i Mazury] / Agencja WIT Witold Mierzejewski Olsztyn. - Skala 1:500 000. - Olsztyn : Agencja WIT Witold Mierzejewski, 2011. - 1 mapa : kolor. ; 33x47 cm.

Tyt. od katalogującego. Verso: inform. turyst.-krajozn. z fot. - Wyd. ze środków Warmińsko-Mazurskiej Regionalnej Organizacji Turystycznej. - Treść mapy pol., legenda i tekst także ang., niem.

ISBN 978-83-62067-41-1

1. Warmia - turystyka 2. Mazury - turystyka 3. Warmińsko-mazurskie, województwo - turystyka 4. Mapy turystyczne

912(438)(084.3)

b28367273

73/2013

Warmia. 1:500 000

[Warmia i Mazury] / Agencja WIT Witold Mierzejewski Olsztyn. - Skala 1:500 000. - Olsztyn : Agencja WIT Witold Mierzejewski, 2012. - 1 mapa : kolor. ; 33x47 cm.

Tyt. od katalogującego. Verso: inform. turyst.-krajozn. z fot. - Wyd. przy współpracy z Warmińsko-Mazurską Regionalną Organizacją Turystyczną. - Treść mapy pol., legenda i tekst także ang., niem.

ISBN 978-83-62067-50-3

1. Warmia - turystyka 2. Mazury - turystyka 3. Warmińsko-mazurskie, województwo - turystyka 4. Mapy turystyczne

912(438)(084.3)

b28368174

74/2013

Warmia. 1:600 000

Warmiã i Mazury : territoriã malogo prigraniãhnogo peredviãeniã / tekst Varminsko-Mazurskaã regional'naã turistiãeskaã organizaciã, Regional'nyj informacionnyj centr turizma v Kaliningrade ; perevod Stefania Olkowska ; Agencja Wit Witold Mierzejewski. - Skala 1:600 000. - Olsztyn : Agencja Wit Witold Mierzejewski, 2012. - 1 mapa : kolor. ; 48x68 cm, złoã. 24x12 cm.

Tyt. panelowy. Rzeãba terenu: punkty wysokoãci. Recto i verso: fot. Verso: inform. turyst. - Tekst i treãã mapy ros., pol., legenda ros.

ISBN 978-83-62067-44-2

1. Warmia - turystyka 2. Mazury - turystyka 3. Kaliningrad (Rosja ; okrãg) - turystyka 4. Mapy turystyczne

912(438)(084.3)

912(4)(084.3)

b28368721

75/2013

Zaolzie. 1:70 000

Zaolzie : mapa turystyczna / oprac. mapy i tekstu Kazimierz Gajdzica ; SHOCart. - Skala 1:70 000. - Cieszyn : Ksiãżnica Cieszyńska, 2012. - 1 mapa : kolor. ; 95x66 cm, złoã. 23x12 cm.

Tyt. panelowy. Rzeãba terenu: poziomice, punkty wysokoãci. Verso: inform. turyst. z fot. - Indeks nazw geogr. - Projekt dofinansowany ze środków Unii Europejskiej w ramach Europejskiego Funduszu Rozwoju Regionalnego - Programu Operacyjnego [...].

1. Zaolzie - turystyka 2. Mapy turystyczne

912(438)(084.3)

912(4)(084.3)

b29162427

76/2013

912(438-751)(084.3) Obszary Polski z chronionã przyrodã**Drawieński Park Narodowy. 1:50 000**

Drawieński Park Narodowy : mapa topograficzno-turystyczna 1:50 000 / oprac. treãci turyst. Beata Chmiel ; prace kartogr. Danuta Zalewska, Tadeusz Rak ; Wojskowe Zaklady Kartograficzne. - 1:50 000 ; siatka geogr. WGS-84 (E 15°44'-E 16°12'/N 53°18'-N 52°55'). - Warszawa : Wojskowe Zaklady Kartograficzne, 2012. - 1 mapa : kolor. ; 91x68 cm, złoã. 23x12 cm.

Tyt. panelowy. Poziom odniesienia wysokoãci Kronsztadt. Rzeãba terenu: poziomice, punkty wysokoãci, izobaty. Verso: inform. turyst.-krajozn. - Tekst, treãã mapy pol., legenda także ang., niem.

ISBN 978-83-7135-279-9

1. Drawieński Park Narodowy - turystyka 2. Mapy turystyczne 3. Mapy topograficzne

912(438-751)(084.3)

b30014074

77/2013

Karpaty. 1:200 000

Ostoje ptaków IBA i obszary chronione polskich Karpat : mapa turystyczna : skala 1:200 000 / oprac. Wydawnictwo Compass ; red. Rafał Bobrek, Aleksandra Pępowska-Król, Tomasz Wilk ; red. mapy Marek Kaszuba. - Skala 1:200 000. - Marki : Ogólnopolskie Towarzystwo Ochrony Ptaków, 2013. - 1 mapa : dwustronny, kolor. ; ark. 68x98 cm, złoã. 24x13 cm.

Tyt. panelowy. Rzeãba terenu: cieniowanie, punkty wysokoãci. Recto i verso: wokół mapy tekst inform. z fot. o ptakach chronionych. Nr kat. 763-2013. - Publikacja współfinansowana przez Szwajcariã w ramach szwajcarskiego programu współpracy [...], oraz przez Wojewódzki Fundusz Ochrony Środowiska i Gospodarki Wodnej w Krakowie.

ISBN 978-83-7605-390-5

1. Karpaty - turystyka - Polska 2. Ostoje przyrody - Polska 3. Ptaki - ochrona - Polska 4. Ochrona przyrody - Polska - 21 w. 5. Mapy turystyczne

912(438-751)(084.3)

b29817444

78/2013

Lubelskie, województwo. 1:300 000

Województwo lubelskie : parki krajobrazowe i inne formy ochrony przyrody 1:300 000 / oprac. aut. i kartogr. Paweł Cebryk [et al.] ; Kartpol. - Skala 1:300 000. - Lublin : Kartpol : na zlec. Zespołu Lubelskich Parków Krajobrazowych ; Poznań : CartoMedia [distr.], 2012. - 1 mapa : kolor. ; 85x68 cm, ark. 98x68 cm, złoż. 25x12 cm.

Tyt. panelowy. Rzeźba terenu: poziomice. Mapy poboczne: 16 map poszczególnych parków krajobrazowych woj. lubelskiego w skali 1:200 000 oraz inne obszary chronione i przewidziane do ochrony w międzynarodowych programach ochrony przyrody, [ca 1:900 000], 14x11 cm. Recto i verso: tekst inform. o obszarach chronionych woj. lubelskiego, fot. - Publikacja dofinansowana ze środków Wojewódzkiego Funduszu Ochrony Środowiska i Gospodarki Wodnej w Lublinie.

ISBN 978-83-62664-01-6 :

1. Lubelskie, województwo (od 1999) - obszary chronione 2. Parki krajobrazowe - Polska 3. Mapy
912(438-751)(084.3)
912(438)LU(084.3)
b28617952

79/2013

Nadgoplański Park Tysiąclecia. [Ca 1:56 500]

Nadgoplański Park Tysiąclecia / red. Nadgoplański Park Tysiąclecia ; oprac. graf. i przygot. do dr. Remigiusz Dalecki. - [Ca 1:56 500]. - Kwidzyn : Vega Studio Adv. Tomasz Müller, 2012. - 1 mapa : kolor. ; 51x18 cm, ark. 53x23 cm, złoż. 18x12 cm.

Tyt. z mapy. Rzeźba terenu: poziomice, punkty wysokości. Verso: tekst inform z fot.

ISBN 978-83-63075-80-4

1. Nadgoplański Park Tysiąclecia - turystyka 2. Mapy
912(438-751)(084.3)
b28638840

80/2013

Narwiański Park Narodowy. 1:50 000

Narwiański Park Narodowy : mapa topograficzno-turystyczna 1:50 000 / aut. treści turyst. Wanda Machowska ; prace kartogr. Danuta Zabłocka, Hanna Klimek ; Wojskowe Zakłady Kartograficzne. - 1:50 000 ; siatka geogr. WGS-84 (E 22°35'-E 23°03'/N 53°13'-N 52°51'). - Warszawa : Wojskowe Zakłady Kartograficzne, 2012. - 1 mapa : kolor. ; 91x68 cm, złoż. 23x12 cm.

Tyt. panelowy. Poziom odniesienia wysokości Kronsztadt. Rzeźba terenu: poziomice, punkty wysokości. Verso: inform. turyst.-krajozn. - Tekst, treść mapy pol., legenda także ang., niem.

ISBN 978-83-7135-295-9

1. Narwiański Park Narodowy - turystyka 2. Mapy turystyczne 3. Mapy topograficzne
912(438-751)(084.3)
b30015546

81/2013

Park Krajobrazowy Dolinki Krakowskie. 1:100 000

Dolinki Podkrakowskie : Wyżyna Miechowska, Kraków / oprac. Wydawnictwo Kartograficzne "Compass". - Skala 1:100 000. - Kraków : Polskapresse. Oddział Prasa Krakowska, 2013. - 1 mapa : kolor. ; 68x48 cm, złoż. 24x12 cm.

(Wielkie odkrywanie Małopolski).

Tyt. panelowy. Rzeźba terenu: poziomice, punkty wysokości, sygn. skał. Mapa poboczna: Kraków - centrum, 1:20 000, 15x12 cm. Verso: inform. turyst.-krajozn. z fot. Panel: Gazeta Krakowska. Mapa wykonana we współpracy z Województwem Małopolskim. Partner kolekcji Lasy Państwowe.

1. Park Krajobrazowy Dolinki Krakowskie - turystyka 2. Miechowska, Wyżyna - turystyka 3. Kraków (woj. małopolskie ; okręg) - turystyka
4. Mapy turystyczne
912(438-751)(084.3)
912(438.2)(084.3)
b29239047

82/2013

Park Narodowy Bory Tucholskie. 1:45 000

Park Narodowy "Bory Tucholskie" : zwiedzanie w zgodzie z naturą / oprac. Park Narodowy "Bory Tucholskie", Studio Plan ; red. Magdalena Kochanowska, Grzegorz Zwoliński ; kartogr. Marta Zięba- Witkiewicz, Monika Sibielec, Dariusz Wojciechowski ; teksty Park Narodowy "Bory Tucholskie", Dariusz Wojciechowski. - Skala 1:45 000. - Charzykowy : Park Narodowy "Bory Tucholskie", 2012. - 1 mapa : kolor. ; 56x47 cm, ark. 67x47 cm, złoż. 18x12 cm.

Tyt. panelowy. Rzeźba terenu: poziomice, punkty wysokości, izobaty. Mapy poboczne: Brusy, 1:10 000, 10x10 cm; Swonegacie, 1:9 000, 11x10 cm; Charzykowy, 1:10 000, 22x10 cm. Verso: inform. turyst.-krajozn. z fot.

ISBN 978-83-935112-4-2. - ISBN 978-83-63603-87-8

1. Park Narodowy Bory Tucholskie - turystyka 2. Mapy turystyczne
912(438-751)(084.3)
b29705964

83/2013

Pieniński Park Narodowy. 1:25 000

Pieniński Park Narodowy : mapa turystyczna = tourist map = Wanderkarte = turistická mapa = carte touristique = carta turistica 1:25 000 / red. Wydawnictwo Kartograficzne Polkart ; oprac. aut. i komputer. Michał Siwicki ; cieniowanie Mieczysław Cukierski ; rys. Ewa Krzywańska ; tekst Sławomir Wróbel. - Wyd. 12., poszerz. - Skala 1:25 000 ; odwz. wiernokątne Gaussa-Krügera, południk środkowy 20°26'. - Zielona Góra : Zakład Kartograficzny Sygnatura ; Warszawa : Wydawnictwo Kartograficzne Polkart, [2012]. - 1 mapa : dwustronny, kolor. ; ark. 68x98 cm, złoż. 23x13 cm.

(Rodzina Tatrzańska).

Tyt. panelowy. Na mapie data 2012/2013. Rzeźba terenu: poziomice, cieniowanie, barwy batymetryczne, punkty wysokości. Mapy poboczne: [Pieniny] szlaki turystyczne, [ca 1:95 000], 14x36 cm; Krościenko nad Dunajcem, 1:15 000, 14x16 cm; Szczawnica, 1:15 000, 14x20 cm; Trzy Korony i Sokolica - Przełom Pieniński, 1:15 000, 22x27 cm; Dojazd [do PPN], [ca 1:820 000], 9x11 cm. Mapę wyd. przy współpracy z Pienińskim Parkiem Narodowym. Wyd. dla CartoMedia. Verso: inform. krajozn. z fot. - Tekst pol., treść mapy pol., słowac., legenda także ang., niem., fr., wł.

ISBN 978-83-7499-003-5

1. Pieniny - turystyka - Polska 2. Pieniny - turystyka - Słowacja 3. Mapy turystyczne
912(438-751)(084.3)
b29971895

84/2013

Roztoczański Park Narodowy. 1:50 000

Roztoczański Park Narodowy : mapa turystyczno-przyrodnicza = tourist-nature map 1:50 000 / oprac. aut. i kartogr. Tadeusz Grabowski, Krzysztof Kałamucki, Mirosław Krukowski ; oprac. tekstu Roztoczański Park Narodowy ; Kartpol. - Wyd. 4. - 1:50 000. - Lublin : Kartpol ; Poznań : CartoMedia [dystr.], [2011]. - 1 mapa : kolor. ; 98x68 cm, złoż. 25x12 cm.

Tyt. panelowy. Data z cop. 2011/12. Rzeźba terenu: poziomice, punkty wysokości. Mapa poboczna: Zwierzyniec : plan miasta / oprac. kartogr. Paweł Cebrykow, [ca 1:13 000], 24x22 cm. Verso: inform. turyst.-krajozn., fot. - Tekst i treść mapy pol., legenda także ang.

ISBN 978-83-62664-10-8

1. Roztoczański Park Narodowy - turystyka 2. Szczerzeszyński Park Krajobrazowy - turystyka 3. Krasnobrodzki Park Krajobrazowy - turystyka 4. Mapy turystyczne

912(438-751)(084.3)

b28560176

85/2013

Tatrzański Park Narodowy. 1:25 000, 1:15 000

Tatrzański Park Narodowy : mapa turystyczna = tourist map 1:25 000. Zakopane : plan miasta = city map 1:15 000 / Wydawnictwo Kartograficzne Karta. - Skala 1:25 000. Skala 1:15 000. - Katowice : Wydawnictwo Kartograficzne Karta, [2012]. - 2 mapy na 1 ark. : dwustronny, kolor. ; ark. 57x84 cm, złoż. 19x14 cm.

Tyt. panelowy. W cop. 2003-2012/13. Rzeźba terenu: poziomice, punkty wysokości, rysunek skał. Verso: inform. turystyczno-krajozn., winiętych obiektów zabytkowych, fot. Materiałem źródłowym do oprac. mapy była mapa topogr. 1:25 000 wykorzystana na podstawie zezwolenia Głównego Geodety Kraju. - Bibliogr. na verso. - Tekst i treść map gł. pol., legenda także ang., niem.

ISBN 978-83-911667-4-1

1. Tatry - turystyka - Polska 2. Zakopane (woj. małopolskie) - 21 w. 3. Mapy turystyczne 4. Plany miast

912(438-751)(084.3)

912(438)MA(084.3)

b30018857

86/2013

Wielkopolskie, województwo. 1:350 000

Formy ochrony przyrody w województwie wielkopolskim : rezerваты przyrody i obszary Natura 2000 / red. Grzegorz Zwoliński ; red. kartogr. Monika Sibielec, Marta Zięba-Witkiewicz ; teksty Regionalna Dyrekcja Ochrony Środowiska w Poznaniu ; Studio Plan. - Skala 1:350 000. - Wrocław : Studio Plan ; Poznań : Regionalna Dyrekcja Ochrony Środowiska w Poznaniu, 2012. - 1 mapa : kolor. ; 98x67 cm, złoż. 24x13 cm.

Tyt. panelowy. Recto: tekst inform. o rezerwach i obszarach Natura 2000, zestawienie siedlisk przyrodniczych. Verso: inform. turyst.-przyrodniczy z fot. Panel: logo Regionalna Dyrekcja Ochrony Środowiska w Poznaniu, Natura 2000, WFOŚiGW Poznań.

ISBN 978-83-63603-25-0

1. Wielkopolskie, województwo - obszary chronione 2. NATURA 2000 3. Mapy

912(438-751)(084.3)

912(438)WP(084.3)

b28632515

87/2013

Łeba. Łeba : plan miasta. Słowiński Park Narodowy *zob. poz. 494*

Polska. Atlas sozologiczny gmin Polski 2000-2009 *zob. poz. 60*

Ustka. Ustka. Łeba. Słowiński Park Narodowy : plan miasta *zob. poz. 525*

912(438-89)(084.3) Polska do 1945 r. (Polska Piastów. Polska Jagiellonów. I Rzeczpospolita. Polska pod zaborami. II Rzeczpospolita)

Galicja. [Ca 1:28 800]

Galicja na józefińskiej mapie topograficznej 1779-1783 : faksymilia arkuszy 1-30 = Die Josephinische Landesaufnahme von Galizien 1779-1783 : Faksimileblätter 1-30. T. 1, cz. B. - [Ca 1:28 800]. - [Kraków] : [Uniwersytet Pedagogiczny w Krakowie], [2012]. - 1 teka (38 k. map) : mapy kolor ; 41,5x62,0 cm, 47,5x73,5 cm, ark. 49x70 cm, ark. 69x100 cm, w tece 32x24x5 cm + 1. t. objaśn. map (CXVII, [3], 309 s.) ; 32 cm.

Tyt. z teki. Rzeźba terenu: kreskowanie. Miejsce wyd., wydaw. i rok wyd. z dok. towarzyszącego. Nazwa aut.: Friedrich von Mieg. Dok. towarzyszący - objaśnienia map: Galicja na józefińskiej mapie topograficznej 1779-1783. T. 1, cz. A, Sekcje 1-30 / red. t. Waldemar Bukowski, Bogusław Dybaś, Zdzisław Noga ; Polska Akademia Nauk. Instytut Historii im. Tadeusza Manteuffla. Stacja Naukowa w Wiedniu, Uniwersytet Pedagogiczny w Krakowie. Instytut Historii. Wewnętrzne s. okł. cz. A - skorowidze map: Mapy topograficzne Austriackiego Kwatermistrzostwa Sztabu Generalnego, 1749-1854; Skorowidz arkuszy mapy z sumarycznym raportem z prac pomiarowych przeprowadzonych w latach 1779-1782. - Indeks w cz. A. - Repr., oryg.: [Mapa Królestwa Galicji i Lodomerii]. Rps. Tzw. mapa Miega sporządzona w l. 1779-1783. - Praca naukowa finansowana w ramach programu Ministra Nauki i Szkolnictwa Wyższego pod nazwą Narodowy Program Rozwoju Humanistyki. - Tekst objaśn. równol. pol., niem., treść map niem., pol.

ISBN 978-83-7271-784-9 (t. 1)

1. Galicja - geografia - 18 w. 2. Mapy topograficzne 3. Reprinty
912(438-89)(084.3)
b29279446

88/2013

Galicja. [Ca 1:28 800]

Galicja na józeffińskiej mapie topograficznej 1779-1783 : faksymilia arkuszy 81-87, 94-101, 109-117, 126-132, 143 = Die Josephinische Landesaufnahme von Galizien 1779-1783 : Faksimileblätter 81-87, 94-101, 109-117, 126-132, 143. T. 4, cz. B. - [Ca 1:28 800]. - [Kraków] : [Uniwersytet Pedagogiczny w Krakowie], [2012]. - 1 teka (39 k. map) : mapy kolor ; 41,5x62,0 cm, 47,5x73,5 cm, ark. 49x70 cm, 69x100 cm, w tece 32x24x5 cm + 4. t. objaśn. map (LXXVII, [3], 324 s.) ; 32 cm.

Tyt. z teki. Rzeźba terenu: kreskowanie. Miejsce wyd., wydaw. i rok wyd. z dok. towarzyszącego. Nazwa aut.: Friedrich von Mieg. Dok. towarzyszący - objaśnienia map: Galicja na józeffińskiej mapie topograficznej 1779-1783. T. 4, cz. A, Sekcje 81-87, 94-101, 109-117, 126-132, 143 / red. t. Waldemar Bukowski, Bogusław Dybaś, Zdzisław Noga ; Polska Akademia Nauk. Instytut Historii im. Tadeusza Manteuffla. Stacja Naukowa w Wiedniu, Uniwersytet Pedagogiczny w Krakowie. Instytut Historii. Wewnętrzne s. okł. cz. A - skorowidze map: Mapy topograficzne Austriackiego Kwaternistrzostwa Sztabu Generalnego, 1749-1854; Skorowidz arkuszy mapy z sumarycznym raportem z prac pomiarowych przeprowadzonych w latach 1779-1782. - Indeks w cz. A. - Repr., oryg.: [Mapa Królestwa Galicji i Lodomerii]. Rps. Tzw. mapa Miega sporządzona w l. 1779-1783. - Praca naukowa finansowana w ramach programu Ministra Nauki i Szkolnictwa Wyższego pod nazwą Narodowy Program Rozwoju Humanistyki. - Tekst objaśn. równol. pol., niem., treść map niem, pol.

ISBN 978-83-7271-784-6 (t. 4)

1. Galicja - geografia - 18 w. 2. Mapy topograficzne 3. Reprinty
912(438-89)(084.3)
b29284405

89/2013

Gdańsk. [Ca 1:10 000]

Gdańska sieć parafialna w latach 1456-1557 : na podkładzie rekonstrukcyjnego planu miasta według stanu z 1500 r. autorstwa O. Kloppela / oprac. A. Kobus. - [Ca 1:10 000]. - Gdańsk : [s.n.], 2013. - 1 mapa : kolor. ; 26x32 cm, ark. 30x42 cm.

Tyt. z mapy. Orientacja W.

ISBN 978-83-937371-2-3

1. Gdańsk (woj. pomorskie) - religia - 15-16 w. 2. Parafia - katolicyzm - Polska - 15-16 w. 3. Kościoły chrześcijańskie - podział administracyjny
4. Mapy 5. Reprinty
912(438-89)(084.3)
912(438)PM(084.3)
b29099523

90/2013

Gdańsk. [Ca 1:10 000]

Zasięg parafii gdańskich przed 1456 r. : na podkładzie rekonstrukcyjnego planu miasta według stanu z 1500 r. autorstwa O. Kloppela / oprac. A. Kobus. - [Ca 1:10 000]. - Gdańsk : [s.n.], 2013. - 1 mapa : kolor. ; 26x32 cm, ark. 30x42 cm.

Tyt. z mapy. Orientacja W.

ISBN 978-83-937371-1-6

1. Gdańsk (woj. pomorskie) - religia - 15 w. 2. Parafia - katolicyzm - Polska - 15 w. 3. Kościoły chrześcijańskie - podział administracyjny
4. Mapy 5. Reprinty
912(438-89)(084.3)
912(438)PM(084.3)
b29098208

91/2013

Gdańsk. [Ca 1:14 500]

Sieć parafialna Kościoła Katolickiego w Gdańsku według rozgraniczenia z 1718 r. : na podkładzie rekonstrukcyjnego planu miasta według stanu z 1720 r. autorstwa O. Kloppela / oprac. A. Kobus. - [Ca 1:14 500]. - Gdańsk : [s.n.], 2013. - 1 mapa : kolor. ; 28x36 cm, ark. 30x42 cm.

Tyt. z mapy. Orientacja W.

ISBN 978-83-937371-0-9

1. Gdańsk (woj. pomorskie) - religia - 18 w. 2. Parafia - katolicyzm - Polska - 18 w. 3. Kościoły chrześcijańskie - podział administracyjny
4. Mapy 5. Reprinty
912(438-89)(084.3)
912(438)PM(084.3)
b29101293

92/2013

Gdańsk. [Ca 1:14 500]

Zasięg katolickich parafii w Gdańsku według rozgraniczenia z lat 1840/42 : na podkładzie rekonstrukcyjnego planu miasta według stanu z 1720 r. autorstwa O. Kloppela / oprac. A. Kobus. - [Ca 1:14 500]. - Gdańsk : [s.n.], 2013. - 1 mapa : kolor. ; 28x36 cm.

Tyt. z mapy. Orientacja W.

ISBN 978-83-937371-0-9

1. Gdańsk (woj. pomorskie) - religia - 19 w. 2. Parafia - katolicyzm - Polska - 19 w. 3. Kościoły chrześcijańskie - podział administracyjny
4. Mapy 5. Reprinty
912(438-89)(084.3)
912(438)PM(084.3)
b29101591

93/2013

Lublin. --

Lublin w latach 30-tych XX wieku : żydowskie miasto : plan-przewodnik = the jewish town : map-guide / mapę narysował i słowem opatrzył Tomasz Rachwał. - [Skala nieokreślona]. - Lublin : Fabryka Turystyki, 2013. - 1 mapa : kolor. ; 48x32 cm, złoż. 16x12 cm.

Tyt. panelowy. Recto: lista 14 wybranych zabytków oznaczonych numerami na planie. Verso: tekst inform., reklamy. - Treść mapy pol., tekst i legenda także ang.

ISBN 978-83-934312-2-9

1. Lublin (woj. lubelskie) - Stare Miasto 2. Plany miast 3. Panoramy

912(438-89)(084.3)

b28994127

94/2013

Polska. 1:750 000

Polska 1939-1945 : podziały administracyjne : skala 1:750 000 / Jan Laskowski ; projekt i oprac. graf. Demart. - Skala 1:750 000. - Łódź : Instytut Pamięci Narodowej - Komisja Ścigania Zbrodni Przeciwko Narodowi Polskiemu. Oddział (Łódź), 2013. - 1 mapa : kolor., na walcach ; 140x175 cm.

Tyt. z mapy. Mapa podkładowa: Mapa Polski i krajów ościennych, wyd. Wojkowy Instytut Geograficzny Polskich Sił Zbrojnych, Edynburg 1943. Rzeźba terenu: poziomice, barwy hipsometryczne, punkty wysokości. Mapy poboczne: Polska - podział administracyjny na województwa i powiaty według stanu z 1 IX 1939 r., 1:2 000 000, 43x40 cm; Polska - zmiany terytorialne w latach 1939-1951, 1:4 000 000, 28x22 cm; Podział administracyjny w latach 1939-1945 (w granicach współczesnej Polski), [ca 1:4 000 000], 21x17 cm; Polska - podział administracyjny na województwa według stanu z 28 VI 1946 r., 1:4 000 000, 19x19 cm; Polska podział administracyjny na województwa według stanu z 6 VII 1950 r., 1:4 000 000, 19x19 cm; Polska - podział administracyjny na województwa według stanu z 1 VI 1975 r., 1:4 000 000, 19x19 cm; Polska - podział administracyjny na województwa według stanu z 1 I 1999 r., 1:4 000 000, 19x19 cm. - Treść mapy pol., niem., tyt. i legenda pol.

ISBN 978-83-63695-06-4

1. Polska - podział administracyjny - historia 2. Polska - podział administracyjny - 1939-1945 r. 3. Mapy ścienne 4. Mapy administracyjne

912(438-89)(084.3)

b29581199

95/2013

Polska. 1:2 000 000

Powstanie styczniowe 1863 : mapa z opisem historycznym : skala 1:2 mln / red. i oprac. całości Piotr Kamiński ; PTR Kartografia. - Skala 1:2 000 000. - [Warszawa] : PTR Kartografia, 2013. - 1 mapa : kolor. ; 48x64 cm, złoż. 16x11 cm.

Tyt. panelowy. Mapy poboczne: Kampania Sierakowskiego, 1:2 000 000, 11x9 cm; Kampania Langiewicza, 1:2 000 000, 8x9 cm; Kampania Różyckiego, 1:2 000 000, 7x10 cm. Verso: Mapa bitew i potyczek 1863-1864 w Królestwie Kongresowym z datami starć / ułożył Stanisław Zieliński, zmniejszenie do skali 1:2 000 000, 29x22 cm; Mapa bitew-potyczek 1863-1864 na Litwie i Rusi z datami starć / ułożył Stanisław Zieliński, zmniejszenie do skali 1:5 000 000, 20x16 cm; tekst.

ISBN 978-83-60641-50-7

1. Polska - 19 w. 2. Powstanie 1863 r. styczniowe 3. Mapy historyczne

912(438-89)(084.3)

b30008700

96/2013

Polska. 1:3 000 000

Rzeczpospolita w epoce Wazów (1587-1632-1648-1668) : mapa w skali 1:3 mln / oprac. Piotr Kamiński ; PTR Kartografia. - Skala 1:3 000 000. - [Warszawa] : PTR Kartografia, 2013. - 1 mapa : kolor. ; 47x63 cm, złoż. 16x11 cm.

Tyt. panelowy. Verso : tekst, ryciny, plany bitew.

ISBN 978-83-60641-55-2

1. Polska - 17 w. 2. Mapy historyczne

912(438-89)(084.3)

b30010275

97/2013

Warszawa. [Ca 1:6 250]

Getto warszawskie : przewodnik po nieistniejącym mieście : mapy / oprac. kartogr. Paweł E. Weszpiński. - [Ca 1:6 250]. - Warszawa : Stowarzyszenie Centrum Badań nad Zagładą Żydów, 2013. - 14 map na 10 ark. : kolor. ; każdy 68x48 cm, złoż. w etui 25x17 cm + broszura (12 s.).

Zawiera: Getto warszawskie - Granice przed wielką akcją likwidacyjną ; Getto warszawskie - Urzędy i produkcja ; Getto warszawskie - Handel, usługi, miejsca szmuglu ; Getto warszawskie - Służba zdrowia, opieka społeczna, oświata ; Getto warszawskie - Życie społeczne ; Getto warszawskie - Miejsca zamieszkania wybranych osób ; Getto warszawskie - Getto szczątkowe po wielkiej akcji likwidacyjnej ; Getto warszawskie - Powstanie ; Getto warszawskie - Część północna byłego getta i Konzentrationaslager Warschau ; Getto warszawskie - Współczesny układ ulic i ostanice zabudowy według stanu na rok 2013 na tle dawnego planu miasta ; Getto warszawskie na tle planu całego miasta z 1939 roku ; Getto warszawskie - Wysypiska gruzu ; Obszar przyszłego getta warszawskiego. Komunikacja w 1939 roku ; Getto warszawskie. Komunikacja.

Tyt. z etui. Broszura: Getto warszawskie : przewodnik po nieistniejącym mieście : mapy / Jacek Leociak.

ISBN 978-83-63444-29-7

1. Warszawa - getto 2. Żydzi - Polska - 1939-1945 r. 3. Mapy

912(438-89)(084.3)

b29074502

98/2013

Warszawa. 1:20 000

Warszawa przedwojenna : plan miasta z 1939 r. 1:20 000 / oprac. i układ całości Piotr Kamiński ; ITR Kartografia. - Wyd. 5. uzup. i popr. - Skala 1:20 000. - Warszawa : ITR Kartografia, 2013. - 1 mapa : kolor. ; 101x69 cm, złoż. 26x12 cm.

Tyt. panelowy. Mapy poboczne: Śródmieście na planie z 1938 r., 1:15 000, 23x16 cm; [Pwiat warszawski - podział adm.], 1:300 000, 16x23 cm; Podział Warszawy na starostwa i okręgi, ok. 1:150 000, 13x10 cm; Warszawa i okolice (Okolice Warszawy na mapie samochodowej z 1939 r.), 1:300 000, 17x17 cm; Metro - projekt z maja 1938, [ca 1:80 000], 13x9 cm; Węzeł warszawski na mapie kolejowej z 1938 r., ca 1:625 000, 10x12 cm; Plan sieci tramwajów i autobusów m. st. Warszawy, [ca 1:43 000], 36x35 cm. Recto: tekst "Od wydawcy". Verso: tekst inform., Informator dyrekcji tramwajów i autobusów ważny od 16 lipca 1939 r., Ludność według okręgów, fot. z epoki. Reedycja chroniona prawem autorskim. Niniejszy plan nie jest reprintem lecz opracowaniem zestawionym przez autora. - Indeks ulic.

ISBN 978-83-60641-51-4

912(438:2)(084.3) Obszary fizjograficzne Polski

Babia Góra. 1:50 000

Babia Góra i Beskid Makowski : mapa turystyczna = tourist map = Wanderkarte = turistická mapa = carte touristique / red. Wydawnictwo Kartograficzne Polkart ; oprac. aut. i red. zespół pod kier. Michała Siwickiego w składzie Mieczysław Cukierski, Witold Czajka i Andrzej Gogoc ; aktual. treści turyst. (B. Żywiecki) Maciej Walicki ; tekst krajozn. Jarosław Wnorowski. - Wyd. 4. - Skala 1:50 000. - Warszawa : Wydawnictwo Kartograficzne Polkart ; Zielona Góra : Zakład Kartograficzny Sygnatura, [2011]. - 1 mapa : kolor. ; 65x95 cm, złoż. 23x12 cm.

(Rodzina Beskidzka).

Tyt. panelowy. Na mapie data 2011/12/13. Rzeźba terenu: poziomice, cieniowanie, punkty wysokości. Mapy poboczne: Babiogórski Park Narodowy, 1:25 000, 39x42 cm; Pasma Barnasiówki, 1:80 000, 10x40 cm; Pasma Lubomira, 1:80 000, 17x20 cm; Kalwaria Zebrzydowska, 1:15 000, 21x12 cm; Sucha Beskidzka, 1:15 000, 5x12 cm; Maków Podhal., 1:15 000, 4x12 cm; Myślenice, 1:15 000, 11x6 cm; Rabka Zdrój, 1:15 000, 11x14 cm; Szlaki turystyczne, [ca 1:161 000], 22x30 cm; Dojazd, [ca 1:782 000], 9x11 cm; Zasięg telefonów komórkowych, [ca 1:350 000], 12x15 cm. Verso: panorama z Koskowej Góry, tekst krajozn., inform. teledresowy. Wyd. dla CartoMedia. - Tekst i treść mapy pol., legenda także ang., niem., fr, słowac.

ISBN 978-83-7499-014-1

1. Babia Góra - turystyka 2. Beskid Makowski - turystyka 3. Mapy turystyczne

912(438:2)(084.3)

b29982753

100/2013

Bałtyk (wybrzeże). 1:200 000

Polnische Ostseeküste : Touristenkarte : Maßstab 1:200 000 / Wydawnictwo Fotkart. - Maßstab 1:200 000. - Warszawa : Wydawnictwo Fotkart, [2013]. - 1 mapa : dwustronny, kolor. ; ark. 67x98 cm, w okł. 24x14 cm + broszura (28 s.).

Tyt. okł. Mapy poboczne: Malbork, [ca 1:12 500], 9x10 cm; Świnoujście, 1:15 000, 27x35 cm; Międzyzdroje, 1:12 500, 20x19 cm; Mielno, 1:15 000, 15x27 cm; Kołobrzeg, 1:15 000, 17x28 cm; Szczecin, 1:15 000, 17x18 cm; Centrum Zabytkowe Gdańska, 1:10 000, 18x18 cm; Ustka, 1:12 000, 19x18 cm; Łeba, 1:15 000, 19x27 cm; Sopot, 1:12 500, 17x16 cm; Jurata, 1:10 000, 14x13 cm; Krynica Morska, 1:15 500, 14x18 cm. Nazwy miejscowości w jęz. niem. w brzmieniu z 1933 r. ("Historische Ortsnamen aus dem Jahre 1933"). Broszura zawiera indeks miejscowości i inform. turyst.: Polnische Ostseeküste, Touristenkarte mit Ortsnamencverzeichnis polnisch-deutsch; Sehenswert wichtigere Bau- und Naturdenkmäler. Recto i verso: tekst inform., fot. - Broszura: indeks miejscowości. - Tekst niem., treść mapy równol. pol., niem., legenda także ang.

ISBN 978-83-930324-9-5

1. Bałtyk (wybrzeże) - turystyka 2. Malbork (woj. pomorskie) - 21 w. 3. Świnoujście (woj. zachodniopomorskie) - 21 w. 4. Międzyzdroje (woj. zachodniopomorskie) - 21 w. 5. Mielno (woj. zachodniopomorskie, pow. Koszalin) - 21 w. 6. Kołobrzeg (woj. zachodniopomorskie) - 21 w. 7. Szczecin (woj. zachodniopomorskie) - 21 w. 8. Gdańsk (woj. pomorskie) - 21 w. 9. Ustka (woj. pomorskie) - 21 w. 10. Łeba (woj. pomorskie) - 21 w. 11. Sopot (woj. pomorskie) - 21 w. 12. Jastarnia (woj. pomorskie) - Jurata - 21 w. 13. Krynica Morska (woj. pomorskie) - 21 w. 14. Mapy turystyczne 15. Plany miast

912(438:2)(084.3)

b29214142

101/2013

Bałtyk (wybrzeże). [Ca 1:300 000]

Atrakcje wybrzeża [Bałtyku] : 88 atrakcji w planie z wakacji / Kangur. - [Ca 1:300 000]. - Gdynia : Kangur, [2013]. - 1 mapa : dwustronny, kolor. ; ark. 48x68 cm, złoż. 24x14 cm.

Tyt. panelowy. Rzeźba terenu: punkty wysokości. Recto i verso: tekst inform. z fot. o obiektach oznaczonych na mapie.

ISBN 978-83-7598-065-3

1. Bałtyk (wybrzeże) - turystyka 2. Mapy turystyczne

912(438:2)(084.3)

b29966838

102/2013

Bardzkie, Góry. 1:40 000

Góry Bardzkie : skala 1:40 000 / red. Grzegorz Zwoliński, teksty Dariusz Wojciechowski, Kazimierz Dura ; kartogr. Monika Sibielec, Marta Zięba, Dariusz Wojciechowski ; Studio Plan. - Wyd. 2. - Skala 1:40 000. - Wrocław : Studio Plan, 2012. - 1 mapa : kolor. ; 66x47 cm, złoż. 24x12 cm.

(Galileos).

Tyt. panelowy. Rzeźba terenu: poziomice, punkty wysokości, sygn. skał. Mapy poboczne: Srebrna Góra, 1:12 000, 13x24 cm; Bardo, 1:10 000, 13x14 cm. Verso: inform. turyst.-krajozn. Nr katalogowy 02-12-139.

ISBN 978-83-63603-21-2

1. Bardzkie, Góry - turystyka 2. Mapy turystyczne

912(438:2)(084.3)

b29716287

103/2013

Barycz. 1:65 000

Dolina Baryczy : Stawy Milickie : część zachodnia : skala 1:65 000 / oprac. Studio Plan ; red. Grzegorz Zwoliński ; teksty Włodzimierz Ranoszek, Dariusz Wojciechowski ; kartogr. Monika Sibielec, Marta Zięba-Witkiewicz, Dariusz Wojciechowski. - Wyd. 3., 2014. - Skala 1:65 000. - Wrocław : Studio Plan, 2013. - 1 mapa : kolor. ; 67x99 cm, złoż. 24x12 cm.

(Galileos).

Tyt. panelowy. Rzeźba terenu: poziomice, punkty wysokości. Verso: inform. turyst.-krajozn. z fot., inform. teleadresowy. Nr kat. 02-13-168.

ISBN 978-83-64156-45-8

1. Barycz (dolina) - turystyka 2. Milickie, Stawy - turystyka 3. Mapy turystyczne

912(438:2)(084.3)

b2971042x

104/2013

Barycz. 1:70 000

Dolina Baryczy : Stawy Milickie : część wschodnia : skala 1:70 000 / oprac. Studio Plan ; red. Grzegorz Zwoliński ; teksty Włodzimierz Ranoszek, Studio PLAN ; kartogr. Monika Sibielec , Marta Zięba-Witkowicz, Dariusz Wojciechowski. - Wyd. 3. - Skala 1:70 000. - Wrocław : Studio Plan, 2013. - 1 mapa : kolor. ; 67x98 cm, złoż. 24x12 cm.

(Galileos).

Tyt. panelowy. Rzeźba terenu: poziomice, punkty wysokości. Verso: inform. turyst.-krajozn. z fot., inform. teleadresowy. Nr kat. 02-13-159.

ISBN 978-83-63603-71-7

1. Barycz (dolina) - turystyka 2. Milickie, Stawy - turystyka 3. Mapy turystyczne

912(438:2)(084.3)

b29709829

105/2013

Barycz. 1:125 000

Dolina Baryczy : kraina niezwykłości dla każdego / Studio Plan. - Skala 1:125 000. - [Wrocław] : Studio Plan, [2013]. - 1 mapa : dwustronny, kolor. ; 30x42 cm.

Tyt. z mapy. Recto i verso: na dolnym marginesie fot. Na mapie: Studio Plan - zaprasza.

ISBN 978-83-63603-74-8

1. Barycz (dolina) - turystyka 2. Mapy turystyczne

912(438:2)(084.3)

b29750647

106/2013

Beskid Makowski. 1:100 000

U stóp Królowej Beskidów : Beskid Makowski, Babia Góra / oprac. Wydawnictwo Kartograficzne "Compass". - Skala 1:100 000. - Kraków : Polskapresse. Oddział Prasa Krakowska, 2013. - 1 mapa : kolor. ; 48x68 cm, złoż. 24x12 cm.

(Wielkie odkrywanie Małopolski).

Tyt. panelowy. Rzeźba terenu: cieniowanie, punkty wysokości. Verso: inform. turyst.-krajozn. z fot. Panel: "Gazeta Krakowska". Partner kolekcji Lasy Państwowe. Mapa wykonana we współpracy z Województwem Małopolskim.

1. Beskid Makowski - turystyka 2. Babia Góra - turystyka 3. Mapy turystyczne

912(438:2)(084.3)

b29282044

107/2013

Beskid Niski. 1:50 000

Beskid Niski : mapa turystyczna = tourist map = Wanderkarte = touristická mapa = turistička karta 1:50 000 / red. Wydawnictwo Kartograficzne Polkart ; oprac. red. zespół pod kierunkiem Michała Siwickiego w składzie Witold Czajka, Paulina Siwicka, Bartłomiej Siwicki ; cieniowanie Mieczysław Cukierski ; aktual. treści turyst. Michał Siwicki [et al.] ; tekst krajozn. Witold Czajka. - Wyd. 3. - Skala 1:50 000 ; System WGS-84, odwz. UTM. - Zielona Góra : Zakład Kartograficzny Sygnatura ; Warszawa : Wydawnictwo Kartograficzne Polkart, [2012]. - 1 mapa : dwustronny, kolor. ; ark. 67x98 cm, złoż. 23x13 cm.

(Rodzina Beskidzka).

Tyt. panelowy. Na mapie data 2012/13. Rzeźba terenu: poziomice, cieniowanie, punkty wysokości. Mapy poboczne: [Beskid Niski] Szlaki turystyczne, [ca 1:333 000], 11x26 cm; Dojazd [do Beskidu Niskiego], 1:1 000 000, 9x11 cm. Recto: inform. krajozn. Verso: inform. turyst. Wyd. dla CartoMedia. - Tekst i treść mapy pol., legenda także ang., niem., słowac.

ISBN 978-83-7499-021-9

1. Beskid Niski - turystyka 2. Mapy turystyczne

912(438:2)(084.3)

b29974471

108/2013

Beskid Niski. 1:100 000

W królestwie drewnianych cerkwi : Beskid Niski / oprac. Wydawnictwo Kartograficzne "Compass". - Skala 1:100 000. - Kraków : Polskapresse. Oddział Prasa Krakowska, 2013. - 1 mapa : kolor. ; 68x48 cm, złoż. 24x12 cm.

(Wielkie odkrywanie Małopolski).

Tyt. panelowy. Rzeźba terenu: cieniowanie, punkty wysokości, sygn. skał. Verso: inform. turyst.-krajozn. z fot. Panel: Gazeta Krakowska. Mapa wykonana we współpracy z Województwem Małopolskim. Partner kolekcji: Lasy Państwowe.

1. Beskid Niski - turystyka 2. Budownictwo drewniane - Polska 3. Mapy turystyczne

912(438:2)(084.3)

b29392846

109/2013

Beskid Sądecki. 1:100 000

Beskid Sądecki, Pieniny / oprac. Wydawnictwo Kartograficzne "Compass". - Wyd. 2. - Skala 1:100 000. - Kraków : Polskapresse. Oddział Prasa Krakowska, 2013. - 1 mapa : kolor. ; 48x68 cm, złoż. 24x12 cm.

(Małopolska na rowerze).

Tyt. panelowy. Rzeźba terenu: poziomice, punkty wysokości, sygn. skał. Recto i verso: inform. turyst.-krajozn. z fot., opisy i profile podłużne tras rowerowych. Panel: Dziennik Polski. Mapa wykonana we współpracy z Województwem Małopolskim.

1. Beskid Sądecki - turystyka 2. Pieniny - turystyka 3. Turystyka rowerowa - Polska 4. Mapy turystyczne

912(438:2)(084.3)

b29280667

110/2013

Beskid Sądecki. 1:100 000

Na zdrojowym szlaku, Beskid Sądecki / oprac. Wydawnictwo Kartograficzne "Compass". - Skala 1:100 000. - Kraków : Polskapresse. Oddział Prasa Krakowska, 2013. - 1 mapa : kolor. ; 48x68 cm, złoż. 24x12 cm.

(Wielkie odkrywanie Małopolski).

Tyt. panelowy. Rzeźba terenu: cieniowanie, punkty wysokości, sygn. skał. Mapa poboczna: Szczawnica, 1:10 000, 11x30 cm. Verso: inform. turyst.-krajozn. z fot. Panel: Gazeta Krakowska. Mapa wykonana we współpracy z Województwem Małopolskim. Partner kolekcji: Lasy Państwowe.

1. Beskid Sądecki - turystyka 2. Uzdrowiska - Polska 3. Mapy turystyczne

912(438:2)(084.3)

b29356295

111/2013

Beskid Śląski. 1:25 000

Beskid Śląski : skala 1:25 000 / oprac. Studio Plan ; red. Grzegorz Zwoliński ; kartogr. Monika Sibielec, Dariusz Wojciechowski, Marta Zięba-Witkiewicz. - Wyd. 2. - Skala 1:25 000. - Wrocław : Studio Plan, 2013. - 1 mapa : dwustronny, kolor. ; ark. 67x98 cm, złoż.

(Galileos).

Tyt. panelowy. Rzeźba terenu: poziomice, punkty wysokości, sygn. skał. Nr kat. 02-13-171.

ISBN 978-83-64156-54-0

1. Beskid Śląski - turystyka 2. Mapy turystyczne

912(438:2)(084.3)

b29716111

112/2013

Beskid Śląski. 1:50 000

Beskid Śląski : Brenna, Istebna, Szczyrk, Ustroń, Wisła : mapa turystyczna = tourist map = Touristenkarte 1:50 000 / Wydawnictwo Witański. - Wyd. 2. / aktual. Jan Jajeńca, Karolina Uznańska. - Skala 1:50 000 ; ukl. współrzędnych zgodny z WGS 84. - Katowice : Wydawnictwo Witański, 2011. - 1 mapa : kolor. ; ark. 70x50 cm, złoż. 25x14 cm.

Tyt. panelowy. Rzeźba terenu: poziomice, punkty wysokości, sygn. skał. Verso: inform. krajozn., wykaz wyciągów narciarskich. Mapy poboczne: Brenna Centrum, 1:10 000, 9x24 cm; Istebna, 1:20 000, 13x13 cm; Szczyrk Centrum, 1:10 000, 15x13 cm; Ustroń Centrum, 1:10 000, 17x13 cm; Wisła Centrum, 1:10 000, 18x13 cm. - Treść mapy pol., legenda także ang., czes., słowac.

ISBN 978-83-87502-14-0

1. Beskid Śląski - turystyka 2. Mapy turystyczne

912(438:2)(084.3)

b28664607

113/2013

Beskid Śląski. 1:50 000

Beskid Śląski i Pasma Wielkiej Raczy : mapa turystyczna = tourist map = Touristenkarte 1:50 000 / Wydawnictwo Witański. - Wyd. 8. zm. / red. wyd. Karolina Uznańska. - Skala 1:50 000. - Katowice : Wydawnictwo Witański, 2011. - 1 mapa : kolor. ; 98x68 cm, złoż. 25x14 cm.

Tyt. panelowy. Rzeźba terenu: poziomice, punkty wysokości. Verso: inform. turyst.-krajozn. z fot. - Tekst pol., treść mapy pol., czes., legenda także ang., niem.

ISBN 978-83-62219-20-9

1. Beskid Śląski - turystyka 2. Wielka Racza - turystyka 3. Beskidy - turystyka 4. Beskid Mały - turystyka 5. Beskid Żywiecki - turystyka 6. Park Krajobrazowy Beskidu Śląskiego - turystyka 7. Żywiecki Park Krajobrazowy - turystyka 8. Park Krajobrazowy Beskidu Małego - turystyka 9. Mapy turystyczne

912(438:2)(084.3)

b28658061

114/2013

Beskid Wyspowy. 1:50 000, 1:75 000

Beskid Wyspowy : mapa turystyczna = tourist map = Wanderkarte = turistická mapa = carte touristique 1:50 000, 1:75 000 / red. Wydawnictwo Kartograficzne Polkart ; oprac. aut. i red. zespół pod kierunkiem Michała Siwickiego w składzie Mieczysław Cukierski, Witold Czajka i Andrzej Gogoc ; aktual. Michał Siwicki, Witold Czajka. - Wyd. 2. - Skala 1:50 000 ; System WGS-84, odzw. UTM. Skala 1:75 000. - Zielona Góra : Zakład Kartograficzny Sygnatura ; Warszawa : Wydawnictwo Kartograficzne Polkart, [2011]. - 2 mapy na 1 ark. : dwustronny, kolor. ; ark. 67x98 cm, złoż. 23x13 cm.

(Rodzina Beskidzka).

Zawiera: Beskid Wyspowy 1:50 000. Beskid Wyspowy : część północna i wschodnia 1:75 000.

Tyt. panelowy. Na mapie data 2011/12/13. Rzeźba terenu: poziomice, cieniowanie, punkty wysokości, sygn. skał. Mapy poboczne: Jezioro Rożnowskie, 1:50 000, 22x18 cm; [Beskid Wyspowy] zasięg telefonów komórkowych, [ca 1:420 000], 12x15 cm; Myślenice, 1:15 000, 9x6 cm; Limanowa, 1:15 000, 9x9 cm; [Beskid Wyspowy] szlaki turystyczne, [ca 1:210 000], 21x30 cm; Dojazd [do Beskidu Wyspowego], [ca 1:850 000], 9x11 cm. Verso: inform. turyst.-krajozn. z fot., Beskidzka rodzina Twoich map - skorowidz. Wyd. dla CartoMedia. - Tekst i treść mapy pol., legenda także ang., niem., fr., słowac.

ISBN 978-83-74990-22-6

1. Beskid Wyspowy - turystyka 2. Mapy turystyczne

912(438:2)(084.3)

b29979699

115/2013

Beskid Wyspowy. 1:100 000

Na owocowych szlakach : Beskid Wyspowy / oprac. Wydawnictwo Kartograficzne "Compass". - Skala 1:100 000. - Kraków : Polskapresse. Oddział Prasa Krakowska, 2013. - 1 mapa : kolor. ; 48x68 cm, złoż. 24x12 cm.

(Wielkie odkrywanie Małopolski).

Tyt. panelowy. Mapa wykonana we współpracy z Województwem Małopolskim. Rzeźba terenu: cieniowanie, punkty wysokości. Verso: inform. turyst.-krajozn. z fot. Panel: Gazeta Krakowska. Partner kolekcji Lasy Państwowe.

1. Beskid Wyspowy - turystyka 2. Turystyka - Polska 3. Mapy turystyczne

Beskid Żywiecki. 1:50 000, 1:75 000

Beskid Żywiecki : mapa turystyczna = tourist map = Wanderkarte = turistcká mapa = carte touristique 1:50 000, 1:75 000 / red. Wydawnictwo Kartograficzne Polkart ; oprac. aut. i red. zespół pod kierunkiem Michała Siwickiego w składzie Mieczysław Cukierski, Witold Czajka i Andrzej Gogoc ; tekst krajozn. Jarosław Wnorowski. - Wyd. 3. - Skala 1:50 000 ; System WGS-84, odzw. UTM. Skala 1:75 000. - Zielona Góra : Zakład Kartograficzny Sygnatura ; Warszawa : Wydawnictwo Kartograficzne Polkart, [2011]. - 1 mapa : dwustronny, kolor. ; ark. 67x98 cm, złoż. 23x13 cm.

(Rodzina Beskidzka).

Tyt. panelowy. Na mapie data 2011/12/13. Kontynuacja mapy na verso w skali 1:75 000. Rzeźba terenu: poziomice, cieniowanie, punkty wysokości. Mapy poboczne: [Beskid Żywiecki] szlaki turystyczne, [ca 1:180 000], 21x30 cm; Żywiec, 1:15 000, 11x12 cm; Sucha Beskidzka, 1:15 000, 6x12 cm; Maków Podhalański, 1:15 000, 6x12 cm; Dojazd [do Beskidu Żywieckiego], [ca 1:800 000], 9x11 cm; Zasięg tel. komórkowych [w Beskidzie Żywieckim], [ca 1:500 000], 9x12 cm. Verso: inform. turyst.-krajozn. z fot., Panorama z Wielkiego Przysłopu, Panorama z Babiej Góry, Beskidzka rodzina Twoich map - skorowidz i schemat. Wyd. dla CartoMedia. - Tekst i treść mapy pol., legenda także ang., niem., fr, słowac.

ISBN 978-83-7499-018-9

1. Beskid Żywiecki - turystyka 2. Mapy turystyczne

912(438:2)(084.3)

b29980756

117/2013

Beskidy. 1:75 000

Beskidy : Mały, Śląski i Żywiecki : mapa turystyczna = tourist map = Touristenkarte 1:75 000 / Wydawnictwo Witański. - Wyd. 3. / red. wyd. Jan Jajeńnica, Karolina Uznańska. - Skala 1:75 000. - Katowice : Wydawnictwo Witański, 2011. - 1 mapa : kolor. ; 68x98 cm, złoż. 26x14 cm.

Tyt. panelowy. Rzeźba terenu: poziomice, punkty wysokości, sygn. skał. Verso: inform. turyst.-krajozn. z fot. - Treść mapy pol., legenda także ang., niem.

ISBN 978-83-87502-58-4

1. Beskidy - turystyka 2. Beskid Mały - turystyka 3. Beskid Śląski - turystyka 4. Beskid Żywiecki - turystyka 5. Mapy turystyczne

912(438:2)(084.3)

b28662921

118/2013

Bieszczady. 1:50 000

Bieszczady : mapa topograficzno-turystyczna 1:50 000 / red. wyd. i oprac. numeryczne mapy Marcin Wyszomirski ; oprac. treści turyst. Waldemar Kołodziejczyk ; prace kartogr. Danuta Zabłocka, Hanna Klimek ; Wojskowe Zakłady Kartograficzne. - 1:50 000 ; siatka geogr. WGS-84, odzw. kartogr. UTM (E 22° 18' 00" -E 22° 43' 00" /N 49° 28' 00" -N 49° 05' 00"). - Warszawa : Wojskowe Zakłady Kartograficzne, [2013]. - 1 mapa : kolor. ; 91x68 cm, 23x12 cm.

Tyt. panelowy. Poziom odniesienia wysokości Kronsztadt. Na mapie data 2014 r. Rzeźba terenu: poziomice, punkty wysokości, izobaty. Verso: inform. turyst.-krajozn., inform. teleadresowy. - Tekst i treść mapy pol., legenda także ang., niem.

ISBN 978-83-7135-310-9

1. Bieszczady - geografia 2. Bieszczady - turystyka 3. Mapy topograficzne 4. Mapy turystyczne

912(438:2)(084.3)

b30014943

119/2013

Bieszczady. 1:50 000, 1:75 000

Bieszczady : mapa turystyczna = tourist map = Wanderkarte = turistcká mapa = turistična karta 1:50 000, 1:75 000 / red. Wydawnictwo Kartograficzne Polkart ; oprac. red. zespół pod kierunkiem Michała Siwickiego w składzie Mieczysław Cukierski, Witold Czajka i Andrzej Gogoc ; tekst krajozn. Jarosław Wnorowski ; aktual. Kartpol - Piotr Kasiborski, Weronika Malec, Kamil Nieścioruk. - Wyd. 7. - Skala 1:50 000 ; System WGS-84, odzw. UTM. Skala 1:75 000 ; System WGS-84, odzw. UTM. - Zielona Góra : Zakład Kartograficzny Sygnatura ; Warszawa : Wydawnictwo Kartograficzne Polkart, [2012]. - 2 mapy na 1 ark. : dwustronny, kolor. ; ark. 67x98 cm, złoż. 23x13 cm.

(Rodzina Beskidzka).

Zawiera: Bieszczady 1:50 000. Bieszczady 1:75 000.

Tyt. panelowy. Na mapie data 2012/13. Rzeźba terenu: poziomice, cieniowanie, punkty wysokości, sygn. skał. Mapy poboczne: [Bieszczady] szlaki turystyczne, [ca 1:275 000], 14x20 cm; Ustrzyki Dolne, 1:15 000, 9x12 cm; [Bieszczady] zasięg tel. komórkowych, [ca 1:575 000], 7x16 cm. Recto: inform. turyst. Verso: inform. krajozn. z fot. Wyd. dla CartoMedia. - Tekst i treść mapy pol., legenda także ang., niem., słowac., ukr.

ISBN 978-83-74990-19-6

1. Bieszczady - turystyka 2. Mapy turystyczne

912(438:2)(084.3)

b29977393

120/2013

Bieszczady. 1:70 000

Bieszczady i Bukowské vrchy : mapa turystyczna = tourist road map = touristische Strassenkarte : skala 1:70 000 / Daunpol Wydawnictwo Kartograficzne. - Skala 1:70 000. - Warszawa : Daunpol Wydawnictwo Kartograficzne, [2013]. - 1 mapa : kolor., laminowany ; 67x95 cm, złoż. 24x13 cm.

Tyt. panelowy. Rzeźba terenu: poziomice, cieniowanie, punkty wysokości, sygn. skał. Mapy poboczne: Szlaki Turystyczne piesze [...], [ca 1:280 000], 20x23 cm; Sanok, 1:20 000, 23x23 cm; Lesko, 1:20 000, 15x11 cm; Ustrzyki Dolne, 1:20 000, 11x11 cm; Ustrzyki Górne, 1:20 000, 12x11 cm; Solina, 1:20 000, 12x11 cm; Polańczyk, 1:20 000, 11x11 cm. Verso: inform. turyst.-krajozn. z fot., panoramy z Połoniny Caryńskiej, Tarnicy i Wielkiej Rawki. Pilot - logo handlowe Daunpol. - Indeks miejscowości. - Tekst pol., treść mapy pol., słowac., legenda pol., ang.

ISBN 978-83-7475-517-7

1. Bieszczady - turystyka 2. Bukowskie, Góry - turystyka 3. Mapy turystyczne
912(438:2)(084.3)
912(4:2)(084.3)
b29931083

121/2013

Bieszczady. 1:70 000

Bieszczady i Bukowské vrchy : mapa turystyczna = tourist road map = touristische Strassenkarte 1:70 000 / Daunpol Wydawnictwo Kartograficzne. - Skala 1:70 000. - Warszawa : Daunpol Wydawnictwo Kartograficzne, [2013]. - 1 mapa : kolor. ; 67x95 cm, złoż. 24x13 cm.

Tyt. panelowy. Rzeźba terenu: poziomice, cieniowanie, punkty wysokości, sygn. skał. Mapy poboczne: Szlaki Turystyczne piesze [...], [ca 1:280 000], 20x23 cm; Sanok, 1:20 000, 23x23 cm; Lesko, 1:20 000, 15x11 cm; Ustrzyki Dolne, 1:20 000, 11x11 cm; Ustrzyki Górne, 1:20 000, 12x11 cm; Solina, 1:20 000, 12x11 cm; Polańczyk, 1:20 000, 11x11 cm. Verso: inform. turyst.-krajozn. z fot., panoramy z Połoniny Caryńskiej, Tarnicy i Wielkiej Rawki. Pilot - logo handlowe Daunpol. - Indeks miejscowości. - Tekst pol., treść mapy pol., słowac., legenda pol., ang.

ISBN 978-83-7475-292-3

1. Bieszczady - turystyka 2. Bukowskie, Góry - turystyka 3. Mapy turystyczne
912(438:2)(084.3)
912(4:2)(084.3)
b29931447

122/2013

Brdą. [Ca 1:50 000]

Między Brdą a Wdą : atlas turystyczny = Zwischen Brda und Wda : touristischer Atlas = Between Brda and Wda / [oprac. Stowarzyszenie Wdzydzko-Charzykowska Lokalna Grupa Rybacka "Mórénka", Studio Plan ; red. Grzegorz Zwoliński, LGR "Mórénka", red. kartogr. Monika Sibielec ; tekst LGR "Mórénka"]. - Wyd. 2. - [Ca 1:50 000]. - Wrocław : Studio Plan, 2011. - 1 atlas (72 s.) : mapy, fot. kolor. ; 23 cm.

Rzeźba terenu: poziomice, punkty wysokości. Zawiera także: 4 mapy tematyczne i skorowidz arkuszy, [ca 1:585 000]. - Operacja współfinansowana przez Unię Europejską ze środków finansowych Europejskiego Funduszu Rybackiego. - Treść map pol., tekst i legenda także niem., ang.

ISBN 978-83-63603-02-1

1. Brda (dorzecze) - turystyka 2. Wda (dorzecze) - turystyka 3. Brusy (woj. pomorskie ; okręg) - turystyka 4. Mapy turystyczne
912(438:2)(084.3)
b29766205

123/2013

Brdą. 1:100 000

Między Brdą a Wdą : mapa turystyczna Stowarzyszenia Wdzydzko-Charzykowska Lokalna Grupa Rybacka "Mórénka" / oprac. Studio Plan ; red. Anna Dębska ; oprac. kartogr. Marta Zięba ; teksty LGR "Mórénka". - Skala 1:100 000. - Wrocław : Studio Plan ; Chojnice : Stowarzyszenie Wdzydzko-Charzykowska Lokalna Grupa Rybacka "Mórénka", 2012. - 1 mapa : kolor. ; 67x73 cm, 67x98 cm, złoż. 24x13 cm.

Tyt. panelowy. Rzeźba terenu: poziomice, punkty wysokości. Mapy poboczne [ca 1:400 000], 18x21 cm: Obszar działania Stowarzyszenia Wdzydzko-Charzykowska LG Rybacka "Mórénka"; "Mapa szlaków pieszych, rowerowych i kajakowych LGR "Mórénka"; Mapa form ochrony przyrody LGR "Mórénka"; Mapa hydrograficzna obszaru LGR "Mórénka". Verso: inform. turyst.-krajozn. z fot., inform. teleadresowy. - Operacja współfinansowana przez Unię Europejską ze środków finansowych Europejskiego Funduszu Rybackiego.

ISBN 978-83-63603-76-2

1. Brda (dorzecze) - turystyka 2. Wda (dorzecze) - turystyka 3. Brusy (woj. pomorskie ; okręg) - turystyka 4. Mapy turystyczne
912(438:2)(084.3)
912(438)PM(084.3)
b29747892

124/2013

Brodnickie, Pojezierze. 1:50 000

Pojezierze Brodnickie : mapa topograficzno-turystyczna 1:50 000 / oprac. numeryczne mapy Marcin Wyszomirski ; oprac. treści turyst. Beata Chmiel ; prace kartogr. Hanna Klimek, Danuta Zabłocka ; Wojskowe Zakłady Kartograficzne. - 1:50 000 ; siatka geogr. WGS-84 (E 19° 11' 00" -E 19° 50' 00" /N 53° 28' 00" -N 53° 12' 00"). - Warszawa : Wojskowe Zakłady Kartograficzne, 2012. - 1 mapa : kolor. ; 68x91 cm, złoż. 23x12 cm.

Tyt. panelowy. Mapa oprac. numerycznie na podstawie georeferencyjnych danych wektorowych. Poziom odniesienia wysokości Kronsztadt. Rzeźba terenu: poziomice, punkty wysokości, izobaty. Verso: inform. turyst.-krajozn., inform. teleadresowy. - Tekst i treść mapy pol., legenda także ang., niem.

ISBN 978-83-7135-285-0

1. Brodnickie, Pojezierze - geografia 2. Brodnickie, Pojezierze - turystyka 3. Mapy topograficzne 4. Mapy turystyczne
912(438:2)(084.3)
b30015649

125/2013

Bug. 1:200 000

Dolina Bugu perła trzech regionów : mapa turystyczno-krajoznawcza : skala 1:200 000 / koncepcja mapy Katarzyna Chorąży [et al.] ; red. kartogr. mapy Sebastian Książkiewicz ; oprac. kartogr. Anna Wójtowicz, Magdalena Puzon, Sabina Stanisławska ; oprac. tekstu Agnieszka Pabis ; tł. Joanna Jaroszek, Murat Kornajew ; Amart Media. - Skala 1:200 000. - Kraków : Amart Media, 2010. - 1 mapa : kolor. ; 68x48 cm, złoż. 12x24 cm.

Tyt. panelowy. Rzeźba terenu: cieniowanie. Verso: tekst inform. z fot., mapa lokalizacyjna. Tylny panel: mapa poglądowa. Mapa przedstawia region położony nad środkowym Bugiem na terytorium Polski (Powiat bialski), Białorusi (Rejon brzeski) i Ukrainy (Rejon szacki). - Mapa została wyd. w ramach projektu "Ekoturystyka szansą zrównoważonego rozwoju terenów przygranicznych" realizowanego dzięki wsparciu udzielonemu przez Norwegię [...]. - Treść mapy i legenda pol., ros., tekst pol., białorus., ukr.

ISBN 978-83-61903-07-9

1. Bug (dolina) - turystyka 2. Euroregion Bug - turystyka 3. Biała Podlaska (woj. lubelskie ; okręg) - turystyka 4. Brześć (Białoruś ; okręg) - turystyka 5. Szack (Ukraina ; okręg) - turystyka 6. Mapy turystyczne

912(438:2)(084.3)
912(4)(084.3)
b28797577

126/2013

Bystrzyckie, Góry. 1:50 000

Góry Bystrzyckie : Góry Orlickie, Góry Stołowe, Masyw Śnieżnika : mapa turystyczna = tourist map = Wanderkarte = turistická mapa / oprac. aut. i red. Andrzej Gogoc, Michał Siwicki ; aktual. treści turyst. Ryszard Kuczer ; tekst krajozn. Witold Czajka ; cieniowanie i rys. skał Mieczysław Cukierski ; Zakład Kartograficzny Sygnatura ; Wydawnictwo Kartograficzne Polkart. - 1:50 000 ; system WGS-84, odzw. UTM. - Warszawa : Zakład Kartograficzny Polkart ; Zielona Góra : Zakład Kartograficzny Sygnatura, [2013]. - 2 mapy na 1 ark. : dwustronny, kolor. ; 67x98 cm, 67x87 cm, ark. 67x98 cm, złoż. 23x13 cm.

(Rodzina Sudecka).

Zawiera: Góry Bystrzyckie, Góry Orlickie i Masyw Śnieżnika 1:50 000. Góry Stołowe 1:50 000.

Tyt. panelowy. Na mapie data 2013/14/15. Rzeźba terenu: poziomicę, cieniowanie, punkty wysokości, rysunek skał. Mapa poboczna: Adršpaško-Teplická Skály, 1:25 000, 23x26 cm. Recto: inform. teleadresowy. Verso: inform. krajozn. Panel: logo Grupa CartoMedia. - Tekst pol., treść mapy pol., czes., legenda także ang., niem.

ISBN 978-83-7499-178-0

1. Bystrzyckie, Góry - turystyka 2. Orlickie, Góry - turystyka 3. Stołowe, Góry - turystyka 4. Śnieżnika, Masyw - turystyka 5. Mapy turystyczne

912(438:2)(084.3)

912(4:2)(084.3)

b29994731

127/2013

Ciężkowickie, Pogórze. 1:100 000

Tarnowskie, Pogórze Ciężkowickie / oprac. Wydawnictwo Kartograficzne "Compass". - Wyd. 2. - Skala 1:100 000. - Kraków : Polskapresse. Oddział Prasa Krakowska, 2013. - 1 mapa : kolor. ; 68x48 cm, złoż. 24x12 cm.

(Małopolska na rowerze).

Tyt. panelowy. Rzeźba terenu: poziomicę, punkty wysokości, sygn. skał. Recto: tekst inform. Verso: inform. turyst.-krajozn. z fot., opisy i profile podłużne tras rowerowych. Panel: Dziennik Polski. Mapa wykonana we współpr. z Województwem Małopolskim.

1. Ciężkowickie, Pogórze - turystyka 2. Tarnów (woj. małopolskie ; okręg) - turystyka 3. Turystyka rowerowa - Polska 4. Mapy turystyczne

912(438:2)(084.3)

912(438:2)MA(084.3)

b29311615

128/2013

Dobiegiewskie, Pojezierze. 1:50 000

Pojezierze Dobiegiewskie : mapa topograficzno-turystyczna 1:50 000 / red. wyd. Marcin Wyszomirski ; oprac. numeryczne mapy Marcin Wyszomirski ; oprac. treści turyst. Waldemar Kołodziejczyk ; prace kartogr. Danuta Zabłocka ; Wojskowe Zakłady Kartograficzne. - 1:50 000 ; siatka geogr. WGS-84 (E 15°22'-E15°50'/N 53°13'-N 52°50'). - Warszawa : Wojskowe Zakłady Kartograficzne, 2013. - 1 mapa : kolor. ; 91x68 cm, złoż. 23x12 cm.

Tyt. panelowy. Poziom odniesienia wysokości Kronsztadt. Rzeźba terenu: poziomicę, punkty wysokości, izobaty. Verso: inform. turyst.-krajozn. - Tekst, treść mapy pol., legenda także ang., niem.

ISBN 978-83-7135-304-8

1. Dobiegiewskie, Pojezierze - turystyka 2. Mapy turystyczne 3. Mapy topograficzne

912(438:2)(084.3)

b30018626

129/2013

Drawa. 1:60 000

Drawa : Jezioro Drawsko - Krzyż : szlak kajakowy = canoe route = Kanu-route 1:60 000 / oprac. aut. Roman Janusiewicz, Jerzy Błędowski ; red. Krzysztof Marciniak ; Wydawnictwo Kartograficzne Eko-Graf. - 1:60 000. - Wrocław : Wydawnictwo Kartograficzne Eko-Graf, [2013]. - 1 mapa : dwustronny, kolor. ; ark. 97x23 cm, złoż. 23x12 cm.

(Szlaki Kajakowe Polski ; 3).

Tyt. panelowy. Poszczególne odcinki szlaku w różnej orientacji geogr. W cop. data 2013/2014. Rzeźba terenu: punkty wysokości. Mapa poboczna: Drawa i okolice, 1:700 000, 15x15 cm. Recto i verso: treść turyst. - Bibliogr. - Tekst i treść mapy pol., legenda także ang., niem.

ISBN 978-83-86645-74-9

1. Drawa (dorzecze) - turystyka 2. Drawsko - turystyka 3. Krzyż Wielkopolski (woj. wielkopolskie ; okręg) - turystyka 4. Kajakarstwo - Polska 5. Turystyka wodna - Polska 6. Mapy turystyczne

912(438:2)(084.3)

b30028899

130/2013

Drawska, Puszcza. 1:65 000, 1:60 000

Lubuskie szlaki nordic walking : między Odrą, Wartą i Drawą / oprac. kartogr. Zakład Kartograficzny Sygnatura ; koordynatorzy przebiegu szlaków nordic walking, teksty Maria Grzeszczak [et al.] ; tł. tekstów Hanna Kurianowicz, Inna Panek, Jagoda Chudobińska. - 1:65 000. 1:60 000. - Zielona Góra : Lubuska Regionalna Organizacja Turystyczna "Lotur", [2013]. - 3 mapy na 1 ark. : dwustronny, kolor. ; ark. 89x66 cm, 22x12 cm.

Tyt. panelowy. Rzeźba terenu: punkty wysokości. Zawiera mapy: Puszcza Drawska : kraina jezior i rzek : nordic walking 1:65 000, 43x65 cm ; W krainie wody i osobliwości przyrody : nordic walking 1:65 000, 35x65 cm ; Śladem kulturowym przez wieki : nordic walking 1:65 000, 34x45 cm. Mapa poboczna: Gorzów Wlkp., 1:25 000, 11x24 cm. Verso: inform. turyst.-krajozn. z fot. - Projekt dofinansowany ze środków Ministerstwa Sportu i Turystyki. - Treść mapy pol., tekst i legenda także ang., niem., ros.

ISBN 978-83-930067-3-1

1. Drawska, Puszcza - turystyka 2. Gorzów Wielkopolski (woj. lubuskie ; okręg) - turystyka 3. Krosno Odrzańskie (woj. lubuskie ; okręg) - turystyka 4. Nordic walking 5. Mapy turystyczne

912(438:2)(084.3)

912(438)LB(084.3)
b28881783

131/2013

Elbląski, Kanał. 1:70 000

Kanał Elbląski i okolice : mapa = tourist map = touristische Karte : skala 1:70 000 / oprac. kartogr. Eko-Kapio, Anna Kowalska, Aleksandra Waszkowska, Artur Sikorski. - Wyd. 3. - Skala 1:70 000. - Gdańsk : Eko-Kapio, 2012. - 1 mapa : dwustronny, kolor. ; ark. 68x98 cm, złoż. 23x13 cm.

Tyt. panelowy. Materiały: Stowarzyszenie Łączy Nas Kanał Elbląski, PTTK Oddział Ziemi Elbląskiej. Rzeźba terenu: poziomice, punkty wysokości. Recto: mapa skorowidzowa pt. Zasięg map wydanych przez Eko-Kapio, 23x13 cm. - Dr. mapy sfinansowany ze środków Europejskiego Funduszu Rolnego [...]. - Treść mapy pol., legenda także ang., niem.

ISBN 978-83-933505-2-0

1. Elbląski, Kanał - turystyka 2. Elbląg (woj. warmińsko-mazurskie ; okręg) - turystyka 3. Mapy turystyczne

912(438:2)(084.3)

912(438)WN(084.3)

b28539011

132/2013

Elbląski, Kanał. 1:70 000

Kanał Ostródzko-Elbląski : mapa turystyczna = Ostróda-Elbląg Canal : tourist map 1:70 000 / Daunpol Wydawnictwo Kartograficzne. - Skala 1:70 000. - Warszawa : Daunpol Wydawnictwo Kartograficzne : na zlec. Gminy Miejskiej Ostróda, [2013]. - 1 mapa : kolor. ; 95x68 cm, złoż. 24x12 cm.

Tyt. panelowy. Rzeźba terenu: poziomice, punkty wysokości. Mapy poboczne: Ilawa, 1:20 000, 24x25 cm; Elbląg, 1:22 000, 30x25 cm; Miłomłyn, 1:20 000, 11x11 cm; Małdyty, 1:20 000, 11x8 cm; Ostróda, 1:18 000, 23x20 cm; Morąg, 1:22 000, 15x16 cm; Pasłęk, 1:21 000, 16x16 cm; Schemat Kanału, 6x11 cm; Pochylnie, 5x11 cm. Verso: inform. turyst.-krajozn. Pilot Daunpol - logo handlowe. - Projekt dofinansowany ze środków Europejskiego Funduszu Rozwoju Regionalnego [...]. - Treść mapy pol., tekst i legenda także ang.

ISBN 978-83-7475-506-1

1. Elbląski, Kanał - turystyka 2. Elbląg (woj. warmińsko-mazurskie ; okręg) - turystyka 3. Ostróda (woj. warmińsko-mazurskie ; okręg) - turystyka 4. Mapy turystyczne

912(438:2)(084.3)

912(438)WN(084.3)

b29965652

133/2013

Elckie, Pojezierze. 1:110 000

Pojezierze Elckie : mapa turystyczna : skala 1:110 000 / Daunpol Wydawnictwo Kartograficzne. - Skala 1:110 000. - Warszawa : Daunpol Wydawnictwo Kartograficzne, [2013]. - 1 mapa : kolor., laminowany ; 68x48 cm, złoż. 24x13 cm.

Tyt. panelowy. Rzeźba terenu: punkty wysokości. Verso: inform. turyst. Mapy poboczne: Elk, 1:15 000, 34x35 cm; Olecko, 1:15 000, 27x23 cm. Europilot - logo handlowe. - Indeks miejscowości.

ISBN 978-83-7475-689-1

1. Elckie, Pojezierze - turystyka 2. Mapy turystyczne

912(438:2)(084.3)

b29923748

134/2013

Elckie, Pojezierze. 1:110 000

Pojezierze Elckie : mapa turystyczna = tourist road map = touristische Strassenkarte / Daunpol Wydawnictwo Kartograficzne. - Skala 1:110 000. - Warszawa : Daunpol Wydawnictwo Kartograficzne, [2013]. - 1 mapa : kolor. ; 68x48 cm, złoż. 24x12 cm.

Tyt. panelowy. Rzeźba terenu: punkty wysokości. Mapy poboczne: Elk, 1:15 000, 34x35 cm; Olecko, 1:15 000, 27x23 cm. Verso: inform. turyst.-krajozn. Pilot Daunpol - logo handlowe. - Indeks miejscowości.

ISBN 978-83-7475-688-4

1. Elckie, Pojezierze - turystyka 2. Mapy turystyczne

912(438:2)(084.3)

b29961609

135/2013

Gdańskie, Pobrzeże. [Ca 1:200 500]

Mapa LGR : Lokalnych Grup Rybackich / Wydawnictwo Region. - [Ca 1:200 500]. - Gdynia : Wydawnictwo Region, 2013. - 1 mapa : kolor. ; 68x99 cm, złoż. 23x13 cm.

Tyt. panelowy. Tylny panel: mapa lokalizacyjna. Mapa prezentuje 3 LGR: Północnokaszubska Lokalna Grupa Rybacka, Lokalna Grupa Rybacka Kaszuby, Stowarzyszenie Lokalna Grupa Rybacka "Zalew Wiślany". Verso: tekst inform. o obszarach LGR z fot. - Operacja współfinansowana przez Unię Europejską [...].

ISBN 978-83-7591-352-1

1. Gdańskie, Pobrzeże - turystyka 2. Gdańskie, Pobrzeże - geografia 3. Mapy turystyczne 4. Mapy

912(438:2)(084.3)

b29822397

136/2013

Gorce. 1:50 000

Gorce : Nowy Targ i Rabka-Zdrój : mapa turystyczna = tourist map = Wanderkarte = turistická mapa = carte touristique 1:50 000 / red. Wydawnictwo Kartograficzne Polkart ; oprac. aut. i red. zespół pod kier. Michała Siwickiego w składzie: Mieczysław Cukierski, Witold Czajka, Andrzej Gogoc ; aktual. terenowa Zbyszko Pisarski, Michał Siwicki ; tekst krajozn. Jarosław Wnorowski. - Wyd. 4. - Skala 1:50 000. - Warszawa : Wydawnictwo Kartograficzne Polkart ; Zielona Góra : Zakład Kartograficzny Sygnatura, [2010]. - 1 mapa : kolor. ; 56x82 cm, 23x14 cm.

(Rodzina Beskidzka).

Tyt. panelowy. Na mapie data 2010/2011. Rzeźba terenu: poziomice, punkty wysokości, cieniowanie. Mapy poboczne: Szlaki turystyczne, [ca 1:180 000], 19x27 cm; Rabka-Zdrój, 1:15 000, 14x17 cm; Krościenko nad Dunajcem, 1:15 000, 14x16 cm; Mszana Dolna, 1:15 000, 58 cm; Nowy

Targ, 1:15 000, 11x26 cm; Zasięg telefonów komórkowych, [ca 1:345 000], 10x13 cm; Dojazd, [ca 1:782 000], 10x13 cm. Verso: Panorama z Turbacza, Panorama z Lubania, inform. turyst.-krajozn. Wyd. dla CartoMedia. - Tekst i treść mapy pol., legenda także ang., niem., fr., słowac.

ISBN 978-83-7499-020-2

1. Gorce - turystyka 2. Mapy turystyczne

912(438:2)(084.3)

b2998208x

137/2013

Gorce. 1:100 000

Gorce, Podhale, Spisz, Orawa / oprac. Wydawnictwo Kartograficzne "Compass". - Wyd. 2. - Skala 1:100 000. - Kraków : Polska-presse. Oddział Prasa Krakowska, 2013. - 1 mapa : kolor. ; 48x68 cm, złoż. 24x12 cm.

(Małopolska na rowerze).

Tyt. panelowy. Rzeźba terenu: cieniowanie, punkty wysokości, sygn. skał. Recto i verso: inform. turyst.-krajozn. z fot., opisy i profile podłużne tras rowerowych. Panel: Dziennik Polski. Mapa wykonana we współpracy z Województwem Małopolskim.

1. Gorce - turystyka 2. Podhale - turystyka 3. Spisz - turystyka 4. Orawa - turystyka 5. Turystyka rowerowa - Polska 6. Mapy turystyczne

912(438:2)(084.3)

b29237889

138/2013

Góra Świętej Anny (okolice). [Ca 1:120 000]

Kraina św. Anny / oprac. Studio Plan, Biuro Zarządu Stowarzyszenia Kraina św. Anny. - [Ca 1:120 000]. - Wrocław : Studio Plan, [2013]. - 1 mapa : kolor. ; 30x42 cm.

Tyt. z mapy. Verso: spis atrakcji turyst. z fot., oznaczonych na mapie winietkami. - Publikacja współfinansowana ze środków Unii Europejskiej [...].

ISBN 978-83-63603-26-7

1. Góra Świętej Anny (woj. opolskie ; okręg) - turystyka 2. Mapy turystyczne

912(438:2)OP(084.3)

b29787373

139/2013

Helska, Mierzeja. 1:40 000

Mierzeja Helska : mapa turystyczna = city plan : skala 1:40 000 / Daunpol Wydawnictwo Kartograficzne. - Skala 1:40 000. - Warszawa : Daunpol Wydawnictwo Kartograficzne, 2009. - 1 mapa : dwustronny, kolor. ; ark. 24x68 cm, złoż. 24x12 cm.

Tyt. panelowy. Orientacja NNE. Rzeźba terenu: punkty wysokości. Verso: inform. turyst.-krajozn. z fot. - Tekst i treść mapy pol., legenda także ang.

ISBN 978-83-7475-404-0

1. Helska, Mierzeja - turystyka 2. Mapy turystyczne

912(438:2)(084.3)

b29883222

140/2013

Helska, Mierzeja. [Ca 1:300 000], [Ca 1:9 500 - 1:13 000]

Półwysep Helski. Władysławowo. Jastrzębia Góra. Puck. Hel. Jurata. Jastarnia. Kuźnica. Chałupy. Karwia / Firma Kangur. - [Ca 1:300 000]. [Ca 1:9 500 - 1:13 000]. - Gdynia : Firma Kangur, [2013]. - 10 map na 1 ark. : dwustronny, kolor. ; ark. 48x68 cm, złoż. 24x14 cm.

Tyt. panelowy. Zawiera mapy: Władysławowo, [ca 1:13 000], 21x26 cm; Jastarnia, [ca 1:11 000], 15x23 cm; Hel, [ca 1:9 500], 18x20 cm; Kuźnica, [ca 1:10 000], 11x11 cm; Chałupy, [ca 1:10 000], 12x12 cm; Jurata, [ca 1:9 500], 18x15 cm; [Pomorze Gdańskie, ca 1:300 000], 17x32 cm; Puck, [ca 1:10 500], 17x22 cm; Jastrzębia Góra, Tupadły, [ca 1:9 500], 13x32 cm; Karwia, [ca 1:9 500], 11x22 cm. Recto i verso: inform. turyst.-krajozn., reklamy firm zlokalizowanych na planach. - Indeksy ulic.

ISBN 978-83-7598-058-5

1. Helska, Mierzeja - turystyka 2. Pomorze Gdańskie - turystyka 3. Władysławowo (woj. pomorskie) - 21 w. 4. Władysławowo (woj. pomorskie) - Jastrzębia Góra - 21 w. 5. Puck (woj. pomorskie) - 21 w. 6. Hel (woj. pomorskie) - 21 w. 7. Jastarnia (woj. pomorskie) - 21 w. 8. Jastarnia (woj. pomorskie) - Jurata - 21 w. 9. Jastarnia (woj. pomorskie) - Kuźnica - 21 w. 10. Władysławowo (woj. pomorskie) - Chałupy - 21 w. 11. Władysławowo (woj. pomorskie) - Karwia - 21 w. 12. Mapy turystyczne 13. Plany miast

912(438:2)(084.3)

912(438)PM(084.3)

b29965640

141/2013

Izerskie, Góry. 1:50 000

Góry Izerskie : Karkonosze, Pogórze Izerskie, Kotlina Jeleniogórska : mapa turystyczna = tourist map = Wanderkarte = turistická mapa 1:50 000 / oprac. aut. i red. Andrzej Gogoc i Michał Siwicki ; tekst krajozn. Witold Czajka ; cieniowanie i rys. skał Mieczysław Cukierski. - 1:50 000 ; system WGS-84, odwz. UTM. - Zielona Góra : Zakład Kartograficzny Sygnatura ; Warszawa : Wydawnictwo Kartograficzne Polkart, [2013]. - 2 mapy na 1 ark. : dwustronny, kolor. ; 65x97 cm, 65x92 cm, ark. 67x98 cm, złoż. 23x13 cm.

(Rodzina Sudecka).

Zawiera: Góry Izerskie i Pogórze Izerskie 1:50 000 ; Karkonosze i Kotlina Jeleniogórska.

Tyt. panelowy. Na mapie data 2013/14/15. Rzeźba terenu: poziomice, cieniowanie, punkty wysokości, rysunek skał. Verso: inform. turyst.-krajozn. z fot., skrowidz i schemat "Sudecka rodzina Twoich map". Panel: logo Grupa CartoMedia. - Tekst pol., treść mapy pol., czes., legenda także ang., niem.

ISBN 978-83-7499-172-8

1. Izerskie, Góry - turystyka 2. Izerskie, Pogórze - turystyka 3. Karkonosze - turystyka 4. Jeleniogórska, Kotlina - turystyka 5. Mapy turystyczne

912(438:2)(084.3)

912(4:2)(084.3)

b30005528

142/2013

Jeziorka. 1:70 000

Kraina Jeziorki : raj dla rowerzystów / red. ogólna, tekst i zdj. Piotr Bielawski ; Agencja Regraf. - Skala 1:70 000. - Warszawa : Agencja Regraf, [2013]. - 1 mapa : kolor. ; 46x43 cm, ark. 46x64 cm, złoż. 23x11 cm.

Tyt. panelowy. Recto: herby gmin i powiatów, turyst. adresy Krainy Jeziorki. Verso: inform. turyst.-krajozn. z fot. - Publikacja sfinansowana ze środków Stowarzyszenia Gmin i Powiatów Zlewni Rzeki Jeziorki.

ISBN 978-83-61042-92-1

1. Jeziorka (dolina) - turystyka 2. Turystyka rowerowa - Polska 3. Mapy turystyczne

912(438:2)(084.3)

b29647691

143/2013

Kaczawskie, Góry. 1:50 000

Góry Kaczawskie : Góry Izerskie, Pogórze Kaczawskie, Pogórze Izerskie : mapa turystyczna = Wanderkarte = turistická mapa 1:50 000 / oprac. aut. i red. Andrzej Gogoc i Michał Siwicki ; tekst krajozn. Witold Czajka ; cieniowanie i rys. skał Mieczysław Cukierski. - 1:50 000 ; system WGS-84, odwz. UTM. - Zielona Góra : Zakład Kartograficzny Sygnatura ; Warszawa : Wydawnictwo Kartograficzne Polkart, [2013]. - 2 mapy na 1 ark. : dwustronny, kolor. ; 65x97 cm, 65x85 cm, ark. 67x98 cm, złoż. 23x13 cm.

(Rodzina Sudecka).

Zawiera: Góry Kaczawskie i Pogórze Kaczawskie 1:50 000 ; Góry Izerskie i Pogórze Izerskie.

Tyt. panelowy. Na mapie data 2013/14/15. Rzeźba terenu: poziomice, cieniowanie, punkty wysokości, rysunek skał. Recto: inform. turyst. Verso: inform. krajozn. z fot., skorowidz "Sudecka rodzina Twoich map". Panel: logo Grupa CartoMedia. - Tekst pol., treść mapy pol., czes., legenda także ang., niem.

ISBN 978-83-7499-173-5

1. Kaczawskie, Góry - turystyka 2. Kaczawskie, Pogórze - turystyka 3. Izerskie, Góry - turystyka 4. Izerskie, Pogórze - turystyka 5. Mapy turystyczne

912(438:2)(084.3)

912(4:2)(084.3)

b3000651x

144/2013

Karkonosze. 1:25 000

Karkonosze i Góry Izerskie : mapa turystyczna = tourist map = Wanderkarte 1:25 000 / Wydawnictwo Kartograficzne Karta ; Übers. Renata Sowińska-Mitas. - Skala 1:25 000. - Katowice : Wydawnictwo Kartograficzne Karta, 2013. - 2 mapy na 1 ark. : dwustronny, kolor. ; 50x70 cm, 60x94 cm, ark. 62x95 cm, złoż. 21x14 cm.

Tyt. panelowy. W cop. 1998-2013. Rzeźba terenu: poziomice, punkty wysokości, sygn. skał. Recto i verso: inform. turystyczno-krajozn. z fot. - Treść map gł. pol., legenda także ang., niem.

ISBN 978-83-907810-4-4

1. Karkonosze - turystyka 2. Izerskie, Góry - turystyka 3. Mapy turystyczne

912(438:2)(084.3)

b30018687

145/2013

Karkonosze. 1:50 000

Karkonosze : Góry Kaczawskie, Rudawy Janowickie, Pogórze Kaczawskie, Kotlina Jeleniogórska : mapa turystyczna = tourist map = Wanderkarte = turistická mapa 1:50 000 / red. Wydawnictwo Kartograficzne Polkart ; oprac. aut. i red. Andrzej Gogoc, Michał Siwicki ; tekst krajozn. Witold Czajka ; cieniowanie i rys. skał Mieczysław Cukierski. - 1:50 000 ; system WGS-84, odwz. UTM. - Warszawa : Zakład Kartograficzny Polkart ; Zielona Góra : Zakład Kartograficzny Sygnatura, [2013]. - 2 mapy na 1 ark. : dwustronny, kolor. ; każda 67x97 cm, ark. 67x98 cm, złoż. 23x13 cm.

(Rodzina Sudecka).

Zawiera: Karkonosze, Rudawy Janowickie i Kotlina Jeleniogórska 1:50 000 ; Góry Kaczawskie i Pogórze Kaczawskie 1:50 000.

Tyt. panelowy. Na mapie data 2013/14/15. Rzeźba terenu: poziomice, cieniowanie, punkty wysokości, rysunek skał. Recto: inform. teleadresowy. Verso: inform. krajozn. Panel: logo Grupa CartoMedia. - Tekst pol., treść mapy pol., czes., legenda także ang., niem.

ISBN 978-83-7499-174-2

1. Karkonosze - turystyka 2. Rudawy Janowickie - turystyka 3. Jeleniogórska, Kotlina - turystyka 4. Kaczawskie, Góry - turystyka 5. Kaczawskie, Pogórze - turystyka 6. Mapy turystyczne

912(438:2)(084.3)

912(4:2)(084.3)

b30003301

146/2013

Karkonosze. 1:50 000

Karkonosze : mapa turystyczna = Krkonoše : turistická mapa = Riesengebirge : Wanderkarte 1:50 000 / red. kartogr. Katarzyna Biernat, Tomasz Bieroński, Krzysztof Marciniak ; Wydawnictwo Kartograficzne Eko-Graf. - Skala 1:50 000. - Wrocław : Wydawnictwo Kartograficzne Eko-Graf, [2013]. - 1 mapa : kolor. ; 68x98 cm, złoż. 23x13 cm.

Tyt. panelowy. W cop. data 2013/2014. Rzeźba terenu: poziomice, punkty wysokości, rysunek skał. Mapy poboczne: Karkonosze szlaki turystyczne, [ca 1:100 000], 30x42 cm; Dolina Pałaców i Ogrodów, [ca 1:100 000], 22x29 cm; Jelenia Góra, [ca 1:8 000], 15x29 cm; Szklarska Poręba, [ca 1:17 000], 14x26 cm; Harrachov, [ca 1:19 000], 14x26 cm; Karpacz, [ca 1:17 000], 14x26 cm; Špindlerův Mlýn, [ca 1:18 000], 14x26 cm; Kamienna Góra, [ca 1:8 000], 14x19; Pec pod Sněžkou, [ca 1:18 000], 14x19 cm. Verso: inform. turyst.-krajozn. z fot. - Tekst pol., treść mapy pol., czes., legenda także ang., niem.

ISBN 978-83-61157-25-0

1. Karkonosze - turystyka - Polska 2. Karkonosze - turystyka - Czechy 3. Mapy turystyczne

912(438:2)(084.3)

912(4:2)(084.3)

b30030730

147/2013

Karkonosze. 1:50 000

Karkonosze : mapa turystyczna = tourist road map = touristische Strassenkarte : skala mapy 1:50 000 / Daunpol Wydawnictwo Kartograficzne. - Skala 1:50 000. - Warszawa : Daunpol Wydawnictwo Kartograficzne, [2013]. - 1 mapa : kolor., laminowany ; 59x82 cm, złoż. 24x13 cm.

Tyt. panelowy. Rzeźba terenu: poziomice, cieniowanie, punkty wysokości, sygn. skał. Mapy poboczne: Jelenia Góra, 1:15 000, 30x25 cm; Karpacz, 1:15 000, 22x41 cm; Szklarska Poręba, 1:16 000, 22x27 cm; Karkonosze szlaki turystyczne, [ca 1:100 000], 30x42 cm. Verso: fot. Europilot - logo handlowe. - Treść mapy pol., czes., legenda także ang., niem.

ISBN 978-83-7475-819-2

1. Karkonosze - turystyka 2. Mapy turystyczne

912(438:2)(084.3)

912(4:2)(084.3)

b29925083

148/2013

Kaszubskie, Pojezierze. 1:50 000

Szwajcaria Kaszubska : mapa : turystyka aktywna / oprac. Studio Plan ; red. Anna Dębska, Dariusz Wojciechowski ; red. kartogr. Marta Zięba-Witkiewicz ; tl. Małgorzata Wierzbicka, Sonja Stankowski. - Skala 1:50 000. - Kartuzy : Stowarzyszenie Turystyczne Kaszuby, 2013. - 1 mapa : kolor. ; 67x99 cm, złoż. 23x13 cm.

Tyt. panelowy. Rzeźba terenu: poziomice, punkty wysokości. Verso: inform. turyst. - Projekt finansowany w ramach Regionalnego Programu Operacyjnego dla województwa pomorskiego na lata 2007-2013. - Treść mapy pol., tekst i legenda także ang., niem.

ISBN 978-83-63603-89-2

1. Kaszubskie, Pojezierze - turystyka 2. Mapy turystyczne

912(438:2)(084.3)

b29782776

149/2013

Kaszubskie, Pojezierze. 1:50 000

Szwajcaria Kaszubska : skala 1:50 000 / oprac. Studio Plan ; red. Grzegorz Zwoliński ; teksty Dariusz Wojciechowski ; kartogr. Dariusz Wojciechowski [et al.]. - Wyd. 2. - Skala 1:50 000. - Wrocław : Studio Plan, 2012. - 1 mapa : kolor., wodoodporny 98x67 cm, złoż. 24x13 cm.

(Galileos).

Tyt. panelowy. Rzeźba terenu: poziomice, punkty wysokości. Mapy poboczne w skali [ca 1:10 000]: Kartuzy, 12x12 cm; Chmielno, 8x12 cm; Stężyca, 6x12 cm; Sierakowice, 11x12 cm; Linia, 6x12 cm; Szemud, 6x12 cm; Przdokowo, 6x12 cm; Somonino, 6x12 cm; Ostrzyce, 7x12 cm; Przywidz, 6x12 cm; Nowa Karczma, 6x12 cm; Liniewo, 8x12 cm. Verso: inform. turyst.-krajozn. z fot. Nr katalogowy 02-12-137.

ISBN 978-83-63603-06-9

1. Kaszubskie, Pojezierze - turystyka 2. Mapy turystyczne

912(438:2)(084.3)

b29724478

150/2013

Kazalnica. --

Kazalnica Mięguszowiecka / oprac. i fot. terenu Grzegorz Głazek. - [Skala nieokreślona]. - [Warszawa] : Master Topo ; [Kraków] : Fastwork, [2012]. - 2 fot. na 1 ark. : kolor. ; 89x28 cm, 93x40 cm, ark. 98x67 cm, złoż. 25x17 cm.

(Ściany Tatr Topo; nr 10).

Tyt. z dok. kartogr. Na fot. naniesiono trasy wspinaczek i opisy. Na dok. napis: Kazalnica - 50 lat Filara = Pillar, 50th anniversary. Recto: fot. archiwalne.

ISBN 978-83-927920-1-7

1. Kazalnica (góra) 2. Mięguszowieckie Szczyty - alpinizm 3. Mapy

912(438:2)(084.3)

b29191890

151/2013

Krakowsko-Częstochowska, Wyżyna. 1:110 000

Kraków, Jura Krakowsko-Częstochowska / oprac. Wydawnictwo Kartograficzne "Compass". - Wyd. 2. - Skala 1:110 000. - Kraków : Polskapresse. Oddział Prasa Krakowska, 2013. - 1 mapa : kolor. ; 47x56 cm, złoż. 24x12 cm.

(Małopolska na rowerze).

Tyt. panelowy. Rzeźba terenu: poziomice, punkty wysokości, sygn. skał. Recto i verso: tekst. turyst.-krajozn., opis 10 rowerowych tras turyst. Panel: Dziennik Polski. Mapa wykonana we współpracy z Województwem Małopolskim.

1. Krakowsko-Częstochowska, Wyżyna - turystyka 2. Kraków (woj. małopolskie ; okręg) - turystyka 3. Mapy turystyczne

912(438:2)(084.3)

912(438)MA(084.3)

b29174132

152/2013

Łagowskie, Pojezierze. 1:25 000

Jeziora Łagowskie : mapa turystyczna 1:25 000 / Sygnatura. - Skala 1:25 000. - [Zielona Góra] : Sygnatura, [2013]. - 1 mapa : kolor. ; 33x38 cm, ark. 33x48 cm, złoż. 17x10 cm.

Tyt. panelowy. Rzeźba terenu: poziomice, punkty wysokości. Na mapie wybrane obiekty oznaczono winietkami. Mapa poboczna: [Mapa lokalizacyjno-reklamowa], [ca 1:800 000], 33x48 cm.

ISBN 978-83-7499-155-1

1. Łagowskie, Pojezierze - turystyka 2. Mapy turystyczne

912(438:2)(084.3)

b29985146

153/2013

Łagowskie, Pojezierze. 1:50 000

Pojezierze Łagowskie i Równina Torzumska : mapa turystyczna 1:50 000 / red. kartogr. Andrzej Gogoc, Witold Czajka ; inform. historyczny Marek Nowacki ; inform. przyrodniczo-geogr. Danuta Jermaczek. - Wyd. 4. - Skala 1:50 000. - Zielona Góra : Zakład Kartograficzny Sygnatura, 2008. - 1 mapa : kolor. ; 62x88 cm, 66x90 cm, 22x12 cm.

Tyt. panelowy. Rzeźba terenu: poziomice, punkty wysokości. Mapa poboczna: Gryżyński Park Krajobrazowy, skala 1:50 000, 22x11 cm. Verso: tekst inform. z fot., profil podłużny trasy turyst. Bobrówko-Torzym-Łagów-Kalawa. Panel: logo Grupa CartoMedia. - Tekst, treść mapy pol., legenda także ang., niem.

ISBN 978-83-7499-041-7

1. Łagowskie, Pojezierze - turystyka 2. Torzumska, Równina - turystyka 3. Mapy turystyczne
912(438:2)(084.3)
b29999935

154/2013

Łęczyńsko-Włodawskie, Pojezierze. 1:50 000

Pojezierze Łęczyńsko-Włodawskie i Dolina Tyśmienicy : mapa turystyczna = touristische Karte = carte touristique (zm.) 1:50 000 / oprac. aut. i kartogr. Paweł Cebryk [et al.] ; Kartpol. - Skala 1:50 000. - Lublin : Kartpol ; Poznań : CartoMedia [dyst.], 2012. - 1 mapa : kolor. ; 98x68 cm, złoż. 25x12 cm.

(Regio).

Tyt. panelowy. Rzeźba terenu: poziomice, punkty wysokości. Gminy: Dębowa Kłoda, Ostrów Lubelski, Parczew, Uścimów. Mapy poboczne: [Parczew], [ca 1:15 000], 24x22 cm; [Ostrów Lubelski], [ca 1:15 300], 24x34 cm; "Szlak Jagielloński" Kraków-Lublin-Wilno w latach 1386-1611, [ca 1:4 300 000], 15x11 cm. Verso: tekst inform. z fot. Wyd. dla CartoMedia. - Tekst, treść mapy pol., legenda także ang.

ISBN 978-83-62664-38-2

1. Łęczyńsko-Włodawskie, Pojezierze - turystyka 2. Tyśmienica (dolina) - turystyka 3. Mapy turystyczne
912(438:2)(084.3)
b28561569

155/2013

Mała Panew. 1:60 000

Związek Gmin Dolna Mała Panew : mapa turystyczna : skala 1:60 000 / red. Grzegorz Zwoliński, Grażyna Pabian ; teksty i tł. Związek Gmin "Dolna Mała Panew" ; red. kartogr. Monika Sibielec ; Studio Plan. - Skala 1:60 000. - Wrocław : Studio Plan, 2013. - 1 mapa : kolor. ; 67x98 cm, złoż. 24x13 cm.

Tyt. panelowy. Rzeźba terenu: poziomice, punkty wysokości. Mapa poboczna: [Mapa poglądowo-lokalizacyjna Związku Gmin "Dolna Mała Panew"], [ca 1:500 000], 11x12 cm. Verso: inform. turyst.-krajozn. z fot. - Treść mapy pol., tekst i legenda także niem.

ISBN 978-83-63603-50-2

1. Mała Panew (dorzecze) - turystyka 2. Mapy turystyczne
912(438:2)(084.3)
912(438)OP(084.3)
b29750945

156/2013

Mazurskie, Pojezierze. 1:110 000

Wielkie Jeziora Mazurskie : mapa turystyczna : skala 1:110 000 / Daunpol Wydawnictwo Kartograficzne. - Skala 1:110 000. - Warszawa : Daunpol Wydawnictwo Kartograficzne, [2013]. - 1 mapa : kolor., laminowany ; 68x48 cm, złoż. 24x13 cm.

Tyt. panelowy. Rzeźba terenu: punkty wysokości. Verso: inform. turyst. Mapy poboczne: Giżycko, 1:15 000, 23x35 cm; Mrągowo, 1:15 000, 38x23 cm. Europilot - logo handlowe. - Indeks miejscowości.

ISBN 978-83-7475-685-3

1. Mazurskie, Pojezierze - turystyka 2. Mapy turystyczne
912(438:2)(084.3)
b29924972

157/2013

Milickie, Stawy. 1:45 000

[Stawy Milickie] / Studio Plan. - Skala 1:45 000. - Wrocław : Studio Plan, 2012. - 1 mapa : kolor. ; 30x42 cm.

Tyt. od katalogującego. Rzeźba terenu: poziomice, punkty wysokości. Mapa poboczna: Ścieżka przyrodnicza "Stawy Krośnickie", [ca 1:58 000], 6x14 cm. Verso: tekst inform. z fot.

ISBN 978-83-63603-99-1

1. Milickie, Stawy - turystyka 2. Mapy turystyczne
912(438:2)(084.3)
b2975110x

158/2013

Milickie, Stawy. 1:45 000

[Stawy Milickie] / oprac. Centrum Edukacyjno-Turystyczno-Sportowe, Studio Plan. - Skala 1:45 000. - Wrocław : Studio Plan, 2013. - 1 mapa : kolor. ; 30x42 cm.

Tyt. od katalogującego. Rzeźba terenu: poziomice, punkty wysokości. Mapa poboczna: Ścieżka przyrodnicza "Stawy Krośnickie", [ca 1:58 000], 6x14 cm. Verso: tekst inform. z fot.

ISBN 978-83-64156-09-0

1. Milickie, Stawy - turystyka 2. Mapy turystyczne
912(438:2)(084.3)
b29763423

159/2013

Myśliborskie, Pojezierze. 1:50 000

Pojezierze Myśliborskie : mapa topograficzno-turystyczna 1:50 000 / red. wyd. Marcin Wyszomirski ; oprac. numeryczne mapy Marcin Wyszomirski ; oprac. treści turyst. Beata Chmiel ; prace kartogr. Hanna Klimek, Danuta Zalewska ; Wojskowe Zakłady Kartograficzne. - 1:50 000 ; siatka geogr. WGS-84 (E14°45'-E 15°23'/N 53°05'-N 52°49'). - Warszawa : Wojskowe Zakłady Kartograficzne, 2013. - 1 mapa : kolor. ; 68x91 cm, złoż. 23x12 cm.

Tyt. panelowy. Poziom odniesienia wysokości Kronsztadt. Rzeźba terenu: poziomice, punkty wysokości, izobaty. Verso: inform. turyst.-krajozn. - Tekst, treść mapy pol., legenda także ang., niem.

ISBN 978-83-7135-303-1

1. Myśliborskie, Pojezierze - turystyka 2. Mapy turystyczne 3. Mapy topograficzne

912(438:2)(084.3)

b30018213

160/2013

Narew. 1:85 000, 1:60 000

Atrakcje turystyczne na rozlewiskach Narwi, Czarnej Hańczy i Rospudy / red. i oprac. kartogr. Mariusz Micka ; Wydawnictwo Kartograficzne Jel-Kart. - Skala 1:85 000 ; współrzędne geogr. w ukł. WGS-84. Skala 1:60 000 ; współrzędne geogr. w ukł. WGS-84. - Jelenia Góra : Wydawnictwo Kartograficzne Jel-Kart, [2012]. - 2 mapy na 1 ark. : dwustronny, kolor., laminowany ; każda 45x66 cm, złoż. 16x12 cm.

Zawiera: Rozlewiska Narwi : skala 1:85 000. Czarna Hańcza i Rospuda : skala 1:60 000.

Tyt. panelowy. Rzeźba terenu: cieniowanie, punkty wysokości. Recto i verso: inform. turyst.-krajozn. z fot. Oprac. kartogr. zostało wykonane dla: Stowarzyszenia N.A.R.E.W. [...], Lokalna Grupa Działania "Brama na Bagna" [...], Stowarzyszenie Lokalna Grupa Działania "Nasza Suwalszczyzna [...]". - Publ. współfinansowana jest ze środków Unii Europejskiej [...]. - Tekst i treść mapy pol., legenda także ang., niem.

ISBN 978-83-60866-01-6

1. Narew (dorzecze) - turystyka 2. Czarna Hańcza (dorzecze) - turystyka 3. Rospuda (dorzecze) - turystyka 4. Turystyka konna - Polska 5. Turystyka piesza - Polska 6. Turystyka rowerowa - Polska 7. Turystyka wodna - Polska 8. Mapy turystyczne

912(438:2)(084.3)

b28325084

161/2013

Nida. 1:80 000

Ponidzie na weekend : propozycje wycieczek : mapa turystyczna : skala 1:80 000 / oprac. Wydawnictwo Amart Media ; koncepcja Magdalena Budyła, Magdalena Wach, Marcel Kwaśniak ; red. kartogr. Sebastian Książkiewicz ; oprac. kartogr. Magdalena Krocak, Paweł Moszczyński, Łukasz Muszyński ; oprac. tekstu Sebastian Motyl, Agnieszka Pabis, Anna Wyczyńska. - Skala 1:80 000. - Kraków : Amart Media ; Busko-Zdrój : Urząd Miasta i Gminy, 2011. - 1 mapa : kolor. ; 57x82 cm, w okł. 12x22 cm.

Tyt. okł. Mapa zrealizowana we współpracy z Gminą Busko-Zdrój. Rzeźba terenu: poziomice, cieniowanie, punkty wysokości. Wewnętrzna s. okł.: Busko-Zdrój plan centrum, 1:10 000, 20x20 cm; Wybrane propozycje wycieczek szlakami Ponidzia, [ca 1:400 000], 11x17 cm; Miejsca na szlakach tematycznych Ponidzia, [ca 1:285 000], 8x11 cm. Verso: inform. turyst.-krajozn. z fot. - Projekt "Kampania promocyjna Miasta i Gminy Busko-Zdrój oraz utworzenie informacji turystycznej" współfinansowany przez Unię Europejską [...]. - Treść mapy pol., tekst równol. pol., ang., legenda także ang., niem., ros.

ISBN 978-83-61903-17-8

1. Nida (dorzecze) - turystyka 2. Mapy turystyczne

912(438:2)(084.3)

b28796573

162/2013

Nida. 1:85 000

Ponidzie : mapa regionu : mapa turystyczna : skala 1:85 000 / oprac. Wydawnictwo Amart Media ; koncepcja Magdalena Budyła, Magdalena Wach, Marcel Kwaśniak ; red. kartogr. Sebastian Książkiewicz ; oprac. kartogr. Magdalena Krocak, Paweł Moszczyński, Łukasz Muszyński ; oprac. tekstu Sebastian Motyl, Agnieszka Pabis, Anna Wyczyńska. - Skala 1:85 000. - Kraków : Amart Media ; Busko-Zdrój : Urząd Miasta i Gminy, 2011. - 1 mapa : kolor. ; 98x68 cm, złoż. 12x23 cm.

Tyt. panelowy. Mapa zrealizowana we współpracy z Gminą Busko-Zdrój. Rzeźba terenu: poziomice, cieniowanie, punkty wysokości. Verso: inform. turyst.-krajozn. z fot. - Projekt "Kampania promocyjna Miasta i Gminy Busko-Zdrój oraz utworzenie informacji turystycznej" współfinansowany przez Unię Europejską [...]. - Treść mapy pol., tekst równol. pol., ang., legenda pol., ang., niem., ros.

ISBN 978-83-61903-18-5

1. Nida (dorzecze) - turystyka 2. Mapy turystyczne

912(438:2)(084.3)

b28795969

163/2013

Niesłysz. 1:25 000

Jezioro Niesłysz : mapa turystyczna 1:25 000 / Sygnatura. - Skala 1:25 000. - [Zielona Góra] : Sygnatura, [2013]. - 1 mapa : kolor. ; 33x38 cm, ark. 33x48 cm, złoż. 17x10 cm.

Tyt. panelowy. Rzeźba terenu: poziomice, punkty wysokości. Na mapie wybrane obiekty oznaczono winietkami. Mapa poboczna: [Mapa lokalizacyjno-reklamowa], [ca 1:800 000], 33x48 cm.

ISBN 978-83-7499-156-8

1. Niesłysz 2. Łagowskie, Pojezierze - turystyka 3. Mapy turystyczne

912(438:2)(084.3)

b29984099

164/2013

Olkuska, Wyżyna. 1:100 000

Dolina Karpi : Wyżyna Olkuska / oprac. Wydawnictwo Kartograficzne "Compass". - Skala 1:100 000. - Kraków : Polskapresse. Oddział Prasa Krakowska, 2013. - 1 mapa : kolor. ; 68x48 cm, złoż. 24x12 cm.

(Wielkie odkrywanie Małopolski).

Tyt. panelowy. Rzeźba terenu: punkty wysokości, sygn. skał. Verso: inform. turyst.-krajozn. z fot. Panel: Gazeta Krakowska. Mapa wykonana we współpracy z Województwem Małopolskim. Partner kolekcji: Lasy Państwowe. - Materiał współfinansowany ze środków Unii Europejskiej [...].

1. Olkuska, Wyżyna - turystyka 2. Mapy turystyczne

912(438:2)(084.3)

b29436898

165/2013

Olsztyńskie, Pojezierze. 1:50 000

Pojezierze Olsztyńskie : część wschodnia : mapa topograficzno-turystyczna / oprac. numeryczne mapy Marcin Wyszomirski ; aut. treści turyst. Wanda Machowska, Anna Szymańska ; aktual. treści turyst. Wanda Machowska ; prace kartogr. Hanna Klimek,

Danuta Zabłocka ; Wojskowe Zakłady Kartograficzne. - Wyd. 2. - 1:50 000 ; siatka geogr. WGS-84 (E 20°28'00"-E 20°58'00"/N 53°55'00"-N 53°30'00"). - Warszawa : Wojskowe Zakłady Kartograficzne, 2011. - 1 mapa : kolor. ; 96x70 cm, 24x12 cm.

Tyt. panelowy. Mapa oprac. numerycznie na podstawie georeferencyjnych danych wektorowych. Poziom odniesienia wysokości Kronsztadt. Rzeźba terenu: poziomice, punkty wysokości, izobaty. Verso: inform. turyst.-krajozn., inform. teleadresowy. - Tekst i treść mapy pol., legenda także ang., niem.

ISBN 978-83-7135-277-5

1. Olsztyńskie, Pojezierze - geografia 2. Olsztyńskie, Pojezierze - turystyka 3. Mapy topograficzne 4. Mapy turystyczne

912(438:2)(084.3)

b30012983

166/2013

Olsztyńskie, Pojezierze. 1:50 000

Pojezierze Olsztyńskie : część zachodnia : mapa topograficzno-turystyczna / oprac. numeryczne mapy Marcin Wyszomirski ; aut. treści turyst. Wanda Machowska, Anna Szymańska ; aktual. treści turyst. Beata Chmiel ; prace kartogr. Beata Chmiel, Danuta Zabłocka ; Wojskowe Zakłady Kartograficzne. - Wyd. 2. - 1:50 000 ; siatka geogr. WGS-84 (E 20°06'00"-E 20°36'00"/N 53°55'00"-N 53°30'00"). - Warszawa : Wojskowe Zakłady Kartograficzne, 2011. - 1 mapa : kolor. ; 96x70 cm, 24x12 cm.

Tyt. panelowy. Mapa oprac. numerycznie na podstawie georeferencyjnych danych wektorowych. Poziom odniesienia wysokości Kronsztadt. Rzeźba terenu: poziomice, punkty wysokości, izobaty. Verso: inform. turyst.-krajozn., inform. teleadresowy. - Tekst i treść mapy pol., legenda także ang., niem.

ISBN 978-83-7135-276-8

1. Olsztyńskie, Pojezierze - geografia 2. Olsztyńskie, Pojezierze - turystyka 3. Mapy topograficzne 4. Mapy turystyczne

912(438:2)(084.3)

b30013872

167/2013

Opawskie, Góry. 1:40 000

Góry Opawskie = Złatohorská vrchovina : skala 1:40 000 / oprac. Studio Plan ; red. Grzegorz Zwoliński ; kartogr. Monika Sibielec, Dariusz Wojciechowski, Marta Zięba-Witkiewicz ; tekst Kazimierz Dura. - Wyd. 4. - Skala 1:40 000. - Wrocław : Studio Plan, 2012. - 1 mapa : kolor. ; ark. 67x99 cm, złoż. 24x13 cm.

(Galileos).

Tyt. panelowy. Rzeźba terenu: poziomice, punkty wysokości, sygn. skał. Verso: inform. turyst.-krajozn. z fot., panorama. Nr katalogowy 02-12-145. - Tekst pol., treść mapy i legenda także czes.

ISBN 978-83-63603-60-1

1. Opawskie, Góry - turystyka 2. Mapy turystyczne

912(438:2)(084.3)

912(4:2)(084.3)

b29731458

168/2013

Pieniny. 1:25 000

Pieniny Polskie i Słowackie : mapa turystyczna 1:25 000 / oprac. aut. Jerzy Błędowski, Roman Janusiewicz ; red. kartogr. Tomasz Bieroński, Anna Maciołek, Krzysztof Marciniak ; tekst Roman Janusiewicz ; cieniowanie komputerowe Tomasz Bieroński ; Wydawnictwo Kartograficzne Eko-Graf. - Skala 1:25 000. - Wrocław : Wydawnictwo Kartograficzne Eko-Graf, [2013]. - 1 mapa : kolor. ; 68x98 cm, złoż. 23x13 cm.

Tyt. panelowy. W cop. data 2013/2014. Rzeźba terenu: poziomice, cieniowanie, punkty wysokości, sygn. skał. Mapy poboczne: Trzy Korony, 1:15 000, 41x35 cm; [Pieniny - szlaki turystyczne, ca 1:70 000], 25x35 cm; [Woj. małopolskie, cz. pld.], 1:500 000, 22x24 cm. Verso: inform. turyst.-krajozn. z fot. - Tekst pol., treść mapy pol., słowac., legenda także ang., niem.

ISBN 978-83-86645-71-8

1. Pieniny - turystyka 2. Mapy turystyczne

912(438:2)(084.3)

912(4:2)(084.3)

b30034504

169/2013

Pieniny. 1:90 000

Podhale, Spisz, Gorce, Pieniny / oprac. Wydawnictwo Compass ; tekst Józef Chowaniec, Marek Lityński. - Wyd. 2. - Skala 1:90 000. - Kraków : Polskapresse. Oddział Prasa Krakowska, 2013. - 1 mapa : kolor. ; 48x68 cm, złoż. 24x12 cm.

(Małopolska nad wodą).

Tyt. panelowy. Rzeźba terenu: cieniowanie, punkty wysokości. Verso: tekst inform. z fot., reklamy. Panel: Gazeta Krakowska, Dziennik Polski.

1. Pieniny - turystyka 2. Spisz - turystyka 3. Gorce - turystyka 4. Podhale - turystyka 5. Małopolska - turystyka 6. Mapy turystyczne

912(438:2)(084.3)

b2900939x

170/2013

Romincka, Puszcza. 1:50 000

Puszcza Romincka : od Gołdapi do Suwałk : mapa topograficzno-turystyczna 1:50 000 / oprac. numeryczne mapy Marcin Wyszomirski ; aut. treści turyst. Beata Chmiel ; prace kartogr. Tadeusz Rak, Danuta Zalewska ; red. wyd. Marcin Wyszomirski ; Wojskowe Zakłady Kartograficzne. - 1:50 000 ; siatka geogr. WGS-84, odwz. UTM (E 22°18'-E 22°57'/N 54°22'-N 54°05'). - Warszawa : Wojskowe Zakłady Kartograficzne, [2013]. - 1 mapa : kolor. ; 68x91 cm, 23x12 cm.

Tyt. panelowy. Poziom odniesienia wysokości Kronsztadt. Na mapie data 2014 r. Rzeźba terenu: poziomice, punkty wysokości, izobaty. Verso: inform. turyst.-krajozn., inform. teleadresowy. - Tekst i treść mapy pol., legenda także niem., ang.

ISBN 978-83-7135-309-3

1. Romincka, Puszcza - geografia 2. Romincka, Puszcza - turystyka 3. Mapy topograficzne 4. Mapy turystyczne

912(438:2)(084.3)

b30018237

171/2013

Roztocze Środkowe. 1:50 000

Roztocze Środkowe : mapa turystyczna = tourist map 1:50 000 / oprac. aut. i kartogr. Tadeusz Grabowski [et al.] ; Kartpol. - Wyd. 4. - Skala 1:50 000. - Lublin : Kartpol ; Poznań : CartoMedia [dystr.], [2013]. - 1 mapa : kolor. ; 68x98 cm, złoż. 23x13 cm.

Tyt. panelowy. Tylny panel: 2013/2014. Rzeźba terenu: poziomice, punkty wysokości. Mapy poboczne: Tomaszów Lubelski, [ca 1:20 000], 22x24 cm; [Tomaszów Lubelski - centrum], [ca 1:10 000], 8x5 cm; Susiec, [ca 1:20 000], 8x12 cm; Krasnobród, [1:22 000], 14x19 cm; Józefów, [1:24 000], 10x14 cm; Zwierzyniec : plan miasta / oprac. kartogr. Paweł Cebrykow, [ca 1:13 000], 22x24 cm. Verso: inform. turyst.-krajozn. z fot. - Tekst i treść mapy pol., legenda także ang.

ISBN 978-83-62664-23-8

1. Roztocze Środkowe - turystyka 2. Mapy turystyczne

912(438:2)(084.3)

b29170084

172/2013

Roztocze Środkowe. 1:50 000

Szlak Geoturystyczny Roztocza Środkowego : informator - mapa turystyczna 1:50 000 / oprac. aut. i kartogr. Tadeusz Grabowski [et al.] ; plany miejscowości Paweł Cebrykow, Anna Łukasik ; cz. opisowa Teresa Brzezińska-Wójcik [et al.] ; Kartpol. - Skala 1:50 000. - Lublin : Kartpol, 2012. - 1 mapa : kolor. ; 64x85 cm, ark. 68x98 cm, złoż. 23x13 cm.

Tyt. panelowy. Rzeźba terenu: poziomice, punkty wysokości. Mapy poboczne: Granice jednostek geomorfologicznych Roztocza [...], [ca 1:1 500 000], 8x8 cm; [Mapa geologiczna regionu], [ca 1:200 000], 17x23 cm; Józefów, [ca 1:30 000], 8x11 cm; Susiec, [ca 1:15 000], 8x12 cm; Krasnobród, [ca 1:25 000], 13x18 cm. Verso: inform. turyst.-krajozn. z fot. - Bibliogr. - Tekst i treść mapy pol., legenda także ang., ukr.

ISBN 978-83-62664-08-5

1. Roztocze Środkowe - turystyka 2. Roztocze Środkowe - geografia 3. Mapy turystyczne

912(438:2)(084.3)

b28630221

173/2013

Rożnowskie, Jezioro. [Ca 1:35 000]

Jezioro Rożnowskie : mapa / oprac. i dr. Wydawnictwo i Drukarnia Nova Sandec. - [Ca 1:35 000]. - Nowy Sącz : Nova Sandec Wydawnictwo i Drukarnia, 2012. - 1 mapa : kolor. ; 49x33 cm, w okł. 17x11 cm.

Tyt. okł. Rzeźba terenu: poziomice, punkty wysokości. Verso: inform. turyst.-krajozn. z fot.

ISBN 978-83-62550-33-3

1. Rożnowskie, Jezioro - turystyka 2. Gródek nad Dunajcem (woj. małopolskie ; okręg) - turystyka 3. Mapy turystyczne

912(438:2)(084.3)

912(438)MA(084.3)

b2866176x

174/2013

Rożnowskie, Pogórze. 1:100 000

Pogórze Rożnowskie, Pogórze Wiśnickie / oprac. Wydawnictwo Kartograficzne "Compass". - Wyd. 2. - Skala 1:100 000. - Kraków : Polskappresse. Oddział Prasa Krakowska, 2013. - 1 mapa : kolor. ; 48x56 cm, ark. 48x68 cm, złoż. 24x12 cm.

(Małopolska na rowerze).

Tyt. panelowy. Rzeźba terenu: cieniowanie, punkty wysokości. Verso: inform. turyst.-krajozn. z fot., opisy i profile podłużne tras rowerowych. Panel: Dziennik Polski. Mapa wykonana we współpr. z Województwem Małopolskim.

1. Rożnowskie, Pogórze - turystyka 2. Wiśnickie, Pogórze - turystyka 3. Turystyka rowerowa - Polska 4. Mapy turystyczne

912(438:2)(084.3)

b29345315

175/2013

Sowie, Góry. 1:40 000

Trasy rowerowe Gór Sowich : dla aktywnych : skala 1:40 000 / red. Grzegorz Zwoliński, teksty Dariusz Wojciechowski, Kazimierz Dura, Waldemar Brygier ; kartogr. Monika Sibielec ; Studio Plan. - Wyd. 2. - Skala 1:40 000. - Wrocław : Studio Plan, 2013. - 1 mapa : kolor. ; 67x73 cm, ark. 67x97 cm, złoż. 24x13 cm.

(Galileos).

Tyt. panelowy. Rzeźba terenu: poziomice, punkty wysokości, sygn. skał. Mapy poboczne: Bielawa, 1:12 000, 32x37 cm; Pieszyce, 1:12 000, 31x24 cm. Recto: inform. turyst. Verso: inform. turyst.-krajozn. z fot. Tylny panel: mapa lokalizacyjna. Nr kat. 02-12-156.

ISBN 978-83-63603-14-4

1. Sowie, Góry - turystyka 2. Turystyka rowerowa - Polska 3. Mapy turystyczne

912(438:2)(084.3)

b29745676

176/2013

Sowie, Góry. 1:50 000

Góry Sowie, Góry Bardzkie. Góry Złote, Kotlina Kłodzka : mapa turystyczna = tourist map = Wanderkarte = turistická mapa 1:50 000 / oprac. aut. i red. Andrzej Gogoc, Michał Siwicki ; aktual. treści turyst. Ryszard Kuczer ; aktual. terenowa Wojciech Madeja ; tekst krajozn. Witold Czaja; cieniowanie i rys. skał Mieczysław Cukierski ; red. Wydawnictwo Kartograficzne Polkart. - Skala 1:50 000 system WGS-84, odwz. UTM. - Zielona Góra : Zakład Kartograficzny Sygnatura ; Warszawa : Wydawnictwo Kartograficzne Polkart, [2013]. - 2 mapy na 1 ark. : dwustronny, kolor. ; 51x84 cm, 64x85 cm, ark. 68x98 cm, złoż. 23x13 cm.

(Rodzina Sudecka).

Zawiera: Góry Złote i Kotlina Kłodzka 1:50 000. Góry Sowie i Góry Bardzkie 1:50 000.

Tyt. panelowy. Na mapie data 2013/14/15. Rzeźba terenu: poziomice, cieniowanie, punkty wysokości, rysunek skał. Mapy poboczne: Masyw Ślęży, 1:50 000, 22x21 cm; Masyw Włodarza, kompleks Riese, Głuszycza, 1:25 000, 18x27 cm. Recto: inform. krajozn. Panel: logo Grupa CartoMedia. - Tekst pol., treść mapy pol., czes., legenda także ang., niem.

ISBN 978-83-7499-176-6

1. Sowie, Góry - turystyka 2. Bardzkie, Góry - turystyka 3. Złote, Góry - turystyka 4. Kłodzka, Kotlina - turystyka 5. Ślęża - turystyka 6. Mapy turystyczne

912(438:2)(084.3)
912(4)(084.3)
b29972358

177/2013

Stołowe, Góry. 1:50 000

Góry Stołowe : Góry Wałbrzyskie, Góry Kamienne : mapa turystyczna = tourist map = Wanderkarte = turistická mapa 1:50 000 / red. Wydawnictwo Kartograficzne Polkart ; oprac. aut. i red. Andrzej Gogoc, Michał Siwicki ; tekst krajozn. Witold Czajka ; cieniowanie i rys. skał Mieczysław Cukierski. - 1:50 000 ; system WGS-84, odzw. UTM. - Warszawa : Zakład Kartograficzny Polkart ; Zielona Góra : Zakład Kartograficzny Sygnatura, [2013]. - 2 mapy na 1 ark. : dwustronny, kolor. ; każda 67x97 cm, ark. 67x98 cm, złoż. 23x13 cm.

(Rodzina Sudecka).

Zawiera: Góry Stołowe 1:50 000 ; Góry Wałbrzyskie i Góry Kamienne 1:50 000.

Tyt. panelowy. Na mapie data 2013/14/15. Rzeźba terenu: poziomice, cieniowanie, punkty wysokości, rysunek skał. Mapa poboczna: Aдрспаško-Тeрлицкe Skály, 1:25 000, 23x26 cm. Recto: inform. teleadresowy. Verso: inform. krajozn. Panel: logo Grupa CartoMedia. - Tekst pol., treść mapy pol., czes., legenda także ang., niem.

ISBN 978-83-7499-179-7

1. Stołowe, Góry - turystyka 2. Wałbrzyskie, Góry - turystyka 3. Kamienne, Góry - turystyka 4. Mapy turystyczne

912(438:2)(084.3)

912(4:2)(084.3)

b30002576

178/2013

Stołowe, Góry. 1:50 000

Góry Stołowe, Broumovsko : mapa turystyczna = Wanderkarte = turistická mapa 1:50 000 / oprac. Katarzyna Biernat, Tomasz Bieroński, Krzysztof Marciniak ; zdj. Jerzy Błędowski, Roman Janusiewicz ; Wydawnictwo Kartograficzne Eko-Graf. - Skala 1:50 000. - Wrocław : Wydawnictwo Kartograficzne Eko-Graf, [2013]. - 1 mapa : kolor. ; 67x98 cm, złoż. 23x13 cm.

Tyt. panelowy. W cop. data 2013/2014. Rzeźba terenu: poziomice, punkty wysokości, rysunek skał, sygn. skał. Mapy poboczne: Aдрспаško-Тeрлицкe Skály, [ca 1:25 000], 21x23 cm; Szczeliniec Wielki, [ca 1:5 000], 12x16 cm; Błędne Skały, [ca 1:5 000], 9x16 cm; Broumov, [ca 1:10 000], 18x11 cm; Náchod, [ca 1:10 000], 18x11 cm; Trutnov, [ca 1:10 000], 18x11 cm; Kudowa-Zdrój, [ca 1:10 000], 18x11 cm; Duszniki-Zdrój, [ca 1:10 000], 18x11 cm; Polanica-Zdrój, [ca 1:10 000], 18x11 cm; [Mapa drogowa-Sudety zachodnie], 1:500 000, 21x23 cm. Verso: inform. turyst.-krajozn. z fot. - Treść mapy pol., czes., legenda i tekst także niem.

ISBN 978-83-61157-07-6

1. Stołowe, Góry - turystyka 2. Broumov (Czechy ; okręg) - turystyka 3. Mapy turystyczne

912(438:2)(084.3)

912(4)(084.3)

b30031266

179/2013

Suwalskie, Pojezierze i Augustowska, Równina. 1:110 000

Pojezierze Suwalsko-Augustowskie : mapa turystyczna : skala 1:110 000 / Daunpol Wydawnictwo Kartograficzne. - Skala 1:110 000. - Warszawa : Daunpol Wydawnictwo Kartograficzne, [2013]. - 1 mapa : kolor., laminowany ; 68x48 cm, złoż. 24x13 cm.

Tyt. panelowy. Rzeźba terenu: punkty wysokości. Verso: inform. turyst. Mapy poboczne: Augustów, 1:17 500, 23x35 cm; Suwałki, 1:20 000, 43x23 cm. Europilot - logo handlowe. - Indeks miejscowości.

ISBN 978-83-7475-686-0

1. Suwalskie, Pojezierze i Augustowska, Równina - turystyka 2. Mapy turystyczne

912(438:2)(084.3)

b29923475

180/2013

Suwalskie, Pojezierze i Augustowska, Równina. 1:110 000

Pojezierze Suwalsko-Augustowskie : mapa turystyczna = tourist road map = touristische Strassenkarte / Daunpol Wydawnictwo Kartograficzne. - Skala 1:110 000. - Warszawa : Daunpol Wydawnictwo Kartograficzne, [2013]. - 1 mapa : kolor. ; 68x48 cm, złoż. 24x12 cm.

Tyt. panelowy. Rzeźba terenu: punkty wysokości. Mapy poboczne: Suwałki, 1:20 000, 43x23 cm; Augustów, 1:17 500, 23x35 cm. Verso: inform. turyst.-krajozn. Pilot Daunpol - logo handlowe. - Indeks miejscowości.

ISBN 978-83-7475-683-9

1. Suwalskie, Pojezierze i Augustowska, Równina - turystyka 2. Mapy turystyczne

912(438:2)(084.3)

b2996071x

181/2013

Śnieżnika, Masyw. 1:20 000, 1:8 000

Śnieżnik, Międzygórze - plan : skala 1:20 000 / red. Grzegorz Zwoliński; tekst Dariusz Wojciechowski; kartogr. Dariusz Wojciechowski, Monika Sibielec, Marta Zięba-Witkiewicz; Studio Plan. - Skala 1:20 000. Skala 1:8 000. - Wrocław : Studio Plan, 2013. - 2 mapy na 1 ark. : dwustronny, kolor. ; 67x61 cm, 59x49 cm, ark. 67x98 cm, złoż. 24x13 cm.

(Galileos).

Tyt. panelowy. Tyt. odmienny na 2. panelu. Rzeźba terenu: poziomice, punkty wysokości, rysunek skał. Verso i recto: inform. turyst. z fot.

ISBN 978-83-64156-00-7

1. Śnieżnika, Masyw - turystyka 2. Międzygórze (woj. dolnośląskie) - 21 w. 3. Mapy turystyczne

912(438:2)(084.3)

912(438)DS(084.3)

b29712725

182/2013

Śnieżnika, Masyw. 1:25 000

Masyw Śnieżnika : skala 1:25 000 / oprac. Studio Plan ; red. Grzegorz Zwoliński ; kartogr. Grzegorz Zwoliński, Dariusz Wojciechowski. - Wyd. 2014 r. - Skala 1:25 000. - Wrocław : Studio Plan, [2013]. - 1 mapa : dwustronny, kolor., wodoodporny ; 67x98 cm, złoż. 24x13 cm.

(Galileos).

Tyt. panelowy. Rzeźba terenu: poziomice, punkty wysokości, sygn. skał. Nr katalogowy 02-13-176. - Treść mapy pol., czes., legenda pol.

ISBN 978-83-64156-28-1

1. Śnieżnika, Masyw - turystyka 2. Mapy turystyczne

912(438:2)(084.3)

b29708242

183/2013

Śnieżnika, Masyw. 1:40 000

Masyw Śnieżnika, Góry Bialskie, Góry Złote, Krowiarki : skala 1:40 000 / red. Grzegorz Zwoliński ; kartogr. Dariusz Wojciechowski, Monika Sibielec, Marta Zięba-Witkiewicz ; teksty Kazimierz Dura, Dariusz Wojciechowski ; Studio Plan. - Wyd. 7. - Skala 1:40 000. - Wrocław : Studio Plan, 2013. - 1 mapa : kolor. ; 98x67 cm, złoż. 25x12 cm.

(Galileos).

Tyt. panelowy. Rzeźba terenu: poziomice, punkty wysokości, sygn. skał. Verso: inform. turyst.-krajozn. z fot. Mapy poboczne: Stronie Śląskie, 1:15 000, 11x11 cm; Łądek-Zdrój, 1:10 000, 12x22 cm; Międzygórze, 1:7 000, 11x22 cm; Międzyzylesie, 1:10 000, 18x11 cm; Złoty Stok, 1:15 000, 14x11 cm. Nr katalogowy 02-12-151. - Tekst i legenda pol., treść mapy także czes.

ISBN 978-83-63603-37-3

1. Śnieżnika, Masyw - turystyka 2. Bialskie, Góry - turystyka 3. Złote, Góry - turystyka 4. Krowiarki (góry) - turystyka 5. Mapy turystyczne

912(438:2)(084.3)

b29706543

184/2013

Śnieżnika, Masyw. 1:50 000

Masyw Śnieżnika : Góry Złote, Góry Bialskie : mapa turystyczna = tourist map = Wanderkarte = turistická mapa / red. Wydawnictwo Kartograficzne Polkart ; oprac. aut. i red. Andrzej Gogoc, Michał Siwicki ; tekst krajozn. Witold Czajka ; cieniowanie i rys. skał Mieczysław Cukierski. - 1:50 000 ; system WGS-84, odzw. UTM. - Warszawa : Zakład Kartograficzny Polkart ; Zielona Góra : Zakład Kartograficzny Sygnatura, [2013]. - 2 mapy na 1 ark. : dwustronny, kolor. ; 67x97 cm, 67x73 cm, ark. 67x98 cm, złoż. 23x13 cm.

(Rodzina Sudecka).

Zawiera: Masyw Śnieżnika i Góry Bialskie 1:50 000 ; Góry Złote i Góry Bialskie 1:50 000.

Tyt. panelowy. Na mapie data 2013/14/15. Rzeźba terenu: poziomice, cieniowanie, punkty wysokości, rysunek skał. Mapa poboczna: Góry Opawskie, 1:50 000, 22x40 cm. Verso: inform. krajozn., inform. teleadresowy. Panel: logo Grupa CartoMedia. - Tekst pol., treść mapy pol., czes., legenda także ang., niem.

ISBN 978-83-7499-177-3

1. Śnieżnika, Masyw - turystyka 2. Złote, Góry - turystyka 3. Bialskie, Góry - turystyka 4. Mapy turystyczne

912(438:2)(084.3)

912(4:2)(084.3)

b30001766

185/2013

Świętokrzyskie, Góry. 1:75 000

Góry Świętokrzyskie : mapa turystyczna : skala 1:75 000 = Świętokrzyskie Mounains : tourist map : scale 1:75 000 / oprac. Amart Media ; red. kartogr. mapy Sebastian Książkiewicz, Anna Wójtowicz ; oprac. tekstów Adam Dąbek ; tl. i korekta Jan K. Milencki, Wojciech Wilk. - Skala 1:75 000. - Kraków : Amart Media ; Kielce : Regionalna Organizacja Turystyczna Województwa Świętokrzyskiego, 2009. - 1 mapa : kolor. ; 68x98 cm, złoż. 23x13 cm.

Tyt. panelowy. Rzeźba terenu: poziomice, cieniowanie, punkty wysokości. Mapa poboczna: [Woj. świętokrzyskie - model rzeźby terenu], [ca 1:1 300 000], 10x13 cm. Verso: inform. turyst.-krajozn. z fot. - Wydawnictwo współfinansowane z Regionalnego Programu Operacyjnego Województwa Świętokrzyskiego [...]. - Treść mapy pol., tekst równol. pol., ang., legenda pol., ang., niem., ros.

ISBN 978-83-61903-01-7

1. Świętokrzyskie, Góry - turystyka 2. Mapy turystyczne

912(438:2)(084.3)

b28776562

186/2013

Świętokrzyskie, Góry. 1:75 000

Góry Świętokrzyskie : mapa turystyczna = Świętokrzyskie Mountains : tourist map 1:75 000 / oprac. Amart Media ; red. kartogr. mapy Sebastian Książkiewicz, Anna Wójtowicz ; oprac. tekstów Urząd Marszałkowski Województwa Świętokrzyskiego & Amart Media ; poziomice Jakub Mlost, cieniowanie Grzegorz Marchut ; tl. i korekta Jan K. Milencki, Agnieszka Pabis, Wojciech Wilk. - 1:75 000. - Kraków : Amart Media, 2009. - 1 mapa : kolor., laminowany ; 68x98 cm, złoż. 13x23 cm.

Tyt. panelowy. Rzeźba terenu: poziomice, cieniowanie, punkty wysokości. Mapa poboczna: [Woj. świętokrzyskie - model rzeźby terenu], [ca 1:1 300 000], 10x13 cm. Verso: inform. turyst.-krajozn. z fot. - Tekst pol., ang., treść mapy pol., legenda pol. ang., niem., ros.

ISBN 978-83-61903-05-5

1. Świętokrzyskie, Góry - turystyka 2. Mapy turystyczne

912(438:2)(084.3)

b28781144

187/2013

Świętokrzyskie, Góry. 1:75 000

Serce Gór Świętokrzyskich = The Heart of the Świętokrzyskie Mountains : mapa turystyczna : skala 1:75 000 / koncepcja mapy Marcel Kwaśniak ; red. kartogr. mapy Sebastian Książkiewicz ; oprac. kartogr. Anna Wójtowicz ; oprac. tekstu Dariusz Dąbek [et al.] ; Amart Media. - Skala 1:75 000. - Kraków : Amart Media, 2009. - 1 mapa : kolor., laminowany ; 68x48 cm, w okł. 24x12 cm.

Tyt. okł. Rzeźba terenu: poziomice, cieniowanie, punkty wysokości. Verso: inform. turyst.-krajozn. z fot. - Projekt pn. "Moc Świętego Krzyża" Kampania Promocyjna Produktów Turystycznych [...] jest współfinansowany przez Unię Europejską [...]. - Treść mapy pol., tekst równol. pol., ang., legenda pol., ang., niem., ros.

ISBN 978-83-61903-03-1

1. Świętokrzyskie, Góry - turystyka 2. Mapy turystyczne

912(438:2)(084.3)

b2878327x

188/2013

Świętokrzyskie, Góry. 1:75 000

Serce Gór Świętokrzyskich = The Heart of the Świętokrzyskie Mountains : mapa turystyczna : skala 1:75 000 / koncepcja mapy Marcel Kwaśniak ; red. kartogr. mapy Sebastian Książkiewicz ; oprac. kartogr. Konrad Czwarciel [et al.] ; oprac. tekstu członkowie Stowarzyszenia LGD "Wokół Łysej Góry" ; Amart Media. - Skala 1:75 000. - Kraków : Amart Media, 2012. - 1 mapa : kolor., laminowany ; 68x48 cm, złoż. 24x12 cm.

Tyt. panelowy. Tyt. równol.: The Heart of the Świętokrzyskie Mountains. Rzeźba terenu: poziomice, cieniowanie, punkty wysokości. Verso: inform. turyst.-krajozn. z fot. - Wydanie mapy współfinansowane ze środków Unii Europejskiej [...]. - Treść mapy pol., tekst równol. pol., ang., legenda pol., ang., niem., ros.

ISBN 978-83-61903-24-6

1. Świętokrzyskie, Góry - turystyka 2. Mapy turystyczne

912(438:2)(084.3)

b28781041

189/2013

Świętokrzyskie, Góry. 1:100 000

Góry Świętokrzyskie : mapa turystyczna 1:100 000 / Wydawnictwo Glob-Tour. - 1:100 000. - Kielce : Wydawnictwo Glob-Tour, [2013]. - 1 mapa : kolor. ; 46x63 cm, złoż. 23x13 cm.

Tyt. panelowy. Rzeźba terenu: poziomice, punkty wysokości. Mapa poboczna: Kielce - centrum, [ca 1:14 500], 15x21 cm. Verso: inform. turyst.-krajozn. z fot.

ISBN 978-83-89458-92-6

1. Świętokrzyskie, Góry - turystyka 2. Mapy turystyczne

912(438:2)(084.3)

b28561727

190/2013

Tatry. 1:50 000

Tatry Polskie i Słowackie : mapa turystyczna = tourist road map = touristische Strassenkarte 1:50 000 / Daunpol Wydawnictwo Kartograficzne. - Skala 1:50 000. - Warszawa : Daunpol Wydawnictwo Kartograficzne, [2013]. - 1 mapa : kolor. ; 50x97 cm, złoż. 24x12 cm.

Tyt. panelowy. Rzeźba terenu: poziomice, cieniowanie, punkty wysokości, rysunek skał. Mapa poboczna: Zakopane, 1:25 000, 31x41 cm. Verso: inform. turyst.-krajozn. z fot. PILOT Daunpol - logo handlowe. - Treść mapy pol., słowac., legenda pol., ang., niem., fr.

ISBN 978-83-7475-359-3

1. Tatry - turystyka - Polska 2. Tatry - turystyka - Słowacja 3. Mapy turystyczne

912(438:2)(084.3)

912(4:2)(084.3)

b29883611

191/2013

Tatry. 1:50 000

Tatry Polskie i Słowackie : mapa turystyczna = tourist road map = touristische Strassenkarte 1:50 000 / Daunpol Wydawnictwo Kartograficzne. - Skala 1:50 000. - Warszawa : Daunpol Wydawnictwo Kartograficzne, [2013]. - 1 mapa : kolor., laminowany ; 50x97 cm, złoż. 24x13 cm.

Tyt. panelowy. Rzeźba terenu: poziomice, cieniowanie, punkty wysokości, rysunek skał. Mapa poboczna: Zakopane, 1:25 000, 31x41 cm. Verso: inform. turyst.-krajozn. z fot. Pilot Daunpol - logo handlowe. - Treść mapy pol., słowac., legenda pol., ang., niem., fr.

ISBN 978-83-7475-359-3 (mapa). - ISBN 978-83-7475-518-4 (okł.)

1. Tatry - turystyka - Polska 2. Tatry - turystyka - Słowacja 3. Mapy turystyczne

912(438:2)(084.3)

912(4:2)(084.3)

b29889236

192/2013

Tatry. 1:50 000

Tatry Polskie i Słowackie : mapa turystyczna 1:50 000 / red. Tomasz Bieroński [et al.] ; zdj. Jacek Biernat [et al.] ; Wydawnictwo Kartograficzne Eko-Graf. - 1:50 000. - Wrocław : Wydawnictwo Kartograficzne Eko-Graf, cop. 2013. - 1 mapa : kolor. ; 67x98 cm, złoż. 23x13 cm.

Tyt. panelowy. Na 2. panelu tyt.: The Polish and Slovak Tatra Mts : tourist map 1:50 000. Rzeźba terenu: poziomice, cieniowanie, punkty wysokości, rysunek skał. Mapy poboczne: Szlaki turystyczne, [ca 1:100 000], 29x48 cm; Zakopane, 1:15 000, 22x36 cm; [Woj. małopolskie cz. pld.], 1:700 000, 22x24 cm. Verso: inform. turyst.-krajozn. z fot. - Tekst pol., treść mapy pol., słowac., legenda także ang., niem.

ISBN 978-83-61157-16-8

1. Tatry - turystyka 2. Mapy turystyczne

912(438:2)(084.3)

912(4:2)(084.3)

b30031503

193/2013

Tatry. 1:100 000

Dookoła Tatr : mapa samochodowa, rowerowa i narciarska = tourist map = Wanderkarte = turistická mapa = turističeská karta 1:100 000 / red. Wydawnictwo Kartograficzne Polkart ; oprac. aut. i red. Michał Siwicki ; tekst Witold Czajka ; cieniowanie Mieczysław Cukierski. - Wyd. 9. - Skala 1:100 000. - Zielona Góra : Zakład Kartograficzny Sygnatura ; Warszawa : Wydawnictwo Kartograficzne Polkart, [2012]. - 1 mapa : kolor ; 67x97 cm, złoż. 23x13 cm.

(Rodzina Tatrzańska).

Tyt. panelowy. Na mapie data 2012/13. Rzeźba terenu: cieniowanie, punkty wysokości. Mapy poboczne: Chopok mapa narciarska, 1:25 000, 22x34 cm; Nowy Targ, 1:15 000, 11x24 cm; Liptowski Mikulász, 1:15 000, 11x24 cm; Poprad, 1:15 000, 11x24 cm. Verso: inform. krajozn. z fot., Beskidzka rodzina Twoich map - schemat. Wyd. dla CartoMedia. - Tekst pol., treść mapy pol., słowac., legenda także ang., niem., ros.

ISBN 978-83-7499-000-4

1. Tatry - turystyka - Polska 2. Tatry - turystyka - Słowacja 3. Mapy turystyczne 4. Mapy drogowe

912(438:2)(084.3)

912(4:2)(084.3)

b29982212

194/2013

Tatry. 1:100 000

Na tatrzańskich halach i turniach : Tatry, Podhale, Spisz, Orawa / oprac. Wydawnictwo Kartograficzne "Compass". - Skala 1:100 000. - Kraków : Polskapresse. Oddział Prasa Krakowska, 2013. - 1 mapa : kolor ; 48x67 cm, złoż. 24x12 cm.

(Wielkie odkrywanie Małopolski).

Tyt. panelowy. Rzeźba terenu: poziomice, cieniowanie, punkty wysokości. Verso: inform. turyst.-krajozn. z fot. Panel: Gazeta Krakowska. Mapa wykonana we współpracy z Województwem Małopolskim.

1. Tatry - turystyka 2. Podhale - turystyka 3. Spisz - turystyka 4. Orawa - turystyka 5. Mapy turystyczne

912(438:2)(084.3)

912(4:2)(084.3)

b29206674

195/2013

Trzebnickie, Wzgórza. 1:110 000

Stowarzyszenie Gmin Turystycznych Wzgórz Trzebnickich i Doliny Baryczy : mapa w skali 1:110 000 / kartogr. Marta Zięba-Witkiewicz, Monika Sibielec, Dariusz Wojciechowski ; red. Grzegorz Zwoliński ; Studio Plan. - Skala 1:110 000. - Wrocław : Studio Plan, [2013]. - 1 mapa : kolor ; 67x97 cm, złoż. 24x13 cm.

Tyt. panelowy. Rzeźba terenu: poziomice, sygn. skał. Recto: tekst inform. Verso: opis szlaków rowerowych, inform. turyst.-krajozn. z fot. Mapa obejmuje zasięgiem gminy: Prusice, Dobroszyce, Oborniki Śląskie, Wisznia Mała, Zawonia, Żmigród, Jemielno, Niechlów, Cieszków, Milicz, Twardogóra, Powiat Trzebnicki, Powiat Milicki.

ISBN 978-83-63603-78-6

1. Trzebnickie, Wzgórza - turystyka 2. Barycz (dolina) - turystyka 3. Mapy turystyczne

912(438:2)(084.3)

b28619183

196/2013

Trzebnickie, Wzgórza. 1:230 000

Wzgórza Trzebnickie i Dolina Baryczy / oprac. Stowarzyszenie Gmin Turystycznych Wzgórz Trzebnickich i Doliny Baryczy, Studio Plan ; red. Grzegorz Zwoliński ; kartogr. Marta Zięba-Witkiewicz ; teksty SGTWTiDB ; tl. Małgorzata Wierzbička. - Skala 1:230 000. - Wrocław : Studio Plan, 2013. - 1 mapa : kolor ; 33x47 cm.

Tyt. z mapy. Verso: tekst inform. - Projekt współfinansowany ze środków Urzędu Marszałkowskiego Województwa Dolnośląskiego. - Treść mapy pol., tekst i legenda także ang.

ISBN 978-83-64156-37-3

1. Trzebnickie, Wzgórza - turystyka 2. Barycz (dolina) - turystyka 3. Mapy turystyczne

912(438:2)(084.3)

b29780500

197/2013

Wałbrzyskie, Góry. 1:50 000

Góry Wałbrzyskie : Góry Kamienne, Góry Sowie, Góry Bardzkie : mapa turystyczna = tourist map = Wanderkarte = turistická mapa / red. Wydawnictwo Kartograficzne Polkart ; oprac. aut. i red. Andrzej Gogoc, Michał Siwicki ; tekst krajozn. Witold Czajka ; cieniowanie i rys. skał Mieczysław Cukierski. - 1:50 000 ; system WGS-84, odwz. UTM. - Warszawa : Zakład Kartograficzny Polkart ; Zielona Góra : Zakład Kartograficzny Sygnatura, [2013]. - 2 mapy na 1 ark. : dwustronny, kolor. ; 67x97 cm, 67x72 cm, ark. 67x98 cm, złoż. 23x13 cm.

(Rodzina Sudecka).

Zawiera: Góry Sowie i Góry Bardzkie 1:50 000 ; Góry Wałbrzyskie i Góry Kamienne 1:50 000.

Tyt. panelowy. Na mapie data 2013/14/15. Rzeźba terenu: poziomice, cieniowanie, punkty wysokości, rysunek skał. Mapy poboczne: Masyw Ślęży, 1:50 000, 23x23 cm; Masyw Włodarza, Kompleks Riese, Głuszycza, 1:25 000, 19x26 cm. Verso: inform. krajozn, inform. teleadresowy. Panel: logo Grupa CartoMedia. - Tekst pol., treść mapy pol., czes., legenda także ang., niem.

ISBN 978-83-7499-175-9

1. Wałbrzyskie, Góry - turystyka 2. Kamienne, Góry - turystyka 3. Sowie, Góry - turystyka 4. Bardzkie, Góry - turystyka 5. Mapy turystyczne

912(438:2)(084.3)

912(4:2)(084.3)

b30000993

198/2013

Wałbrzyskie, Góry. 1:50 000

Góry Wałbrzyskie i Kamienne : mapa turystyczna = tourist map = Wanderkarte = turistická mapa 1:50 000 / oprac. Jerzy Błędowski, Roman Janusiewicz, Krzysztof Marciniak ; współpr. red. Katarzyna Biernat ; cieniowanie komputerowe Tomasz Bieroński ; Wydawnictwo Kartograficzne Eko-Graf. - 1:50 000. - Wrocław : Wydawnictwo Kartograficzne Eko-Graf, 2013. - 1 mapa : kolor ; 48x68 cm, złoż. 23x13 cm.

Tyt. panelowy. Rzeźba terenu: cieniowanie, poziomice, punkty wysokości, rysunek skał. Mapy poboczne: [Okolice Gór Wałbrzyskich i Kamiennych], 1:300 000, 23x24 cm; Góry Wałbrzyskie i Kamiennie, szlaki turystyczne = turystké cesty = markierte Wanderwege = tourist routes, [ca 1:100 000], 23x31 cm; Adršpaško-Teplické Skály i Ostaš, 1:50 000, 22x24 cm; Zamek Książ, rzut I piętra, 11x11 cm; Krzeszów, Plan Zespołu Klasztorowego, [ca 1:5 000], 11x11 cm. - Treść map pol., czes., legenda także niem., ang.

ISBN 978-83-86645-51-0

1. Wałbrzyskie, Góry - turystyka 2. Kamiennie, Góry - turystyka 3. Mapy turystyczne

912(438:2)(084.3)

912(4:2)(084.3)

b30035740

199/2013

Warta. 1:50 000

Turystyczna koncepcja trasy rowerowej Warta-Noteć = Tourismuskonzept für den Warthe-Netze-Radweg / oprac. kartogr. Zakład Kartograficzny Sygnatura ; tekst Zbigniew Rudziński ; tł. na jez. niem. Grzegorz Załoga. - Skala 1:50 000 ; układ współrzędnych WGS 1984, odwz. UTM. - Zielona Góra : Zakład Kartograficzny Sygnatura, [2013]. - 1 mapa : dwustronny, kolor. ; ark. 68x97 cm, złoż. 23x13 cm.

Tyt. panelowy. Rzeźba terenu: punkty wysokości. Recto i verso: inform. turyst.-krajozn. z fot. - Projekt współfinansowany ze środków Europejskiego Funduszu Rozwoju Regionalnego [...]. - Treść mapy pol., tekst i legenda także niem.

ISBN 978-83-7499-162-9

1. Warta (dolina) - turystyka 2. Noteć (dolina) - turystyka 3. Turystyka rowerowa - Polska 4. Mapy turystyczne

912(438:2)(084.3)

b30006090

200/2013

Wielickie, Pogórze. 1:100 000

Pogórze Wielickie, Beskid Mały, Beskid Makowski / oprac. Wydawnictwo Kartograficzne "Compass". - Wyd. 2. - Skala 1:100 000. - Kraków : Polskapresse. Oddział Prasa Krakowska, 2013. - 1 mapa : kolor. ; 47x67 cm, złoż. 24x12 cm.

(Małopolska na rowerze).

Tyt. panelowy. Rzeźba terenu: poziomice, cieniowanie, punkty wysokości. Verso: tekst turyst.-krajozn., opis 6 turyst. tras rowerowych z profilami podłużnymi, fot. Panel: Dziennik Polski. Mapa wykonana we współpr. z Województwem Małopolskim.

1. Wielickie, Pogórze - turystyka 2. Beskid Mały - turystyka 3. Beskid Makowski - turystyka 4. Mapy turystyczne

912(438:2)(084.3)

b29206285

201/2013

Wieprza. 1:100 000

Mapa rzeki Wieprzy : gmina Sławno 1:100 000 / Wydawnictwo Region ; treść i zdj. UG Sławno, E. Florek, W. Jończyk ; tł. D. Wilma. - Skala 1:100 000. - Gdynia: Wydawnictwo Region, 2013. - 1 mapa : kolor. ; 45x53 cm, ark. 47x67 cm, złoż. 24x14 cm.

Tyt. panelowy. Verso: inform. turyst.-krajozn. z fot. Tylny panel: mapa pogładowa. - Treść mapy pol., tekst i legenda równol. pol., niem.

ISBN 978-83-7591-301-9

1. Wieprza (dorzecze) - turystyka 2. Sławno (woj. zachodniopomorskie ; okręg) - turystyka 3. Mapy turystyczne

912(438:2)(084.3)

912(438)ZP(084.3)

b28774061

202/2013

Wisła, Dolna. 1:50 000

Przyroda i dziedzictwo kulinarne Doliny Dolnej Wisły = Nature and culinary heritage of the Lower Vistula Valley : atrakcje przyrodnicze i turystyczne DDW : skala 1:50 000 / koncepcja i koordynacja, tekst oraz nadzór merytor. Jarosław Pająkowski ; rys. i projekt graf. Dorota i Piotr Piotrowiak ; tł. Mateusz Józefowicz. - Wyd. 4. czerwiec 2012/June 2012. - Skala 1:50 000. - [Gruczno] : Towarzystwo Przyjaciół Dolnej Wisły [etc.], 2012. - 1 mapa : dwustronny, kolor. ; ark. 96x68 cm, w okł. 25x18 cm.

Tyt. okł. Rzeźba terenu: poziomice, cieniowanie. Recto: tabela z rys. i nazwami grzybów, roślin i dominujące odmiany starych drzew owocowych w wybranych sadach. Verso: tabela z rys. i nazwami "Fauna Doliny Dolnej Wisły". Mapa w ozdobnej ramce, lokalizująca obiekty za pomocą winiet. Wewn. s. okł. tekst wprowadzający. Tylny panel: Festiwal Smaku Gruczno. - Realizację mapy sfinansowano ze środków: Starostwa Powiatowego w Świeciu, BZG Bydgoszcz Airport, Towarzystwa Przyjaciół Dolnej Wisły. - Treść mapy pol., legenda także ang., tabele pol., ang., łac.

ISBN 978-83-61821-22-9. - ISBN 978-83-931293-6-2

1. Wisła, Dolna (dolina) - turystyka 2. Wisła, Dolna (dolina) - fauna 3. Wisła, Dolna (dolina) - flora 4. Zespół Nadwiślańskich Parków Krajobrazowych - turystyka 5. Mapy przyrodnicze 6. Mapy turystyczne

912(438:2)(084.3)

b28851857

203/2013

Wisła, Górna. 1:75 000

Wisła i wiślicka w Małopolsce : mapa przyrodniczo-krajoznawcza : skala 1:75 000 / oprac. Wydawnictwo Compass ; oprac. kartogr. Tomasz Ślusarczyk ; oprac. tekstu Towarzystwo na rzecz Ziemi. - Skala 1:75 000. - Kraków : Wydawnictwo Compass : na zlec. Towarzystwa na rzecz Ziemi, 2013. - 1 mapa : kolor. ; ark. 68x98 cm, złoż. 24x13 cm.

Tyt. panelowy. Mapa w trzech częściach, dwie z nich w orientacji NW. Rzeźba terenu: punkty wysokości. Panel: logo Gazeta Krakowska. Tylny panel: mapa lokalizacyjna. Verso: inform. turyst.-krajozn. z fot. - Projekt współfinansowany przez Szwajcarię [...].

ISBN 978-83-7605-399-8

1. Wisła, Górna (dolina) - turystyka 2. Mapy turystyczne 3. Mapy przyrodnicze

912(438:2)(084.3)

b29574171

204/2013

Wisła, Górna. 1:100 000

Wzdłuż królowej rzek, Nizina Nadwiślańska / oprac. Wydawnictwo Kartograficzne "Compass". - Skala 1:100 000. - Kraków : Polskapresse. Oddział Prasa Krakowska, 2013. - 1 mapa : kolor. ; 48x68 cm, złoż. 24x12 cm.

(Wielkie odkrywanie Małopolski).

Tyt. panelowy. Rzeźba terenu: punkty wysokości. Mapa poboczna: Tarnów, 1:7 500, 7x11 cm. Verso: inform. turyst.-krajozn. z fot. Panel: "Gazeta Krakowska". Partner kolekcji Lasy Państwowe. Mapa wykonana we współpr. z Województwem Małopolskim.

1. Wisła, Górna (dolina) - turystyka 2. Mapy turystyczne

912(438:2)(084.3)

b2935156x

205/2013

Wiślana, Mierzeja. [Ca 1:330 000], [Ca 1:12 500 - 1:22 000]

Mierzeja Wiślana : plany miast - atrakcje / Kangur. - Wyd. 11., czerwiec 2013. - [Ca 1:330 000]. [Ca 1:12 500 - 1:22 000]. - Gdynia : Kangur, 2013. - 11 map na 1 ark. : dwustronny, kolor. ; ark. 40x60 cm, złoż. 20x12 cm.

Tyt. panelowy. Zawiera mapy: [Południowe wybrzeże Zat. Gdańskiej, ca 1:330 000], 13x24 cm; Sztutowo, [ca 1:12 500], 15x24 cm; Stegna, [ca 1:12 500], 25x24 cm; Wyspa Sobieszewska, [ca 1:33 000], 12x36 cm; Kąty Rybackie, [ca 1:15 000], 11x19 cm; Piaski, [ca 1:14 500], 10x11 cm; Krynica Morska, [ca 1:20 000], 21x27 cm; Przebrno, [ca 1:16 500], 7x9 cm; Mikoszewo, [ca 1:22 000], 7x17 cm; Jantar, [ca 1:13 500], 13x24 cm; Nowy Dwór Gdański, [ca 1:16 500], 22x18 cm. Recto i verso: reklamy firm zlokalizowanych na mapach. - Indeksy ulic.

ISBN 978-83-7598-061-5

1. Wiślana, Mierzeja - turystyka 2. Sztutowo (woj. pomorskie) - 21 w. 3. Stegna (woj. pomorskie) - 21 w. 4. Kąty Rybackie (woj. pomorskie) - 21 w. 5. Krynica Morska (woj. pomorskie) - 21 w. 6. Krynica Morska (woj. pomorskie) - Przebrno - 21 w. 7. Mikoszewo (woj. pomorskie) - 21 w. 8. Jantar (woj. pomorskie) - 21 w. 9. Nowy Dwór Gdański (woj. pomorskie) - 21 w. 10. Mapy turystyczne 11. Plany miast

912(438:2)(084.3)

912(438)PM(084.3)

b29418628

206/2013

Zegrzyńskie, Jezioro. 1:50 000

Jezioro Zegrzyńskie i okolice : mapa topograficzno-turystyczna 1:50 000 / oprac. numeryczne mapy Marcin Wyszomirski ; oprac. treści turyst. Beata Chmiel ; prace kartogr. Hanna Klimek, Danuta Zabłocka ; Wojskowe Zakłady Kartograficzne. - 1:50 000 ; siatka geogr. WGS-84, odwz. UTM (E 20°35'-E 21°13'/N 52°39'-N 52°22'). - Warszawa : Wojskowe Zakłady Kartograficzne, 2011. - 1 mapa : kolor. ; 68x91 cm, złoż. 23x12 cm.

Tyt. panelowy. Poziom odniesienia wysokości Kronsztadt. Rzeźba terenu: poziomice, punkty wysokości, izobaty. Verso: inform. turyst.-krajozn. - Tekst, treść mapy pol., legenda także ang., niem.

ISBN 978-83-7135-278-2

1. Zegrzyńskie, Jezioro - turystyka 2. Mapy turystyczne 3. Mapy topograficzne

912(438:2)(084.3)

b30019217

207/2013

Zielonogórski, Wał. 1:50 000, 1:75 000

Lubuskie szlaki nordic walking : na Wale Zielonogórskim, Łuku Mużakowa i w Trójkącie Sakralnym / oprac. kartogr. Zakład Kartograficzny Sygnatura ; koordynator przebiegu szlaków nordic walking Grażyna Wyczalkowska ; tł. tekstów Inna Panek, Paulina Polan, Paweł Ptaszyński. - 1:50 000. 1:75 000. - Zielona Góra : Lubuska Regionalna Organizacja Turystyczna "Lotur", [2013]. - 3 mapy na 1 ark. : kolor. ; 43x65 cm, 33x27 cm, 33x38 cm, ark. 89x66 cm, złoż. 22x12 cm.

Zawiera: Wał Zielonogórski 1:50 000. Łuk Mużakowa 1:75 000. Trójkąt Sakralny 1:50 000.

Tyt. panelowy. Rzeźba terenu: poziomice, punkty wysokości. Verso: inform. turyst.-krajozn. z fot. - Projekt dofinansowany ze środków Ministerstwa Sportu i Turystyki. - Treść mapy pol., tekst i legenda także niem., ang., ros.

ISBN 978-83-7499-133-9

1. Zielonogórski, Wał - turystyka 2. Międzyrzecz (woj. lubuskie ; okręg) - turystyka 3. Park Mużakowski - turystyka 4. Zielona Góra (woj. lubuskie ; okręg) - turystyka 5. Nordic walking 6. Mapy turystyczne

912(438:2)(084.3)

912(438)LB(084.3)

b30005590

208/2013

Ciężkowickie, Pogórze. Tarnowskie, Pogórze Ciężkowickie *zob. poz. 128*

Głucholazy. Głucholazy *zob. poz. 417*

Hel. Hel : 32 atrakcje w planie na wakacje *zob. poz. 475*

Karpacz. Karpacz : plan miasta *zob. poz. 213*

Kudowa-Zdrój. Kudowa-Zdrój : plan miasta *zob. poz. 219*

Opolski, powiat. Powiat opolski : małopolski przełom Wisły i Dolina Chodelki : szlaki rowerowe, piesze, ścieżki dydaktyczne : mapa turystyczno-przyrodnicza 1:00 000 [!] *zob. poz. 294*

Park Krajobrazowy Dolinki Krakowskie. Dolinki Podkrakowskie : Wyżyna Miechowska, Kraków *zob. poz. 82*

Zakopane. Zakopane : plan miasta : city map *zob. poz. 361*

Zakopane. Zakopane : zimowy plan miasta 1:12 000 : city map *zob. poz. 362*

Zakopane. Zakopane : kieszonkowy plan miasta 1:15 000 : city map *zob. poz. 364*

Boguszów-Gorce. 1:15 000

Boguszów-Gorce : plan miasta = city map = Stadtplan 1:15 000 / kartogr. Michał Siwicki ; tekst Magdalena Szecówka ; Zakład Kartograficzny Sygnatura. - Skala 1:15 000 ; System WGS-84, odwz. UTM. - Zielona Góra : Zakład Kartograficzny Sygnatura [etc.], 2012. - 1 mapa : kolor. ; 62x48 cm, złoż. 22x12 cm.

Tyt. panelowy. Rzeźba terenu: punkty wysokości. Mapy poboczne: Boguszów, 1:5 000, 7x8 cm; [Boguszów-Gorce okolice], 1:800 000, 21x12 cm. Verso: inform. krajozn.-turyst. z fot. Wyd. dla Urzędu Miejskiego w Boguszowie-Gorcach. Panel: logo Grupa CartoMedia. - Indeks ulic. - Tekst i treść mapy pol., legenda także ang., niem., ros.

ISBN 978-83-7499-163-6

1. Boguszów-Gorce (woj. dolnośląskie) - 21 w. 2. Plany miast

912(438)DS(084.3)

b29982972

209/2013

Borów (gmina). 1:40 000, [Ca 1:210 000]

Gmina Borów : ciekawe miejsca / oprac. kartogr. i dr. Studio Plan. - Skala 1:40 000. [Ca 1:210 000]. - Wrocław : Studio Plan, 2012. - 3 mapy na 1 ark. : dwustronny, kolor. ; ark. 67x47 cm, złoż. 24x12 cm.

Tyt. panelowy. Tyt. odmienny na 2. panelu. Zawiera: Gmina Borów, 1:40 000, 36x47 cm; Gmina Medlov, 1:40 000, 20x24 cm; [Od Borowa do Medlova], [ca 1:210 000], 67x47 cm. Rzeźba terenu: poziomic, punkty wysokości. - Projekt współfinansowany ze środków Europejskiego Funduszu Rozwoju Regionalnego oraz budżetu państwa [...]. - Treść mapy i legenda pol., czes.

ISBN 978-83-63603-64-9

1. Borów (woj. dolnośląskie, pow. Strzelin ; okręg) - turystyka 2. Medlov (Czechy ; okręg) - turystyka 3. Mapy turystyczne

912(438)DS(084.3)

912(4)(084.3)

b28633994

210/2013

Długołęka (gmina). 1:45 000

Gmina Długołęka / red. Adrian Walczyk, Grzegorz Zwoliński ; kartogr. Marta Zięba-Witkiewicz, Monika Sibielec, Dariusz Wojciechowski ; Studio Plan. - Skala 1:45 000. - Wrocław : Studio Plan ; Długołęka : Urząd Gminy, 2012. - 1 mapa : kolor. ; 47x67 cm, złoż. 24x12 cm.

Tyt. panelowy. Mapa poboczna: [Długołęka], 1:10 000, 21x33 cm. Rzeźba terenu: poziomic, punkty wysokości. Verso: tekst inform. z fot. Tylne panel: mapa pogładowa.

ISBN 978-83-63603-90-8

1. Długołęka (woj. dolnośląskie ; okręg) - geografia 2. Mapy

912(438)DS(084.3)

b28522023

211/2013

Jelenia Góra. 1:15 000, 1:16 000

Jelenia Góra. Karpacz. Szklarska Poręba : plan miasta = city plan = Stadtplan = plan de la ville / Daunpol Wydawnictwo Kartograficzne. - Skala 1:15 000. Skala 1:16 000. - Warszawa : Daunpol Wydawnictwo Kartograficzne, [2009]. - 3 mapy na 1 ark. : dwustronny, kolor. ; 67x97 cm, 23x28 cm, 23x43 cm, ark. 67x97 cm, złoż. 24x12 cm.

Tyt. panelowy. Na mapie data 2009/2010. Rzeźba terenu: punkty wysokości. Mapy poboczne: Jelenia Góra Centrum, 1:10 000, 23x28 cm; Okolice Jeleniej Góry, 21x31 cm. Verso: inform. teledoresowy. Pilot Daunpol - logo handlowe. - Indeksy ulic. - Tekst i treść mapy pol., legenda także ang., niem., fr.

ISBN 978-83-7475-163-6

1. Jelenia Góra (woj. dolnośląskie) - 21 w. 2. Karpacz (woj. dolnośląskie) - 21 w. 3. Szklarska Poręba (woj. dolnośląskie) - 21 w. 4. Plany miast

912(438)DS(084.3)

b29877684

212/2013

Karpacz. 1:10 000, 1:25 000

Karpacz : plan miasta = city map = plan goroda 1:10 000. Karkonosze : okolice Karpacza 1:25 000 / Wydawnictwo Kartograficzne Karta ; Übers. R. Sowińska-Mitas. - Skala 1:10 000. Skala 1:25 000. - Katowice : Wydawnictwo Kartograficzne Karta, 2013. - 2 mapy na 1 ark. : dwustronny, kolor. ; 34x47 cm, 47x57 cm, ark. 67x47 cm, złoż. 17x12 cm.

Tyt. panelowy. W cop. 1995-2013. Rzeźba terenu: poziomic, punkty wysokości. Recto i verso: inform. turyst.-krajozn., baza noclegowa. Materiałem źródłowym do oprac. mapy była mapa topogr. 1:10 000 wykorzystana na podstawie zezwolenia Głównego Geodety Kraju. - Indeks ulic. - Treść map pol., czes., tekst pol. niem., legenda także niem., ros.

ISBN 978-83-907810-5-1

1. Karpacz (woj. dolnośląskie) - 21 w. 2. Stołowe, Góry - turystyka 3. Karpacz (woj. dolnośląskie ; okręg) - turystyka 4. Plany miast 5. Mapy turystyczne

912(438)DS(084.3)

912(438:2)(084.3)

b30016307

213/2013

Kąty Wrocławskie (gmina). 1:40 000

Kąty Wrocławskie : mapa gminy i plan miasta : skala 1:40 000 / oprac. UMiG Kąty Wrocławskie, Studio Plan ; red. Grzegorz Zwoliński ; kartogr. Monika Sibielec, Marta Zięba-Witkiewicz, Dariusz Wojciechowski. - Wyd. 3. - Skala 1:40 000. - Kąty Wrocławskie : UMiG ; Wrocław : Studio Plan, 2013. - 1 mapa : kolor. ; 47x67 cm, złoż. 24x12 cm.

Tyt. panelowy. Rzeźba terenu: poziomice, punkty wysokości. Mapy poboczne: Kąty Wrocławskie, 1:10 000, 25x25 cm; Gniechowice, 1:15 000, 11x18 cm; Smolec, Mokronos Dolny i Mokronos Górny, 1:15 000, 22x37 cm. Verso: tekst inform. z fot. - Treść mapy pol., tekst i legenda także ang., niem.

ISBN 978-83-63603-53-3

1. Kąty Wrocławskie (woj. dolnośląskie ; okręg) - turystyka 2. Mapy turystyczne 3. Plany miast

912(438)DS(084.3)

b29757873

214/2013

Kłodzko. 1:9 000

Plan Kłodzka = Stadtplan Kłodzko / oprac. kartogr. Studio Plan. - Skala 1:9 000. - Kłodzko : Urząd Miasta Kłodzko, [2013]. - 1 mapa : kolor. ; 42x30 cm.

Tyt. z mapy. Rzeźba terenu: poziomice. - Treść mapy pol., tekst i legenda także niem.

ISBN 978-83-63603-77-9

1. Kłodzko (woj. dolnośląskie) - 21 w. 2. Plany miast

912(438)DS(084.3)

b29781346

215/2013

Kłodzko (okolice). 1:50 000

Ziemia Kłodzka : mapa topograficzno-turystyczna 1:50 000 / aut. treści turyst. Wanda Machowska ; prace kartogr. Waldemar Kołodziejczyk, Regina Spałek ; Wojskowe Zakłady Kartograficzne. - 1:50 000 ; siatka geogr. WGS-84 (E 16° 13' -E 17° 01' /N 50° 31' -N 50° 06'). - Warszawa : Wojskowe Zakłady Kartograficzne, 2012. - 1 mapa : kolor. ; 84x119 cm, złoż. 24x12 cm.

Tyt. panelowy. Poziom odniesienia wysokości Kronsztadt. Rzeźba terenu: poziomice, punkty wysokości, sygn. skał. Verso: inform. turyst.-krajozn. - Tekst, treść mapy pol., legenda także ang., niem.

ISBN 978-83-7135-280-5

1. Kłodzko (woj. dolnośląskie ; okręg) - turystyka 2. Mapy turystyczne 3. Mapy topograficzne

912(438)DS(084.3)

b30016253

216/2013

Kowary (okolice). 1:10 000

Kowary w Królestwie Duchy Gór : mapa turystyczna w skali 1:10 000 / wydawnictwo kartograficzne Geocentrum Wrocław Witold Placek. - Skala 1:10 000. - Wrocław : Geocentrum Wrocław Witold Placek ; Kowary : wyk. na zlec. Miasta Kowary, [2012]. - 1 mapa : kolor. ; 68x48 cm, złoż. 18x14 cm.

Tyt. panelowy. Rzeźba terenu: poziomice, cieniowanie, punkty wysokości, sygn. skał. Mapa poboczna: Plan Starówki kowarskiej, 1:5 000, 18x15 cm. Verso: inform. turyst.-krajozn. z fot. Panel: logo 500-lecia miasta Kowary 2013. - Indeks ulic. - Projekt pn. "Królestwo Duchy Gór" jest współfinansowany ze środków Unii Europejskiej w ramach Europejskiego Funduszu Rozwoju Regionalnego [...]. - Tekst i treść mapy pol., legenda także ang., niem., czes.

ISBN 978-83-935105-1-1

1. Kowary (woj. dolnośląskie ; okręg) - turystyka 2. Mapy turystyczne

912(438)DS(084.3)

b28360965

217/2013

Kowary (okolice). 1:10 000

Szlak tradycji górniczej w Kowarach : mapa turystyczna w skali 1:10 000 / Geocentrum Wrocław Witold Placek. - Skala 1:10 000. - Wrocław : Geocentrum Wrocław Witold Placek ; Kowary : wyk. na zlec. Miasta Kowary, [2012]. - 1 mapa : kolor. ; 68x48 cm, złoż. 24x14 cm.

Tyt. panelowy. Rzeźba terenu: poziomice, cieniowanie, punkty wysokości, sygn. skał. Mapa poboczna: Plan Starówki kowarskiej, 1:5 000, 18x15 cm. Verso: inform. turyst.-krajozn. z fot. Panel: logo 500-lecia miasta Kowary 2013. - Indeks ulic. - Projekt współfinansowany ze środków Europejskiego Funduszu Rozwoju Regionalnego [...]. - Treść mapy pol., tekst i legenda także ang., niem., czes.

ISBN 978-83-935105-0-4

1. Kowary (woj. dolnośląskie ; okręg) - górnictwo 2. Kowary (woj. dolnośląskie ; okręg) - turystyka 3. Mapy turystyczne

912(438)DS(084.3)

b28358752

218/2013

Kudowa-Zdrój. 1:12 000, 1:25 000

Kudowa-Zdrój : plan miasta = city map = plan goroda 1:12 000. Góry Stołowe : okolice Kudowy-Zdroju 1:25 000 / Wydawnictwo Kartograficzne Karta. - Skala 1:12 000. Skala 1:25 000. - Katowice : Wydawnictwo Kartograficzne Karta, 2012. - 2 mapy na 1 ark. : kolor. ; 33x48 cm, 16x47 cm, ark. 50x48 cm, złoż. 17x12 cm.

Tyt. panelowy. W cop. 1998-2012. Rzeźba terenu: poziomice, punkty wysokości. Mapy poboczne: [Centrum Kudowy-Zdroju], 1:6 000, 16x22 cm; Brzozowie, 8x6 cm. Verso: inform. turyst.-krajozn. z fot. Materiałem źródłowym do oprac. mapy była mapa topogr. 1:10 000 wykorzystana na podstawie zezwolenia Głównego Geodety Kraju. - Indeks ulic. - Treść map pol., tekst pol., ang., legenda także niem., ros.

ISBN 978-83-911667-1-0

1. Kudowa-Zdrój (woj. dolnośląskie) - 21 w. 2. Stołowe, Góry - turystyka 3. Kudowa-Zdrój (woj. dolnośląskie ; okręg) - turystyka 4. Plany miast 5. Mapy turystyczne

912(438)DS(084.3)

912(438:2)(084.3)

b30014839

219/2013

Kudowa-Zdrój. 1:12 000

Kudowa-Zdrój. Duszniki-Zdrój. Polanica-Zdrój : plany miast = city maps = Stadtpläne = městské plány 1:10 000 [!] / red. Krzysztof Marciniań ; Wydawnictwo Kartograficzne Eko-Graf. - Wyd. 2. - Skala 1:12 000. - Wrocław : Wydawnictwo Kartograficzne Eko-Graf, [2013]. - 3 mapy na 1 ark. : dwustronny, kolor. ; 47x48 cm, 47x26 cm, 47x28 cm, ark. 49x68 cm, złoż. 24x13 cm.

Tyt. panelowy. Data w cop. 2013/2014. Rzeźba terenu: poziomice, punkty wysokości, sygn. skał. Mapy poboczne: Ziemia Kłodzka, 1:350 000, 17x21 cm; Kudowa-Zdrój (centrum), 1:6 500, 16x11 cm; Duszniki-Zdrój (centrum zdrojowe), 1:6 500, 16x11 cm; Polanica-Zdrój (centrum), 1:6 500, 16x11 cm; Zieloniec, 1:12 000, 16x9 cm. Recto: inform. teleadresowy. - Indeksy ulic. - Tekst i treść mapy pol., legenda także ang., niem., czes.

ISBN 978-83-61157-28-1

1. Kudowa-Zdrój (woj. dolnośląskie) - 21 w. 2. Duszniki-Zdrój (woj. dolnośląskie) - 21 w. 3. Polanica-Zdrój (woj. dolnośląskie) - 21 w. 4. Plany miast

912(438)DS(084.3)

b3003646x

220/2013

Lwówecki, powiat. 1:75 000

Schemat szlaków rowerowych powiatu lwóweckiego : skala 1:75 000 / Zakład Kartograficzny Sygnatura ; Wydawnictwo Kartograficzne Polkart. - Skala 1:75 000. - Zielona Góra : Zakład Kartograficzny Sygnatura ; Lwówek Śląski : Powiat Lwówecki, [2013]. - 1 mapa : kolor. ; 68x46 cm, złoż. 24x12 cm.

Tyt. panelowy. Rzeźba terenu: poziomice, punkty wysokości. Mapa poboczna: Dolny Śląsk, 1:1 000 000, 16x21 cm. Verso: profile podłużne szlaków rowerowych, inform. teleadresowy, fot. Panel: logo Grupa CartoMedia. - Tekst i treść mapy pol., legenda także ang., niem.

ISBN 978-83-7499-164-3

1. Lwówek Śląski (woj. dolnośląskie ; okręg) - turystyka 2. Turystyka rowerowa - Polska 3. Mapy turystyczne

912(438)DS(084.3)

b29976558

221/2013

Oleśnica. 1:11 000

Plan miasta Oleśnicy / oprac. Studio Plan ; tekst Kazimierz Bruzdewicz. - Skala 1:11 000. - [Wrocław] : [Studio Plan], 2013. - 1 mapa : kolor. ; 30x42 cm.

Tyt. z mapy. Mapa poboczna: [Oleśnica - Stare Miasto], [ca 1:5 000], 13x17 cm. Verso: tekst inform. o wybranych obiektach.

ISBN 978-83-63603-98-4

1. Oleśnica (woj. dolnośląskie) - 21 w. 2. Plany miast

912(438)DS(084.3)

b29783331

222/2013

Piechowice. [Ca 1:10 000]

Piechowice : plan miasta i atrakcje turystyczne = Stadtplan und Touristenattraktionen = plan of city, tourist attraction / tekst i tł. A. Kalisz [et al.]. - [Ca 1:10 000]. - Piechowice : Urząd Miasta : Piechowicki Ośrodek Kultury, [2013]. - 1 mapa : kolor. ; 44x31 cm, złoż. 22x11 cm.

Tyt. panelowy. Recto: inform. teleadresowy. Verso: tekst inform. Tylny panel: panorama Karkonoszy, mapa poglądowa. - Indeks ulic. - Treść mapy pol., tekst i legenda także ang., niem.

1. Piechowice (woj. dolnośląskie) - 21 w. 2. Plany miast

912(438)DS(084.3)

b28560516

223/2013

Polanica-Zdrój. [Ca 1:8 600]

Polanica-Zdrój : dla rodzin z dziećmi / oprac. Wydawnictwo "Press-Forum". - [Ca 1:8 600]. - Polanica-Zdrój : Wydawnictwo "Press-Forum" : na zlec. Miejskiego Centrum Kultury, 2013. - 1 mapa : kolor. ; 40x43 cm, ark. 40x58 cm, złoż. 20x12 cm.

Tyt. panelowy. Orientacja NW. Rzeźba terenu: punkty wysokości, sygn. skał. Verso: inform. turyst.-krajozn., opis wycieczek dla dzieci i rodzinnych tras spacerowych. - Indeks ulic.

ISBN 978-83-936771-9-1

1. Polanica-Zdrój (woj. dolnośląskie) - 21 w. 2. Plany miast 3. Mapy turystyczne

912(438)DS(084.3)

b29392901

224/2013

Polanica-Zdrój. [Ca 1:11 000]

Polanica-Zdrój / oprac. przez Wydawnictwo "Press-Forum". - [Ca 1:11 000]. - Polanica-Zdrój : Wydawnictwo "Press-Forum", 2013. - 1 mapa : kolor. ; 31x29 cm, ark. 42x30 cm, złoż. 21x15 cm.

Tyt. z mapy. Rzeźba terenu: punkty wysokości. Verso: inform. turyst. - Indeks ulic.

ISBN 978-83-936771-3-9

1. Polanica-Zdrój (woj. dolnośląskie) - 21 w. 2. Plany miast

912(438)DS(084.3)

b28914235

225/2013

Polanica-Zdrój. [Ca 1:11 000]

Polanica-Zdrój : dla aktywnych / oprac. Wydawnictwo "Press-Forum". - [Ca 1:11 000]. - Polanica-Zdrój : Wydawnictwo "Press-Forum" : na zlec. Miejskiego Centrum Kultury, 2013. - 1 mapa : kolor. ; 58x34 cm, ark. 58x40 cm, złoż. 20x12 cm.

Tyt. panelowy. Orientacja NW. Rzeźba terenu: punkty wysokości, sygn. skał. Verso: inform. turyst., inform. teleadresowy. - Indeks ulic.

ISBN 978-83-936771-8-4

1. Polanica-Zdrój (woj. dolnośląskie) - 21 w. 2. Plany miast 3. Mapy turystyczne

912(438)DS(084.3)

b29397236

226/2013

Riese. 1:5 000 [i.e. 1:3 850]

Książ i okolice : podziemne kompleksy Riese 1:5 000 [!] / oprac. merytor. Jerzy Cera. - Skala 1:5 000 [i.e. 1:3 850]. - Kraków : Inter-Cera Joanna Cera, 2011. - 1 mapa : kolor. ; 71x59 cm, ark. 86x61 cm, złoż. 20x12 cm.

Tyt. panelowy. Na panelu błędna skala. Rzeźba terenu: poziomice, cieniowanie, punkty wysokości, sygn. skał. Mapy poboczne: [Fotomapa okolic Książa], [ca 1:4 850], 39x47 cm; [Mapa lokalizująca kompleksy Riese w Górach Sowich], [ca 1:77 000], 10x11 cm. Verso: tekst inform. z

fot., słownik polsko-niemiecki nazw geogr. rejonu "Riese". Tylony panel: mapa Polski z lokalizacją kompleksów Riese. - Tekst i legenda pol., treść mapy także niem.

ISBN 978-83-921262-1-1

1. Riese 2. Wałbrzych (woj. dolnośląskie) - Książ 3. Wałbrzych (woj. dolnośląskie ; okręg) - turystyka 4. Mapy turystyczne
912(438)DS(084.3)
b29968045

227/2013

Siechnice (gmina). 1:30 000

Gmina Siechnice : mapa w skali 1:30 000 / oprac. Urząd Miejski w Siechnicach, Studio Plan ; red. Mariusz Różnowicz, Grzegorz Zwoliński, Anna Dębska ; kartogr. Monika Sibielec, Marta Zięba, Dariusz Wojciechowski. - Wyd. 2. - Skala 1:30 000. - Wrocław : Studio Plan ; Siechnice : Urząd Miejski, 2012. - 1 mapa : kolor. ; 47x56 cm, ark. 47x67 cm, złoż. 24x12 cm.

Tyt. panelowy. Rzeźba terenu: poziomice, punkty wysokości. Mapy poboczne: Siechnice, 1:15 000, 24x21 cm; Radwanice, 1:15 000, 22x16 cm; Żerniki Wrocławskie, 1:15 000, 22x16 cm; Święta Katarzyna, 1:15 000, 18x17 cm. - Indeksy ulic.

ISBN 978-83-63603-03-8

1. Siechnice (woj. dolnośląskie ; okręg) - turystyka 2. Mapy turystyczne
912(438)DS(084.3)
b29705988

228/2013

Siekierczyn (gmina). 1:25 000

Poznaj gminę Siekierczyn : przyrodę, historię, dzień dzisiejszy : skala 1:25 000 / tekst Edward Cwynar ; Vega Studio. - Skala 1:25 000. - Kwidzyn : Vega Studio Adv. Tomasz Müller : na zlec. Urzędu Gminy Siekierczyn, 2012. - 1 mapa : kolor. ; 48x68 cm, złoż. 24x12 cm.

Tyt. panelowy. Rzeźba terenu: punkty wysokości. Mapa poboczna: [Zaręba], 1:16 500, 11x22 cm. Verso: tekst inform., inform. teleadresowy. - Publ. współfinansowana ze środków Unii Europejskiej [...].

ISBN 978-83-63075-68-2

1. Siekierczyn (woj. dolnośląskie ; okręg) - turystyka 2. Mapy turystyczne
912(438)DS(084.3)
b28520579

229/2013

Strzegom (okolice). 1:100 000

Podróżowanie bez granic... : szlakiem via Sacra / oprac. graf. i przygot. do dr. Remigiusz Dalecki ; tekst Stowarzyszenie LGD "Szlakiem Granitu". - Skala 1:100 000. - Kwidzyn : Vega Studio Adv. Tomasz Müller ; Udanin : Stowarzyszenie LGD "Szlakiem Granitu", [2013]. - 1 mapa : kolor. ; 48x45 cm, ark. 48x68 cm, złoż. 24x12 cm.

Tyt. panelowy. Mapa poboczna: Stacje na szlaku turystycznym via Sacra, [ca 1:950 000], 13x19 cm. Recto i verso: inform. turyst. z fot.

ISBN 978-83-63926-13-7

1. Strzegom (woj. dolnośląskie ; okręg) - turystyka 2. Szlak Via Sacra 3. Mapy turystyczne
912(438)DS(084.3)
b29680165

230/2013

Trzebnica. 1:10 000, 1:60 000

Trzebnica. Gmina Trzebnica / oprac. Studio Plan, Urząd Miejski w Trzebnicy ; red. Grzegorz Zwoliński ; kartogr. Monika Sibielec. - Wyd. 4. - Skala 1:10 000. Skala 1:60 000. - Wrocław : Studio Plan, 2012. - 2 mapy na 1 ark. : kolor. ; każda 47x34 cm, ark. 47x68 cm, złoż. 24x12 cm.

Tyt. panelowy. Rzeźba terenu: poziomice, punkty wysokości. Verso: inform. turyst.-krajozn. z fot. Mapa poboczna: Centrum [Trzebnica], 1:7 500, 12x15 cm. - Treść mapy pol., legenda i tekst także ang., niem.

ISBN 978-83-63603-31-1

1. Trzebnica (woj. dolnośląskie) - 21 w. 2. Trzebnica (woj. dolnośląskie ; okręg) - geografia 3. Mapy turystyczne 4. Plany miast
912(438)DS(084.3)
b28511992

231/2013

Twardogóra. 1:12 000, 1:40 000

Twardogóra : plan miasta i mapa gminy = map of the town and the commune / red. Grzegorz Zwoliński ; kartogr. Dariusz Wojciechowski [et al.] ; Studio Plan. - Wyd. 2. - Skala 1:12 000. Skala 1:40 000. - Wrocław : Studio Plan, 2012. - 2 mapy na 1 ark. : dwustronny, kolor. ; 33x33 cm, 47x45 cm, ark. 47x67 cm, złoż. 24x11 cm.

Zawiera: Twardogóra plan miasta. Gmina Twardogóra.

Tyt. panelowy. Rzeźba terenu: poziomice, punkty wysokości. Mapa poboczna: Twardogóra centrum, 1:7 000, 12x11 cm. Recto i verso: tekst inform z fot. Tylony panel: mapa pogładowa lokalizująca obszar mapy. - Indeks ulic. Bibliografia. - Treść mapy pol., tekst i legenda także ang.

ISBN 978-83-63603-63-2

1. Twardogóra (woj. dolnośląskie) - 21 w. 2. Twardogóra (woj. dolnośląskie ; okręg) - turystyka 3. Plany miast 4. Mapy turystyczne
912(438)DS(084.3)
b28619936

232/2013

Wałbrzych. 1:20 000

Wałbrzych. Boguszów-Gorce. Jedlina-Zdrój. Szczawno-Zdrój. Świebodzice : plan miasta = city plan = Stadtplan = plan de la ville : skala 1:20 000 / Daunpol Wydawnictwo Kartograficzne ; aktual. planu Bożena Malec. - Skala 1:20 000. - Warszawa : Daunpol Wydawnictwo Kartograficzne, 2011. - 2 mapy na 1 ark. : dwustronny, kolor. ; 95x66 cm, 37x39 cm, ark. 98x69 cm, złoż. 25x13 cm.

Tyt. panelowy. Rzeźba terenu: punkty wysokości, sygn. skał. Plan Wałbrzycha obejmuje także Boguszów-Gorce, Jedlinę-Zdrój oraz Szczawno-Zdrój. Mapy poboczne: Wałbrzych - centrum, 1:10 000, 22x17 cm; Okolice Wałbrzycha, 1:250 000, 36x40 cm. Pilot Daunpol - logo handlowe. - Indeksy ulic. - Treść mapy pol., legenda także ang., niem., fr.

ISBN 978-83-7475-478-1

1. Wałbrzych (woj. dolnośląskie) - 21 w. 2. Boguszów-Gorce (woj. dolnośląskie) - 21 w. 3. Jedlina-Zdrój (woj. dolnośląskie) - 21 w. 4. Szczawno-Zdrój (woj. dolnośląskie) - 21 w. 5. Świebodzice (woj. dolnośląskie) - 21 w. 6. Plany miast

912(438)DS(084.3)
b29930418

233/2013

Wisznia Mała (gmina). 1:45 000

Szlakiem natury przez gminę Wisznia Mała / red. Stowarzyszenie Teraz Szewce ; kartogr. Studio Plan. - Skala 1:45 000. - Wrocław : Studio Plan, [2013]. - 1 mapa : kolor. ; 32x33 cm, ark. 32x44 cm, złoż. 16x11 cm.

Tyt. panelowy. Rzeźba terenu: poziomice, punkty wysokości. Tylny panel: mapa pogładowa gmin należących do Stowarzyszenia "Teraz Szewce". Verso: tekst inform. z fot.

ISBN 978-83-64156-21-2

1. Wisznia Mała (woj. dolnośląskie ; okręg) - turystyka 2. Mapy turystyczne

912(438)DS(084.3)

b29788316

234/2013

Wrocław. [Ca 1:15 000]

Wrocław : plan miasta = town plan = Stadtplan / Studio Plan. - [Ca 1:15 000]. - Wrocław : Studio Plan, [2013]. - 1 mapa : kolor. ; 32x45 cm, złoż. 16x12 cm.

Tyt. panelowy. Verso: inform. turyst.-krajozn. z fot. - Tekst równol. pol., ang., niem., treść mapy pol.

ISBN 978-83-63603-27-4

1. Wrocław (woj. dolnośląskie) - 21 w. 2. Plany miast

912(438)DS(084.3)

b28642156

235/2013

Wrocław. 1:17 000

Wrocław : atlas : skala 1:17 000 / oprac. Studio Plan. - Wyd. 2. - Skala 1:17 000. - Wrocław : Studio Plan, 2012. - 1 atlas ([3], 115 s.) : mapy, kolor., opr. spiralowa ; 20 cm.

Indeks ulic s. 99-115. - Treść map pol., tekst i legenda także ang., niem.

ISBN 978-83-63603-30-4

1. Wrocław (woj. dolnośląskie) - 21 w. 2. Plany miast

912(438)DS(084.3)

b2863939x

236/2013

Wrocław. 1:20 000

Wrocław : plan miasta = Wrocław : city plan = Breslau : Stadtplan = Vratislav : plán města 1:20 000 / Wydawnictwo Kartograficzne Eko-Graf. - Skala 1:20 000. - Wrocław : Wydawnictwo Kartograficzne Eko-Graf, [2013]. - 1 mapa : kolor. ; 97x67 cm, złoż. 25x14 cm.

Tyt. panelowy. Wyd. wersja 2013/2014. Rzeźba terenu: punkty wysokości. Mapa poboczna: [Wrocław] Centrum, 1:10 000, 27x27 cm. - Indeks ulic. - Tekst i treść mapy pol., legenda także ang., niem.

ISBN 978-83-900723-6-4

1. Wrocław (woj. dolnośląskie) - 21 w. 2. Plany miast

912(438)DS(084.3)

b30031783

237/2013

Wrocław. 1:20 000

Wrocław : plan miasta = Wrocław : city plan = Breslau : Stadtplan = Vratislav : plán města 1:20 000 / Wydawnictwo Kartograficzne Eko-Graf. - Skala 1:20 000. - Wrocław : Wydawnictwo Kartograficzne Eko-Graf, 2013. - 1 mapa : dwustronny, kolor. ; 97x67 cm, złoż. 25x14 cm.

Tyt. panelowy. Wyd. wersja 2013. Rzeźba terenu: punkty wysokości. Mapa poboczna: [Wrocław] Centrum, 1:10 000, 27x27 cm. - Indeks ulic. - Tekst i treść mapy pol., legenda także ang., niem.

ISBN 978-83-900723-6-4

1. Wrocław (woj. dolnośląskie) - 21 w. 2. Plany miast

912(438)DS(084.3)

b3003095x

238/2013

Wrocław. 1:21 000

Wrocław : atlas miasta : skala 1:21 000 / Daunpol Wydawnictwo Kartograficzne. - Wersja mini. - Skala 1:21 000. - Warszawa : Daunpol Wydawnictwo Kartograficzne, [2013]. - 1 atlas ([1], 48 s.) : mapy kolor. ; 21 cm.

Rzeźba terenu: punkty wysokości. Wewnętrzna s. okł. mapa skorowidzowa. Europilot - logo handlowe na okł. Pilot Daunpol - logo handlowe na s. tyt. - Indeks ulic s. 36-48. - Treść map pol., legenda także ang., niem., fr.

ISBN 978-83-7475-750-8

1. Wrocław (woj. dolnośląskie) - 21 w. 2. Plany miast

912(438)DS(084.3)

b29959391

239/2013

Wrocław. 1:21 000

Wrocław : plan miasta = city plan = Stadplan = plan de la ville 1:21 000 / Daunpol Wydawnictwo Kartograficzne. - Skala 1:21 000. - Warszawa : Daunpol Wydawnictwo Kartograficzne, 2013. - 1 mapa : dwustronny, kolor., laminowany ; ark. 96x68 cm, złoż. 24x12 cm.

Tyt. panelowy. Rzeźba terenu: punkty wysokości. Mapy poboczne: Wrocław Centrum, 1:10 000, 27x34 cm; [Okolice Wrocławia], 1:300 000, 14x30 cm. Recto: tekst "Warto zobaczyć". Europilot - logo handlowe Daunpolu. - Indeks ulic. - Treść mapy i tekst pol., legenda także ang., niem., fr.

ISBN 978-83-7475-671-6

1. Wrocław (woj. dolnośląskie) - 21 w. 2. Plany miast

912(438)DS(084.3)

b29884044

240/2013

Wrocław. 1:21 000

Wrocław : plan miasta = city plan = Stadtplan = plan de la ville : skala 1:21 000 / Daunpol Wydawnictwo Kartograficzne. - Skala 1:21 000. - Warszawa : Daunpol Wydawnictwo Kartograficzne, 2010. - 1 mapa : dwustronny, kolor. ; ark. 96x68 cm, złoż. 24x13 cm.

Tyt. panelowy. Rzeźba terenu: punkty wysokości. Mapy poboczne: Wrocław Centrum, 1:10 000, 27x34 cm; [Okolice Wrocławia], [ca 1:280 000], 14x30 cm. Recto: inform. turyst. Pilot Daunpol - logo handlowe. - Indeks ulic. - Tekst i treść mapy pol., legenda także ang., niem., fr.

ISBN 978-83-7475-173-5

1. Wrocław (woj. dolnośląskie) - 21 w. 2. Plany miast

912(438)DS(084.3)

b29864100

241/2013

Wrocław. 1:21 000

Wrocław : plan miasta = city plan = Stadtplan = plan de la ville : skala 1:21 000 / Daunpol Wydawnictwo Kartograficzne. - Skala 1:21 000. - Warszawa : Daunpol Wydawnictwo Kartograficzne, 2011. - 1 mapa : dwustronny, kolor., laminowany ; ark. 96x68 cm, złoż. 24x13 cm.

Tyt. panelowy. Rzeźba terenu: punkty wysokości. Mapy poboczne: Wrocław Centrum, 1:10 000, 27x34 cm; [Okolice Wrocławia], [ca 1:280 000], 14x30 cm. Pilot Daunpol - logo handlowe. - Indeks ulic. - Tekst i treść mapy pol., legenda także ang., niem., fr.

ISBN 978-83-7475-306-7

1. Wrocław (woj. dolnośląskie) - 21 w. 2. Plany miast

912(438)DS(084.3)

b29896502

242/2013

Wrocław. 1:22 000

Wrocław : plan = city plan of Wrocław = Stadtplan Breslau : skala 1:22 000 / red. Grzegorz Zwoliński ; kartogr. D. Wojciechowski, M. Sibielec, M. Zięba-Witkowicz ; tł. Katarzyna Kozłowska, Anna Dul ; Studio Plan. - Wyd. 12. - Skala 1:22 000. - Wrocław : Studio Plan, 2013. - 1 mapa : kolor. ; 67x98 cm, złoż. 24x13 cm.

(Galileos).

Tyt. panelowy. Mapy poboczne: [Wrocław] Centrum, 1:10 000, 25x21 cm; Komunikacja autobusowa i tramwajowa dzienna i nocna, 19x20 cm; Przejazd przez Wrocław, 12x12 cm. Verso: inform. turyst., inform. teleadresowy. Nr katal. 02-12-150. - Indeks ulic. - Tekst i legenda pol., ang., niem., treść mapy pol.

ISBN 978-83-63603-04-5

1. Wrocław (woj. dolnośląskie) - 21 w. 2. Plany miast

912(438)DS(084.3)

b28514890

243/2013

Wrocław. 1:23 000 - 1:15 000

Wrocław. Oleśnica. Świdnica. Trzebnica : plan miasta = city plan = Stadtplan = plan de la ville / Daunpol Wydawnictwo Kartograficzne. - Skale 1:23 000 - 1:15 000. - Warszawa : Daunpol Wydawnictwo Kartograficzne, [2013]. - 4 mapy na 1 ark. : dwustronny, kolor. ; ark. 68x96 cm, złoż. 24x13 cm.

Tyt. panelowy. Rzeźba terenu: punkty wysokości. Mapy poboczne: Wrocław centrum, 1:10 000, 27x34 cm; [Oleśnica] Centrum, 1:10 000, 8x8 cm; [Świdnica] Centrum, 1:10 000; [Trzebnica] Centrum, 1:10 000, 7x7 cm; Okolice Wrocławia, 1:200 000, 34x41 cm. Verso: inform. turyst. z fot. Pilot Daunpol - logo handlowe. - Indeksy ulic. - Tekst i treść mapy pol., legenda także ang., niem., fr.

ISBN 978-83-7475-479-8

1. Wrocław (woj. dolnośląskie) - 21 w. 2. Oleśnica (woj. dolnośląskie) - 21 w. 3. Świdnica (woj. dolnośląskie) - 21 w. 4. Trzebnica (woj. dolnośląskie) - 21 w. 5. Plany miast

912(438)DS(084.3)

b29925058

244/2013

Wrocław. 1:25 000

Wrocław : plan miasta : skala 1:25 000 / Geoplan. - Skala 1:25 000. - Bielsko-Biała : Geoplan, [2013]. - 1 mapa : kolor. ; 70x90 cm, ark. 98x138 cm.

Tyt. z mapy. Rzeźba terenu: punkty wysokości. Mapa poboczna: [Wrocław Centrum], [ca 1:12 000], 19x19 cm. Recto: wokół planu reklamy firm. - Indeks ulic.

1. Wrocław (woj. dolnośląskie) - 21 w. 2. Plany miast

912(438)DS(084.3)

b28373613

245/2013

Wrocław (okolice). 1:50 000, 1:12 000

Bliskie okolice Wrocławia : część południowo-wschodnia : skala 1:50 000 / red. Grzegorz Zwoliński ; kartogr. Stanisław Namysł [et al.] ; Studio Plan. - Wyd. 2. - Skala 1:50 000. Skala 1:12 000. - Wrocław : Studio Plan, 2013. - 5 map na 1 ark. : dwustronny, kolor. ; ark. 98x67 cm, złoż. 24x13.

(Galileos).

Zawiera m.in.: Brzeg : skala 1:12 000. Jelcz- Laskowice : skala 1:12 000. Oleśnica : skala 1:12 000. Olawa : skala 1:12 000.

Tyt. panelowy. Rzeźba terenu: poziomic, punkty wysokości. Mapa poboczna: Brzeg centrum, 1:6 000, 11x12 cm. Nr katalogowy 02-13-167.

ISBN 978-83-64156-33-5

1. Wrocław (woj. dolnośląskie ; okręg) - turystyka 2. Jelcz-Laskowice (woj. dolnośląskie) - 21 w. 3. Olawa (woj. dolnośląskie) - 21 w. 4. Oleśnica (woj. dolnośląskie) - 21 w. 5. Brzeg (woj. opolskie) - 21 w. 6. Mapy turystyczne 7. Plany miast

912(438)DS(084.3)

912(438)OP(084.3)

b2971302x

246/2013

Wrocław (okolice). 1:50 000

Bliskie okolice Wrocławia : część południowo-zachodnia : skala 1:50 000 / oprac. Studio Plan ; red. Grzegorz Zwoliński ; teksty Dariusz Wojciechowski ; kartogr. Dariusz Wojciechowski. - Wyd. 2. - Skala 1:50 000. - Wrocław : Studio Wydawnicze Plan, 2013. - 1 mapa : kolor. ; 98x67 cm, złoż. 24x13 cm.

(Galileos).

Tyt. panelowy. Rzeźba terenu: poziomice, punkty wysokości, sygn. skał. Mapy poboczne: Środa Śląska, 1:10 000, 17x25 cm; Kąty Wrocławskie, 1:10 000, 19x25 cm; Sobótka, 1:12 000, 20x37 cm. Verso: inform. turyst.-krajozn. z fot. Nr katalogowy 02-13-161.

1. Wrocław (woj. dolnośląskie ; okręg) - turystyka 2. Mapy turystyczne

912(438)DS(084.3)

b29724909

247/2013

Wrocław (okolice). 1:100 000

Okolice Wrocławia : część północna : skala 1:100 000 / red. Grzegorz Zwoliński ; kartogr. Kazimierz Dura, Marta Zięba-Witkiewicz, Dariusz Wojciechowski ; Studio Plan. - Wyd. 4. - Skala 1:100 000. - Wrocław : Studio Plan, 2012. - 1 mapa : kolor. ; 66x84 cm, ark. 67x98 cm, złoż. 24x13 cm.

Tyt. panelowy. Rzeźba terenu: poziomice, punkty wysokości. Mapy poboczne: Trzebnica, 1:8 000, 18x22 cm; Środa Śląska, 1:10 000, 17x22 cm; Twardogóra, 1:9 000, 31x22 cm; Milicz, 1:10 000, 29x17 cm; Oborniki Śląskie, 1:13 000, 14x18 cm; Brzeg Dolny, 1:10 000, 23x28 cm; Wołów, 1:10 000, 35x30 cm; Żmigród, 1:10 000, 35x15 cm; Oleśnica, 1:10 000, 31x34 cm. Tylny panel: schemat zasięgu mapy. Nr kat. 02-12-147. - Indeks miejscowości.

ISBN 978-83-63603-93-9

1. Wrocław (woj. dolnośląskie ; okręg) - turystyka 2. Mapy turystyczne

912(438)DS(084.3)

b28616984

248/2013

Wrocław (okolice). 1:100 000

Okolice Wrocławia : mapa turystyczna = tourist map = Wanderkarte = turistická mapa 1:100 000 / oprac. kartogr. Katarzyna Biernat, Aleksander Fret, Krzysztof Marciniak ; zdj. Jacek Biernat [et al.] ; Wydawnictwo Kartograficzne Eko-Graf. - Skala 1:100 000. - Wrocław : Wydawnictwo Kartograficzne Eko-Graf, 2013. - 1 mapa : kolor. ; 98x67 cm, złoż. 25x14 cm.

Tyt. panelowy. Rzeźba terenu: poziomice, punkty wysokości, sygn. skał. Mapy poboczne: plany miast 1:10 000: Milicz, 12x10 cm; Oleśnica, 12x10 cm; Wrocław, 24x31 cm; Oława, 12x10 cm; Strzelin, 12x10 cm; Świdnica, 12x15 cm; Środa Śl., 12x10 cm; Trzebnica, 12x10 cm; Dzierżonów, 12x15 cm; Wołów, 12x10 cm. Verso: inform. turyst., opis szlaków kajakowych, fot. - Tekst, treść mapy pol., legenda także ang., niem., czes.

ISBN 978-83-61157-06-9

1. Wrocław (woj. dolnośląskie ; okręg) - turystyka 2. Mapy turystyczne

912(438)DS(084.3)

b30020876

249/2013

Wrocławski, powiat. 1:65 000

Powiat wrocławski w zgodzie z naturą : trasy rowerowe : mapa w skali 1:65 000 / red. Grzegorz Zwoliński ; kartogr. Marta Zięba-Witkiewicz ; Studio Plan. - Skala 1:65 000. - Wrocław : Studio Plan : Starostwo Powiatowe, 2012. - 1 mapa : dwustronny, kolor. ; ark. 67x47 cm, złoż. 24x12 cm.

Tyt. panelowy. Rzeźba terenu: poziomice, punkty wysokości. Verso: tekst inform.

ISBN 978-83-63603-73-1

1. Wrocław (woj. dolnośląskie ; okręg) - turystyka 2. Turystyka rowerowa - Polska 3. Mapy turystyczne

912(438)DS(084.3)

b28549880

250/2013

Ząbkowicki, powiat. 1:65 000

Pogranicze Ząbkowicko-Javornické : mapa turystyczna = Javornicko-Ząbkowické pohraničí : turistická mapa = Grenzregion Ząbkowice-Javorník : touristische Landkarte = Ząbkowice-Javorník Borderland : tourist map / red. Grzegorz Zwoliński ; kartogr. Marta Zięba-Witkiewicz, Studio Plan. - Wyd. 2. - Skala 1:65 000. - Wrocław : Studio Plan; Ząbkowice Śląskie : Starostwo Powiatowe, 2013. - 1 mapa : kolor. ; 85x66 cm, ark. 98x66 cm, złoż. 23x13 cm.

Tyt. panelowy. Rzeźba terenu: poziomice, punkty wysokości, sygn. skał. Verso: inform. turyst.-krajozn. z fot. Panel: Ziemia Ząbkowicka. Tylny panel: Mikroregion Javornicki. - Projekt "Promocja turystyczna pogranicza ząbkowicko-javornickiego" jest współfinansowany ze środków Europejskiego Funduszu Rozwoju Regionalnego [...]. - Treść mapy pol., czes., tekst i legenda także ang., niem.

ISBN 978-83-63603-88-5

1. Ząbkowice Śląskie (woj. dolnośląskie ; okręg) - turystyka 2. Javorník (Czechy ; okręg) - turystyka 3. Mapy turystyczne

912(438)DS(084.3)

912(4)(084.3)

b29743187

251/2013

Śnieżnika, Masyw. Śnieżnik. Międzygórze - plan : skala 1:20 000 *zob. poz. 182*

Barcin (okolice). 1:50 000

Barcin N-33-120-B / mapy dokumentacyjne OPEGIEKA Elbląg, R. Dyl ; hydrogr. zdj. polowe OPEGIEKA, A. Waśniewski ; red. Barbara Staszewska ; komentarz oprac. Katarzyna Kubiak-Wójcicka, Włodzimierz Marszelewski. - 1:50 000 ; współrzędne prostokątne płaskie w ukł. PUWG-92, współrzędne geogr. geodezyjne w ukł. EUREF-89, elipsoida GRS-80 (E 17° 45' -E 18° 00' /N 53° 00' -N 52° 50'). - [Warszawa] : Główny Geodeta Kraju, dr. 2013. - 1 mapa : kolor. ; 39x36 cm, ark. 48x53 cm.

(Mapa hydrograficzna 1:50 000. Ukł. 1992).

zob. Skorowidz mapy hydrograficznej Polski 1:50 000

Tyt. znad ramki mapy. Wytyczne techniczne do mapy sporządzone przez GUGiK. Podstawowe materiały kartogr.: Baza danych wektorowych VMAPL2, WZKart, wyd. 2000, stan 1993, aktual., stan 2006; Mapa glebowo-rolnicza 1:25 000, oprac. IUNG Puławy, wyd. 1965-74. Państwowy układ wysokości Kronsztadt-86. Rzeźba terenu: poziomice, punkty wysokości. Objasnienia znaków na lewym marginesie. Na dolnym marginesie podział administracyjny. - Sfinansowano ze środków Województwa Kujawsko-Pomorskiego.

ISBN 978-83-254-1968-4

1. Barcin (woj. kujawsko-pomorskie ; okręg) - hydrografia 2. Mapy hydrograficzne

912(438)KP(084.3)

b29157547

253/2013

Barcin (okolice). 1:50 000

Barcin N-33-120-B / mapy dokumentacyjne OPEGIEKA Elbląg, R. Dyl ; sozologiczne zdj. polowe OPEGIEKA Elbląg, A. Waśniewski ; red. Barbara Staszewska ; komentarz oprac. Mieczysław Kunz, Leon Andrzejewski, Włodzimierz Marszelewski. - 1:50 000 ; współrzędne prostokątne płaskie w ukł. PUWG-92, współrzędne geogr. geodezyjne w ukł. EUREF-89, elipsoida GRS-80 (E 17° 45' -E 18° 00' /N 53° 00' -N 52° 50'). - [Warszawa] : Główny Geodeta Kraju, dr. 2013. - 1 mapa : kolor. ; 39x36 cm, ark. 48x53 cm.

(Mapa sozologiczna 1:50 000. Ukł. 1992).

zob. Skorowidz mapy sozologicznej Polski 1:50 000

Tyt. znad ramki mapy. Wytyczne techniczne do mapy sporządzone przez GUGiK. Wykonanie: mapy dokumentacyjne 2012, sozologiczne zdj. polowe XII 2012. Podstawowe materiały kartogr.: Baza danych wektorowych VMAPL2, WZKart, wyd. 2000, stan 1994, aktual. stan 2006; Mapa glebowo-rolnicza 1:25 000, oprac. IUNG Puławy, wyd. 1965-74. Poziom odniesienia Kronsztadt-86. Rzeźba terenu: poziomice, punkty wysokości. Verso: komentarz do mapy. Objasnienia znaków na lewym marginesie. Na dolnym marginesie podział administracyjny. - Sfinansowano ze środków Województwa Kujawsko-Pomorskiego.

ISBN 978-83-254-1970-7

1. Barcin (woj. kujawsko-pomorskie ; okręg) - środowisko - ochrona 2. Mapy sozologiczne

912(438)KP(084.3)

b29154996

253/2013

Bobrowo (gmina). 1:35 000

Gmina Bobrowo : mapa turystyczna / Vega Studio. - Skala 1:35 000. - Kwidzyn : Vega Studio : na zlec. Urzędu Gminy Bobrowo, 2012. - 1 mapa : kolor. ; 48x53 cm, ark. 48x68 cm, złoż. 24x14 cm.

Tyt. panelowy. Verso: tekst inform. z fot., baza teleadresowa. Recto: baza noclegowa, wykaz miejscowości w gminie Bobrowo. - Tekst pol., ang., treść mapy i legenda pol.

ISBN 978-83-63075-86-6

1. Bobrowo (woj. kujawsko-pomorskie ; okręg) - geografia 2. Mapy

912(438)KP(084.3)

b28529169

254/2013

Bydgoszcz. 1:23 000

Bydgoszcz : plan miasta = city plan = Stadtplan = plan de la ville 1:23 000 / Daunpol Wydawnictwo Kartograficzne. - Skala 1:23 000. - Warszawa : Daunpol Wydawnictwo Kartograficzne, [2013]. - 1 mapa : kolor., laminowany ; 68x84 cm, ark. 68x98 cm, złoż. 24x13 cm.

Tyt. panelowy. Orientacja: NNE. Rzeźba terenu: punkty wysokości. Mapy poboczne: Koronowo, 1:20 000, 22x27 cm; Solec Kujawski, 1:20 000, 22x27 cm; Bydgoszcz Centrum, 1:10 000, 21x27 cm; Okolice Bydgoszczy 1:200 000, 34x38 cm. Europilot - logo handlowe Daunpolu. - Indeksy ulic. - Treść mapy pol., legenda także ang., niem., fr.

ISBN 978-83-7475-751-5

1. Bydgoszcz (woj. kujawsko-pomorskie) - 21 w. 2. Koronowo (woj. kujawsko-pomorskie) - 21 w. 3. Solec Kujawski (woj. kujawsko-pomorskie) - 21 w. 4. Plany miast

912(438)KP(084.3)

b29888293

255/2013

Bydgoszcz. 1:23 000, 1:20 000

Bydgoszcz. Koronowo. Solec Kujawski : plan miasta = city plan = Stadtplan = plan de la ville / Daunpol Wydawnictwo Kartograficzne. - Skala 1:23 000. Skala 1:20 000. - Warszawa : Daunpol Wydawnictwo Kartograficzne, [2013]. - 3 mapy na 1 ark. : dwustronny, kolor. ; 67x83 cm, 22x27 cm, 22x27 cm, ark. 67x96 cm, złoż. 24x12 cm.

Tyt. panelowy. Orientacja: NNE. Rzeźba terenu: punkty wysokości. Mapy poboczne: Bydgoszcz Centrum, 1:10 000, 21x27 cm; Okolice Bydgoszczy 1:200 000, 34x38 cm. Pilot Daunpol - logo handlowe. - Indeksy ulic. - Treść mapy pol., legenda także ang., niem., fr.

ISBN 978-83-7475-146-9

1. Bydgoszcz (woj. kujawsko-pomorskie) - 21 w. 2. Koronowo (woj. kujawsko-pomorskie) - 21 w. 3. Solec Kujawski (woj. kujawsko-pomorskie) - 21 w. 4. Plany miast

912(438)KP(084.3)

b29893008

256/2013

Dobrcz (gmina). [Ca 1:42 000]

Gmina Dobrcz : mapa / skład i mapa Wydawnictwo "Julita" ; tekst Maria Aleksandrak-Grzybek, Archiwum UG Dobrcz. - [Ca 1:42 000]. - Śliwice : Borowiackie Centrum Promocji i Reklamy Wydawnictwo Julita, 2012. - 1 mapa : kolor. ; 43x38 cm, ark. 45x64 cm, w okł. 23x12 cm + broszura (12 s).

Tyt. okł. Panel: 800-lecie Dobrcza (1213-2013). Mapy poboczne - plany wsi: [Dobrcz], [ca 1:22 500], 15x20 cm; [Nekla], [ca 1:14 000], 17x20 cm; [Wudzynek], [ca 1:26 500], 17x14 cm; [Wudzyn], [ca 1:24 500], 17x10 cm; [Strzelce Górne], [ca 1:18 000], 14x20 cm; [Kotomierz], [ca 1:32 000], 14x10 cm; [Sienno], [ca 1:37 500], 10x11 cm; [Borówno i Aleksandrowo], [ca 1:18 500], 18x21 cm; [Stronno], [ca 1:32 500], 12x10 cm; [Wióki], [ca 1:40 000], 11x10 cm. Verso: tekst inform. z fot., inform. teled adresowy. Broszura: gmina Dobrcz w obiektywie, reklamy. - Indeks miejscowości.

ISBN 978-83-7529-111-7

1. Dobrcz (woj. kujawsko-pomorskie ; okręg) - geografia 2. Mapy

912(438)KP(084.3)

b28644256

257/2013

Gąsawa (okolice). 1:50 000

Gąsawa N-33-120-D / mapy dokumentacyjne OPEGIEKA Elbląg, R. Dyl ; sozologiczne zdj. polowe OPEGIEKA Elbląg, A. Waśniewski ; red. Barbara Staszewska ; komentarz oprac. Mieczysław Kunz, Leon Andrzejewski, Włodzimierz Marszelewski. - 1:50 000 ; współrzędne prostokątne płaskie w ukł. PUWG-92, współrzędne geogr. geodezyjne w ukł. EUREF-89, elipsoida GRS-80 (E 17°45'-E 18°00'/N 52°50'-N 52°40'). - [Warszawa] : Główny Geodeta Kraju, dr. 2013. - 1 mapa : kolor. ; 39x36 cm, ark. 48x53 cm.

(Mapa sozologiczna 1:50 000. Ukł. 1992).

[zob. Skorowidz mapy sozologicznej Polski 1:50 000](#)

Tyt. znad ramki mapy. Wytyczne techniczne do mapy sporządzone przez GUGiK. Wykonanie: mapy dokumentacyjne 2013, sozologiczne zdj. polowe XII 2012. Podstawowe materiały kartogr.: Baza danych wektorowych VMAPL2, WZKart, wyd. 2000, stan 1994, aktual. stan 2006; Mapa glebowo-rolnicza 1:25 000, oprac. IUNG Puławy, wyd. 1965-74. Poziom odniesienia Kronsztadt-86. Rzeźba terenu: poziomicze, punkty wysokości. Verso: komentarz do mapy. Objasnienia znaków na lewym marginesie. Na dolnym marginesie podział administracyjny. - Bibliogr. na verso. - Sfinansowano ze środków Województwa Kujawsko-Pomorskiego.

ISBN 978-83-254-1971-4

1. Gąsawa (woj. kujawsko-pomorskie ; okręg) - środowisko - ochrona 2. Mapy sozologiczne

912(438)KP(084.3)

b29153451

258/2013

Gąsawa (okolice). 1:50 000

Gąsawa N-33-120-D / mapy dokumentacyjne OPEGIEKA Elbląg, R. Dyl ; hydrogr. zdj. polowe OPEGIEKA, A. Waśniewski ; red. Barbara Staszewska ; komentarz oprac. Włodzimierz Marszelewski. - Skala 1:50 000 ; współrzędne prostokątne płaskie w ukł. PUWG-92, współrzędne geogr. geodezyjne w ukł. EUREF-89, elipsoida GRS-80 (E 17°45'-E 18°00'/N 52°50'-N 52°40'). - [Warszawa] : Główny Geodeta Kraju, dr. 2013. - 1 mapa : kolor. ; 39x36 cm, 48x53 cm.

(Mapa hydrograficzna 1:50 000. Ukł. 1992).

[zob. Skorowidz mapy hydrograficznej Polski 1:50 000](#)

Tyt. znad ramki mapy. Wytyczne techniczne do mapy sporządzone przez GUGiK. Podstawowe materiały kartogr.: Baza danych wektorowych VMAPL2, WZKart, wyd. 2000, stan 1994, aktual., stan 2006; Mapa glebowo-rolnicza 1:25 000, oprac. IUNG Puławy, wyd. 1965-74. Państwowy układ wysokości Kronsztadt-86. Rzeźba terenu: poziomicze, punkty wysokości. Objasnienia znaków na lewym marginesie. Na dolnym marginesie podział administracyjny. - Sfinansowano ze środków Województwa Kujawsko-Pomorskiego.

ISBN 978-83-254-1969-1

1. Gąsawa (woj. kujawsko-pomorskie ; okręg) - hydrografia 2. Mapy hydrograficzne

912(438)KP(084.3)

b29155708

259/2013

Grudziądz. 1:14 500

Grudziądz : plan miasta 1:14 500 / red. i oprac. aut. Paweł Szymczak, Bożena Szymczak ; Azymut Wydawnictwo Kartograficzne. - 1:14 500. - Łódź : Azymut Wydawnictwo Kartograficzne, [2013]. - 1 mapa : kolor. ; 88x68 cm, złoż. 22x12 cm.

Tyt. panelowy. Verso: tekst inform. dotyczący budowy Trasy Średnicowej, fot. Mapy poboczne: [Centrum Grudziądza, [ca 1:8 000], 22x19 cm; [Projekt budowy Trasy Średnicowej Etap II], [ca 1:14 000], 22x11 cm. Tylny panel: schematyczna mapa autostrad w Polsce. - Indeks ulic. - Projekt współfinansowany przez Unię Europejską [...]. - Treść mapy pol., legenda także ang., niem.

1. Grudziądz (woj. kujawsko-pomorskie) - 21 w. 2. Plany miast

912(438)KP(084.3)

b28894960

260/2013

Grudziądz. 1:22 000, 1:17 000, 1:18 000

Grudziądz. Świecie. Brodnica : plan miasta = city plan = Stadtplan = plan de la ville / Daunpol Wydawnictwo Kartograficzne. - Skala 1:22 000. Skala 1:17 000. Skala 1:18 000. - Warszawa : Daunpol Wydawnictwo Kartograficzne, [2013]. - 3 mapy na 1 ark. : dwustronny, kolor. ; 58x47 cm, 33x24 cm, 19x36 cm, ark. 68x48 cm, złoż. 24x12 cm.

Tyt. panelowy. Rzeźba terenu: punkty wysokości. Mapa poboczna: [Okolice Grudziądza], [ca 1:282 000], 14x35 cm. Pilot Daunpol - logo handlowe. - Indeksy ulic. - Tekst i treść mapy pol., legenda także ang., niem., fr.

ISBN 978-83-7475-504-7

1. Grudziądz (woj. kujawsko-pomorskie) - 21 w. 2. Świecie (woj. kujawsko-pomorskie) - 21 w. 3. Brodnica (woj. kujawsko-pomorskie) - 21 w. 4. Plany miast

912(438)KP(084.3)

b29916884

261/2013

Grudziądz (okolice). 1:50 000

Grudziądz - Owczarki N-34-86-B / mapy dokumentacyjne OPGK w Krakowie, W. Fiejdasz ; sozologiczne zdj. polowe OPGK w Krakowie, A. Jędrzejewska, W. Fiejdasz ; red. Witold Fiejdasz ; komentarz oprac. Roman Cieśliński. - 1:50 000 ; współrzędne

prostokątne płaskie w ukł. PUWG-92, współrzędne geogr. geodezyjne w ukł. EUREF-89, elipsoida GRS-80 (E 18°45'-E 19°00'/N 53°40'-N 53°30'). - [Warszawa] : Główny Geodeta Kraju, dr. 2012. - 1 mapa : kolor. ; 39x35 cm, ark. 48x53 cm.

(Mapa sozologiczna 1:50 000. Ukł. 1992).

[zob. Skorowidz mapy sozologicznej Polski 1:50 000](#)

Tyt. znad ramki mapy. Wytyczne techniczne do mapy sporządzone przez GUGiK. Wykonanie: mapy dokumentacyjne 2012, sozologiczne zdj. polowe III 2012. Podstawowe materiały kartogr.: Baza danych wektorowych VMAPL2, Wojskowy Ośrodek Geodezji i Teledetekcji, wyd. 2002, stan 2002; Mapa glebowo-rolnicza 1:5 000, oprac. WBGiUR w Gdańsku 1964-1974, WBGiUR w Bydgoszczy, 1964-74. Poziom odniesienia Kronsztadt-86. Rzeźba terenu: poziomice, punkty wysokości. Verso: komentarz do mapy. Objaśnienia znaków na lewym marginesie. Na dolnym marginesie podział administracyjny. - Bibliogr. na verso. - Sfinansowano ze środków Samorządu Województwa Pomorskiego.

ISBN 978-83-254-1920-2

1. Grudziądz (woj. kujawsko-pomorskie ; okręg) - środowisko - ochrona 2. Mapy sozologiczne

912(438)KP(084.3)

b2835431x

262/2013

Inowrocław. 1:16 000

Inowrocław : plan miasta = city plan = Stadtplan = plan de la ville : skala 1:16 000 / Daunpol Wydawnictwo Kartograficzne. - Skala 1:16 000. - Warszawa : Daunpol Wydawnictwo Kartograficzne, 2010. - 1 mapa : kolor. ; 58x42 cm, złoż. 24x12 cm.

Tyt. panelowy. Mapa poboczna: Okolice Inowrocławia, 1:300 000, 23x23 cm. Verso: inform. teleadresowy, inform. o zabytkach. - Indeks ulic. - Tekst i treść mapy pol., legenda także ang., niem., fr.

ISBN 978-83-7475-186-5

1. Inowrocław (woj. kujawsko-pomorskie) - 21 w. 2. Plany miast

912(438)KP(084.3)

b29864628

263/2013

Kamień Krajeński (okolice). 1:50 000

Kamień Krajeński N-33-96-A / mapy dokumentacyjne OPGK Rzeszów, A. Piórek ; sozologiczne zdj. polowe OPGK Rzeszów, A. Piórek ; red. Bogusława Biały, Anna Wesołowska ; komentarz oprac. Katarzyna Jareczek-Korzeniewska. - 1:50 000 ; współrzędne prostokątne płaskie w ukł. PUWG-92, współrzędne geogr. geodezyjne w ukł. EUREF-89, elipsoida GRS-80 (E 17°30'-E 17°45'/N 53°40'-N 53°30'). - [Warszawa] : Główny Geodeta Kraju, dr. 2012. - 1 mapa : kolor. ; 39x35 cm, ark. 48x53 cm.

(Mapa sozologiczna 1:50 000. Ukł. 1992).

[zob. Skorowidz mapy sozologicznej Polski 1:50 000](#)

Tyt. znad ramki mapy. Wytyczne techniczne do mapy sporządzone przez GUGiK. Wykonanie: mapy dokumentacyjne 2012, sozologiczne zdj. polowe 2012. Podstawowe materiały kartogr.: Baza danych wektorowych VMAPL2, 6 Samodzielny Oddział Geograficzny, wyd. 3., stan 2010; Mapa glebowo-rolnicza 1:5 000, oprac. WBGiTR w Gdańsku, 1964-74. Poziom odniesienia Kronsztadt-86. Rzeźba terenu: poziomice, punkty wysokości. Verso: komentarz do mapy. Objaśnienia znaków na lewym marginesie. Na dolnym marginesie podział administracyjny. - Bibliogr. na verso. - Sfinansowano ze środków Samorządu Województwa Pomorskiego.

ISBN 978-83-254-1888-5

1. Kamień Krajeński (woj. kujawsko-pomorskie ; okręg) - środowisko - ochrona 2. Mapy sozologiczne

912(438)KP(084.3)

b28338698

264/2013

Łasin (okolice). 1:50 000

Łasin N-34-87-A / mapy dokumentacyjne OPGK w Krakowie, A. Jędrzejewska ; sozologiczne zdj. polowe OPGK w Krakowie, A. Jędrzejewska, W. Fiejdasz ; red. Anna Jędrzejewska ; komentarz oprac. Magda Sikora. - 1:50 000 ; współrzędne prostokątne płaskie w ukł. PUWG-92, współrzędne geogr. geodezyjne w ukł. EUREF-89, elipsoida GRS-80 (E 19°00'-E 19°15'/N 53°40'-N 53°30'). - [Warszawa] : Główny Geodeta Kraju, dr. 2012. - 1 mapa : kolor. ; 39x35 cm, ark. 48x53 cm.

(Mapa sozologiczna 1:50 000. Ukł. 1992).

[zob. Skorowidz mapy sozologicznej Polski 1:50 000](#)

Tyt. znad ramki mapy. Wytyczne techniczne do mapy sporządzone przez GUGiK. Wykonanie: mapy dokumentacyjne 2012, sozologiczne zdj. polowe III 2012. Podstawowe materiały kartogr.: Baza danych wektorowych VMAPL2, Wojskowy Ośrodek Geodezji i Teledetekcji, wyd. 2002, stan 2002; Mapa glebowo-rolnicza 1:5 000, oprac. WBGiUR w Gdańsku, WBGiUR w Bydgoszczy, WBGiUR w Olsztynie 1964-74. Poziom odniesienia Kronsztadt-86. Rzeźba terenu: poziomice, punkty wysokości. Verso: komentarz do mapy. Objaśnienia znaków na lewym marginesie. Na dolnym marginesie podział administracyjny. - Bibliogr. na verso. - Sfinansowano ze środków Samorządu Województwa Pomorskiego.

ISBN 978-83-254-1883-0

1. Łasin (woj. kujawsko-pomorskie ; okręg) - środowisko - ochrona 2. Mapy sozologiczne

912(438)KP(084.3)

b28354680

265/2013

Nowe (okolice). 1:50 000

Nowe N-34-86-A / mapy dokumentacyjne Z.U.G. i K. Pryzmat, P. Jungowski; sozologiczne zdj. polowe Z.U.G. i K. Pryzmat, P. Jungowski, J. Matczak ; red. Adam Matczak ; komentarz oprac. Izabela Chlost. - 1:50 000 ; współrzędne prostokątne płaskie w ukł. PUWG-92, współrzędne geogr. geodezyjne w ukł. EUREF-89, elipsoida GRS-80 (E 18°30'-E 18°45'/N 53°40'-N 53°30'). - [Warszawa] : Główny Geodeta Kraju, dr. 2012. - 1 mapa : kolor. ; 39x35 cm, ark. 48x53 cm.

(Mapa sozologiczna 1:50 000. Ukł. 1992).

[zob. Skorowidz mapy sozologicznej Polski 1:50 000](#)

Tyt. znad ramki mapy. Wytyczne techniczne do mapy sporządzone przez GUGiK. Wykonanie: mapy dokumentacyjne 2012, sozologiczne zdj. polowe II-III 2012. Podstawowe materiały kartogr.: Baza danych wektorowych VMAPL2, OPGK Kraków, stan 2001; Mapa glebowo-rolnicza

1:2 000, oprac. WBGiUR w Bydgoszczy, 1964-74. Poziom odniesienia Kronsztadt-86. Rzeźba terenu: poziomice, punkty wysokości. Verso: komentarz do mapy. Objasnienia znaków na lewym marginesie. Na dolnym marginesie podział administracyjny. - Bibliogr. na verso. - Sfinansowano ze środków Samorządu Województwa Pomorskiego.

ISBN 978-83-254-1882-3

1. Nowe (woj. kujawsko-pomorskie ; okręg) - środowisko - ochrona 2. Mapy sozologiczne
912(438)KP(084.3)
b28339010

266/2013

Solec Kujawski. [Ca 1:10 800]

Solec Kujawski / tekst Zbigniew Stefański ; oprac. graf. i przygot. do dr. Agnieszka Zdaniewicz ; zdj. Archiwum Urzędu Miasta i Gminy w Solcu Kujawskim. - [Ca 1:10 800]. - Kwizdzyń : Vega Studio Adv. Tomasz Müller, 2013. - 1 mapa : kolor. ; 42x60 cm, złoż. 21x10 cm.

Tyt. panelowy. Mapy poboczne: Mapa gminy Solec Kujawski, [ca 1:140 000], 11x17 cm; [Przebieg sieci szerokopasmowej w Solcu Kujawskim], [ca 1:70 000], 9x19 cm.

ISBN 978-83-63926-70-0

1. Solec Kujawski (woj. kujawsko-pomorskie) - 21 w. 2. Plany miast
912(438)KP(084.3)
b29679278

267/2013

Śliwice (okolice). 1:50 000

Śliwice N-34-73-C / mapy dokumentacyjne Polkart, I. Kołodziej ; sozologiczne zdj. polowe Polkart, M. Gil ; red. Piotr Piekarczyk ; komentarz oprac. Joanna Jokiel. - 1:50 000 ; współrzędne prostokątne płaskie w ukł. PUWG-92, współrzędne geogr. geodezyjne w ukł. EUREF-89, elipsoida GRS-80 (E 18°00'-E 18°15'/N 53°50'-N 53°40'). - [Warszawa] : Główny Geodeta Kraju, dr. 2012. - 1 mapa : kolor. ; 39x35 cm, ark. 48x53 cm.

(Mapa sozologiczna 1:50 000. Ukł. 1992).

[zob. Skorowidz mapy sozologicznej Polski 1:50 000](#)

Tyt. znad ramki mapy. Wytyczne techniczne do mapy sporządzone przez GUGiK. Wykonanie: mapy dokumentacyjne 2012, sozologiczne zdj. polowe II 2012. Podstawowe materiały kartogr.: Baza danych wektorowych VMAPL2, 22 WOK, wyd. 2010, stan 2009; Mapy glebowo-rolnicze 1:5 000, oprac. WBGiUR Gdańsk, wyd. 1964-74. Poziom odniesienia Kronsztadt-86. Rzeźba terenu: poziomice, punkty wysokości. Verso: komentarz do mapy. Objasnienia znaków na lewym marginesie. Na dolnym marginesie podział administracyjny. - Bibliogr. na verso. - Sfinansowano ze środków Samorządu Województwa Pomorskiego.

ISBN 978-83-254-1885-4

1. Śliwice (woj. kujawsko-pomorskie ; okręg) - środowisko - ochrona 2. Mapy sozologiczne
912(438)KP(084.3)
b28351757

268/2013

Toruń. 1:20 000

Toruń : plan miasta = city plan = Stadtplan = plan de la ville 1:20 000 / Daunpol Wydawnictwo Kartograficzne. - Skala 1:20 000. - Warszawa : Daunpol Wydawnictwo Kartograficzne, [2013]. - 1 mapa : kolor., laminowany ; 68x98 cm, złoż. 24x13 cm.

Tyt. panelowy. Rzeźba terenu: punkty wysokości, rysunek skarp. Mapy poboczne: Aleksandrów Kujawski, 1:12 000, 43x27 cm; Golub-Dobrzyń, 1:20 000, 19x19 cm; Toruń centrum, 1:10 000, 17x20 cm; Ciechocinek, 1:14 000, 23x26 cm; Okolice Torunia, 1:300 000, 23x38 cm. Verso: tekst "Wybrane zabytki Torunia" z fot. Europilot - logo handlowe Daunpolu. - Indeks ulic. - Treść mapy pol., legenda także ang., niem., fr.

ISBN 978-83-7475-761-4

1. Toruń (woj. kujawsko-pomorskie) - 21 w. 2. Aleksandrów Kujawski (woj. kujawsko-pomorskie) - 21 w. 3. Ciechocinek (woj. kujawsko-pomorskie) - 21 w. 4. Golub-Dobrzyń (woj. kujawsko-pomorskie) - 21 w. 5. Plany miast
912(438)KP(084.3)
b29885425

269/2013

Toruń. 1:20 000, 1:12 000, 1:14 000

Toruń. Aleksandrów Kujawski. Ciechocinek. Golub-Dobrzyń : plan miasta = city plan = Stadtplan = plan de la ville / Daunpol Wydawnictwo Kartograficzne. - Skala 1:20 000. Skala 1:12 000. Skala 1:14 000. - Warszawa : Daunpol Wydawnictwo Kartograficzne, [2013]. - 4 mapy na 1 ark. : dwustronny, kolor. ; ark. 68x98 cm, złoż. 24x13 cm.

Tyt. panelowy. Rzeźba terenu: punkty wysokości. Mapy poboczne: Toruń centrum, 1:10 000, 16x20 cm; Okolice Torunia, 1:300 000, 23x38 cm. Verso: tekst "Wybrane zabytki" z fot. Pilot Daunpol - logo handlowe. - Indeksy ulic. - Tekst i treść mapy pol., legenda także ang., niem., fr.

ISBN 978-83-7475-507-8

1. Toruń (woj. kujawsko-pomorskie) - 21 w. 2. Aleksandrów Kujawski (woj. kujawsko-pomorskie) - 21 w. 3. Ciechocinek (woj. kujawsko-pomorskie) - 21 w. 4. Golub-Dobrzyń (woj. kujawsko-pomorskie) - 21 w. 5. Plany miast
912(438)KP(084.3)
b29916501

270/2013

Tucholski, powiat. 1:100 000

Mapa powiatu tucholskiego : mapa turystyczna = Touristenkarte = tourist map 1:100 000 / red. i skład Ewa Kujaszewska, Radek Skowroński ; treść Jarosław Ellwart, Wydział Promocji Starostwa Powiatowego w Tucholi ; tl. P. O. Loew (jęz. niem.), Aleksandra Witowska (jęz. ang.) ; Wydawnictwo Region. - Wyd. 11. - Skala 1:100 000. - Gdynia : Wydawnictwo Region, 2013. - 1 mapa : kolor. ; 68x47 cm, złoż. 24x14 cm.

Tyt. panelowy. Mapy poboczne: Tuchola, [ca 1:10 000], 32x27 cm; [Tuchola] Centrum, [ca 1:6 000], 8x9 cm; Tuchola Rudzki Most, [ca 1:11 000], 10x8 cm; 4 Ścieżki dydaktyczne, [ca 1:15 000]. Verso: inform. turyst.-krajozn. z fot. - Treść mapy pol., tekst i legenda także niem., ang.

ISBN 978-83-7591-336-1

1. Tuchola (woj. kujawsko-pomorskie ; okręg) - turystyka 2. Mapy turystyczne
912(438)KP(084.3)
b29423120

271/2013

Twierdza Grudziądz. [Ca 1:3 500]

Cytadela w Grudziądzu / aut. planu Włodzimierz Grabowski, tekst Włodzimierz Grabowski. - [Ca 1:3 500]. - [Grudziądz] : SGK - Tomasz Kowalski, [2013]. - 1 mapa : kolor. ; 31x44 cm, w okł. 16x12 cm.

Tyt. okł. Orientacja mapy E. Verso: tekst inform.-historyczny.

ISBN 978-83-936818-0-8

1. Twierdza Grudziądz 2. Grudziądz (woj. kujawsko-pomorskie) - 18-20 w. 3. Architektura obronna niemiecka - zabytki - Polska 4. Twierdze i fortyfikacje miejskie - Polska 5. Mapy

912(438)KP(084.3)

b29068344

272/2013

Żnin, powiat. 1:110 000

Powiat żniński : mapa turystyczna : skala 1:110 000 / oprac. Amart Media ; koncepcja mapy Monika Andruszkiewicz, Marcel Kwaśniak ; red. kartogr. Magdalena Krocak ; oprac. kartogr. Magdalena Krocak [et al.] ; oprac. tekstu Monika Andruszkiewicz, Anna Wyczyńska, Agnieszka Pabis. - Skala 1:110 000. - Kraków : Amart Media ; Żnin : Starostwo Powiatowe, 2011. - 1 mapa : kolor. ; 67x48 cm, złoż. 12x25 cm.

Tyt. panelowy. Rzeźba terenu: cieniowanie, punkty wysokości. Verso: inform. turyst. z fot. - Publikacja współfinansowana ze środków Unii Europejskiej. - Treść mapy pol., tekst i legenda pol., ang., niem.

ISBN 978-83-61903-20-8

1. Żnin (woj. kujawsko-pomorskie ; okręg) - turystyka 2. Mapy turystyczne

912(438)KP(084.3)

b28776422

273/2013

Płock. Płock. Włocławek : plan miasta *zob. poz. 388*

912(438)LU(084.3) Województwo lubelskie

Bialski, powiat. 1:150 000

Powiat bialski : mapa turystyczno-krajoznawcza : skala 1:150 000 / koncepcja mapy Marcel Kwaśniak ; red. kartogr. Sebastian Książkiewicz ; oprac. kartogr. Anna Wójtowicz ; oprac. tekstów Starostwo Powiatowe oraz urzędy miast i gmin pow. bialskiego. - Skala 1:150 000. - Kraków : Amart Media, 2009. - 1 mapa : kolor. ; 48x67 cm, w okł. 12x25 cm.

Tyt. okł. Mapa realizowana we współpracy ze Starostwem Powiatowym w Białej Podlaskiej oraz z miastami i gminami powiatu. Winiętkami na mapie oznaczono obiekty opisane w tekście. Verso: inform. turyst.-krajozn. z rys. - Wyd. dzięki współfinansowaniu Wojewódzkiego Funduszu Ochrony Środowiska i Gospodarki Wodnej w Lublinie. - Tekst pol., treść mapy i legenda także ros.

ISBN 978-83-61903-04-8

1. Biała Podlaska (woj. lubelskie ; okręg) - turystyka 2. Mapy turystyczne

912(438)LU(084.3)

b28782537

274/2013

Biała Podlaska (okolice). 1:200 000

Biała Podlaska - Brześć : Nieodkryty Wschód : mapa turystyczna : skala 1:200 000 = Biała Podlaska - Brest : Neotkrytyj Vostok : turističeskaâ karta : Masštáb 1:200 000 / koncepcja mapy Marcel Kwaśniak ; red. kartogr. mapy Sebastian Książkiewicz ; oprac. tekstu Agnieszka Pabis ; plany miast Małgorzata Czopik, Paweł Zabagło ; tł. Marta Mleczeko ; Amart Media. - Skala 1:200 000. - Kraków : Amart Media, 2008. - 1 mapa : kolor. ; 68x48 cm, złoż. 24x12 cm.

(Polska Turystyczna).

Tyt. panelowy. Mapa zrealizowana we współpracy z Urzędem Miasta Biała Podlaska. Ważne obiekty oznaczono na mapie winiętkami. Mapy poboczne: Biała Podlaska - centrum, [ca 1:18 000], 8x11 cm; Brześć - centrum, [ca 1:25 000], 10x10 cm. Verso: inform. turyst.-krajozn. z fot. Mapa stanowi komplet z przewodnikiem turyst. "Biała Podlaska - Brześć. Nieodkryty Wschód" powstałych w ramach programu Polska Turystyczna.pl. - Tekst, treść mapy i legenda pol., ros.

ISBN 978-83-926207-4-7

1. Biała Podlaska (woj. lubelskie) - turystyka 2. Biała Podlaska (woj. lubelskie ; okręg) - turystyka 3. Brześć (Białoruś) - turystyka 4. Brześć (Białoruś ; okręg) - turystyka 5. Mapy turystyczne

912(438)LU(084.3)

912(4)(084.3)

b28786713

275/2013

Janów Lubelski (okolice). 1:50 000

Ziemia janowska wśród wzgórz, wąwozów, lasów i stawów : mapa atrakcji turystycznych 1:50 000 / oprac. aut. i kartogr. W. Futa [et al.] ; Kartpol. - Wyd. 2. - 1:50 000. - Lublin : Kartpol, c2010. - 1 mapa : kolor. ; 68x98 cm, złoż. 23x13 cm.

Tyt. panelowy. Rzeźba terenu: poziomic, punkty wysokości. Verso: inform. turyst.-krajozn. z fot. Panel: logo Lokalna Grupa Działania "Leśny Krąg". - Projekt współfinansowany ze środków Unii Europejskiej [...].

ISBN 978-83-62664-00-9

1. Janów Lubelski (woj. lubelskie ; okręg) - turystyka 2. Mapy turystyczne

912(438)LU(084.3)

b28938756

276/2013

Józefów (gmina). 1:50 000

Gmina Józefów na Roztoczu : wymarzone miejsce wypoczynku : mapa turystyczna 1:50 000 / tekst i koncepcja graf. Robert Rabeiga i Tadeusz Grabowski ; Kartpol. - 1:50 000. - Lublin : Kartpol, cop. 2013. - 1 mapa : kolor. ; 46x38 cm, złoż. 23x10 cm.

Tyt. panelowy. Rzeźba terenu: poziomice, punkty wysokości. Mapa poboczna: Józefów plan miasta, [ca 1:25 000], 10x14 cm. Verso: inform. turyst.-krajozn. z fot. - Wydano przy wsparciu finansowym Urzędu Miejskiego w Józefowie. - Tekst i treść mapy pol., legenda także ang.

ISBN 978-83-62664-19-1

1. Józefów (woj. lubelskie, pow. Biłgoraj ; okręg) - turystyka 2. Mapy turystyczne

912(438)LU(084.3)

b28940192

277/2013

Kazimierz Dolny. 1:20 000, 1:10 000

Plan Kazimierza Dolnego i Nałęczowa / Kartpol. - 1:20 000. 1:10 000. - Lublin : Kartpol, 2012. - 2 mapy na 1 ark. : dwustronny, kolor. ; ark. 24x24 cm.

Zawiera: Kazimierz Dolny 1:20 000. Nałęczów 1:10 000.

Tyt. panelowy. Rzeźba terenu: poziomice, punkty wysokości. Mapa poboczna: [Kazimierz Dolny] Centrum, [ca 1:6 700], 9x11 cm.

ISBN 978-83-62644-05-4

1. Kazimierz Dolny (woj. lubelskie) - 21 w. 2. Nałęczów (woj. lubelskie) - 21 w. 3. Plany miast

912(438)LU(084.3)

b29171696

278/2013

Kazimierz Dolny (okolice). 1:25 000

Kazimierz Dolny i okolice : na spacer i wycieczki : mapa turystyczna = tourist map 1:25 000 / oprac. aut. i kartogr. Krzysztof Kałamucki [et al.] ; Kartpol. - Skala 1:25 000 ; ukł. współrzędnych 1992, elipsoida WGS 84. - Lublin : Kartpol ; Poznań : Carto Media [dyst.], 2011. - 1 mapa : kolor. ; 98x68 cm, 23x13 cm.

Tyt. panelowy. Mapa powstała przy merytorycznym i finansowym wsparciu Urzędu Gminy Janowiec i Urzędu Gminy Karczmiska. Rzeźba terenu: poziomice, punkty wysokości, rys. wąwozów. Mapy poboczne: Kazimierz Dolny, 1:10 000, 22x37 cm; [Kazimierz Dolny] Centrum, [ca 1:5 000], 12x14 cm; Janowiec / oprac. aut. i kartogr. Kamil Nieścioruk, 1:10 000, 10x25 cm; Park Puławski / oprac. Kamil Nieścioruk, 1:8 000, 10x12 cm. Verso: inform. turyst.-krajozn. z fot., mapa skorowidzowa oraz wykaz publ. wydaw. Kartpol. Panel: logo Grupa CartoMedia. - Treść i tekst mapy pol., legenda także ang.

ISBN 978-83-62664-02-3

1. Kazimierz Dolny (woj. lubelskie ; okręg) - turystyka 2. Mapy turystyczne

912(438)LU(084.3)

b28613351

279/2013

Kazimierz Dolny (okolice). 1:50 000

Okolice Kazimierza Dolnego : mapa topograficzno-turystyczna 1:50 000 / aut. treści turyst. Wanda Machowska, Beata Chmiel ; prace kartogr. Danuta Zabłocka, Hanna Klimek ; Wojskowe Zakłady Kartograficzne. - 1:50 000 ; siatka geogr. WGS-84 (E 21°45'-E 22°22'/N 51°25'-N 51°08'). - Warszawa : Wojskowe Zakłady Kartograficzne, 2011. - 1 mapa : kolor. ; 68x91 cm, złoż. 23x12 cm.

Tyt. panelowy. Poziom odniesienia wysokości Kronsztadt. Rzeźba terenu: poziomice, punkty wysokości, rys. wąwozów. Verso: inform. turyst.-krajozn. - Tekst, treść mapy pol., legenda także ang., niem.

ISBN 978-83-7135-270-6

1. Kazimierz Dolny (woj. lubelskie ; okręg) - turystyka 2. Mapy turystyczne 3. Mapy topograficzne

912(438)LU(084.3)

b3001279x

280/2013

Krasnobród (okolice). 1:30 000

Krasnobród i okolice : mapa turystyczna : skala 1:30 000 / tekst Paweł Wład. - Skala 1:30 000. - Rzeszów : Wydawnictwo Turystyczne Paweł Wład, 2013. - 1 mapa : kolor. ; 48x68 cm, złoż. 24x12 cm.

Tyt. panelowy. Oprac. na zlec. Miejsko-Gminnej Biblioteki Publicznej w Krasnobrodzie. Rzeźba terenu: poziomice, punkty wysokości. Mapy poboczne: Krasnobród plan miasta, 1:10 000, 26x39 cm; Roztocze i regiony przyległe, [ca 1:1 700 000], 9x10 cm. Verso: infor. turyst.-krajozn. z fot.

ISBN 978-83-61961-17-8

1. Krasnobród (woj. lubelskie ; okręg) - turystyka 2. Mapy turystyczne

912(438)LU(084.3)

b29463142

281/2013

Kraśnicki, powiat. 1:50 000

Powiat kraśnicki : malinowa kraina : mapa turystyczna 1:50 000 / oprac. aut. i kartogr. Krzysztof Kałamucki [et al.] ; Kartpol. - 1:50 000. - Lublin : Kartpol, cop. 2010. - 1 mapa : kolor. ; 68x98 cm, złoż. 23x13 cm.

Tyt. panelowy. Rzeźba terenu: poziomice, punkty wysokości. Mapy poboczne: Kraśnik, 1:15 000, 49x73 cm; Annopol, 1:10 000, 12x12 cm. Verso: inform. turyst.-krajozn. z fot. - Mapa współfinansowana ze środków Europejskiego Funduszu Rozwoju Regionalnego [...]. - Treść i tekst mapy pol., legenda także ang.

ISBN 978-83-89720-84-9

1. Kraśnik (woj. lubelskie ; okręg) - turystyka 2. Mapy turystyczne

912(438)LU(084.3)

b28950847

282/2013

Lubelskie, województwo. 1:300 000

Województwo lubelskie : mapa turystyczna = tourist map 1:300 000 / oprac. aut. i kartogr. P. Cebryk [et al.] ; oprac. szlaków turyst. B. Kotowski ; Kartpol. - 1:300 000. - Lublin : Wydawnictwo Kartograficzne Kartpol ; Poznań : CartoMedia [dyst.], cop. 2011. - 1 mapa : kolor. ; 79x67 cm, ark. 98x67 cm, złoż. 25x12 cm.

Tyt. panelowy. Rzeźba terenu: poziomice, barwy hipsometryczne, punkty wysokości. Mapy poboczne [woj. lubelskiego]: Turystyka aktywna, 1:1 700 000, 14x11 cm; Turystyka kulturowa, 1:1 700 000, 14x11 cm. Verso: 10 schematów szlaków turyst. woj. lubelskiego z opisem i fot. - Treść mapy pol., legenda także ang.

ISBN 978-83-62664-16-0

1. Lubelskie, województwo (od 1999) - turystyka 2. Polesie Zachodnie - turystyka 3. Lublin (woj. lubelskie ; okręg) - turystyka 4. Mapy turystyczne

912(438)LU(084.3)

b2850589x

283/2013

Lubelskie, województwo. 1:300 000

Województwo lubelskie : mapa turystyczna 1:300 000 / oprac. aut. i kartogr. P. Cebrykow [et al.] ; Kartpol. - 1:300 000. - Lublin : Kartpol : na zlec. Departamentu Promocji i Turystyki Urzędu Marszałkowskiego Woj. Lubelskiego, cop. 2011. - 1 mapa : kolor ; 79x67 cm, ark. 98x67 cm, złoż. 25x12 cm.

(Lubelskie Smakuj Życie!).

Tyt. panelowy. Rzeźba terenu: poziomice, barwy hipsometryczne, punkty wysokości. Recto: kalendarz imprez kulturalnych i turyst. Verso: schematy tras i szlaków turyst. woj. lubelskiego z opisem i fot. - Treść mapy pol., legenda także ang., niem., ros.

ISBN 978-83-62664-20-7 :

1. Lubelskie, województwo (od 1999) - turystyka 2. Lublin (woj. lubelskie ; okręg) - turystyka 3. Mapy turystyczne

912(438)LU(084.3)

b28518226

284/2013

Lubelskie, województwo. 1:300 000

Województwo lubelskie : mapa turystyki wodnej : mapa turystyczna 1:300 000 / oprac. aut. i kartogr. P. Cebrykow [et al.] ; Kartpol. - 1:300 000. - Lublin : Wydawnictwo Kartograficzne Kartpol : na zlec. Departamentu Promocji i Turystyki Urzędu Marszałkowskiego Woj. Lubelskiego, cop. 2011. - 1 mapa : kolor ; 79x67 cm, ark. 98x68 cm, złoż. 25x12 cm.

(Lubelskie Smakuj Życie!).

Tyt. panelowy. Rzeźba terenu: poziomice, barwy hipsometryczne, punkty wysokości. Mapy poboczne: [Zalew Zemborzycki, ca 1:300 000], 13x11 cm; [Jezioro Białe, ca 1:6 000], 16x22 cm; [Park Krajobrazowy Pojezierze Łęczyńskie, ca 1:50 000], 24x22 cm; [Okregi PZW, ca 1:1 650 000], 13x11 cm; Łowiska komercyjne, [ca 1:1 650 000], 13x11 cm. Recto: inform. o kąpieliskach. Verso: inform. o turyst. wodnej, imprezach turyst. w regionie, fot. - Tekst i treść mapy pol., legenda także ang., niem., ros.

ISBN 978-83-62664-22-1

1. Lubelskie, województwo (od 1999) - turystyka 2. Lublin (woj. lubelskie ; okręg) - turystyka 3. Turystyka wodna - Polska - 21 w. 4. Mapy turystyczne

912(438)LU(084.3)

b28525589

285/2013

Lubelskie, województwo. 1:300 000

Województwo lubelskie : mapa turystyki zimowej : mapa turystyczna 1:300 000 / oprac. aut. i kartogr. P. Cebrykow [et al.] ; Kartpol. - 1:300 000. - Lublin : Wydawnictwo Kartograficzne Kartpol : na zlec. Departamentu Promocji i Turystyki Urzędu Marszałkowskiego Woj. Lubelskiego, cop. 2011. - 1 mapa : kolor ; 79x67 cm, ark. 98x68 cm, złoż. 25x12 cm.

(Lubelskie Smakuj Życie!).

Tyt. panelowy. Rzeźba terenu: poziomice, barwy hipsometryczne, punkty wysokości. Mapy poboczne: Wybrane ośrodki turystyki zimowej na Lubelszczyźnie, 1:1 700 000, 14x11 cm; Trasy narciarstwa biegowego "Siwa Polana" OSiR w Tomaszowie Lubelskim, [ca 1:8 000], 10x22 cm. Recto: inform. o wyciągach. Verso: tekst inform., 9 panoram i map lokalizujących stacje narciarskie, fot., inform. o imprezach. - Tekst i treść mapy pol., legenda także ang., niem., ros.

ISBN 978-83-62664-24-5

1. Lubelskie, województwo (od 1999) - turystyka 2. Trasy narciarskie zjazdowe - Polska 3. Trasy narciarskie biegowe - Polska 4. Ośrodki sportów zimowych - Polska 5. Mapy turystyczne

912(438)LU(084.3)

b2852469x

286/2013

Lubelskie, województwo. 1:550 000

Mapa atrakcji turystycznych województwa lubelskiego / oprac. aut. i kartogr. K. Kałamucki [et al.] ; Kartpol. - 1:550 000. - Lublin : Kartpol [etc.], [2013]. - 1 mapa : kolor ; 42x32 cm, ark. 48x33 cm.

Tyt. z mapy. Rzeźba terenu: cieniowanie, barwy hipsometryczne. Recto: fot. Verso: tekst inform., inform. teleadresowy. - Tekst i treść mapy pol., legenda także ang.

ISBN 978-83-62664-11-5

1. Lubelskie, województwo (od 1999) - turystyka 2. Mapy turystyczne

912(438)LU(084.3)

b28938744

287/2013

Lubelskie, województwo. 1:550 000

Mapa szlaków rowerowych województwa lubelskiego / oprac. aut. i kartogr. K. Kałamucki [et al.] ; Kartpol. - 1:550 000. - Lublin : Kartpol [etc.], [2013]. - 1 mapa : kolor ; 42x32 cm, ark. 48x33 cm.

Tyt. z mapy. Rzeźba terenu: cieniowanie. Recto: fot. Verso: przebieg szlaków, inform. teleadresowy. - Tekst i treść mapy pol., legenda także ang.

ISBN 978-83-62664-09-2

1. Lubelskie, województwo (od 1999) - turystyka 2. Turystyka rowerowa - Polska 3. Mapy turystyczne

912(438)LU(084.3)

b28939657

288/2013

Lubelskie, województwo. 1:550 000

Mapa turystyczno-krajoznawcza województwa lubelskiego / oprac. aut. i kartogr. K. Kałamucki [et al.] ; Kartpol. - 1:550 000. - Lublin : Kartpol [etc.], [2013]. - 1 mapa : kolor ; 42x32 cm, ark. 48x33 cm.

Tyt. z mapy. Rzeźba terenu: barwy hipsometryczne. Recto: fot. Verso: tekst inform., inform. teleadresowy. - Tekst i treść mapy pol., legenda także ang.

ISBN 978-83-62664-07-8

1. Lubelskie, województwo (od 1999) - turystyka 2. Mapy turystyczne

912(438)LU(084.3)

b28939396

289/2013

Lublin. [Ca 1:5 200]

Miejsca represji komunistycznych w Lublinie 1944-1956 / Kartpol. - [Ca 1:5 200]. - Lublin : Kartpol, [2013]. - 1 mapa : kolor ; 30x43 cm, złoż. 15x11 cm.

Tyt. panelowy. Recto: mapa pogładowa. Verso: opis miejsc represji zaznaczonych na planie.

ISBN 978-83-62664-21-4

1. Lublin (woj. lubelskie) - miejsca pamięci 2. Plany miast 3. Prześladowania polityczne - Polska - 1944-1956 r.

912(438)LU(084.3)

b29179609

290/2013

Lublin. 1:15 000

Lublin : plan miasta 1:15 000 / red., aktual. i oprac. komput. Zofia Kalisz vel Metka, Mirosław W. Meksuła ; Kartpol. - Wyd. 2. - 1:15 000. - Lublin : Wydawnictwo Kartograficzne Kartpol ; Poznań : CartoMedia [dyst.], 2011. - 1 mapa : dwustronny, kolor ; ark. 68x98 cm, złoż. 22x12 cm.

Tyt. panelowy. Data na panelu 2011/12. Plan oprac. na podstawie zdj. lotniczego firmy Dedal-Foto. Mapa poboczna: Centrum [fotomapa], 1:4 000, 19x31 cm. - Indeks ulic.

ISBN 978-83-62664-04-7

1. Lublin (woj. lubelskie) - 21 w. 2. Plany miast

912(438)LU(084.3)

b28506595

291/2013

Lublin. 1:20 000

Lublin. Puławy. Świdnik : plan miasta = city plan = Stadtplan = plan de la ville : skala 1:20 000 / aktual. planu Bożena Malec ; Daunpol Wydawnictwo Kartograficzne. - Skala 1:20 000. - Warszawa : Daunpol Wydawnictwo Kartograficzne, 2012. - 3 mapy na 1 ark. : dwustronny, kolor ; ark. 91x67 cm, złoż. 25x13 cm.

Tyt. panelowy. Rzeźba terenu: punkty wysokości. Mapy poboczne: Lublin Centrum, 1:10 000, 22x32 cm; Okolice Lublina, 1:300 000, 20x30 cm. Verso: inform. teleadresowy, wybrane obiekty zabytkowe. Pilot Daunpol - logo handlowe. - Indeksy ulic. - Tekst i treść mapy pol., legenda także ang., niem., fr.

ISBN 978-83-7475-419-4

1. Lublin (woj. lubelskie) - 21 w. 2. Puławy (woj. lubelskie) - 21 w. 3. Świdnik (woj. lubelskie) - 21 w. 4. Plany miast

912(438)LU(084.3)

b29868312

292/2013

Lublin (okolice). 1:150 000

Szlak Renesansu Lubelskiego : mapa turystyczna = Lublin Renaissance Route : tourist map 1:150 000 / oprac. aut. i kartogr. Piotr Kasiborski [et al.] ; oprac. tekstu Marcin Dąbrowski ; red. Dorota Lachowska ; tł. Małgorzata Tarajko ; Kartpol. - 1:150 000. - Lublin : Lubelska Regionalna Organizacja Turystyczna, 2012. - 1 mapa : kolor ; 48x56 cm, ark. 48x68 cm, złoż. 24x12 cm.

Tyt. panelowy. Rzeźba terenu: poziomic. Mapy poboczne: Lublin, 1:15 000, 16x22 cm; Kazimierz Dolny, 1:15 000, 9x22 cm. - Tekst i treść mapy pol., legenda także ang.

ISBN 978-83-62664-17-7

1. Szlak Renesansu Lubelskiego 2. Lublin (woj. lubelskie ; okręg) - turystyka 3. Architektura renesansu - historia - Polska 4. Mapy turystyczne

912(438)LU(084.3)

b29174582

293/2013

Opolski, powiat. 1:100 000

Powiat opolski : małopolski przełom Wisły i Dolina Chodelki : szlaki rowerowe, piesze, ścieżki dydaktyczne : mapa turystyczno-przyrodnicza 1:00 000 [!] / oprac. aut. i kartogr. K. Kałamucki [et al.] ; tekst Jacek Rosły ; Kartpol. - Skala 1:100 000. - Lublin : Kartpol ; Opole Lubelskie : na zlec. Starostwa Powiatowego w Opolu Lubelskim, 2011. - 1 mapa : kolor ; 57x40 cm, złoż. 19x10 cm.

Tyt. panelowy. Na panelu błędna skala. Rzeźba terenu: poziomic, punkty wysokości. Verso: inform. turyst.-krajozn., fot. - Wydano dzięki współfinansowaniu Wojewódzkiego Funduszu Ochrony Środowiska i Gospodarki Wodnej w Lublinie oraz Powiatu Opolskiego.

ISBN 978-83-62664-06-1

1. Opole Lubelskie (woj. lubelskie ; okręg) - turystyka 2. Wisła, Środkowa (dolina) - turystyka 3. Chodelka (dolina) - turystyka 4. Turystyka rowerowa 5. Turystyka piesza 6. Ścieżki edukacyjne 7. Mapy turystyczne

912(438)LU(084.3)

912(438:2)(084.3)

b28614598

294/2013

Poniatowa. 1:8 500

Poniatowa : plan miasta 1:8 500 / red. i oprac. kartogr. Paweł Cebrykow, Karolina Baranowska ; Kartpol. - 1:8 500. - Lublin : Kartpol ; Poniatowa : Towarzystwo Przyjaciół Poniatowej, 2012. - 1 mapa : kolor ; 80x55 cm, złoż. 28x14 cm.

Tyt. panelowy. Verso: tekst inform., reklamy. Mapy poboczne - repr.: Fragment austriackiej mapy topograficznej z 1804 roku [...], 12x13 cm; Fragment powojennej mapy topograficznej z przełomu lat 40 i 50-ych XX wieku w skali 1:100 000 [...], 12x13 cm; Fragment mapy topograficznej z końca lat 50-ych XX wieku w skali 1:100 000 [...], 12x13 cm.

ISBN 978-83-62664-36-8

1. Poniatowa (woj. lubelskie) - 21 w. 2. Plany miast

912(438)LU(084.3)

b28551783

295/2013

Puławy (okolice). 1:70 000

Mapa turystyczna ziemi puławskiej / red. i oprac. kartogr. Leszek Grzechnik, Mirosław W. Meksuła ; Kartpol. - 1:70 000. - Lublin : Kartpol, 2011. - 1 mapa : kolor. ; 58x84 cm, złoż. 20x13 cm.

Tyt. panelowy. Rzeźba terenu: poziomicie, punkty wysokości. Mapy poboczne: Puławy / oprac. aut. i kartogr. Paweł Cebrykow, 1:10 000, 15x15 cm; Nałęczów / oprac. aut. i kartogr. Kamil Nieścioruk, 1:10 000, 12x13 cm; Kazimierz Dolny / oprac. aut. i kartogr. Kamil Nieścioruk, 1:10 000, 13x13 cm. Verso: tekst inform. - Projekt współfinansowany ze środków Unii Europejskiej.

ISBN 978-83-62664-12-2

1. Puławy (woj. lubelskie ; okręg) - turystyka 2. Mapy turystyczne

912(438)LU(084.3)

b28623794

296/2013

Włodawa. [Ca 1:8 000]

Włodawa : turystyczny plan miasta / tl. Agnieszka Kruk-Mazurek, Elżbieta Dzierzbicka ; Firma Handlowo Usługowa Grażka II Leszek Hawryszczak. - [Ca 1:8 000]. - Włodawa : Firma Handlowo Usługowa "Grażka II" Leszek Hawryszczak, [2013]. - 1 mapa : kolor. ; 33x35 cm, ark. 33x47 cm, złoż. 17x12 cm.

Tyt. panelowy. Mapa poboczna: [Włodawa] Centrum, [ca 1:5 000], 9x9 cm. Recto i Verso: tekst inform., inform. turyst. "warto zobaczyć" z fot. - Treść mapy i legenda pol., tekst także ang., niem.

ISBN 978-83-62664-34-4

1. Włodawa (woj. lubelskie) - 21 w. 2. Plany miast

912(438)LU(084.3)

b28626436

297/2013

Włodawski, powiat. 1:75 000

Powiat włodawski : mapa turystyczna 1:75 000 / oprac. aut. i kartogr. Paweł Cebrykow, Leszek Grzechnik ; tekst Małgorzata i Leszek Grzechnikowie ; Kartpol. - Wyd. 2. - Skala 1:75 000. - Lublin : Kartpol, cop. 2012. - 1 mapa : kolor. ; 95x68 cm, złoż. 24x12 cm.

Tyt. panelowy. Rzeźba terenu: poziomicie, punkty wysokości. Mapy poboczne: Włodawa, 1:15 000, 23x22 cm; [Włodawa] Centrum, [ca 1:6 500], 7x7 cm; Jezioro Białe i okolice / oprac. kartogr. Mirosław W. Meksuła, [ca 1:120 000], 23x33 cm. - Treść mapy pol., legenda także ang.

ISBN 978-83-62664-40-5

1. Włodawa (woj. lubelskie ; okręg) - turystyka 2. Mapy turystyczne

912(438)LU(084.3)

b28521742

298/2013

Wołyń (gmina). [Ca 1:46 000]

Gmina Wołyń : mapa turystyczna / kreślenie mapy , tekst, zdj. Robert Mazurek. - [Ca 1:46 000]. - Wołyń : Urząd Gminy [etc.], [2013]. - 1 mapa : kolor. ; 40x40 cm, ark. 42x60 cm, w okł. 22x16 cm.

Tyt. okł. Mapa poboczna: Wołyń, [ca 1:14 000], 9x13 cm. Recto: Tabela odległości z Wołynia, mapa lokalizacyjna. Recto i verso: inform. turyst. z fot. Verso: inform. teled adresowy. - Indeks miejscowości.

ISBN 978-83-927053-3-8

1. Wołyń (woj. lubelskie ; okręg) - turystyka 2. Mapy turystyczne

912(438)LU(084.3)

b30038054

299/2013

Zamość. 1:10 000

Zamość : plan miasta = city plan = Stadtplan = plan de la ville : skala 1:10 000 / Daunpol Wydawnictwo Kartograficzne. - Skala 1:10 000. - Warszawa : Daunpol Wydawnictwo Kartograficzne, [2013]. - 1 mapa : kolor. ; 58x82 cm, złoż. 24x14 cm.

Tyt. panelowy. Rzeźba terenu: punkty wysokości. Mapy poboczne: Zamość Centrum, 1:7 000, 10x15 cm; Okolice Zamościa, 1:200 000, 34x38 cm. Verso: inform. turyst., inform. teled adresowy. Pilot Daunpol - logo handlowe. - Indeks ulic. - Tekst i treść mapy pol., legenda także ang., niem., fr.

ISBN 978-83-7475-315-9

1. Zamość (woj. lubelskie) - 21 w. 2. Plany miast

912(438)LU((084.3)

b29868944

300/2013

Zamość. 1:30 000

Zamość : plan miasta = city plan : skala 1:30 000 / Atut Biuro Promocji. - Skala 1:30 000. - Zamość : Atut Biuro Promocji : na zlec. Ośrodka Sportu i Rekreacji w Zamościu, [2013]. - 2 mapy na 1 ark. : dwustronny, kolor. ; ark. 30x21 cm.

Współwyd.: Zamość - Stare Miasto.

Tyt. z map. Recto: wymienione obiekty kultury, fot. Verso: wykaz oznaczonych na mapie obiektów. - Tekst i treść mapy pol., legenda także ang.

1. Zamość (woj. lubelskie) - 21 w. 2. Plany miast

912(438)LU(084.3)

b29009996

301/2013

Zamość (okolice). 1:50 000

Lokalna Grupa Działania "Nasze Roztocze" : mapa turystyczna obszaru : skala 1:50 000 / oprac. mapy Paweł Wład ; aut. tekstu Anna Saba, Małgorzata Kwaśniak ; tł. Małgorzata Linek. - Skala 1:50 000. - Rzeszów : Wydawnictwo Turystyczne Paweł Wład ; Zamość : Lokalna Grupa Działania "Nasze Roztocze", [2013]. - 1 mapa : kolor. ; 96x67 cm, złoż. 23x13 cm.

Tyt. panelowy. Rzeźba terenu: poziomic, punkty wysokości. Verso: inform. turyst.-krajozn. z fot. - Publikacja współfinansowana ze środków Unii Europejskiej. - Treść mapy pol., tekst i legenda także ang.

ISBN 978-83-61961-18-5 :

1. Zamość (woj. lubelskie ; okręg) - turystyka 2. Mapy turystyczne

912(438)LU(084.3)

b29645165

302/2013

Zamość (okolice). 1:250 000

Skarby przyrody i kultury - SPiK. - Skala 1:250 000. - Zamość : Atut Biuro Promocji : na zlec. LGD "Dolina Wieprza i Poru", [2013]. - 1 mapa : kolor. ; 21x30 cm.

Tyt. z mapy. Verso: wykaz obiektów kultury i przyrody (atrakcji turystycznych) oznaczonych na mapie. - Publikacja współfinansowana ze środków UE w ramach Osi 4 Leader [...].

ISBN 978-83-89797-38-4

1. Zamość (woj. lubelskie ; okręg) - geografia 2. Mapy turystyczne

912(438)LU(084.3)

b29013975

303/2013

Lubelskie, województwo. Województwo lubelskie : parki krajobrazowe i inne formy ochrony przyrody 1:300 000 zob. poz. 79

Siedlce. Siedlce : Łuków, Sokółów Podl., Węgrów : plan miasta z przewodnikiem turystycznym po Siedlcach : skala 1:16 000 zob. poz. 393

912(438)LB(084.3) Województwo lubuskie**Bledzew (gmina). 1:75 000**

Gmina Bledzew : mapa turystyczno-administracyjna / Zakład Kartograficzny Sygnatura. - Wyd. 3. - Skala 1:75 000. - Zielona Góra : Zakład Kartograficzny Sygnatura : na zlec. Gminy Bledzew, [non post 2007]. - 1 mapa : kolor. ; 42x30 cm, złoż. 21x10 cm.

Tyt. panelowy. Rzeźba terenu: punkty wysokości. Verso: inform. turyst. - Tekst pol., niem., treść mapy pol., legenda pol., niem., ang.

ISBN 83-87873-50-0

1. Bledzew (woj. lubuskie ; okręg) - turystyka 2. Mapy turystyczne 3. Mapy administracyjne

912(438)LB(084.3)

b29966346

304/2013

Gorzów Wielkopolski. 1:16 500, 1:15 000

Gorzów Wielkopolski. Kostrzyn n. Odrą. Strzelce Krajeńskie : plan miasta = city plan = Stadtplan = plan de la ville / Daunpol Wydawnictwo Kartograficzne. - Skala 1:16 500. Skala 1:15 000. - Warszawa : Daunpol Wydawnictwo Kartograficzne, [2013]. - 3 mapy na 1 ark. : dwustronny, kolor. ; 68x84 cm, 33x27 cm, 23x28 cm, ark. 68x97 cm, złoż. 24x13 cm.

Tyt. panelowy. Rzeźba terenu: punkty wysokości. Mapy poboczne: Gorzów Wielkopolski, 1:10 000, 23x27 cm; Okolice Gorzowa Wielkopolskiego, 1:200 000, 31x32 cm. Verso: inform. turyst., inform. teledoresowy. Pilot Daunpol - logo handlowe. - Indeksy ulic. - Tekst i treść mapy pol., legenda także ang., niem., fr.

ISBN 978-83-7475-206-0

1. Gorzów Wielkopolski (woj. lubuskie) - 21 w. 2. Kostrzyn nad Odrą (woj. lubuskie) - 21 w. 3. Strzelce Krajeńskie (woj. lubuskie) - 21 w. 4. Plany miast

912(438)LB(084.3)

b29907834

305/2013

Gorzów Wielkopolski (okolice). 1:50 000

Dookoła Gorzowa Wlkp. : na rowerze lub pieszo : mapa turystyczna = tourist map = Wanderkarte 1:50 000 / oprac. kartogr. Andrzej Gogoc, Witold Czajka ; tekst Zbigniew Rudziński ; Zakład Kartograficzny Sygnatura. - Wyd. 2. - Skala 1:50 000 układ współrzędnych WGS 1984, odwz. UTM. - Zielona Góra : Zakład Kartograficzny Sygnatura ; Gorzów Wielkopolski : [s.n.], [2013]. - 1 mapa : kolor. ; 68x93 cm, złoż. 23x12 cm.

Tyt. panelowy. Rzeźba terenu: punkty wysokości. Mapa poboczna: [Gorzów - położenie], [ca 1:1 125 000], 19x12 cm. Verso: inform. turyst.-krajozn. z fot. Wyd. dla CartoMedia. - Tekst i treść mapy pol., legenda także ang., niem.

ISBN 978-83-7499-090-5

1. Gorzów Wielkopolski (woj. lubuskie ; okręg) - turystyka 2. Turystyka rowerowa - Polska 3. Turystyka piesza - Polska 4. Mapy turystyczne

912(438)LB(084.3)

b29978804

306/2013

Gubin. 1:15 000

Gubin : plan miasta = Guben : Stadtplan = city map 1:15 000 / kartogr. Andrzej Gogoc, Witold Czajka ; Sygnatura. - Wyd. 6. - Skala 1:15 000. - Zielona Góra : Zakład Kartograficzny Sygnatura ; Gubin : Urząd Miejski, 2013. - 1 mapa : kolor. ; 52x53 cm, ark. 53x67 cm, złoż. 24x12 cm.

Tyt. panelowy. Mapa poboczna: [Okolice Gubina], 1:70 000, 38x33 cm. Recto: inform. teled adresowy. Verso: tekst inform. z fot. Panel: logo Grupa CartoMedia. Tylny panel: mapa lokalizacyjna. - Indeksy ulic. - Tekst i legenda pol., ang., niem., treść mapy pol., niem.

ISBN 978-83-7499-026-4

1. Gubin (woj. lubuskie) - 21 w. 2. Guben (Niemcy) - 21 w. 3. Plany miast

912(438)LB(084.3)

912(4)(084.3)

b30001341

307/2013

Kargowa (okolice). 1:50 000

Szlak Bez Końca wokół Kargowej : mapa turystyczna = tourist map = Wanderkarte 1:50 000 / oprac. kartogr. Sygnatura ; tekst Michał Jaskulski, Aleksander Żukowski, Jerzy Jaszczak. - Skala 1:50 000 ; układ współrzędnych WGS 1984, odwz. UTM. - Zielona Góra : Sygnatura ; Kargowa : Urząd Miejski, [2013]. - 1 mapa : kolor. ; 30x42 cm, złoż. 15x11 cm.

Tyt. panelowy. Rzeźba terenu: poziomice, punkty wysokości. Verso: tekst inform. z fot. Panel: logo Grupa CartoMedia. - Tekst i treść mapy pol., legenda także ang., niem.

ISBN 978-83-7499-161-2

1. Szlak Bez Końca 2. Kargowa (woj. lubuskie ; okręg) - turystyka 3. Mapy turystyczne

912(438)LB(084.3)

b29999947

308/2013

Kostrzyn nad Odrą. 1:12 500

Kostrzyn nad Odrą : plan miasta = city map = Stadtplan 1:12 500 / oprac. kartogr. Andrzej Gogoc, Witold Czajka ; tekst Zbigniew Rudziński, Ryszard Skałba ; tł. Ryszard Skałba ; Zakład Kartograficzny Sygnatura. - Wyd. 2. - Skala 1:12 500. - [Zielona Góra] : Zakład Kartograficzny Sygnatura, 2010. - 1 mapa : kolor. ; 50x69 cm, złoż. 25x12 cm.

Tyt. panelowy. Mapy poboczne: [Kostrzyn nad Odrą - Centrum], 1:7 500, 12x10 cm; [Kostrzyn nad Odrą - okolice], [ca 1:100 000], 12x17 cm; [Położenie Kostrzyna nad Odrą], [ca 1:1 096 000], 9x12 cm; Twierdza Kostrzyn, 9x12 cm. Verso: inform. turyst.-krajozn. z fot. Panel: logo Grupa CartoMedia. Tylny panel: inform. teled adresowy. - Indeks ulic. - Tekst pol., niem., treść mapy pol., legenda pol., ang., niem.

ISBN 978-83-7499-117-9

1. Kostrzyn nad Odrą (woj. lubuskie) - 21 w. 2. Plany miast

912(438)LB(084.3)

b29977782

309/2013

Lubniewice (okolice). 1:50 000

Okolice Lubniewic : mapa turystyczna = Touristenkarte = tourist map Zakład Kartograficzny Sygnatura. - Wyd. 4., dodr. 2011. - Skala 1:50 000. - Zielona Góra : Zakład Kartograficzny Sygnatura, [2011]. - 1 mapa : kolor. ; 44x67 cm, złoż. 22x12 cm.

(Seria Lubuska).

Tyt. panelowy. Na mapie data 2011/12. Mapę wykonano na zamówienie Urzędu Miejskiego w Lubniewicach. Rzeźba terenu: poziomice, punkty wysokości. Mapa poboczna: Szlaki turystyczne okolic Lubniewic, 1:1 000 000, 10x18 cm. Verso: inform. turyst. z fot. - Treść mapy pol., tekst i legenda także ang., niem.

ISBN 978-83-87873-28-8

1. Lubniewice (woj. lubuskie ; okręg) - turystyka 2. Mapy turystyczne

912(438)LB(084.3)

b29968604

310/2013

Lubuski Szlak Wina i Miodu. 1:200 000

Lubuski Szlak Wina i Miodu = Lubuser Wein- und Honigstraße / oprac. kartogr. Sygnatura ; projekt i red. Przemysław Karwowski. - Skala 1:200 000. - [Zielona Góra] : Fundacja na Rzecz Lubuskiego Dziedzictwa, 2013. - 1 mapa : kolor. ; ark. 98x66 cm, złoż. 22x11 cm.

Tyt. panelowy. Dodr. 2013. Rzeźba terenu: punkty wysokości. Verso: baza adresowa wybranych obiektów z fot. - Zadanie współfinansowane przez Zarząd Województwa Lubuskiego. - Treść mapy pol., tekst i legenda także niem.

ISBN 978-83-7499-159-9:

1. Lubuski Szlak Wina i Miodu 2. Mapy turystyczne

912(438)LB(084.3)

b3001234x

311/2013

Lubuskie, województwo. 1:200 000

Lubuskie : mapa administracyjno-turystyczna 1:200 000 / oprac. Zakład Kartograficzny Sygnatura. - Skala 1:200 000. - [Zielona Góra] : Urząd Marszałkowski Województwa Lubuskiego, 2012. - 1 mapa : kolor. ; 98x65 cm, złoż. 22x12 cm.

Tyt. panelowy. Rzeźba terenu: punkty wysokości. Verso: inform. krajozn. z fot. - Treść mapy pol., tekst i legenda także ang., niem.

1. Lubuskie, województwo - podział administracyjny 2. Lubuskie, województwo - turystyka 3. Mapy administracyjne 4. Mapy turystyczne

912(438)LB(084.3)

b2998421x

312/2013

Lubuskie, województwo. 1:200 000

Lubuskie szlaki kulinarne / Zakład Kartograficzny Sygnatura. - Skala 1:200 000. - Zielona Góra : Zakład Kartograficzny Sygnatura, [2013]. - 1 mapa : kolor. ; 98x66 cm, złoż. 22x11 cm.

Tyt. panelowy. Recto: Ważniejsze kulinarne święta i imprezy. Verso: inform. turyst., przepisy, fot. - Publikacja współfinansowana ze środków Unii Europejskiej [...]. - Tekst i treść mapy pol., legenda także ang., niem.

ISBN 978-83-7499-183-4

1. Lubuskie, województwo - etnografia 2. Mapy etnograficzne 3. Mapy turystyczne 4. Kuchnia regionalna - Polska

912(438)LB(084.3)

b29971822

313/2013

Lubuskie, województwo. 1:200 000

Lubuskie szlaki turystyczne / oprac. Zakład Kartograficzny "Sygnatura". - Wyd. 2. - Skala 1:200 000. - [Zielona Góra] : Urząd Marszałkowski Województwa Lubuskiego, 2013. - 1 mapa : kolor. ; 98x64 cm, złoż. 22x11 cm.

Tyt. panelowy. Mapy poboczne: Wał Zielonogórski, 1:50 000, 42x64 cm; Łuk Mużakowa, 1:75 000, 33x26 cm; Trójkąt Sakralny Obra i Paklica, 1:50 000, 23x388 cm; Ilanka, 1:100 000, 12x34 cm; Pliszka, 1:100 000, 9x34 cm; "Lubuskie Mazury", 1:50 000, 21x33 cm. - Tekst i treść mapy pol., legenda także ang., niem.

ISBN 978-83-7499-141-4

1. Lubuskie, województwo - turystyka 2. Mapy turystyczne

912(438)LB(084.3)

b29970933

314/2013

Lubuskie, województwo. 1:200 000

Województwo lubuskie : mapa wędkarska : mapa turystyczna = tourist map = Wanderkarte 1:200 000 / oprac. kartogr. Andrzej Gogoc, Witold Czajka ; aktual. Michał Motowidełko ; Sygnatura. - Wyd. 3. - 1:200 000. - Zielona Góra : Sygnatura : CartoMedia [dyst.], [2012]. - 1 mapa : kolor. ; 98x65 cm, złoż. 22x11 cm.

Tyt. panelowy. Na mapie data 2012/2013. Rzeźba terenu: poziomicie, barwy batymetryczne, punkty głębokości, punkty wysokości. Mapy poboczne: [Jezioro Trzeźniowskie], [ca 1:50 000], 22x11 cm; [Torzym okolice], [ca 1:65 500], 17x22 cm; [Lubniewice okolice], [ca 1:50 000], 15x11 cm; [Jezioro Niesłysz], [ca 1:27 000], 22x14 cm; [Pszczew okolice], [ca 1:50 000], 16x15 cm. Recto: Regulamin amatorskiego połowu ryb (fragm.), wykaz wód płynących Okręgu PZW Zielona Góra, Okręgu PZW Gorzów Wlkp. Verso: tekst "Wędkarstwo w Lubuskiem", opis jezior, regulamin amatorskiego połowu ryb PZW (fragm.). - Tekst i treść mapy pol., legenda także ang., niem.

ISBN 978-83-7499-046-2

1. Lubuskie, województwo - wędkarstwo 2. Lubuskie, województwo - turystyka 3. Mapy turystyczne

912(438)LB(084.3)

b30005942

315/2013

Łągów. 1:10 000

Łągów : plan miejscowości / oprac. kartogr. Andrzej Gogoc, Witold Czajka ; tekst Witold Czajka ; Zakład Kartograficzny Sygnatura. - Wyd. 2. - Skala 1:10 000. - Zielona Góra : Zakład Kartograficzny Sygnatura, [2005]. - 1 mapa : kolor. ; 40x28 cm, złoż. 15x10 cm.

(Seria Lubuska).

Tyt. panelowy. Na mapie data 2005/06. Rzeźba terenu: punkty wysokości. Mapa poboczna: [Łągów okolice], [ca 1:105 000], 14x10 cm. Verso: inform. turyst.-krajozn. Tylny panel: mapa lokalizacyjna. - Indeks ulic. - Tekst i treść mapy pol., legenda także ang., niem.

ISBN 83-87873-45-4

1. Łągów (woj. lubuskie, pow. Świebodzin) - 21 w. 2. Plany miast

912(438)LB(084.3)

b30003908

316/2013

Łęknica (okolice). 1:5 000

Der Geotouristische Pfad "Die Ehemalige Babina-Grube" / Projekt, Text und Bilder Jacek Koźma, Irena Leszkowicz-Koźma ; Übers. Łukasz Bieniasz. - 1:5 000. - Żary : Lasy Państwowe. Nadleśnictwo Lipinki, 2012. - 1 mapa : kolor. ; 45x59 cm, złoż. 13x10 cm.

Tyt. panelowy. Oprac. w ramach realizacji projektu "Wspólna marka Geopark Łuk Mużakowa drogą do UNESCO". Rzeźba terenu: poziomicie. Verso: tekst inform. z fot. Tylny panel: mapa pogładowa. - Tekst i legenda niem., treść mapy pol., niem.

ISBN 978-83-936115-3-9

1. Łęknica (woj. lubuskie ; okręg) - turystyka 2. Park Mużakowski - turystyka 3. Ścieżki edukacyjne 4. Mapy turystyczne

912(438)LB(084.3)

b28368356

317/2013

Łęknica (okolice). 1:5 000

Ścieżka geoturystyczna "Dawna Kopalnia Babina" / projekt, tekst i fot. Jacek Koźma, Irena Leszkowicz-Koźma ; Lasy Państwowe. Nadleśnictwo Lipinki. - Skala 1:5 000. - Żary : Lasy Państwowe. Nadleśnictwo Lipinki, 2012. - 1 mapa : kolor. ; 45x59 cm, złoż. 13x10 cm.

Tyt. panelowy. Oprac. w ramach realizacji projektu "Wspólna marka Geopark Łuk Mużakowa drogą do UNESCO". Rzeźba terenu: poziomicie, cieniowanie. Verso: tekst inform. z fot. Tylny panel: mapa pogładowa.

ISBN 978-83-936115-2-2

1. Łęknica (woj. lubuskie ; okręg) - turystyka 2. Park Mużakowski - turystyka 3. Ścieżki edukacyjne 4. Mapy turystyczne

912(438)LB(084.3)

b28367078

318/2013

Międzyrzecki, powiat. 1:75 000

Powiat międzyrzecki : na rowerze lub pieszo : mapa turystyczna = tourist map = Wanderkarte 1:75 000 / oprac. przez Oddział PTTK Ziemi Międzyrzeckiej na zlec. Starostwa Powiatowego w Międzyrzeczu ; kartogr. W. Czajka, A. Gogoc, M. Kuberka ; tekst i aktual. szlaków turyst. Czesław Kazimierz Woźniak ; Sygnatura. - Wyd. 3. - Skala 1:75 000. - [Zielona Góra] : Sygnatura ; Warszawa : CartoMedia [dyst.], 2012. - 1 mapa : kolor. ; 78x58 cm, złoż. 22x12 cm.

Tyt. panelowy. Rzeźba terenu: poziomice, punkty wysokości. Mapa poboczna: [Polożenie Międzyrzecza], 1:800 000, 6x11 cm. Verso: inform. turyst.-krajozn. z fot. Panel: logo Grupa CartoMedia. - Indeks miejscowości. - Tekst pol. niem., treść mapy pol., legenda także ang.

ISBN 978-83-7499-043-1

1. Międzyrzecz (woj. lubuskie ; okręg) - turystyka 2. Turystyka rowerowa - Polska 3. Turystyka piesza - Polska 4. Mapy turystyczne
912(438)LB(084.3)

b2997933x

319/2013

Międzyrzecki, powiat. [Ca 1:154 000]

Powiat międzyrzeccki / oprac. graf. i przygot. do dr. Agnieszka Zdaniewicz ; tekst i zdj. Starostwo Powiatowe w Międzyrzeczu oraz Urzędy Gmin ; VEGA Studio Adv. Tomasz Müller. - [Ca 1:154 000]. - [Międzyrzecz] : [Starostwo Powiatowe], 2013. - 1 mapa : kolor. ; 40x38 cm, ark. 42x60 cm, złoż. 21x10 cm.

Tyt. panelowy. Rzeźba terenu: poziomice, punkty wysokości. Mapa jest pomniejszonym fragmentem mapy topograficznej 1:100 000 z wyróżnioną kolorem granicą powiatu. Recto i verso: tekst inform. o powiecie i gminach z fot.

ISBN 978-83-63926-73-1

1. Międzyrzecz (woj. lubuskie ; okręg) - geografia 2. Mapy
912(438)LB(084.3)

b29678158

320/2013

Międzyrzecz (okolice). 1:75 000

Międzyrzeccki Rejon Umocniony : kraina bunkrów i nietoperzy : mapa turystyczna = tourist map = Wanderkarte / Zakład Kartograficzny Sygnatura ; oprac. kartogr. Andrzej Gogoc, Witold Czajka ; tekst Przemysław Mikołajczak. - Skala 1:75 000. - Zielona Góra : Sygnatura ; [Poznań] : CartoMedia [dystr.], [2013]. - 1 mapa : kolor. ; 42x30 cm, złoż. 21x10 cm.

Tyt. panelowy. Rzeźba terenu: poziomice, punkty wysokości. Verso: tekst turyst.-krajozn. z fot. Panel: logo Grupa CartoMedia. - Tekst, treść mapy pol., legenda także ang., niem.

ISBN 978-83-7499-073-8

1. Międzyrzeccki Rejon Umocniony - turystyka 2. Międzyrzecz (woj. lubuskie ; okręg) - turystyka 3. Mapy turystyczne
912(438)LB(084.3)

b30003520

321/2013

Ośno Lubuskie. 1:10 000, 1:50 000

Ośno Lubuskie : plan miasta = Stadtplan 1:10 000 / Zakład Kartograficzny Sygnatura. - Wyd. 4. - Skala 1:10 000. Skala 1:50 000. - Zielona Góra : Zakład Kartograficzny Sygnatura ; Ośno Lubuskie : Urząd Miasta i Gminy, 2012. - 2 mapy na 1 ark. : dwustronny, kolor. ; 38x48 cm, 35x41 cm, złoż. 20x10 cm.

(Seria Lubuska).

Zawiera: Ośno Lubuskie : skala 1:10 000. [Gmina Ośno Lubuskie : skala 1:50 000].

Tyt. panelowy. Rzeźba terenu: poziomice, punkty wysokości. Mapa poboczna: [Ośno Lubuskie] Stare Miasto, 1:5 000, 9x9 cm. Wyd. na zamówienie Urzędu Miasta i Gminy w Ośnie Lubuskim. Verso: inform. turyst.-krajozn. z fot. - Indeks ulic. - Treść mapy pol., tekst i legenda także niem.

ISBN 978-83-7499-039-4

1. Ośno Lubuskie (woj. lubuskie) - 21 w. 2. Ośno Lubuskie (woj. lubuskie ; okręg) - turystyka 3. Plany miast 4. Mapy turystyczne
912(438)LB(084.3)

b29991687

322/2013

Przytoczna (gmina). [Ca 1:40 000]

Gmina Przytoczna : każdemu po drodze... / tekst Przemysław Mikołajczak ; Vega Studio. - [Ca 1:40 000]. - Kwidzyn : Vega Studio ; Przytoczna : na zlec. Gminy Przytoczna, 2012. - 1 mapa : kolor. ; 42x59 cm, złoż. 21x10 cm.

Tyt. panelowy. Mapa poboczna: [Przytoczna, ca 1:17 000], 10x15 cm. Verso: opis szlaków rowerowych, inform. teleadresowy.

ISBN 978-83-63075-94-1

1. Przytoczna (woj. lubuskie ; okręg) - geografia 2. Mapy
912(438)LB(084.3)

b28558078

323/2013

Sulęcín (okolice). 1:100 000

Kraina Szlaków Turystycznych : mapa turystyczna 1:100 000 / tekst Monika Kononowicz, Natalia Szczepańska ; rys. winietek Rafał Czajka ; Sygnatura. - Skala 1:100 000. - [Zielona Góra] : Sygnatura ; Sulęcín : Stowarzyszenie Kraina Szlaków Turystycznych, [2013]. - 1 mapa : kolor. ; 84x67 cm, 23x12 cm.

Tyt. panelowy. Na mapie winietek obiektów zabytkowych. Verso: inform. turyst.-krajozn. z fot., fragment dawnej mapy. - Projekt współfinansowany ze środków Unii Europejskiej [...].

1. Sulęcín (woj. lubuskie ; okręg) - turystyka 2. Mapy turystyczne

912(438)LB(084.3)

b29992941

324/2013

Sulęciński, powiat. 1:100 000

Po powiecie sulęcińskim : szlakiem z historią w tle ... : Kostrzyn nad Odrą - Torzym : trasa rowerowa po starym nasypie kolejowym / Sygnatura. - Skala 1:100 000. - Zielona Góra : Sygnatura, [2013]. - 1 mapa : kolor. ; 44x66 cm, złoż. 22x12 cm.

Tyt. panelowy. Rzeźba terenu: poziomice, punkty wysokości. Mapa poboczna: [Polożenie arkusza], 1:800 000, 22x22 cm. Recto: fot. Verso: inform. krajozn. z fot. - Projekt współfinansowany ze środków Europejskiego Funduszu Rozwoju Regionalnego [...]. - Tekst i treść mapy pol., legenda także ang., niem.

ISBN 978-83-7499-181-0

1. Sulęcín (woj. lubuskie ; okręg) - turystyka 2. Turystyka rowerowa - Polska 3. Mapy turystyczne
912(438)LB(084.3)

b30007148

325/2013

Zielona Góra. 1:12 500

Zielona Góra : plan miasta = city plan = Stadtplan = plan de la ville 1:12 500 / Daunpol Wydawnictwo Kartograficzne. - Skala 1:12 500. - Warszawa : Daunpol Wydawnictwo Kartograficzne, [2013]. - 1 mapa : kolor. ; 92x67 cm, złoż. 24x13 cm.

Tyt. panelowy. Rzeźba terenu: punkty wysokości. Mapy poboczne: Nowa Sól, 1:17 000, 31x21 cm; Sulechów, 1:16 000, 21x18 cm; Zielona Góra centrum, 1:7 500, 20x20 cm; Okolice Zielonej Góry, 1:200 000, 34x38 cm. Verso: inform. teledadresowy. Europilot - logo handlowe Daunpolu. - Indeksy ulic. - Tekst i treść mapy pol., legenda także ang., niem., fr.

ISBN 978-83-7475-762-1

1. Zielona Góra (woj. lubuskie) - 21 w. 2. Nowa Sól (woj. lubuskie) - 21 w. 3. Sulechów (woj. lubuskie) - 21 w. 4. Plany miast
912(438)LB(084.3)

b29889686

326/2013

Zielona Góra. 1:12 500, 1:17 000, 1:16 000

Zielona Góra. Nowa Sól. Sulechów : plan miasta = city plan = Stadtplan = plan de la ville / Daunpol Wydawnictwo Kartograficzne. - Skala 1:12 500. Skala 1:17 000. Skala 1:16 000. - Warszawa : Daunpol Wydawnictwo Kartograficzne, [2013]. - 3 mapy na 1 ark : dwustronny, kolor. ; 92x67 cm, 32x22 cm, 21x18 cm, ark 92x67 cm, złoż. 24x12 cm.

Tyt. panelowy. Rzeźba terenu: punkty wysokości. Mapy poboczne: Zielona Góra Centrum, 1:7 500, 20x20 cm; Okolice Zielonej Góry, 1:200 000, 34x38 cm. Verso: inform. teledadresowy. Pilot Daunpol - logo handlowe. - Indeksy ulic. - Tekst i treść mapy pol., legenda także ang., niem., fr.

ISBN 978-83-7475-482-8

1. Zielona Góra (woj. lubuskie) - 21 w. 2. Nowa Sól (woj. lubuskie) - 21 w. 3. Sulechów (woj. lubuskie) - 21 w. 4. Plany miast
912(438)LB(084.3)

b2986236x

327/2013

Zwierzyn (gmina). 1:50 000

Gmina Zwierzyn : mapa turystyczna = Touristenkarte = tourist map / tekst Magdalena Mańdzij ; Sygnatura. - Skala 1:50 000. - [Zielona Góra] : Sygnatura, 2005. - 1 mapa : kolor. ; 43x62 cm, złoż. 22x11 cm.

(Seria Lubuska).

Tyt. panelowy. Rzeźba terenu: punkty wysokości. Mapa poboczna: Położenie [Gminy Zwierzyn], 1:200 000, 13x21 cm. Verso: inform. turyst.-krajozn. z fot. Tylny panel: mapa lokalizacyjna. - Projekt jest dofinansowany ze środków pomocowych Unii Europejskiej [...]. - Tekst pol., niem, treść mapy pol., legenda pol., niem., ang.

ISBN 83-87873-81-0

1. Zwierzyn (woj. lubuskie ; okręg) - turystyka 2. Mapy turystyczne
912(438)LB(084.3)

b29960277

328/2013

Drawska, Puszcza. Lubuskie szlaki nordic walking : między Odrą, Wartą i Drawą *zob. poz. 131*

Zielonogórski, Wał. Lubuskie szlaki nordic walking : na Wale Zielonogórskim, Łuku Mużakowa i w Trójkącie Sakralnym *zob. poz. 208*

912(438)LD(084.3) Województwo łódzkie**Kutno (okolice). 1:147 500**

Szlaki rowerowe na terenie Lokalnych Grup Działania "Centrum" i "Polcentrum" : mapa turystyczna / projekt, oprac. graf. i kartogr. Progres ; oprac. tekstu i red. Monika Glinda. - Skala 1:147 500. - Kutno : Progres, 2013. - 1 mapa : kolor. ; 40x40 cm, w okł. 11x11 cm.

Tyt. okł. Rzeźba terenu: punkty wysokości. Verso: inform. turyst.-krajozn. z fot., inform. teledadresowy.

ISBN 978-83-935365-6-6

1. Kutno (woj. łódzkie ; okręg) - turystyka 2. Turystyka rowerowa - Polska 3. Mapy turystyczne
912(438)LD(084.3)

b29672855

329/2013

Łódzkie, województwo. 1:250 000

Kulinarne szlaki regionu łódzkiego / red. Departament Kultury Fizycznej, Sportu i Turystyki. Wydział Turystyki. - Skala 1:250 000. - Łódź : Urząd Marszałkowski w Łodzi. Departament Kultury Fizycznej, Sportu i Turystyki. Wydział Turystyki [etc.], 2010. - 1 mapa : kolor. ; ark. 67x94 cm, złoż. 23x14 cm.

Tyt. panelowy. Materiał źródłowy kartogr.: na podstawie Atlasu Turystycznego Województwa Łódzkiego, Wojewódzkie Zasoby Geodezyjne i Kartograficzne. Recto: wykaz wyrobów kulinarnych i świąt związanych z kulinariami. Verso: przepisy kulinarne, wykaz gospodarstw biorących udział w konkursie "Złota Grusza - najlepsze gospodarstwo agroturystyczne Województwa Łódzkiego", opis wybranych świąt związanych z kulinariami. - Publikacja współfinansowana ze środków Unii Europejskiej w ramach Pomocy Technicznej [...].

1. Łódź (woj. łódzkie ; okręg) - etnografia 2. Mapy etnograficzne 3. Mapy turystyczne 4. Kuchnia regionalna - Polska

912(438)LD(084.3)

b29066669

330/2013

Łódź. 1:24 500

Łódź : plan miasta = city plan = Stadtplan = plan de la ville 1:24 500 / Daunpol Wydawnictwo Kartograficzne. - Skala 1:24 500. - Warszawa : Daunpol Wydawnictwo Kartograficzne, 2012. - 1 mapa : kolor., laminowany ; 68x79 cm, ark. 68x94 cm, złoż. 24x12 cm.

Tyt. panelowy. Mapy poboczne: Pabianice, 1:20 000, 30x33 cm; Zgierz, 1:20 000, 37x33 cm; Łódź Centrum, 1:10 000, 37x27 cm; [Okolice Łodzi], [ca 1:267 000], 30x27 cm. Recto: inform. turyst. z fot. Europilot - logo handlowe. - Indeksy ulic. - Tekst i treść mapy pol., legenda także ang., niem., fr.

ISBN 978-83-7475-673-0

1. Łódź (woj. łódzkie) - 21 w. 2. Zgierz (woj. łódzkie) - 21 w. 3. Pabianice (woj. łódzkie) - 21 w. 4. Plany miast

912(438)LD(084.3)

b29925721

331/2013

Łódź. 1:24 500, 1:20 000

Łódź. Zgierz. Pabianice : plan miasta = city plan = Stadtplan = plan de la ville / Daunpol Wydawnictwo Kartograficzne. - Skala 1:24 500. Skala 1:20 000. - Warszawa : Daunpol Wydawnictwo Kartograficzne, 2010. - 3 mapy na 1 ark. : dwustronny, kolor., laminowany ; 68x79 cm, 37x33 cm, 30x32 cm, ark. 68x94 cm, złoż. 24x12 cm.

Tyt. panelowy. Rzeźba terenu: punkty wysokości. Mapy poboczne: Łódź Centrum, 1:10 000, 37x27 cm; [Okolice Łodzi], [ca 1:267 000], 30x27 cm. Recto: inform. turyst. Pilot Daunpol - logo handlowe. - Indeksy ulic. - Tekst i treść mapy pol., legenda także ang., niem., fr.

ISBN 978-83-7475-425-5

1. Łódź (woj. łódzkie) - 21 w. 2. Zgierz (woj. łódzkie) - 21 w. 3. Pabianice (woj. łódzkie) - 21 w. 4. Plany miast

912(438)LD(084.3)

b29896873

332/2013

Łódź. 1:24 500, 1:20 000

Łódź. Zgierz. Pabianice : plan miasta = city plan = Stadtplan = plan de la ville / Daunpol Wydawnictwo Kartograficzne. - Skala 1:24 500. Skala 1:20 000. - Warszawa : Daunpol Wydawnictwo Kartograficzne, [2013]. - 3 mapy na 1 ark. : dwustronny, kolor. ; 68x79 cm, 37x33 cm, 30x32 cm, ark. 68x94 cm, złoż. 24x12 cm.

Tyt. panelowy. Mapy poboczne: Łódź Centrum, 1:10 000, 37x27 cm; [Okolice Łodzi], [ca 1:267 000], 30x27 cm. Recto: inform. turyst. PILOT Daunpol - logo handlowe. - Indeksy ulic. - Tekst i treść mapy pol., legenda także ang., niem., fr.

ISBN 978-83-7475-420-0

1. Łódź (woj. łódzkie) - 21 w. 2. Zgierz (woj. łódzkie) - 21 w. 3. Pabianice (woj. łódzkie) - 21 w. 4. Plany miast

912(438)LD(084.3)

b29878408

333/2013

Piotrków Trybunalski. 1:15 000, 1:20 000

Piotrków Trybunalski. Bełchatów. Tomaszów Mazowiecki : plan miasta = city plan = Stadtplan = plan de la ville / Daunpol Wydawnictwo Kartograficzne. - Skala 1:15 000. Skala 1:20 000. - Warszawa : Daunpol Wydawnictwo Kartograficzne, [2009]. - 3 mapy na 1 ark. : dwustronny, kolor. ; 55x58 cm, 32x32 cm, 40x47 cm, ark. 68x96 cm, złoż. 24x13 cm.

Tyt. panelowy. Rzeźba terenu: punkty wysokości. Mapa poboczna: Okolice Bełchatowa, Piotrkowa Trybunalskiego, Tomaszowa Mazowieckiego, 1:260 000, 22x26 cm. Recto: inform. teleadresowy. Pilot Daunpol - logo handlowe. - Indeksy ulic. - Tekst i treść mapy pol., legenda także ang., niem., fr.

ISBN 978-83-7475-426-2

1. Piotrków Trybunalski (woj. łódzkie) - 21 w. 2. Bełchatów (woj. łódzkie) - 21 w. 3. Tomaszów Mazowiecki (woj. łódzkie) - 21 w. 4. Plany miast

912(438)LD(084.3)

b29889789

334/2013

Sieradz. [Ca 1:10 000]

Sieradz : gościnny dla rozwoju / oprac. Amart Media ; tekst UM w Sieradzu i zespół Amart Media. - [Ca 1:10 000]. - Kraków : Amart Media, 2012. - 1 mapa : kolor. ; 21x30 cm.

Tyt. z mapy. Mapa poboczna: Okolice Sieradza, [ca 1:970 000], 8x10 cm. Verso: inform. turyst.-krajozn. z fot. - Treść mapy pol., tekst i legenda także ang.

1. Sieradz (woj. łódzkie) - 21 w. 2. Plany miast

912(438)LD(084.3)

b28788138

335/2013

Zduńskowolski, powiat. [Ca 1:62 500]

Powiat zduńskowolski : Szlakami dziedzictwa przyrodniczego i kulturowego powiatu zduńskowolskiego / przygot. red. Maria Donat ; mapa Katarzyna Krakowska. - [Ca 1:62 500]. - Zduńska Wola : Starostwo Powiatowe, 2013. - 1 mapa : kolor. ; 55x36 cm, ark. 68x48 cm, złoż. 24x14 cm.

Tyt. panelowy. Recto: fot. obiektów zlokalizowanych na mapie. Verso: tekst inform. z fot. - Treść mapy i legenda pol., tekst także ang., ros.

ISBN 978-83-938066-0-7

1. Zduńska Wola (woj. łódzkie ; okręg) - turystyka 2. Mapy turystyczne

912(438)LD(084.3)

b29791662

336/2013

912(438)MA(084.3) Województwo małopolskie

Bocheński, powiat. 1:82 000

Powiat bocheński : mapa turystyczna : skala 1:82 000 / projekt i oprac. Studio Grafika Anita Własnowolska-Bielak. - Skala 1:82 000. - [Łapczyca] : [Wydawnictwo Progress Paweł Bielak], [2013]. - 1 mapa : kolor. ; 50x35 cm, ark. 61x42 cm, złoż. 21x10 cm.

Tyt. panelowy. Mapy poboczne: Bochnia - centrum miasta, [ca 1:17 000], 10x12 cm; Nowy Wiśnicz - centrum miasta, [ca 1:12 000], 10x12 cm; Lipnica Murowana - centrum miasta, [rys. niekartometryczny], 10x12 cm. Recto: mapy poglądowe lokalizujące powiat bocheński w Polsce i woj. Verso: inform. turyst.-krajozn. z fot.

ISBN 978-83-63827-06-9

1. Bochnia (woj. małopolskie ; okręg) - turystyka 2. Mapy turystyczne

912(438)MA(084.3)

b28392930

337/2013

Bochnia. 1:20 000

Bochnia, Wieliczka : plan miasta i gminy : skala 1:20 000 / Polplan Polskie Wydawnictwo Kartograficzne. - Skala 1:20 000. - Szczyrk : Polplan Polskie Wydawnictwo Kartograficzne, [2013]. - 2 mapy na 1 ark. : kolor. ; 60x58 cm, ark. 102x70 cm.

Tyt. znad mapy. Rzeźba terenu: punkty wysokości. Mapy poboczne: Gmina Bochnia, 1:100 000, 25x18 cm; Centrum Bochni, 1:10 000, 10x10 cm; Gmina Wieliczka, 1:100 000, 19x15 cm; Centrum Wieliczki, 1:10 000, 10x10 cm. Recto: wokół mapy i na niej reklamy firm. - Indeks ulic.

1. Bochnia (woj. małopolskie) - 21 w. 2. Wieliczka (woj. małopolskie) - 21 w. 3. Plany miast 4. Mapy

912(438)MA(084.3)

b28738500

338/2013

Bochnia. 1:21 000

Bochnia : miasto soli : plan miasta : skala 1:21 000 / Wydawnictwo Progress - Paweł Bielak. - Skala 1:21 000. - Łapczyca : Wydawnictwo Progress - Paweł Bielak, [2013]. - 1 mapa : kolor. ; 48x33 cm, złoż. 17x10 cm.

Tyt. panelowy. Mapa poboczna: [Bochnia] Centrum miasta, 1:9 300, 12x14 cm. Recto: lista 19 obiektów oznaczonych na planie. Verso: inform. turyst.-krajozn. z fot.

ISBN 978-83-62529-14-8

1. Bochnia (woj. małopolskie) - górnictwo 2. Bochnia (woj. małopolskie) - 21 w. 3. Sól kamienna - górnictwo - Polska 4. Plany miast

912(438)MA(084.3)

b28380472

339/2013

Jabłonka (gmina). [Ca 1:100 000], [Ca 1:25 000]

Gmina Jabłonka : mapa / Borowiackie Centrum Promocji i Reklamy, Wydawnictwo Julita. - [Ca 1:100 000]. [Ca 1:25 000]. - Śliwice : Borowiackie Centrum Promocji i Reklamy, Wydawnictwo Julita, 2007. - 2 mapy na 1 ark. : dwustronny, kolor. ; ark. 28x36 cm, w okł. 10x7 cm.

Tyt. okł. Zawiera: Gmina Jabłonka, [ca 1:100 000], 35x23 cm; [Jabłonka], [ca 1:25 000], 27x23 cm. Rzeźba terenu: punkty wysokości. Verso: fot.

ISBN 978-83-7529-007-3

1. Jabłonka (woj. małopolskie ; okręg) - geografia 2. Jabłonka (woj. małopolskie) - 21 w. 3. Mapy 4. Plany miast

912(438)MA(084.3)

b28614367

340/2013

Kęty. 1:17 000

Kęty, Andrychów : plan miasta i gminy : skala 1:17 000 / Polplan, Polskie Wydawnictwo Kartograficzne. - 2 ed. - Skala 1:17 000. - Szczyrk : Polplan, Polskie Wydawnictwo Kartograficzne, [2013]. - 2 mapy na 1 ark. : kolor. ; 36x46 cm, 24x44 cm, ark. 101x70 cm.

Tyt. znad mapy. Rzeźba terenu: punkty wysokości. Mapy poboczne 1:100 000, 15x14 cm: Gmina Kęty; Gmina Andrychów. Recto: wokół planu i na nim reklamy firm. - Indeks ulic.

1. Kęty (woj. małopolskie) - 21 w. 2. Andrychów (woj. małopolskie) - 21 w. 3. Plany miast

912(438)MA(084.3)

b29133695

341/2013

Kraków. 1:6 000

Kraków : plan centrum miasta = Stadtplan von Kraków-Zentrum = mappa del centro di Cracovia = map of the city center = plan de centre ville = mapa del centro de la ciudad 1:6 000 / Wydawnictwo Witański. - 1:6 000. - Katowice : Wydawnictwo Witański, 2012. - 1 mapa : kolor. ; 70x50 cm, złoż. 25x14 cm.

Tyt. panelowy. Verso: wykaz wybranych zabytków i ciekawych miejsc z fot. - Indeks ulic. - Treść mapy pol., tekst i legenda także ang., fr., niem., hisz., wł.

ISBN 978-83-62219-02-5

1. Kraków (woj. małopolskie) - 21 w. 2. Plany miast

912(438)MA(084.3)

b28661370

342/2013

Kraków. 1:22 500

Kraków : atlas miasta : skala 1:22 500 / Daunpol Wydawnictwo Kartograficzne. - Wersja mini. - Skala 1:22 500. - Warszawa : Daunpol Wydawnictwo Kartograficzne, [2013]. - 1 atlas ([1], 48 s.) : mapy kolor. ; 21 cm.

Rzeźba terenu: punkty wysokości. Wewnętrzna s. okł. mapa skorowidzowa. Europilot - logo handlowe na okł. Pilot Daunpol - logo handlowe na s. tyt. Atlas zawiera także plan Wieliczki. - Indeks ulic s. 39-48. - Treść map pol., legenda także ang., niem., fr.

ISBN 978-83-7475-747-8

1. Kraków (woj. małopolskie) - 21 w. 2. Plany miast

912(438)MA(084.3)

b29935787

343/2013

Kraków. 1:22 500

Kraków : plan miasta = city plan = Stadtplan = plan de la ville : skala 1:22 500 / Daunpol Wydawnictwo Kartograficzne. - Skala 1:22 500. - Warszawa : Daunpol Wydawnictwo Kartograficzne, [2013]. - 1 mapa : dwustronny, kolor., laminowany ; ark. 68x98 cm, złoż. 24x13 cm.

Tyt. panelowy. Rzeźba terenu: punkty wysokości. Mapy poboczne: Kraków centrum, 1:10 000, 27x23 cm; Okolice Krakowa, 1:240 000, 21x26 cm. Pilot Daunpol - logo handlowe. - Indeks ulic. - Treść mapy pol., legenda także ang., niem., fr.

ISBN 978-83-7475-214-5

1. Kraków (woj. małopolskie) - 21 w. 2. Plany miast

912(438)MA(084.3)

b29894724

344/2013

Kraków. 1:22 500

Kraków : plan miasta = city plan = Stadtplan = plan de la ville : skala 1:22 500 / Daunpol Wydawnictwo Kartograficzne. - Skala 1:22 500. - Warszawa : Daunpol Wydawnictwo Kartograficzne, [2013]. - 1 mapa : dwustronny, kolor. ; ark. 68x98 cm, złoż. 24x13 cm.

Tyt. panelowy. Rzeźba terenu: punkty wysokości. Mapy poboczne: Kraków centrum, 1:10 000, 27x23 cm; Okolice Krakowa, 1:240 000, 21x26 cm. Pilot Daunpol - logo handlowe. - Indeks ulic. - Treść mapy pol., legenda także ang.

ISBN 978-83-7475-183-4

1. Kraków (woj. małopolskie) - 21 w. 2. Plany miast

912(438)MA(084.3)

b29893744

345/2013

Krzyszowice (gmina). 1:40 000

Gmina Krzeszowice : skala 1:40 000 / Wydawnictwo Kubajak. - Skala 1:40 000. - Krzeszowice : Wydawnictwo Kubajak, 2012. - 1 mapa : kolor. ; 43x44 cm, ark. 68x48 cm, złoż. 24x14 cm.

Tyt. panelowy. Mapy poboczne: Mapa Krzeszowic, [ca 1:18 500], 12x22 cm; Centrum Krzeszowic, [ca 1:8 000], 11x13 cm; Mapa Nawojowej Góry, [ca 1:19 600], 14x17 cm; Mapa Tenczynka, [ca 1:21 000], 14x17 cm; Mapa Woli Filipowskiej, [ca 1:20 000], 14x17 cm; Os. Czatkowice, [ca 1:18 500], 4x4 cm; Podział adm. gminy Krzeszowice, [ca 1:138 000], 12x11 cm. Recto i verso: inform. o zabytkach oznaczonych na mapie, fot. Tylny panel: mapa lokalizacyjna Krzeszowic. - Treść mapy pol., tekst i legenda także ang.

ISBN 978-83-62501-16-8

1. Krzeszowice (woj. małopolskie ; okręg) - turystyka 2. Mapy turystyczne

912(438)MA(084.3)

b28628421

346/2013

Małopolskie, województwo. 1:50 000

Atlas lasów Małopolski : skala 1:50 000 / oprac. Wydawnictwo Compass ; red. Joanna Olender, Piotr Kisielewski. - Skala 1:50 000. - Kraków : Polskapresse. Oddział Prasa Krakowska, [2013]. - 1 mapa na 18 ark. : kolor. ; każdy 34x49 cm lub 49x34 cm, w etui 18x13x3 cm.

Tyt. z etui. Rzeźba terenu: poziomice, punkty wysokości. Panel: skorowidz ark., Gazeta Krakowska. Etui: legenda, skorowidz ark.

1. Małopolskie, województwo - geografia 2. Las - Polska 3. Mapy 4. Mapy topograficzne

912(438)MA(084.3)

b2981344x

347/2013

Myślenice. 1:22 000, 1:160 000

Myślenice. Dobczyce. Sułkowice : plan miasta wraz z planem powiatu myślenickiego : skala 1:22 000 / Polplan, Polskie Wydawnictwo Kartograficzne. - Skala 1:22 000. Skala 1:160 000. - Szczyrk : Polplan, Polskie Wydawnictwo Kartograficzne., [2013]. - 4 mapy na 1 ark. : kolor. ; ark. 102x70 cm.

Tyt. panelowy. Zawiera mapy: Myślenice, 1:22 000, 36x34 cm; Dobczyce, 1:22 000, 24x30 cm; Sułkowice, 1:22 000, 30x28 cm; Powiat myślenicki, 1:160 000, 30x24 cm. Rzeźba terenu: punkty wysokości. Recto: wokół map reklamy. - Indeks ulic.

1. Myślenice (woj. małopolskie) - 21 w. 2. Dobczyce (woj. małopolskie, pow. Myślenice) - 21 w. 3. Sułkowice (woj. małopolskie, pow. Myślenice) - 21 w. 4. Myślenice (woj. małopolskie ; okręg) - geografia 5. Plany miast 6. Mapy

912(438)MA(084.3)

b28741201

348/2013

Nowotarski, powiat. [Ca 1:135 000]

Powiat nowotarski / Borowiackie Centrum Promocji i Reklamy, Wydawnictwo "Julita". - [Ca 1:135 000]. - Śliwice : Borowiackie Centrum Promocji i Reklamy Wydawnictwo Julita ; Nowy Targ : Starostwo Powiatowe w Nowym Targu, 2008. - 1 mapa : kolor. ; 29x61 cm, ark. 43x63 cm, złoż. 22x11 cm.

Tyt. panelowy. Rzeźba terenu: poziomice, punkty wysokości. Mapy poboczne: Maniowy, 1:15 000, 8x9 cm; Nowy Targ, [1:20 000], 13x9 cm; Jezioro Czorsztyńskie część wschodnia, [1:56 000], 13x11 cm; Szczawnica, [1:18 000], 13x16 cm; Rabka-Zdrój, [1:15 500], 13x16 cm. Verso: inform. turyst.-krajozn. z fot., reklamy. - Indeks miejscowości. - Tekst i treść mapy pol., legenda także ang., niem.

ISBN 978-83-7529-052-3

1. Nowy Targ (woj. małopolskie ; okręg) - turystyka 2. Mapy turystyczne

912(438)MA(084.3)

b28638682

349/2013

Nowy Sącz. 1:18 000, 1:15 000

Nowy Sącz. Stary Sącz : plan miasta = city plan = Stadtplan = plan de la ville / Daunpol Wydawnictwo Kartograficzne. - Skala 1:18 000. Skala 1:15 000. - Warszawa : Daunpol Wydawnictwo Kartograficzne, [2013]. - 2 mapy na 1 ark. : dwustronny, kolor. ; 67x47 cm, 36x27 cm, ark. 68x48 cm, złoż. 24x12 cm.

Tyt. panelowy. Rzeźba terenu: punkty wysokości, rysunek skarp. Mapy poboczne: Nowy Sącz centrum, 1:10 000, 19x14 cm; Okolice Nowego Sącza, 1:240 000, 19x27 cm. Pilot Daunpol - logo handlowe. - Indeksy ulic. - Tekst i treść mapy pol., legenda także ang., niem., fr.

ISBN 978-83-7475-505-4

1. Nowy Sącz (woj. małopolskie) - 21 w. 2. Stary Sącz (woj. małopolskie) - 21 w. 3. Plany miast

912(438)MA(084.3)

b29913366

350/2013

Nowy Targ. 1:20 000

Nowy Targ : plan miasta : skala 1:20 000 / Geoplan. - Ed. 3. - Skala 1:20 000. - Bielsko-Biała : Geoplan, [2013]. - 1 mapa : kolor. ; 57x44 cm, ark. 99x68 cm.

Tyt. znad mapy. Rzeźba terenu: poziomice, punkty wysokości. Mapa poboczna: [Nowy Targ] Centrum, 1:10 000, 8x9 cm. Recto: wokół planu reklamy firm. - Indeks ulic.

1. Nowy Targ (woj. małopolskie) - 21 w. 2. Plany miast

912(438)MA(084.3)

b2895290x

351/2013

Oświęcim. 1:16 000, 1:15 000

Oświęcim. Wadowice : plan miasta = city plan = Stadtplan = plan de la ville / aktual. planu Bożena Malec ; Daunpol Wydawnictwo Kartograficzne. - Skala 1:16 000. Skala 1:15 000. - Warszawa : Daunpol Wydawnictwo Kartograficzne, [2013]. - 2 mapy na 1 ark. : dwustronny, kolor. ; 31x67 cm, 30x31 cm, ark. 48x68 cm, złoż. 24x13 cm.

Tyt. panelowy. Rzeźba terenu: punkty wysokości. Mapa poboczna: Okolice Oświęcimia i Wadowic, 1:250 000, 17x31 cm. Verso: inform. turyst. Pilot Daunpol - logo handlowe. - Indeksy ulic. - Tekst i treść mapy pol., legenda także ang., niem., fr.

ISBN 978-83-7475-614-3

1. Oświęcim (woj. małopolskie) - 21 w. 2. Wadowice (woj. małopolskie) - 21 w. 3. Plany miast

912(438)MA(084.3)

b29914589

352/2013

Proszowice. 1:40 000, 1:8 000

Szlak schronów II wojny światowej Stellung Proszowice : mapa turystyczna. - Skala 1:40 000. Skala 1:8 000. - Proszowice : Stowarzyszenie Gniazdo - Ziemia Proszowicka, [2013]. - 2 mapy na 1 ark. : dwustronny, kolor. ; ark. 43x60 cm, złoż. 22x13 cm.

Tyt. panelowy. Rzeźba terenu: poziomice, punkty wysokości. Zawiera: Proszowice, 1:8 000, 43x47 cm; Szlak schronów II wojny światowej Stellung Proszowice, 1:40 000, 43x60 cm. - Projekt zrealizowany przy wsparciu finansowym Województwa Małopolskiego [...].

ISBN 978-83-63249-03-8

1. Proszowice (woj. małopolskie) - budownictwo - 1939-1945 r. 2. Proszowice (woj. małopolskie) - 21 w. 3. Schrony - Polska - 1939-1945 r. 4. Plany miast 5. Mapy turystyczne

912(438)MA(084.3)

b28685234

353/2013

Spytkowice (gmina). 1:15 000

Skarby sakralne Gminy Spytkowice i Doliny Karpia / Wydawnictwo "Compass". - Skala 1:15 000. - Kraków : Wydawnictwo "Compass", 2012. - 1 mapa : kolor. ; 81x67 cm, ark. 98x68 cm, złoż. 13x24 cm.

Tyt. panelowy. Rzeźba terenu: poziomice, punkty wysokości. Verso: fot. kapliczek i innych obiektów sakralnych. - Publikacja w ramach projektu pn. "Promocja skarbów [...]" współfinansowana ze środków Unii Europejskiej. - Treść mapy pol., tekst także ang., niem., legenda pol., ang.

ISBN 978-83-60817-61-2

1. Spytkowice (woj. małopolskie, pow. Wadowice ; okręg) - turystyka 2. Kapliczki i krzyże przydrożne - Polska 3. Kościoły i kaplice - Polska 4. Mapy turystyczne

912(438)MA(084.3)

b28791575

354/2013

Tarnowski, powiat. [Ca 1:150 000]

Powiat tarnowski : mapa turystyczna : skala 1:150 000 / projekt i oprac. Studio Grafika Anita Własnowolska-Bielak. - [Ca 1:150 000]. - Łąpczyca : Wydawnictwo Progress Paweł Bielak, [2013]. - 1 mapa : kolor. ; ark. 48x32 cm, złoż. 17x10 cm.

Tyt. panelowy. Mapa poboczna: Tarnów - centrum miasta, 1:9 500, 10x12 cm. Recto: mapki lokalizujące woj. małopolskie i powiat tarnowski. Verso: tekst inform. z fot., niezbędny turysty.

ISBN 978-83-63827-00-7

1. Tarnów (woj. małopolskie ; okręg) - turystyka 2. Mapy turystyczne

912(438)MA(084.3)

b28390271

355/2013

Tarnów. 1:13 000

Tarnów : plan miasta = city plan = Stadtplan = plan de la ville 1:13 000 / Daunpol Wydawnictwo Kartograficzne. - Skala 1:13 000. - Warszawa : Daunpol Wydawnictwo Kartograficzne, 2012. - 1 mapa : kolor., laminowany ; 68x97 cm, złoż. 24x13 cm.

Tyt. panelowy. Rzeźba terenu: punkty wysokości. Mapy poboczne: Bochnia, 1:18 000, 35x40 cm; Dąbrowa Tarnowska, 1:17 000, 31x39 cm; Brzesko, 1:18 000, 31x18 cm; Okolice Tarnowa, [ca 1:370 000], 21x43 cm. Europilot - logo handlowe. - Indeksy ulic. - Treść mapy pol., legenda także ang., niem., fr.

ISBN 978-83-7475-656-3

1. Tarnów (woj. małopolskie) - 21 w. 2. Bochnia (woj. małopolskie) - 21 w. 3. Dąbrowa Tarnowska (woj. małopolskie) - 21 w. 4. Brzesko (woj. małopolskie) - 21 w. 5. Plany miast

912(438)MA(084.3)

b29925290

356/2013

Tarnów. 1:13 000, 1:18 000, 1:17 000

Tarnów. Bochnia. Brzesko. Dąbrowa Tarnowska : plan miasta = city plan = Stadtplan = plan de la ville / Daunpol Wydawnictwo Kartograficzne. - Skala 1:13 000. Skala 1:18 000. Skala 1:17 000. - Warszawa : Daunpol Wydawnictwo Kartograficzne, 2012. - 4 mapy na 1 ark. : dwustronny, kolor. ; ark. 68x98 cm, złoż. 24x13 cm.

Tyt. panelowy. Rzeźba terenu: punkty wysokości, rysunek skarp. Mapa poboczna: Okolice Tarnowa, [ca 1:366 000], 28x43 cm. Pilot Daunpol - logo handlowe. - Indeksy ulic. - Tekst i treść mapy pol., legenda także ang., niem., fr.

ISBN 978-83-7475-474-3

1. Tarnów (woj. małopolskie) - 21 w. 2. Bochnia (woj. małopolskie) - 21 w. 3. Brzesko (woj. małopolskie) - 21 w. 4. Dąbrowa Tarnowska (woj. małopolskie) - 21 w. 5. Plany miast
912(438)MA(084.3)
b29914644

357/2013

Tarnów. 1:17 000

Tarnów : plan miasta : skala 1:17 000 / Geoplan. - 4. ed. - Skala 1:17 000. - Bielsko-Biała : Geoplan, [2013]. - 1 mapa : kolor. ; 53x72 cm, ark. 93x98 cm.

Tyt. znad mapy. Rzeźba terenu: punkty wysokości. Mapa poboczna: [Tarnów] Centrum, 1:10 000, 8x8 cm. Recto: wokół planu reklamy firm. - Indeks ulic.

1. Tarnów (woj. małopolskie) - 21 w. 2. Plany miast

912(438)MA(084.3)

b29268497

358/2013

Tymbark (gmina). [Ca 1:22 500]

Gmina Tymbark : mapa : szlaki rowerowe i turystyczne / Borowiackie Centrum Promocji i Reklamy Wydawnictwo Julita W. Drzycimski ; tekst Adam Kapturkiewicz, Grzegorz Biernat, Ryszard Sobczak. - [Ca 1:22 500]. - Śliwice : Borowiackie Centrum Promocji i Reklamy Wydawnictwo Julita, 2007. - 1 mapa : kolor. ; 41x50 cm, ark. 42x59 cm, w okł. 15x11 cm.

Tyt. okł. Rzeźba terenu: poziomice, punkty wysokości. Mapa poboczna: Tymbark centrum, [ca 1:22 000], 14x12 cm. Projekt szlaków turystyki rowerowej został zrealizowany przy poparciu ze strony Województwa Małopolskiego, Gminy Tymbark oraz Stowarzyszenia Związku Tymbarczan. Verso: inform. turyst.-krajozn. z fot. - Tekst i treść mapy pol., legenda także ang., niem.

ISBN 978-83-7529-049-3

1. Tymbark (woj. małopolskie ; okręg) - turystyka 2. Turystyka rowerowa - Polska 3. Mapy turystyczne

912(438)MA(084.3)

b28641449

359/2013

Wieliczka. 1:10 000, 1:35 000

Wieliczka : szlakiem wielickich wsi : mapa turystyczna / oprac. kartogr. P.U.K. CityMaps ; red. Tomasz Zarzyczny. - 1:10 000. 1:35 000. - [Kraków] : CityMaps ; [Wieliczka] : na zlec. LGD Wielicka Wieś, [2013]. - 2 mapy na 1 ark. : kolor. ; 20x31 cm, 48x68 cm, złoż. 24x14 cm.

Tyt. panelowy. Rzeźba terenu: poziomice, punkty wysokości. Mapa poboczna: Ukształtowanie terenu, 8x12 cm. Verso: inform. turyst. z fot. - Projekt współfinansowany ze środków Unii Europejskiej.

ISBN 978-83-63585-02-0

1. Wieliczka (woj. małopolskie) - 21 w. 2. Wieliczka (woj. małopolskie ; okręg) - turystyka 3. Plany miast 4. Mapy turystyczne

912(438)MA(084.3)

b2837650x

360/2013

Zakopane. 1:12 000, 1:25 000

Zakopane : plan miasta : city map = plan goroda 1:12 000. Tatry Zachodnie : Giewont, Kasprowy Wierch 1:25 000 / Wydawnictwo Kartograficzne Karta ; trans. by Renata Sowińska-Mitas. - Skala 1:12 000. Skala 1:25 000. - Katowice : Wydawnictwo Kartograficzne Karta, 2010. - 2 mapy na 1 ark. : dwustronny, kolor. ; 57x73 cm, 27x36 cm, ark. 59x76 cm, złoż. 20x13 cm.

Tyt. panelowy. W cop. 2000-2010. Rzeźba terenu: poziomice, punkty wysokości. Verso: inform. turyst.-krajozn., inform. adresowy. - Indeks ulic. - Treść mapy pol., tekst pol., ang., legenda także niem., ros.

ISBN 978-83-911667-2-7

1. Zakopane (woj. małopolskie) - 21 w. 2. Tatry Zachodnie - turystyka 3. Giewont - turystyka 4. Kasprowy Wierch - turystyka 5. Plany miast 6. Mapy turystyczne

912(438)MA(084.3)

912(438:2)(084.3)

b30017105

361/2013

Zakopane. 1:12 000, 1:15 000, 1:25 000

Zakopane : zimowy plan miasta 1:12 000 : city map = plan goroda 1:12 000. Bukowina Tatrzańska, Białka Tatrzańska 1:15 000. Tatry Zachodnie : Giewont, Kasprowy Wierch 1:25 000 / Wydawnictwo Kartograficzne Karta ; trans. by Renata Sowińska-Mitas. - Skala 1:12 000. Skala 1:15 000. Skala 1:25 000. - Katowice : Wydawnictwo Kartograficzne Karta, 2013. - 3 mapy na 1 ark. : dwustronny, kolor. ; 57x73 cm, 27x36 cm, 57x26 cm, ark. 59x76 cm, złoż. 20x13 cm.

Tyt. panelowy. W cop. 2008-2013. Rzeźba terenu: poziomice, punkty wysokości. Verso: inform. turyst.-krajozn., inform. adresowy. - Indeks ulic. - Treść mapy pol., tekst pol., ros., legenda także ang., niem.

ISBN 978-83-927160-0-6

1. Zakopane (woj. małopolskie) - 21 w. 2. Tatry Zachodnie - turystyka 3. Giewont - turystyka 4. Kasprowy Wierch - turystyka 5. Plany miast 6. Mapy turystyczne

912(438)MA(084.3)

912(438:2)(084.3)

b30017130

362/2013

Zakopane. 1:13 000, 1:18 500, 1:21 500

Zakopane. Bukowina Tatrzańska. Nowy Targ : plan miasta = city plan = Stadtplan = plan de la ville / Daunpol Wydawnictwo Kartograficzne. - Skala 1:13 000. Skala 1:18 500. Skala 1:21 500. - Warszawa : Daunpol Wydawnictwo Kartograficzne, [2013]. - 3 mapy na 1 ark. : dwustronny, kolor. ; 62x79 cm, 23x26 cm, 37x33 cm, ark. 62x94 cm, złoż. 24x13 cm.

Tyt. panelowy. Rzeźba terenu: punkty wysokości. Mapy poboczne: Zakopane - Centrum, 1:8 000, 22x25 cm; Okolice Zakopanego, 1:240 000, 29x31 cm; Zakopane, [ca 1:62 500], 23x26 cm. Verso: inform. teleadresowy. Pilot Daunpol - logo handlowe. - Indeksy ulic. - Tekst i treść mapy pol., legenda także ang., niem., fr.

ISBN 978-83-7475-480-4

1. Zakopane (woj. małopolskie) - 21 w. 2. Bukowina Tatrzańska (woj. małopolskie) - 21 w. 3. Nowy Targ (woj. małopolskie) - 21 w. 4. Plany miast
912(438)MA(084.3)
b29919861 363/2013

Zakopane. 1:15 000, 1:25 000

Zakopane : kieszonkowy plan miasta 1:15 000 : city map = plan goroda. Tatry Zachodnie : Giewont, Kasprowy Wierch 1:25 000 / trans. by Renata Sowińska-Mitas ; Wydawnictwo Kartograficzne Karta. - Skala 1:15 000. Skala 1:25 000. - Katowice : Wydawnictwo Kartograficzne Karta, 2012. - 2 mapy na 1 ark. : dwustronny, kolor. ; 46x59 cm, 27x36 cm, ark. 47x60 cm, złoż. 16x10 cm.

Tyt. panelowy. W cop. 2007-2012 (oprac. na podstawie wyd. 2012 rok). Rzeźba terenu: poziomice, punkty wysokości. Verso: inform. turyst.-krajozn. - Indeks ulic. - Treść map pol., tekst pol., ang., legenda także niem., ros.

ISBN 978-83-911667-7-2

1. Zakopane (woj. małopolskie) - 21 w. 2. Tatry Zachodnie - turystyka 3. Giewont - turystyka 4. Kasprowy Wierch - turystyka 5. Plany miast 6. Mapy turystyczne
912(438)MA(084.3)
912(438:2)(084.3)
b3001394x 364/2013

Krakowsko-Częstochowska, Wyżyna. Kraków, Jura Krakowsko-Częstochowska *zob. poz. 152*

Rożnowskie, Jezioro. Jezioro Rożnowskie : mapa *zob. poz. 174*

Tatrzański Park Narodowy. Tatrzański Park Narodowy : mapa turystyczna *zob. poz. 86*

912(438)MZ(084.3) Województwo mazowieckie

Błonie. 1:12 500, 1:33 000

Błonie : plan miasta z przewodnikiem turystycznym = town's plan with a tourist guide = piana della citta con annessa guida turistica : skala 1:12 500. Gmina Błonie / Agencja Regraf. - Wyd. 6. - Skala 1:12 500. Skala 1:33 000. - Warszawa : Agencja Regraf, [2013]. - 2 mapy na 1 ark. : dwustronny, kolor. ; 37x32 cm, 35x43 cm, ark. 46x64 cm, złoż. 23x11 cm.

Tyt. panelowy. Tyt. odmienny na 2. panelu. Mapy poboczne: [Lokalizacja gminy na mapie drogowej], [ca 1:400 000], 9x11 cm; Województwo mazowieckie [podział na powiaty], [ca 1:5 500 000], 6x6 cm; Plan Bramek, [ca 1:21 000], 11x10 cm; Plan Witanowa i Bieniewic, [ca 1:21 000], 11x10 cm. Recto i verso: kalendarium historyczne, inform. turyst. z fot. - Indeks ulic. - Treść mapy pol., tekst i legenda także ang., wł.

ISBN 978-83-61042-88-4

1. Błonie (woj. mazowieckie, pow. Warszawa-Zachód) - 21 w. 2. Błonie (woj. mazowieckie, pow. Warszawa-Zachód ; okręg) - turystyka 3. Plany miast 4. Mapy turystyczne
912(438)MZ(084.3)
b29611465 365/2013

Brwinów. 1:15 000

Podwarszawskie Trójmiasto Ogrodów : Brwinów, Milanówek, Podkowa Leśna : plany miast z przewodnikiem turystycznym : skala 1:15 000 / red. ogólna, oprac. kartogr., teksty Piotr Bielawski ; Agencja Regraf. - Skala 1:15 000. - Warszawa : Agencja Regraf, [2013]. - 1 mapa : kolor. ; ark. 46x54 cm, złoż. 23x11 cm.

Tyt. panelowy. Mapy poboczne: Las Młochowski - schemat szlaków turystycznych, [ca 1:40 000], 10x11 cm; Województwo mazowieckie, [ca 1:5 300 000], 6x6 cm. Verso: inform. turyst.-krajozn. z fot. - Indeksy ulic.

ISBN 978-83-61042-82-2

1. Brwinów (woj. mazowieckie) - 21 w. 2. Milanówek (woj. mazowieckie) - 21 w. 3. Podkowa Leśna (woj. mazowieckie) - 21 w. 4. Plany miast
912(438)MZ(084.3)
b29632353 366/2013

Brwinów. 1:28 00 -1:10 000

Brwinów, Podkowa Leśna, Otrębusy, Kanie : plany gminy i miejscowości z przewodnikiem turystycznym / red., oprac. kartogr. Piotr Bielawski ; Agencja Regraf. - Wyd. 3., zaktual. - Skale 1:28 00 -1:10 000. - Warszawa : Agencja Regraf, [2013]. - 4 mapy na 1 ark. : dwustronny, kolor. ; ark. 47x64 cm, złoż. 23x11 cm.

Tyt. panelowy. Tyt. odmienny na 2. panelu. Recto i verso: kalendaria, inform. turyst.-krajozn. z fot. - Indeksy ulic.

ISBN 978-83-61042-69-3

1. Brwinów (woj. mazowieckie) - 21 w. 2. Podkowa Leśna (woj. mazowieckie) - 21 w. 3. Otrębusy (woj. mazowieckie) - 21 w 4. Kanie (woj. mazowieckie) - 21 w. 5. Brwinów (woj. mazowieckie ; okręg) - turystyka 6. Plany miast 7. Mapy turystyczne
912(438)MZ(084.3)
b29615847 367/2013

Góra Kalwaria (okolice). 1:50 000

Góra Kalwaria i okolice : mapa topograficzno-turystyczna 1:50 000 / red. wyd. i oprac. numeryczne mapy Marcin Wyszomirski ; oprac. treści turyst. Beata Chmiel ; prace kartogr. Waldemar Kołodziejczyk, Danuta Zalewska, Hanna Klimek ; Wojskowe Zakłady Kartograficzne. - 1:50 000 ; siatka geogr. WGS-84 (E 20°52'00"-E 21°29'00"/N 52°06'00"-N 51°50'00"). - Warszawa : Wojskowe Zakłady Kartograficzne, 2013. - 1 mapa : kolor. ; 68x90 cm, złoż. 23x12 cm.

Tyt. panelowy. Mapa oprac. numerycznie na podstawie georeferencyjnych danych wektorowych. Poziom odniesienia wysokości Kronsztadt. Rzeźba terenu: poziomice, punkty wysokości, rysunek skarp. Verso: inform. turyst.-krajozn., inform. teleadresowy. - Tekst i treść mapy pol., legenda także ang., niem.

ISBN 978-83-7135-299-7

1. Góra Kalwaria (woj. mazowieckie ; okręg) - geografia
 2. Góra Kalwaria (woj. mazowieckie ; okręg) - turystyka
 3. Mapy topograficzne
 4. Mapy turystyczne
- 912(438)MZ(084.3)
b30018638
- 368/2013

Grodzisk Mazowiecki. [Ca 1:650]

Stawy Goliana w Grodzisku Mazowieckim : plan terenu rekreacyjno-sportowego / red., oprac. kartogr. i wykonanie Piotr Bielawski. - [Ca 1:650]. - Warszawa : Agencja Regraf, 2012. - 1 mapa : kolor ; 35x32 cm, ark. 46x32 cm, złoż. 23x11 cm.

Tyt. panelowy. Recto: fot. Verso: tekst inform., fot. - Treść mapy ang., tekst także łac.

ISBN 978-83-61042-76-1

1. Grodzisk Mazowiecki (woj. mazowieckie) - Stawy Goliana
2. Plany miast

912(438)MZ(084.3)

b29646431

369/2013

Grodzisk Mazowiecki. [Ca 1:800]

Park im. hr. Skarbków w Grodzisku Mazowieckim : dendrologiczna ścieżka edukacyjna : plan parku z przewodnikiem po drzewach / red., oprac. kartogr. i wykonanie Piotr Bielawski. - [Ca 1:800]. - Warszawa : Agencja Regraf, 2012. - 1 mapa : kolor ; 34x31 cm, ark. 46x32 cm, złoż. 23x11 cm.

Tyt. panelowy. Recto: fot. Verso: przewodnik po drzewach. - Treść mapy pol., tekst także łac.

ISBN 978-83-61042-77-8

1. Grodzisk Mazowiecki (woj. mazowieckie) - 21 w.
2. Parki i Ogrody
3. Ścieżki edukacyjne
4. Mapy przyrodnicze

912(438)MZ(084.3)

b29637235

370/2013

Grodzisk Mazowiecki. [Ca 1:800]

Park im. hr. Skarbków w Grodzisku Mazowieckim : plan parku / red., oprac. kartogr. i wykonanie Piotr Bielawski. - [Ca 1:800]. - Warszawa : Agencja Regraf, 2012. - 1 mapa : kolor ; 34x31 cm, ark. 46x32 cm, złoż. 23x11 cm.

Tyt. panelowy. Recto: fot. Verso: tekst inform. z fot. - Treść mapy pol., tekst także łac.

ISBN 978-83-61042-75-4

1. Grodzisk Mazowiecki (woj. mazowieckie) - 21 w.
2. Parki i Ogrody
3. Mapy przyrodnicze

912(438)MZ(084.3)

b29635275

371/2013

Grodzisk Mazowiecki. [Ca 1:950]

Golian's Ponds in Grodzisk Mazowiecki : the map of the sports and recreational area / red., oprac. kartogr. i wykonanie Piotr Bielawski. - [Ca 1:950]. - Warszawa : Agencja Regraf, 2012. - 1 mapa : kolor ; 23x22 cm, ark. 23x32 cm, złoż. 23x11 cm.

Tyt. panelowy. Verso: tekst inform., fot. - Tekst, treść mapy, legenda ang., niem., tyt. z 2. panelu niem.

ISBN 978-83-61042-79-2

1. Grodzisk Mazowiecki (woj. mazowieckie) - Stawy Goliana
2. Plany miast

912(438)MZ(084.3)

b29647241

372/2013

Grodzisk Mazowiecki. [Ca 1:1 200]

The Park of Skarbek Family in Grodzisk Mazowiecki : the plan of the park / red., oprac. kartogr. i wykonanie Piotr Bielawski ; Agencja Regraf. - [Ca 1:1 200]. - Warszawa : Agencja Regraf, 2012. - 1 mapa : kolor ; 23x21 cm, ark. 23x32 cm, złoż. 23x11 cm.

Tyt. panelowy. Verso: tekst inform. z fot. - Tekst, treść mapy i legenda ang., niem., tyt. z 2. panelu niem.

ISBN 978-83-61042-78-5

1. Grodzisk Mazowiecki (woj. mazowieckie) - 21 w.
2. Parki i Ogrody
3. Mapy przyrodnicze

912(438)MZ(084.3)

b29637661

373/2013

Grodzisk Mazowiecki. 1:11 400, 1:32 000

Grodzisk Mazowiecki : plan miasta = city plan = Stadtplan : z przewodnikiem turystycznym po zabytkach miasta : skala 1:11 400 / red. oprac. kartogr. i wykonanie Piotr Bielawski ; Agencja Regraf. - Wyd. 10. - Skala 1:11 400. Skala 1:32 000. - Warszawa : Agencja Regraf, [2013]. - 2 mapy na 1 ark. : dwustronny, kolor. ; 40x42 cm, 46x53 cm, ark. 46x64 cm, złoż. 23x11 cm.

Współtyd.: Okolice Grodziska Mazowieckiego : mapa gminy z przewodnikiem turystycznym : skala 1:32 000.

Tyt. panelowy. Tyt. mapy współtyd. na 2. panelu. Recto i verso: tekst - przewodnik turyst. z fot. - Indeksy ulic. - Tekst i treść mapy pol., legenda także ang., niem.

1. Grodzisk Mazowiecki (woj. mazowieckie) - 21 w.
2. Grodzisk Mazowiecki (woj. mazowieckie ; okręg) - turystyka
3. Plany miast
4. Mapy turystyczne

912(438)MZ(084.3)

b29607607

374/2013

Grodzisk Mazowiecki. 1:11 400, 1:32 000

Grodzisk Mazowiecki : plan miasta = city plan = Stadtplan : z przewodnikiem turystycznym po zabytkach miasta : skala 1:11 400 / red. oprac. kartogr. i wykonanie Piotr Bielawski ; Agencja Regraf. - Wyd. 9., zaktual. - Skala 1:11 400. Skala 1:32 000. - Warszawa : Agencja Regraf, [2012]. - 2 mapy na 1 ark. : dwustronny, kolor. ; 40x42 cm, 46x53 cm, ark. 46x64 cm, złoż. 23x11 cm.

Współtyd.: Okolice Grodziska Mazowieckiego : mapa gminy z przewodnikiem turystycznym : skala 1:32 000.

Tyt. panelowy. Tyt. mapy współwyd. na 2. panelu. Recto i verso: tekst - przewodnik turyst. z fot. - Indeksy ulic. - Tekst i treść mapy pol., legenda także ang., niem.

ISBN 978-83-61042-65-5

1. Grodzisk Mazowiecki (woj. mazowieckie) - 21 w. 2. Grodzisk Mazowiecki (woj. mazowieckie ; okręg) - turystyka 3. Plany miast 4. Mapy turystyczne
912(438)MZ(084.3)
b29609811 375/2013

Grójecki, powiat. 1:110 000

Powiat grójecki : z planem miasta Grójca : mapa turystyczna z przewodnikiem turystycznym : skala 1:110 000 / red., oprac. kartogr. i wykonanie Piotr Bielawski ; Agencja Regraf. - Wyd. 2. - Skala 1:110 000. - Warszawa : Agencja Regraf, [2013]. - 1 mapa : kolor. ; 39x53 cm, ark. 46x64 cm, złoż. 23x11 cm.

Tyt. panelowy. Mapy poboczne: Województwo mazowieckie [podział na powiaty], [ca 1:5 500 000], 6x6 cm; Plan centrum Grójca, [ca 1:13 000], 11x21 cm; Pniewy, [ca 1:18 000], 3x5 cm; Belsk Duży, [ca 1:11 500], 7x5 cm; Błędów, [ca 1:12 500], 11x5 cm; Mogielnica, [ca 1:6 500], 11x10 cm; Chynów, [ca 1:20 500], 11x10 cm; Nowe Miasto n/ Pilicą, [ca 1:10 500], 11x10 cm; Goszczyn, [ca 1:11 500], 11x5 cm; Jasieniec, [ca 1:14 000], 11x5 cm; Warka, [ca 1:18 000], 11x10 cm; Schemat szlaku kajakowego Rzeki Pilicy, [ca 1:150 000], 46x11 cm. Recto: inform. turyst.-krajozn. z fot. Verso: inform. teled adresowy, fot.

1. Grójec (woj. mazowieckie ; okręg) - turystyka 2. Mapy turystyczne

912(438)MZ(084.3)

b29613103 376/2013

Ilża. [Ca 1:17 400]

Ilża : miasto i gmina : przewodnik turystyczny. - [Ca 1:17 400]. - [Ilża] : [Urząd Miejski], [ca 2007]. - 1 mapa : kolor. ; 32x34 cm, ark. 42x60 cm, złoż. 21x12 cm.

Tyt. panelowy. Mapa poboczna: [Gmina Ilża], [ca 1:96 000], 20x25 cm. Recto: fotograficzna panorama miasta, herb Ilży, mapa lokalizacyjna. Verso: tekst inform. z fot. Datowanie na podstawie 10-cyfrowego ISBN. - Publikacja współfinansowana ze środków Unii Europejskiej [...].

ISBN 83-917520-4-6

1. Ilża (woj. mazowieckie) - 21 w. 2. Ilża (woj. mazowieckie ; okręg) - turystyka 3. Plany miast 4. Mapy turystyczne

912(438)MZ(084.3)

b29793592 377/2013

Konstancin-Jeziorna. 1:13 500, 1:25 000

Konstancin-Jeziorna : plan miasta z przewodnikiem turystycznym po zabytkach miasta : skala 1:13 500. Gmina Konstancin-Jeziorna / red. kartogr. i wykonanie Piotr Bielawski ; Agencja Regraf. - Wyd. 6. - Skala 1:13 500. Skala 1:25 000. - Warszawa : Agencja Regraf, [2013]. - 2 mapy na 1 ark. : dwustronny kolor. ; 36x42 cm, 46x42 cm, ark. 46x64 cm, złoż. 23x11 cm.

Tyt. panelowy. Tyt. odmienny na 2. panelu. Mapa poboczna: Powiat piaseczyński [podział na gminy], 8x11 cm. Recto i verso: inform. turyst. z fot. - Indeks ulic.

ISBN 978-83-61042-98-3

1. Konstancin-Jeziorna (woj. mazowieckie) - 21 w. 2. Konstancin-Jeziorna (woj. mazowieckie ; okręg) - turystyka 3. Plany miast 4. Mapy turystyczne

912(438)MZ(084.3)

b29615021 378/2013

Książenice. 1:9 000

Książenice : plan wsi : skala 1:9 000 : z historią wsi / red. ogólna, oprac. kartogr., teksty Piotr Bielawski ; Agencja Regraf. - Skala 1:9 000. - Warszawa : Agencja Regraf, [2013]. - 1 mapa : kolor. ; 32x46 cm, złoż. 23x11 cm.

Tyt. panelowy. Mapy poboczne: [Książenice okolice], [ca 1:90 000], 23x11 cm; Wieś Książenice na tle gminy Grodzisk Mazowiecki, [ca 1:180 000], 9x11 cm. Verso: tekst inform. z fot. - Indeks ulic.

ISBN 978-83-61042-84-6

1. Książenice (woj. mazowieckie) - 21 w. 2. Plany miast

912(438)MZ(084.3)

b29614909 379/2013

Lesznów (gmina). 1:25 000

Gmina Lesznów : plany miejscowości : mapa gminy z przewodnikiem turystycznym : skala 1:25 000 / red., oprac. kartogr. Piotr Bielawski ; Agencja Regraf. - Wyd. 6. - Skala 1:25 000. - Warszawa : Agencja Regraf, [2013]. - 1 mapa : kolor. ; 46x64 cm, złoż. 23x11 cm.

Tyt. panelowy. Mapy poboczne, [ca 1:25 000]: Lesznów, 7x10 cm; Zamienie, 10x10 cm; Magdalenka, 13x10 cm; Mysiadło, Nowa Iwiczna, Stara Iwiczna, 22x21 cm; Powiat piaseczyński [mapa poglądowa], 9x10 cm. Verso: inform. turyst.-krajozn. z fot. - Indeks miejscowości. Indeks ulic.

ISBN 978-83-61042-85-3

1. Lesznów (woj. mazowieckie, pow. Piaseczno ; okręg) - turystyka 2. Mapy turystyczne

912(438)MZ(084.3)

b29611519 380/2013

Mazowieckie, województwo. [Skale różne]

Produkcja rolnicza na obszarach wiejskich województwa mazowieckiego : atlas / aut. publikacji Justyna Dziadosz, Joanna Podolska ; przyg. publikacji Mazowiecki Ośrodek Badań Regionalnych pod kierunkiem Agnieszki Ajdyn. - [Skale różne]. - Warszawa : Urząd Statystyczny w Warszawie. Mazowiecki Ośrodek Badań Regionalnych, 2013. - 1 atlas ([4], 96 s.) : mapy, kolor. ; 30x43 cm.

Atlas zawiera mapy i aneks tabelaryczny. Atlas prezentuje wyniki Powszechnego Spisu Rolnego 2010 r. - Treść map pol., tekst i legenda także ang.

ISBN 978-83-63246-23-5

1. Mazowieckie, województwo (od 1999) - rolnictwo 2. Mapy statystyczne 3. Atlasy geograficzne
912(438)MZ(084.3)
b28959255

381/2013

Milanówek. 1:12 500

Milanówek : plan miasta z przewodnikiem turystycznym : skala 1:12 500 / red., oprac. kartogr. Piotr Bielawski ; Agencja Regraf. - Wyd. 5., zaktual. - Skala 1:12 500. - Warszawa : Agencja Regraf, [2013]. - 1 mapa : kolor. ; 46x37 cm, ark. 46x64 cm, złoż. 23x11 cm.

Tyt. panelowy. Mapy poboczne: Województwo mazowieckie [podział na powiaty, ca 1:5 500 000], 6x6 cm; Plan centrum Milanówka, [ca 1:6 500], 23x21 cm. Recto: inform. o zabytkach z fot. Verso: kalendarium historyczne Milanówka z fot. - Indeks ulic.

ISBN 978-83-61042-73-0

1. Milanówek (woj. mazowieckie) - 21 w. 2. Plany miast

912(438)MZ(084.3)

b29629408

382/2013

Nowa Sucha (gmina). 1:35 000

Gmina Nowa Sucha : mapa turystyczno-krajoznawcza / tekst Alfred Nowiński, oprac. graf. i przygot. do dr. Remigiusz Dalecki. - Skala 1:35 000. - Kwidzyn : Vega Studio Adv. Tomasz Müller ; Nowa Sucha : Gmina Nowa Sucha, 2013. - 1 mapa : kolor. ; 41x47 cm, ark. 49x68 cm, złoż. 24x12 cm.

Tyt. panelowy. Mapa poboczna: Plan miejscowości Kozłów Biskupi, [ca 1:10 000], 18x19 cm. Verso: inform. turyst.-krajozn. z fot., kalendarium, inform. teled adresowy.

ISBN 978-83-63926-55-7

1. Nowa Sucha (woj. mazowieckie, pow. Sochaczew ; okręg) - turystyka 2. Mapy turystyczne

912(438)MZ(084.3)

b29506645

383/2013

Nowe Miasto (gmina). [Ca 1:32 500], [Ca 1:5 900]

Gmina Nowe Miasto ... w dobrym kierunku : mapa gminy : plan miejscowości / oprac. Wydawnictwo Pomorza i Kujaw PiK. - [Ca 1:32 500]. [Ca 1:5 900]. - Bydgoszcz : Wydawnictwo Pomorza i Kujaw PiK, 2013. - 2 mapy na 1 ark. : dwustronny, kolor. ; 60x42 cm, 48x42 cm, w okł. 22x13 cm + broszura (8 s.).

Tyt. panelowy. Materiały wykorzystane w oprac. przygot. Urząd Gminy Nowe Miasto. Na okł. i na mapie logo i hasło gminy: Gmina Nowe Miasto... w dobrym kierunku. Broszura: tekst inform. z fot.

ISBN 978-83-928720-3-0

1. Nowe Miasto (woj. mazowieckie ; okręg) - geografia 2. Nowe Miasto (woj. mazowieckie) - 21 w. 3. Mapy 4. Plany miast

912(438)MZ(084.3)

b28925828

384/2013

Odrano Wola. 1:8 000

Odrano Wola : plan wsi : skala 1:8 000 : z historią wsi / red. ogólna, oprac. kartogr., teksty Piotr Bielawski ; Agencja Regraf. - Skala 1:8 000. - Warszawa : Agencja Regraf, [2013]. - 1 mapa : kolor. ; 46x32 cm, złoż. 23x11 cm.

Tyt. panelowy. Mapy poboczne: Fragment mapy topogr. WIG 1:100 000, 10x10 cm; Wieś Odrano Wola na tle gminy Grodzisk Mazowiecki, [ca 1:180 000], 8x11 cm. Verso: tekst inform., fot. - Indeks ulic.

ISBN 978-83-61042-80-8

1. Odrano Wola (woj. mazowieckie) - 21 w. 2. Ortofotomapy 3. Plany miast

912(438)MZ(084.3)

b29615574

385/2013

Ostrołęcki powiat. 1:125 000

Powiat ostrołęcki : szlacheckie zaścianki i Kurpiowska Puszcza : mapa krajoznawcza : skala 1:125 000 / tekst i red. Marcin Żerański. - Skala 1:125 000. - Cieszyń : Pracownia na Pastwiskach, 2012. - 1 mapa : kolor. ; 68x47 cm, złoż. 23x12 cm.

Tyt. panelowy. Rzeźba terenu: punkty wysokości. Mapy poboczne: Centrum Myszynca, [ca 1:6 660], 10x12 cm; Centrum Kadzidla, [ca 1:6 250], 13x12 cm; Stare Miasto w Ostrołęce, [ca 1:6 660], 12x12 cm; Centrum Goworowa, [ca 1:6 660], 7x9 cm; Czerwin z Centrum Czerwina, [ca 1:6 660], 20x20 cm; Powiat ostrołęcki na Mazowszu, [ca 1:2 500 000], 12x11 cm; Gminy powiatu ostrołęckiego, [ca 1:1 000 000], 7x6 cm; Gospodarstwa agroturystyczne w powiecie ostrołęckim, [ca 1:550 000], 11x14 cm. Verso: tekst inform. o pow. ostrołęckim z il. - Indeks miejscowości.

ISBN 978-83-933109-7-5

1. Ostrołęka (woj. mazowieckie ; okręg) - turystyka 2. Kurpiowska, Puszcza - turystyka 3. Szlachta - Polska 4. Mapy turystyczne

912(438)MZ(084.3)

b28727472

386/2013

Otwock. 1:20 000

Otwock z planem Józefowa i Karczewa : plan miasta z przewodnikiem turystycznym : skala 1:20 000 / Agencja Regraf. - Wyd. 6. - Skala 1:20 000. - Warszawa : Agencja Regraf, [2013]. - 1 mapa : kolor. ; 46x64 cm, złoż. 23x11 cm.

Tyt. panelowy. Wykonano w oparciu o zmodyfikowane materiały Wydawnictwa Chart, Pruszków. Mapy poboczne: Województwo mazowieckie [podział na powiaty], [ca 1:5 500 000], 6x6 cm; [2] Tematyczne trasy zwiedzania Otwocka, [ca 1:65 000], każda 8x10 cm; Okolice Otwocka, Józefowa i Karczewa, [ca 1:150 000], 23x16 cm. Verso: kalendarium historyczne Otwocka, inform. turyst.-krajozn. z fot. - Indeksy ulic.

ISBN 978-83-61042-95-2

1. Otwock (woj. mazowieckie) - 21 w. 2. Józefów (woj. mazowieckie, pow. Otwock) - 21 w. 3. Karczew (woj. mazowieckie) - 21 w. 4. Plany miast

912(438)MZ(084.3)

b29610345

387/2013

Płock. 1:20 000

Płock. Włocławek : plan miasta = Stadtplan = plan de la ville : skala 1:20 000 / Daunpol Wydawnictwo Kartograficzne. - Skala 1:20 000. - Warszawa : Daunpol Wydawnictwo Kartograficzne, [2013]. - 2 mapy na 1 ark. : kolor. ; ark. 59x84 cm, złoż. 24x13 cm.

Tyt. panelowy. Mapy poboczne: Płock Góry, Ciechomice, Pradolina Wisły, 1:33 000, 10x21 cm; [Okolice Płocka, ca 1:279 000], 10x20 cm. Recto: inform. turyst. Pilot Daunpol - logo handlowe. - Indeksy ulic. - Tekst i treść mapy pol., legenda także ang., niem., fr.

ISBN 978-83-7475-415-6

1. Płock (woj. mazowieckie) - 21 w. 2. Włocławek (woj. kujawsko-pomorskie) - 21 w. 3. Plany miast

912(438)MZ(084.3)

912(438)KP(084.3)

b29869390

388/2013

Prażmów (gmina). 1:26 000

Gmina Prażmów : mapa gminy = commune map = Gemeindekarte : skala 1:26 000 / red., oprac. kartogr. i wykonanie Piotr Bielawski. - Wyd. 2. - Skala 1:26 000. - Warszawa : Agencja Regraf, [2013]. - 6 map na 1 ark. : dwustronny, kolor. ; ark. 46x64 cm, złoż. 23x11 cm.

Zawiera: Plan Łosia. Plan Prażmowa i Zawodnego. Plan Ustanowa. Plan Jeziórka i Krępy. Plan Gabryelina i Bronisławowa.

Tyt. panelowy. Mapy poboczne: Województwo mazowieckie, [ca 1:5 300 000], 6x6 cm; Powiat piaseczyński, [ca 1:430 000], 9x10 cm. Recto i verso: inform. turyst.-krajozn. z fot. - Indeks ulic.

ISBN 978-83-61042-71-6

1. Prażmów (woj. mazowieckie ; okręg) - geografia 2. Prażmów (woj. mazowieckie) - 21 w. 3. Łoś (woj. mazowieckie) - 21 w. 4. Ustanów (woj. mazowieckie) - 21 w. 5. Jeziórko (woj. mazowieckie) - 21 w. 6. Gabryelin (woj. mazowieckie) - 21 w. 7. Krępa (woj. mazowieckie) - 21 w. 8. Bronisławów (woj. mazowieckie, pow. Piaseczno) - 21 w. 9. Zawodne (woj. mazowieckie) - 21 w. 10. Mapy 11. Plany miast

912(438)MZ(084.3)

b29629044

389/2013

Pruszków. 1:15 000, 1:75 000

Pruszków, Piastów, Komorów z mapą powiatu pruszkowskiego : plan miasta z przewodnikiem turystycznym po miejscowościach powiatu : skala 1:15 000 / red., oprac. kartogr., zdj. w tekście Piotr Bielawski ; Agencja Regraf. - Wyd. 3., zm. - Skala 1:15 000. Skala 1:75 000. - Warszawa : Agencja Regraf, [ante 2012]. - 2 mapy na 1 ark. : dwustronny, kolor. ; 46x53 cm, 46x47 cm, ark. 46x64 cm, złoż. 23x11 cm.

Tyt. panelowy. Tyt. odmienny na 2. panelu. Datowanie na podstawie stanu zaawansowania budowy autostrady A2. Plan został wyd. w oparciu o materiały kartogr. Agencji Chart z Pruszkowa, wg wydania dwunastego zaktual. przez Agencję Regraf. Projekt i pierwotna red. mapy M. Skwara. Verso: inform. turyst.-krajozn. z fot. - Indeks ulic. Indeks miejscowości.

ISBN 978-83-61042-60-0

1. Pruszków (woj. mazowieckie) - 21 w. 2. Piastów (woj. mazowieckie, pow. Pruszków) - 21 w. 3. Komorów (woj. mazowieckie, pow. Pruszków) - 21 w. 4. Pruszków (woj. mazowieckie ; okręg) - turystyka 5. Plany miast 6. Mapy turystyczne

912(438)MZ(084.3)

b29628428

390/2013

Raciąż (gmina). [Ca 1:50 500]

Gmina Raciąż / oprac. i druk Biuro Usług Marketingowych BOOM Jarosław Dereń. - [Ca 1:50 500]. - [Raciąż] : [Urząd Gminy Raciąż], 2012. - 1 mapa : kolor. ; 49x39 cm, ark. 60x42 cm, w okł. 22x13 cm + broszura (12 s.).

Tyt. okł. Wyd. w roku dwudziestolecia Gminy Raciąż. Mapa poboczna: [Lokalizacja Raciąży w Polsce], [ca 1:15 000 000], 6x6 cm. Broszura: tekst inform. o gminie z fot. Verso: Kalendarium inwestycji Gminy Raciąż, Inform. z życia Gminy Raciąż z fot.

ISBN 978-83-934798-0-1

1. Raciąż (woj. mazowieckie ; okręg) - geografia 2. Mapy

912(438)MZ(084.3)

b28356317

391/2013

Radom. 1:20 000, 1:19 000, 1:15 000

Radom. Kozienice. Pionki : plan miasta = city plan = Stadtplan = plan de la ville / Daunpol Wydawnictwo Kartograficzne. - Skala 1:20 000. Skala 1:19 000. Skala 1:15 000. - Warszawa : Daunpol Wydawnictwo Kartograficzne, [2013]. - 3 mapy na 1 ark. : dwustronny, kolor. ; 66x80 cm, 22x26 cm, 25x26 cm, ark. 67x81 cm, złoż. 24x13 cm.

Tyt. panelowy. Rzeźba terenu: punkty wysokości. Mapy poboczne: Radom centrum, 1:10 000, 21x27 cm; Okolice Radomia, 1:200 000, 34x38 cm. Verso: inform. teleadresowy. Pilot Daunpol - logo handlowe. - Indeksy ulic. - Tekst i treść mapy pol., legenda także ang., niem., fr.

ISBN 978-83-7475-210-7

1. Radom (woj. mazowieckie) - 21 w. 2. Kozienice (woj. mazowieckie) - 21 w. 3. Pionki (woj. mazowieckie) - 21 w. 4. Plany miast

912(438)MZ(084.3)

b29900505

392/2013

Siedlce. 1:16 000

Siedlce : Łuków, Sokołów Podl., Węgrów : plan miasta z przewodnikiem turystycznym po Siedlcach : skala 1:16 000 / red. kartogr. i wykonanie Piotr Bielawski ; Agencja Regraf. - Wyd. 7. - Skala 1:16 000. - Warszawa : Agencja Regraf, [2013]. - 4 mapy na 1 ark. : kolor. ; ark. 46x64 cm, złoż. 23x11 cm.

Tyt. panelowy. Verso: inform. turyst.-krajozn. z fot. - Indeksy ulic.

ISBN 978-83-61042-94-5

1. Siedlce (woj. mazowieckie) - 21 w. 2. Łuków (woj. lubelskie) - 21 w. 3. Sokołów Podlaski (woj. mazowieckie) - 21 w. 4. Węgrów (woj. mazowieckie) - 21 w. 5. Plany miast

912(438)MZ(084.3)

912(438)LU(084.3)

b29610588

393/2013

Siedlce. 1:17 500

Siedlce : plan miasta : skala 1:17 500 / Geoplan. - 4. ed. - Skala 1:17 500. - Bielsko-Biała : Geoplan, [2013]. - 1 mapa : kolor. ; 56x43 cm, ark. 99x69 cm.

Tyt. znad mapy. Mapa poboczna: [Siedlce] Centrum, 1:10 000, 13x14 cm. Recto: wokół planu reklamy firm. - Indeks ulic.

1. Siedlce (woj. mazowieckie) - 21 w. 2. Plany miast
912(438)MZ(084.3)
b28372815

394/2013

Sierpc. 1:12 000

Sierpc : pewny grunt biznesu : mapa dla inwestora : skala 1:12 000 / red. kartogr. i skład komputerowy Wydawnictwo Kartograficzne Jel-Kart ; red. i oprac. kartogr. Mariusz Micka. - Skala 1:12 000 współrzędne geogr. w ukł. WGS-84. - Jelenia Góra : Wydawnictwo Kartograficzne Jel-Kart, 2012. - 1 mapa : kolor. ; 48x47 cm, 48x68 cm, złoż. 24x12 cm.

Tyt. panelowy. Oprac. na zlec. Gminy Miasto Sierpc. Mapa poboczna: Powiat sierpecki, 1:150 000, 14x27 cm. Verso: inform. turyst., opis terenów inwestycyjnych, inform. teleadresowy. - Indeks ulic. - Współfinansowany przez Unię Europejską [...]. - Tekst i treść mapy pol., legenda także ang., niem.

ISBN 978-83-60866-00-9

1. Sierpc (woj. mazowieckie) - 21 w. 2. Inwestycje 3. Plany miast
912(438)MZ(084.3)
b28326659

395/2013

Sierpc. 1:12 000

Sierpc : pewny grunt biznesu : mapa dla inwestora : skala 1:12 000 / red. kartogr. i skład komputerowy Wydawnictwo Kartograficzne Jel-Kart ; red. i oprac. kartogr. Mariusz Micka. - Wyd. 2. popr. - Skala 1:12 000 współrzędne geogr. w ukł. WGS-84. - Jelenia Góra : Wydawnictwo Kartograficzne Jel-Kart, 2012. - 1 mapa : kolor. ; 48x47 cm, 48x68 cm, złoż. 24x12 cm.

Tyt. panelowy. Oprac. na zlec. Gminy Miasto Sierpc. Mapa poboczna: Powiat sierpecki, 1:150 000, 14x27 cm. Verso: inform. turyst., opis terenów inwestycyjnych, inform. teleadresowy. Tylny panel: mapy poglądowe. - Indeks ulic. - Współfinansowany przez Unię Europejską [...]. - Tekst i treść mapy pol., legenda także ang., niem.

ISBN 978-83-60866-02-3

1. Sierpc (woj. mazowieckie) - 21 w. 2. Inwestycje 3. Plany miast
912(438)MZ(084.3)
b28326854

396/2013

Sierpc (okolice). 1:80 000

Ziemia sierpecka : mapa turystyczno-krajoznawcza z przewodnikiem turystycznym : skala 1:80 000 / red. ogólna, oprac. kartogr., teksty, zdj. Piotr Bielawski. - Skala 1:80 000. - Warszawa : Agencja Regraf, [2013]. - 1 mapa : kolor. ; 42x43 cm, ark. 46x64 cm, złoż. 23x11 cm.

Tyt. panelowy. Publikacja powstała staraniem Stowarzyszenia Lokalna Grupa Działania "Sierpeckie Partnerstwo" z siedzibą w Mochowie. Mapy poboczne: Stowarzyszenie Lokalna Grupa Działania "Sierpeckie Partnerstwo" na tle Województwa Mazowieckiego, [ca 1:5 000 000], 7x6 cm; Obszar działania Stowarzyszenia LGD "Sierpeckie Partnerstwo", [ca 1:850 000], 5x5 cm. Recto: fot. Verso: inform. turyst.-krajozn. z fot. - Mapa współfinansowana ze środków Unii Europejskiej.

ISBN 978-83-61042-63-1

1. Sierpc (woj. mazowieckie ; okręg) - turystyka 2. Mapy turystyczne
912(438)MZ(084.3)
b29634891

397/2013

Sierpc (okolice). 1:125 000

Szlakiem mazowieckich skarbów: Mazowsze Północno-Zachodnie : mapa turystyczno-krajoznawcza z przewodnikiem turystycznym : skala 1:125 000 / red. ogólna, oprac. kartogr. Piotr Bielawski. - Skala 1:125 000. - Warszawa : Agencja Regraf, [2013]. - 1 mapa : dwustronny, kolor. ; ark. 46x64 cm, złoż. 23x11 cm.

Tyt. panelowy. Recto i verso: inform. turyst.-krajozn. z fot. - Mapa finansowana ze środków Unii Europejskiej.

ISBN 978-83-61042-86-0

1. Sierpc (woj. mazowieckie ; okręg) - turystyka 2. Mapy turystyczne
912(438)MZ(084.3)
b29636024

398/2013

Sochaczew. 1:12 900, 1:200 000

Sochaczew : plan miasta z przewodnikiem turystycznym : skala 1:12 900. Powiat sochaczewski / red., oprac. i wykonanie Piotr Bielawski ; Agencja Regraf. - Wyd. 5. - Skala 1:12 900. Skala 1:200 000. - Warszawa : Agencja Regraf, [2013]. - 2 mapy na 1 ark. : dwustronny, kolor. ; 46x42 cm, 23x21 cm, ark. 46x64 cm, złoż. 23x11 cm.

Tyt. panelowy. Tyt. odmienny na 2. panelu. Mapa poboczna: Plan Parku w Żelazowej Woli, [ca 1:2 000], 16x16 cm. Recto i verso: inform. turyst.-krajozn. z fot. - Indeks ulic.

1. Sochaczew (woj. mazowieckie) - 21 w. 2. Sochaczew (woj. mazowieckie ; okręg) - turystyka 3. Plany miast 4. Mapy turystyczne
912(438)MZ(084.3)
b29626493

399/2013

Teresin. [Ca 1:13 000], 1:55 000

Teresin, Niepokalanów, Paprotnia, Granice : plany miejscowości = city plan = Stadtplan / red., oprac. kartogr. Piotr Bielawski ; tł. tekstów na jęz. ang. Maria Ryczer ; Agencja Regraf. - Wyd. 4. - [Ca 1:13 000]. Skala 1:55 000. - Warszawa : Agencja Regraf, [2013]. - 2 mapy na 1 ark. : dwustronny, kolor. ; 27x32 cm, 23x27 cm, ark. 46x64 cm, złoż. 23x11 cm.

Współwyd.: Okolice Teresina : mapa gminy = commune map = Gemeindekarte : skala 1:55 000.

Tyt. panelowy. Mapy poboczne: Sanktuarium w Niepokalanowie - klasztor Ojców Franciszkanów, [ca 1:2 500], 12x10 cm; Położenie Teresina, [ca 1:570 000], 5x10 cm; Województwo mazowieckie, [ca 1:5 300 000], 7x6 cm. Recto i verso: inform. turyst.-krajozn. z fot. - Indeks ulic. - Treść mapy pol., tekst i legenda także ang.

ISBN 978-83-61042-66-2

1. Teresin (woj. mazowieckie, pow. Sochaczew) - 21 w. 2. Paprotnia (woj. mazowieckie, pow. Sochaczew) - Niepokalanów-Klasztor 3. Paprotnia (woj. mazowieckie, pow. Sochaczew) - 21 w. 4. Granice (woj. mazowieckie) - 21 w. 5. Teresin (woj. mazowieckie, pow. Sochaczew ; okręg) - turystyka 6. Plany miast 7. Mapy turystyczne

912(438)MZ(084.3)
b29630976

400/2013

Warszawa. [Ca 1:1 700]

North American Plants : "From Western Catalpa to American Sweet Gum along Tulip tree leaves" : educational path : map of the garden including the guide to plants / red., oprac. kartogr. Piotr Bielawski ; Polish Academy of Science. Botanical Garden in Powsin ; Agencja Regraf. - [Ca 1:1 700]. - Warszawa : Agencja Regraf, [2013]. - 1 mapa : kolor. ; 35x25 cm, ark. 46x32 cm, złoż. 23x11 cm.

Tyt. panelowy. Recto: fot. Verso: inform. o roślinach. - Treść mapy ang., tekst także łac.

ISBN 978-83-61042-68-6

1. Warszawa - Ogród Botaniczny PAN 2. Ścieżki edukacyjne 3. Mapy przyrodnicze

912(438)MZ(084.3)

b29642930

401/2013

Warszawa. [Ca 1:1 700]

Rośliny północnoamerykańskie : "Od katalpy do ambrowca po liściach tulipanowca" : ścieżka edukacyjna : plan ogrodu z przewodnikiem po roślinach / red., oprac. kartogr. Piotr Bielawski ; Agencja Regraf ; Polska Akademia Nauk. Ogród Botaniczny w Powsinie. - [Ca 1:1 700]. - Warszawa : Agencja Regraf, [2013]. - 1 mapa : kolor. ; 35x25 cm, ark. 46x32 cm, złoż. 23x11 cm.

Tyt. panelowy. Recto: fot. Verso: inform. o roślinach. - Treść mapy pol., tekst także łac.

ISBN 978-83-61042-67-9

1. Warszawa - Ogród Botaniczny PAN 2. Ścieżki edukacyjne 3. Mapy przyrodnicze

912(438)MZ(084.3)

b2964186x

402/2013

Warszawa. 1:2 600

Ogród Botaniczny w Powsinie : plan ogrodu z przewodnikiem : skala 1:2 600 / red., oprac. kartogr. Piotr Bielawski ; Agencja Regraf ; tekst Zespół Kuratorów Kolekcji Ogrodu Botanicznego PAN w Powsinie. - Wyd. 4. - Skala 1:2 600. - Warszawa : Agencja Regraf, [2013]. - 1 mapa : kolor. ; 25x32 cm, ark. 46x32 cm, złoż. 23x11 cm.

Tyt. panelowy. Recto: działki i kolekcje zlokalizowane na planie, tekst inform., kalendarium ogrodu, fot. Verso: przewodnik po działkach i kolekcjach z fot. Tylny panel: mapa poglądowa - "Jak dotrzeć do Ogrodu Botanicznego w Powsinie". - Treść mapy pol., tekst także łac.

ISBN 978-83-61042-648

1. Warszawa - Ogród Botaniczny PAN 2. Ogrody botaniczne - Polska 3. Mapy turystyczne

912(438)MZ(084.3)

b29634271

403/2013

Warszawa. 1:10 000, 1:20 000

Ursynów : dzielnica Warszawy : Las Kabacki, Powsin : z przewodnikiem turystycznym / Agencja Regraf. - Wyd. 5. - Skala 1:10 000. Skala 1:20 000. - Warszawa : Agencja Regraf, [2013]. - 2 mapy na 1 ark. : dwustronny, kolor. ; każda 46x42 cm, ark. 46x64 cm, złoż. 23x11 cm.

Zawiera: Wysoki Ursynów. Zielony Ursynów, Las Kabacki.

Tyt. panelowy. Mapy poboczne: Warszawskie Dzielnice, 4x4 cm; Osiedla Usynowskie [!], 5x5 cm; Ogród Botaniczny w Powsinie, [ca 1:13 000], 13x10 cm. Verso: Kalendarium ursynowskie, inform. turyst.-krajozn. z fot. - Indeksy ulic.

ISBN 978-83-61042-87-7

1. Warszawa - Ursynów - 21 w. 2. Warszawa - rezerwat Las Kabacki 3. Plany miast 4. Mapy turystyczne

912(438)MZ(084.3)

b2961272x

404/2013

Warszawa. 1:20 000

Warszawa : atlas miasta i okolic : skala 1:20 000 / Daunpol Wydawnictwo Kartograficzne. - Skala 1:20 000. - Warszawa : Daunpol Wydawnictwo Kartograficzne, [2013]. - 1 atlas ([2], VII, 137 s.) : mapy kolor., opr. spiralowa ; 24 cm.

Rzeźba terenu: punkty wysokości, rysunek skarp. Wewnętrzna s. okł. mapa skorowidzowa. Atlas przedstawia 197 miejscowości. Pilot Daunpol - logo handlowe. - Indeks ulic wg miast i gmin s. 106-137. - Treść map pol., legenda także ang., fr., niem.

ISBN 978-83-7475-422-4

1. Warszawa - 21 w. 2. Warszawa (okręg) - 21 w. 3. Plany miast

912(438)MZ(084.3)

b29868932

405/2013

Warszawa. 1:20 000

Warszawa : atlas miasta i okolic : skala 1:20 000 / Daunpol Wydawnictwo Kartograficzne. - Skala 1:20 000. - Warszawa : Daunpol Wydawnictwo Kartograficzne, [2013]. - 1 atlas ([2], VII, 137 s.) : mapy kolor., opr. spiralowa ; 24 cm.

Rzeźba terenu: punkty wysokości, rysunek skarp. Wewnętrzna s. okł. mapa skorowidzowa. Atlas przedstawia 197 miejscowości. Europilot - logo handlowe Daunpolu na okł. Pilot Daunpol - logo handlowe na s. tyt. - Indeks ulic wg miast i gmin. - Treść map pol., legenda także ang., fr., niem.

ISBN 978-83-7475-714-0

1. Warszawa - 21 w. 2. Warszawa (okręg) - 21 w. 3. Plany miast

912(438)MZ(084.3)

b29871001

406/2013

Warszawa. 1:26 000

Warszawa : atlas miasta : skala 1:26 000 / Daunpol Wydawnictwo Kartograficzne. - Wersja mini. - Skala 1:26 000. - Warszawa : Daunpol Wydawnictwo Kartograficzne, [2013]. - 1 atlas ([1], 48 s.) : mapy kolor. ; 21 cm.

Orientacja atlasu NNW. Rzeźba terenu: punkty wysokości, rysunek skarp. Wewnętrzna s. okł. mapa skorowidzowa. Europilot - logo handlowe na okł. Pilot Daunpol - logo handlowe na s. tyt. - Indeks ulic s. 37-48. - Treść map pol., legenda także ang., niem., fr.

ISBN 978-83-7475-746-1

1. Warszawa - 21 w. 2. Plany miast

912(438)MZ(084.3)

b29934126

407/2013

Warszawa. 1:26 000

Warszawa : plan miasta = city plan = Stadtplan = plan de la ville : skala 1:26 000 / Daunpol Wydawnictwo Kartograficzne. - Skala 1:26 000. - Warszawa : Daunpol Wydawnictwo Kartograficzne, 2013. - 1 mapa : dwustronny, kolor., laminowany ; ark. 68x96, złoż. 25x13 cm.

Tyt. panelowy. Rzeźba terenu: punkty wysokości. Mapa poboczna: Warszawa Centrum, 1:10 000, 29x26 cm. - Indeks ulic. - Tekst i treść mapy pol., legenda także ang., niem., fr.

ISBN 978-83-7475-305-0

1. Warszawa - 21 w. 2. Plany miast

912(438)MZ(084.3)

b29898651

408/2013

Warszawa. 1:26 000

Warszawa : plan miasta = city plan = Stadtplan = plan de la ville 1:26 000 / Daunpol Wydawnictwo Kartograficzne. - Skala 1:26 000. - Warszawa : Daunpol Wydawnictwo Kartograficzne, 2013. - 1 mapa : dwustronny, kolor., laminowany ; ark. 69x98 cm, złoż. 24x13 cm.

Tyt. panelowy. Rzeźba terenu: punkty wysokości. Mapa poboczna: Warszawa Centrum, 1:10 000, 29x26 cm. Europilot - logo handlowe Daunpolu. - Indeks ulic. - Treść mapy pol., legenda także ang., niem., fr.

ISBN 978-83-7475-657-0

1. Warszawa - 21 w. 2. Plany miast

912(438)MZ(084.3)

b29882989

409/2013

Warszawa. 1:26 000, [Ca 1:20 000]

Warszawa. Legionowo. Wołomin. Piastów. Pruszków. Ożarów Mazowiecki : plan miasta = city plan = Stadtplan = plan de la ville / Daunpol Wydawnictwo Kartograficzne. - Skala 1:26 000. [Ca 1:20 000]. - Warszawa : Daunpol Wydawnictwo Kartograficzne, 2013. - 5 map na 1 ark. : dwustronny, kolor. ; ark. 121x84 cm, złoż. 24x12 cm.

Tyt. panelowy. Rzeźba terenu: punkty wysokości, rysunek skarp. Mapy poboczne: Warszawa centrum, 1:10 000, 29x26 cm; Okolice Warszawy, 1:20 000, 23x23 cm. Pilot Daunpol - logo handlowe. - Indeksy ulic. - Treść mapy pol., legenda także ang., niem., fr.

ISBN 978-83-7475-189-6

1. Warszawa - 21 w. 2. Legionowo (woj. mazowieckie) - 21 w. 3. Wołomin (woj. mazowieckie) - 21 w. 4. Piastów (woj. mazowieckie, pow. Pruszków) - 21 w. 5. Pruszków (woj. mazowieckie) - 21 w. 6. Ożarów Mazowiecki (woj. mazowieckie) - 21 w. 7. Plany miast

912(438)MZ(084.3)

b29933067

410/2013

Żabia Wola (gmina). 1:27 500

Gmina Żabia Wola : mapa gminy = commune map = Gemeindegarte : z przewodnikiem turystycznym : skala 1:27 500 / red. ogólna, tekst i zdj., oprac. kartogr. Piotr Bielawski. - Skala 1:27 500. - Warszawa : Agencja Regraf, [2013]. - 1 mapa : kolor. ; 64x46 cm, złoż. 23x11 cm.

Tyt. panelowy. Verso: inform. turyst.-krajozn. z fot., inform. teleadresowy. - Indeks ulic. Indeks miejscowości.

ISBN 978-83-61042-91-4

1. Żabia Wola (woj. mazowieckie, pow. Grodzisk Mazowiecki ; okręg) - turystyka 2. Mapy turystyczne

912(438)MZ(084.3)

b29610096

411/2013

Żyrardowski, powiat. 1:75 000

Powiat żyrardowski : plany miejscowości powiatu : plan parku w Radziejowicach : mapa turystyczna z przewodnikiem turystycznym : skala 1:75 000 / oprac. kartogr. i wykonanie Piotr Bielawski ; Agencja Regraf. - Wyd. 4. - Skala 1:75 000. - Warszawa : Agencja Regraf, [2013]. - 1 mapa : kolor. ; 46x43 cm, złoż. 23x11 cm.

Tyt. panelowy. Mapy poboczne: Centrum Żyrardowa, [ca 1:10 000], 12x10 cm; Centrum Mszczonowa, [ca 1:17 000], 10x10 cm; Radziejowice, [ca 1:20 000], 8x10 cm; Wiskitki, [ca 1:20 000], 8x10 cm; Puszcza Mariańska, [ca 1:20 000], 8x10 cm; Przewodnik po parku w Radziejowicach, [ca 1:4 000], 19x16 cm. Verso: inform. turyst.-krajozn. z fot.

ISBN 978-83-61042-89-1

1. Żyrardów (woj. mazowieckie ; okręg) - turystyka 2. Mapy turystyczne

912(438)MZ(084.3)

b29608387

412/2013

912(438)OP(084.3) Województwo opolskie

Biała (okolice). [Ca 1:150 000]

Szlakami bociana białego = Po stopách čápa bílého / teksty i tl. Urząd Miejski w Białej ; Studio Plan. - [Ca 1:150 000]. - Biała : Urząd Miejski ; [Wrocław] : Studio Plan, 2012. - 1 mapa : kolor. ; 30x26 cm, ark. 47x67 cm, złoż. 24x12 cm.

Tyt. panelowy. Rzeźba terenu: punkty wysokości. Mapa poboczna: Schemat regionu [Głubczyce - Krnov], [ca 1:250 000], 18x15 cm. Recto: inform. turyst. Verso: inform. turyst.-krajozn. z fot. - Projekt współfinansowany ze środków Europejskiego Funduszu Rozwoju Regionalnego oraz ze środków budżetu państwa [...]. - Tekst równol. pol., czes., treść mapy i legenda pol.

ISBN 978-83-63603-07-6

1. Biała (woj. opolskie; okręg) - turystyka 2. Turystyka rowerowa - Polska 3. Mapy turystyczne

912(438)OP(084.3)

b28639650

413/2013

Brzeski, powiat. 1:60 000, 1:7 000

Powiat brzeski dla aktywnych : skala 1:60 000. Plan Brzegu / oprac. Studio Plan ; red. Grzegorz Zwoliński ; kartogr. Monika Sibelec, Dariusz Wojciechowski, Romuald Guga ; teksty Dariusz Wojciechowski. - Skala 1:60 000. Skala 1:7 000. - Wrocław : Studio Plan, 2012. - 2 mapy na 1 ark. : dwustronny, kolor. ; 67x65 cm, 85x67 cm, złoż. 24x13 cm.

(Galileos).

Tyt. panelowy. Tyt. odmienny na 2. panelu. Rzeźba terenu: poziomice, punkty wysokości. Recto i verso: tekst inform. z fot. Mapa poboczna: [Brzeg] Centrum, 1:4 500, 16x16 cm. Nr kat. 02-12-143. - Indeks ulic.

ISBN 978-83-63603-42-7

1. Brzeg (woj. opolskie; okręg) - turystyka 2. Brzeg (woj. opolskie) - 21 w 3. Mapy turystyczne 4. Plany miast

912(438)OP(084.3)

b28530275

414/2013

Głogówek (gmina). [Ca 1:40 000], [Ca 1:5 000]

Gmina Głogówek : zabytki, atrakcje, wydarzenia = The Commune of Głogówek historic objects, attractions, events = Gemeinde Głogówek Sehenswürdigkeiten Attraktionen, Ereignisse = Obec Głogówek památky, zajímavosti, akce / oprac. Miejsko-Gminny Ośrodek Kultury w Głogówku, Studio Plan ; red. Grzegorz Zwoliński, Anna Dębska ; teksty Dragomir Rudy ; kartogr. Marta Zięba-Witkowicz. - [Ca 1:40 000]. [Ca 1:5 000]. - Wrocław : Studio Plan, 2012. - 2 mapy na 1 ark. : kolor. ; 49x67 cm, 49x45 cm, ark. 98x66 cm, złoż. 25x12 cm.

Współwyd.: Głogówek [plan miasta].

Tyt. panelowy. Obiekty na mapie oznaczono winietkami. Rzeźba terenu: poziomice. Verso: tekst inform., wykaz atrakcyjnych obiektów z fot. - Treść mapy pol., tekst i legenda także ang., niem., czes.

ISBN 978-83-63603-10-6

1. Głogówek (woj. opolskie; okręg) - turystyka 2. Głogówek (woj. opolskie) - 21 w. 3. Mapy turystyczne 4. Plany miast

912(438)OP(084.3)

b29732451

415/2013

Głogówek (okolice). 1:95 000

Zapraszamy do Euro-Country : mapa w skali 1:95 000 / oprac. Fundacja Euro-Country - Partnerstwo dla zrównoważonego rozwoju obszarów wiejskich, Studio Plan ; red. Grzegorz Zwoliński ; kartogr. Marta Zięba-Witkowicz. - Skala 1:95 000. - Wrocław : Studio Plan, 2013. - 1 mapa : kolor. ; 47x67 cm, złoż. 24x12 cm.

Tyt. panelowy. Rzeźba terenu: poziomice. Verso: inform. turyst.-krajozn. z fot.

ISBN 978-83-63603-38-0

1. Głogówek (woj. opolskie; okręg) - turystyka 2. Mapy turystyczne

912(438)OP(084.3)

b29806598

416/2013

Głuchołazy. 1:14 000, 1:20 000

Głuchołazy / oprac. Studio Plan ; red. Grzegorz Zwoliński ; kartogr. i teksty Studio Plan. - Wyd. 2. - Skala 1:14 000. Skala 1:20 000. - Wrocław : Studio Plan [etc.], 2013. - 2 mapy na 1 ark. : dwustronny, kolor. ; 33x28 cm, 33x31 cm, ark. 33x47 cm.

Współwyd.: Masyw Biskupiej Kopy.

Tyt. z mapy. Rzeźba terenu: poziomice, punkty wysokości, sygn. skał. Recto i verso: tekst inform. z fot.

ISBN 978-83-63603-85-4

1. Głuchołazy (woj. opolskie) - 21 w. 2. Biskupia Kopa 3. Plany miast 4. Mapy turystyczne

912(438)OP(084.3)

912(438:2)(084.3)

b29729361

417/2013

Kędzierzyn-Koźle. 1:20 000

Kędzierzyn-Koźle : plan miasta : skala 1:20 000 / oprac. Studio Plan, Urząd Miasta Kędzierzyn-Koźle ; red. Grzegorz Zwoliński ; kartogr. Romuald Guga [et al.]. - Skala 1:20 000. - Wrocław : Studio Plan : na zlec. Urzędu Miasta Kędzierzyn-Koźle, 2012. - 1 mapa : kolor. ; 67x98 cm, złoż. 24x13 cm.

Tyt. panelowy. Rzeźba terenu: poziomice, punkty wysokości. Mapy poboczne: Os. Stare Miasto, 1:7 000, 18x14 cm; Os. Pogorzelec i Os. Śródmieście, 1:10 000, 18x32 cm; [Okolice Kędzierzyna-Koźle], 1:170 000, 20x23 cm. Verso: tekst inform., inform. tryst., inform. teleadresowy. Indeks ulic.

ISBN 978-83-63603-69-4

1. Kędzierzyn-Koźle (woj. opolskie) - 21 w. 2. Plany miast

912(438)OP(084.3)

b28513642

418/2013

Kędzierzyn-Koźle. 1:20 000, 1:45 000

Kędzierzyn-Koźle : plan miasta : skala 1:20 000. Powiat kędzierzyńsko-kozielskiej / oprac. Studio Plan ; red. Grzegorz Zwoliński ; kartogr. Monika Sibelec, Marta Zięba-Witkowicz, Dariusz Wojciechowski. - Skala 1:20 000. Skala 1:45 000. - Wrocław : Studio Plan, 2013. - 2 mapy na 1 ark. : dwustronny, kolor. ; 67x98 cm, 67x85 cm, złoż. 24x13 cm.

(Galileos).

Tyt. panelowy. Tyt. odmienny na 2. panelu. Rzeźba terenu: poziomice, punkty wysokości. Recto i verso: tekst inform. z fot. Mapy poboczne: Os. Stare Miasto, 1:7 000, 17x15 cm; [Os. Pogorzelec, Os. Śródmieście], 1:10 000, 17x32 cm. Nr kat. 02-12-154. - Indeks ulic.

ISBN 978-83-63603-58-8

1. Kędzierzyn-Koźle (woj. opolskie) - 21 w. 2. Kędzierzyn-Koźle (woj. opolskie ; okręg) - turystyka 3. Mapy turystyczne 4. Plany miast 912(438)OP(084.3)

b28532843

419/2013

Nysa (okolice). 1:80 000

Tematyczne szlaki turystyczne pogranicza nysko-jesenickiego = Tematické trasy nysko-jesenického pohraničí / red. Anatol Bułaka, Izabela Kicak, Grzegorz Zwoliński ; kartogr. Monika Sibielec, Dariusz Wojciechowski, Marta Zięba-Witkiewicz ; Studio Plan ; realizacja Yanaka Vision. - Skala 1:80 000. - Wrocław : Studio Plan, 2013. - 1 mapa : dwustronny, kolor. ; ark. 67x47 cm, złoż. 12x17 cm.

Tyt. panelowy. Rzeźba terenu: poziomice, punkty wysokości, sygn. skał. - Projekt współfinansowany ze środków Europejskiego Funduszu Rozwoju Regionalnego [...] oraz ze środków budżetu państwa [...]. - Treść mapy i legenda pol., czes.

ISBN 978-83-64156-10-6

1. Nysa (woj. opolskie ; okręg) - turystyka 2. Jeseník (Czechy ; okręg) - turystyka 3. Mapy turystyczne 912(438)OP(084.3)

912(4)(084.3)

b29798681

420/2013

Nysa (okolice). 1:110 000

Nyskie Księstwo Jezior i Gór / oprac. LGD Nyskie Księstwo Jezior i Gór, Studio Plan. - Skala 1:110 000. - Wrocław : Studio Plan, 2013. - 1 mapa : kolor. ; 33x47 cm.

Tyt. z mapy. Na mapie winiętkami i numerami oznaczono obiekty opisane na verso. Recto: fot. Verso: tekst inform. z fot.

ISBN 978-83-64156-39-7

1. Nysa (woj. opolskie ; okręg) - turystyka 2. Mapy turystyczne

912(438)OP(084.3)

b29804929

421/2013

Nysa (okolice). 1:160 000

Szlakiem czarownic po czesko-polskim pograniczu = Čarodějnická cyklotrasa v česko-polském příhraničí / oprac. Studio Plan ; teksty Starostwo Powiatowe w Nysie. - Skala 1:160 000. - Nysa : Starostwo Powiatowe ; Wrocław : Studio Plan, 2012. - 1 mapa : kolor. ; 30x42 cm.

Tyt. z verso mapy. Rzeźba terenu: poziomice, punkty wysokości. Verso: schemat szlaku rowerowego z profilem podłużnym, tekst inform. z fot. - Tekst, treść mapy, legenda pol., czes.

ISBN 978-83-63603-61-8

1. Nysa (woj. opolskie ; okręg) - turystyka 2. Jeseník (Czechy ; okręg) - turystyka 3. Mapy turystyczne 912(438)OP(084.3)

912(4)(084.3)

b29727480

422/2013

Opole. 1:10 000

Opole : plan miasta / oprac. Amart Media ; oprac. kartogr. Karolina Ciuńczyk, Magdalena Krocak, Anna Dębowska ; tekst Urząd Miasta Opola. - Skala 1:10 000. - Kraków : Amart Media, 2012. - 1 mapa : kolor. ; 42x30 cm, złoż. 11x10 cm.

Tyt. panelowy. Verso: inform. teleadresowy, schemat komunikacji miejskiej. - Treść mapy pol., legenda także ang.

ISBN 978-83-61903-32-1

1. Opole (woj. opolskie) - 21 w. 2. Plany miast

912(438)OP(084.3)

b28781806

423/2013

Opole. 1:20 000

Opole : plan miasta / Geoplan. - 6. ed. - Skala 1:20 000. - Bielsko-Biała : Geoplan, [2013]. - 1 mapa : kolor. ; 79x69 cm, ark. 113x94 cm.

Tyt. znad mapy. Rzeźba terenu: punkty wysokości. Mapy poboczne: [Opole] Centrum, 1:10 000, 26x26 cm; Okolice Opola, 1:250 000, 18x24 cm. Recto: wokół planu i na nim reklamy firm. - Indeks ulic.

1. Opole (woj. opolskie) - 21 w. 2. Plany miast

912(438)OP(084.3)

b29746073

424/2013

Opole. 1:20 000, 1:10 000, 1:17 000

Opole. Kluczbork. Nysa : plan miasta = city plan = Stadtplan = plan de la ville / Daunpol. - Skala 1:20 000. Skala 1:10 000. Skala 1:17 000. - Warszawa : Daunpol, [2013]. - 3 mapy na 1 ark. : dwustronny, kolor. ; 83x67 cm, 30x31 cm, 35x31 cm, ark. 87x67 cm, złoż. 24x12 cm.

Tyt. panelowy. Rzeźba terenu: punkty wysokości. Mapy poboczne: Opole Centrum, 1:10 000, 24x30 cm; Okolice Opola, 1:300 000, 20x27 cm. Pilot Daunpol - logo handlowe. - Indeksy ulic. - Tekst i treść mapy pol., legenda także ang., niem., fr.

ISBN 978-83-7475-373-9

1. Opole (woj. opolskie) - 21 w. 2. Kluczbork (woj. opolskie) - 21 w. 3. Nysa (woj. opolskie) - 21 w. 4. Plany miast

912(438)OP(084.3)

b29872959

425/2013

Opolskie, województwo. 1:125 000

Opolskie : blühendes Opperland : Führer durch die Landgebiete / Studio Plan ; texte Agnieszka Malik, Jan Płaskoń, Ewa Malik ; translation Karolina Grabowska-Jucha. - Skala 1:125 000. - Opole : Opolmedia : na zlec. Urzędu Marszałkowskiego Województwa Opolskiego, [2013]. - 1 mapa : dwustronny, kolor. ; ark. 66x98 cm, całość w okł. 23x13 cm + broszura (90 s.).

Tyt. okł. Wewnętrzna s. okł.: mapa skorowidzowa. Tylna s. okł.: mapa adm. woj. opolskiego. Broszura: inform. turyst.-krajozn. z fot. Rzeźba terenu: poziomice, punkty wysokości, sygn. skał. - Projekt współfinansowany ze środków Unii Europejskiej [...]. - Tekst niem., treść mapy pol., legenda także czes., ang.

ISBN 978-83-60455-41-8 (mapa). - ISBN 978-83-60455-45-6 (broszura)

1. Opolskie, województwo (od 1999) - turystyka 2. Mapy turystyczne
912(438)OP(084.3)

b2845506x

426/2013

Opolskie, województwo. 1:125 000

Opolskie : flourishing Opolskie Region : a guide to rural areas / Studio Plan ; texts Agnieszka Malik, Jan Płaskoń, Ewa Malik ; translating Karolina Grabowska-Jucha. - Skala 1:125 000. - Opole : Opolmedia : na zlec. Urzędu Marszałkowskiego Województwa Opolskiego, [2013]. - 1 mapa : dwustronny, kolor. ; ark. 66x98 cm, całość w okł. 23x13 cm + broszura (90 s.).

Tyt. okł. Wewnętrzna s. okł.: mapa skorowidzowa. Tylna s. okł.: mapa adm. woj. opolskiego. Broszura: inform. turyst.-krajozn. z fot. Rzeźba terenu: poziomice, punkty wysokości, sygn. skał. - Projekt współfinansowany ze środków Unii Europejskiej [...]. - Tekst ang., treść mapy pol., legenda także czes., niem.

ISBN 978-83-60455-40-1 (mapa). - ISBN 978-83-60455-44-9 (broszura)

1. Opolskie, województwo (od 1999) - turystyka 2. Mapy turystyczne
912(438)OP(084.3)

b28454765

427/2013

Opolskie, województwo. 1:125 000

Opolskie : rozkvetlý Opolský Region : průvodce venkovem / Studio Plan ; texty Agnieszka Malik, Jan Płaskoń, Ewa Malik ; překlad Karolina Grabowska-Jucha. - Skala 1:125 000. - Opole : Opolmedia : na zlec. Urzędu Marszałkowskiego Województwa Opolskiego, [2013]. - 1 mapa : dwustronny, kolor. ; ark. 66x98 cm, całość w okł. 23x13 cm + broszura (90 s.).

Tyt. okł. Wewnętrzna s. okł.: mapa skorowidzowa. Tylna s. okł.: mapa adm. woj. opolskiego. Broszura: inform. turyst.-krajozn. z fot. Rzeźba terenu: poziomice, punkty wysokości, sygn. skał. - Projekt współfinansowany ze środków Unii Europejskiej [...]. - Tekst czes., treść mapy pol., legenda także niem., ang.

ISBN 978-83-60455-42-5 (mapa). - ISBN 978-83-60455-38-8 (broszura)

1. Opolskie, województwo (od 1999) - turystyka 2. Mapy turystyczne
912(438)OP(084.3)

b28454108

428/2013

Opolskie, województwo. 1:125 000

Opolskie kwitnące : przewodnik po obszarach wiejskich / Studio Plan ; tekst Agnieszka Malik, Jan Płaskoń, Ewa Malik. - Skala 1:125 000. - Opole : Opolmedia : na zlec. Urzędu Marszałkowskiego Województwa Opolskiego, [2013]. - 1 mapa : dwustronny, kolor. ; ark. 66x98 cm, całość w okł. 23x13 cm + broszura (90 s.).

Tyt. okł. Wewnętrzna s. okł.: mapa skorowidzowa. Tylna s. okł.: mapa adm. woj. opolskiego. Broszura: inform. turyst.-krajozn. z fot. Rzeźba terenu: poziomice, punkty wysokości, sygn. skał. - Projekt współfinansowany ze środków Unii Europejskiej [...]. - Treść mapy pol., legenda także czes., niem., ang.

ISBN 978-83-60455-39-5 (mapa). - ISBN 978-83-60455-43-2 (broszura)

1. Opolskie, województwo (od 1999) - turystyka 2. Mapy turystyczne
912(438)OP(084.3)

b28450504

429/2013

Opolskie, województwo. 1:190 000

Województwo opolskie : atrakcje turystyczne / red. Grzegorz Zwoliński ; teksty Dariusz Wojciechowski ; kartogr. Monika Sibielec, Marta Zięba-Witkowicz ; Studio Plan. - Skala 1:190 000. - Wrocław : Studio Plan, [2013]. - 1 mapa : kolor. ; ark. 98x67 cm, złoż. 24x13 cm.

(Galileos).

Tyt. panelowy. Na mapie: Wyd. 1. 2014 r. Rzeźba terenu: poziomice, punkty wysokości. Na mapie winietki obiektów turyst. Recto: spis obiektów oznaczonych na mapie. Verso: inform. turyst.-krajozn. z fot. - Tekst i legenda pol., treść mapy pol., czes.

ISBN 978-83-64156-27-4

1. Opolskie, województwo (od 1999) - turystyka 2. Mapy turystyczne
912(438)OP(084.3)

b29724247

430/2013

Opolskie, województwo. 1:190 000, 1:20 000

Województwo opolskie : mapa samochodowo-krajoznawcza : skala 1:190 000. Plan Opola / red. Grzegorz Zwoliński ; kartogr. Monika Sibielec, Marta Zięba-Witkowicz ; Studio Plan. - Wyd. 2. 2014 r. - Skala 1:190 000. Skala 1:20 000. - Wrocław : Studio Plan, [2013]. - 2 mapy na 1 ark. : dwustronny, kolor. ; ark. 98x67 cm, złoż. 25x12 cm.

(Galileos).

Tyt. panelowy. Tyt. odmienny na 2. panelu. Rzeźba terenu: poziomice, punkty wysokości. Mapa poboczna: [Opole] Centrum, 1:10 000, 23x28 cm. - Indeks ulic.

ISBN 978-83-64156-25-0

1. Opolskie, województwo (od 1999) - komunikacja 2. Opolskie, województwo (od 1999) - turystyka 3. Opole (woj. opolskie) - 21 w.
4. Mapy drogowe 5. Mapy turystyczne 6. Plany miast

912(438)OP(084.3)

b29717395

431/2013

Opolskie, województwo. [Skale różne]

Opolskie kwitnące : atlas znakowanych szlaków rowerowych po terenach wiejskich / oprac. Wydawnictwo BiK ; red. Karol Kawalko, Joanna Białecka ; teksty Bożena Królikowska. - [Skale różne]. - Opole : na zlec. Urzędu Marszałkowskiego Województwa Opolskiego, [2013]. - 1 atlas (64 s.) : mapy, kolor. ; 23 cm.

Atlas zawiera opis szlaków rowerowych oraz ich mapy. Na okł. logo Opolskie kwitnące. - Projekt współfinansowany ze środków Unii Europejskiej w ramach Schematu III [...].

ISBN 978-83-60455-48-7

1. Opolskie, województwo (od 1999) - turystyka 2. Turystyka rowerowa - Polska 3. Mapy turystyczne 4. Atlasy geograficzne
912(438)OP(084.3)
b28453220

432/2013

Ozimek (okolice). 1:55 000

LGD "Kraina Dinozaurów" : mapa turystyczna = touristiche Landkarte = tourist map : skala 1:55 000 / oprac. Stowarzyszenie Lokalna Grupa Działania "Kraina Dinozaurów", Studio Plan ; red. Anna Dębska, kartogr. Monika Sibielec, Dariusz Wojciechowski ; teksty SLGD "Kraina Dinozaurów". - Skala 1:55 000. - Wrocław : Studio Plan, 2013. - 1 mapa : kolor. ; 60x85 cm, ark. 67x98 cm, złoż. 24x13 cm.

Tyt. panelowy. Rzeźba terenu: poziomice, punkty wysokości. Na mapie winietkami zaznaczone atrakcje turyst., których spis znajduje się na dolnym marginesie. Recto: inform. o LGD "Kraina Dinozaurów" z fot, inform. o gminach. Verso: inform. turyst.-krajozn. z fot. Panel wewnętrzny: mapa lokalizacyjna. - Współfinansowane ze środków Unii Europejskiej. - Treść mapy pol., tekst i legenda także niem., ang.

ISBN 978-83-64156-63-2

1. Ozimek (woj. opolskie ; okręg) - turystyka 2. Mapy turystyczne
912(438)OP(084.3)
b2976404x

433/2013

Ozimek (okolice). 1:115 000

Stowarzyszenie Lokalna Grupa Działania "Kraina Dinozaurów" = Die LAG "Dinosaurierland" = MAS "Říše dinosaurů" : skala 1:115 000 / red. Grzegorz Zwoliński ; teksty LGD "Kraina Dinozaurów" ; kartogr. Monika Sibielec ; Studio Plan. - Skala 1:115 000. - Wrocław : Studio Plan, 2013. - 1 mapa : kolor. ; 30x42 cm.

Tyt. z mapy. Verso: tekst inform., spis atrakcji turyst. z fot. oznaczonych na mapie winietkami. - Współfinansowane ze środków Unii Europejskiej [...]. - Treść mapy pol., tekst i legenda także niem., czes.

ISBN 978-83-63603-44-1

1. Ozimek (woj. opolskie ; okręg) - turystyka 2. Mapy turystyczne
912(438)OP(084.3)
b29779042

434/2013

Paczków (gmina). 1:45 000

Gmina Paczków : skala 1:45 000 / oprac. graf. i kartogr. Studio Plan. - Skala 1:45 000. - Wrocław : Studio Plan, [2013]. - 1 mapa : kolor. ; 30x43 cm.

Tyt. z mapy. Rzeźba terenu: poziomice, punkty wysokości. Mapa poboczna: Paczków, 1:13 000, 14x16 cm. Verso: inform. turyst.-krajozn. z fot, inform. teleadresowy.

ISBN 978-83-63603-68-7

1. Paczków (woj. opolskie ; okręg) - turystyka 2. Mapy turystyczne
912(438)OP(084.3)
b29763782

435/2013

Strzelce Opolskie (gmina). 1:50 000

Rowerem przez gminę Strzelce Opolskie : mapa w skali 1:50 000 / red. Studio Plan ; kartogr. Marta Zięba-Witkiewicz, Monika Sibielec, Dariusz Wojciechowski ; teksty Henryk Czempiel. - Skala 1:50 000. - Strzelce Opolskie : Gmina Strzelce Opolskie, [2013]. - 1 mapa : kolor. ; 47x67 cm, złoż. 24x12 cm.

Tyt. panelowy. Rzeźba terenu: poziomice, punkty wysokości. Mapa poboczna: [Strzelce Opolskie], 1:11 000, 21x33 cm. Verso: tekst inform. z fot.

ISBN 978-83-63603-79-3

1. Strzelce Opolskie (woj. opolskie ; okręg) - turystyka 2. Turystyka rowerowa - Polska 3. Mapy turystyczne
912(438)OP(084.3)
b29737199

436/2013

Strzeleczy (gmina). 1:30 000

Gmina Strzeleczy = Gemeinde Klein Strehlitz = Obec Strzeleczy = The Strzeleczy Commune : mapa w skali 1:30 000 / red. G. Zwoliński ; kartogr. R. Spiliszewska [et al.] ; tł. W. Rygorowicz, I. Kurpiela, R. Wyszyński ; Studio Plan. - Wyd. 3. - Skala 1:30 000. - Wrocław : Studio Plan ; Strzeleczy : Urząd Gminy, 2012. - 1 mapa : kolor. ; 67x61 cm, ark. 67x99 cm, złoż. 24x13 cm.

Tyt. panelowy. Rzeźba terenu: poziomice, punkty wysokości. Mapy poboczne: Strzeleczy, 1:12 500, 22x24 cm; Sąsiadujące gminy, [ca 1:760 000], 6x5 cm. Recto i verso: inform. turyst.-krajozn. z fot. Tylny panel: mapa poglądowa gminy Strzeleczy na tle gmin sąsiednich. - Treść mapy pol., niem., tekst i legenda także czes., ang.

ISBN 978-83-63603-51-9

1. Strzeleczy (woj. opolskie ; okręg) - turystyka 2. Mapy turystyczne
912(438)OP(084.3)
b29750611

437/2013

Mała Panew. Związek Gmin Dolna Mała Panew : mapa turystyczna : skala 1:60 000 *zob. poz. 156*

Wrocław (okolice). Bliskie okolice Wrocławia : część południowo-wschodnia : skala 1:50 000 *zob. poz. 246*

Iwonicz-Zdrój (gmina). [Ca 1:30 000]

Mapa promująca dziedzictwo przyrodniczo-historyczne gminy Iwonicz-Zdrój / projekt graf., skład i łamanie Michał Szajna. - [Ca 1:30 000]. - Iwonicz-Zdrój : Gmina Iwonicz-Zdrój, [2012]. - 1 mapa : kolor. ; 60x42 cm, złoż. 21x12 cm.

Tyt. panelowy. Rzeźba terenu: punkty wysokości. Verso: inform. turyst.-krajozn. z fot. - Mapa została wydana w ramach projektu [...] współfinansowanego ze środków Europejskiego Funduszu Rolnego [...].

ISBN 978-83-935612-1-6

1. Iwonicz-Zdrój (woj. podkarpackie ; okręg) - turystyka 2. Mapy turystyczne

912(438)PK(084.3)

b28368587

438/2013

Łańcut (gmina). 1:40 000

Gmina Łańcut : u podnóża Pogorza / oprac. aut. i kartogr. Krzysztof Kałamucki [et al.] ; Kartpol. - 1:40 000 ; układ współrzędnych 1992, elipsoidal WGS84. - Lublin : Kartpol ; Łańcut : Gmina Łańcut, 2011. - 1 mapa : kolor. ; 48x67 cm, całość w etui 25x12 cm + broszura (19 s.).

Tyt. panelowy. Publikacja oprac. na zlec. Gminy Łańcut na podstawie materiałów przygot. przez Gminę Łańcut. Rzeźba terenu: poziomice, punkty wysokości. Mapa poboczna: Okolice Gminy Łańcut, [ca 1:360 000], 21x26 cm. Broszura zawiera: opisy tras turyst., inform. turyst., skrócony opis gminy. Verso: inform. turyst.-krajozn., inform. teleadresowy. - Publ. współfinansowana ze środków Unii Europejskiej [...]. - Treść mapy i legenda pol., tekst także ang., niem.

ISBN 978-83-62664-18-4

1. Łańcut (woj. podkarpackie ; okręg) - geografia 2. Mapy

912(438)PK(084.3)

b28518846

439/2013

Mielec (okolice). 1:75 000

Mielec i okolice : mapa turystyczno-historyczna : skala 1:75 000 / oprac. kartogr. Piotr Kamiński ; ITR Kartografia. - Skala 1:75 000. - Warszawa : ITR Kartografia ; Mielec : Mielecki Klub Górski "Carpatia", 2012. - 1 mapa : kolor. ; 65x48 cm, złoż. 11x16 cm.

Tyt. panelowy. Rzeźba terenu: poziomice, punkty wysokości. Mapa oprac. na podkładzie przedwojennej mapy WIG, powiększona do skali 1:75 000 na którym zaznaczono aktualizację. Verso: tekst inform., legenda mapy WIG i zasięg mapy na ark. WIG 1:100 000, reklamy.

ISBN 978-83-60641-48-4

1. Mielec (woj. podkarpackie ; okręg) - geografia 2. Mapy

912(438)PK(084.3)

b28646290

440/2013

Podkarpackie, województwo. 1:100 000

Podkarpackie : część południowa : mapa turystyczna : skala 1:100 000 / oprac. i kreślenie mapy Karolina Kiwior. - Skala 1:100 000. - Rzeszów : Podkarpacka Regionalna Organizacja Turystyczna, 2012. - 1 mapa : dwustronny, kolor. ; ark. 98x68 cm, złoż. 23x13 cm.

Tyt. panelowy. Rzeźba terenu: poziomice, cieniowanie, punkty wysokości. Recto i verso: fot. Tylny panel: zasięg ark. mapy. - Wydawnictwo dofinansowane ze środków Województwa Podkarpackiego.

ISBN 978-83-63456-14-6

1. Podkarpackie, województwo - turystyka 2. Mapy turystyczne

912(438)PK(084.3)

b28703546

441/2013

Podkarpackie, województwo. 1:100 000

Podkarpackie : część północna : mapa turystyczna : skala 1:100 000 / oprac. i kreślenie mapy Karolina Kiwior. - Skala 1:100 000. - Rzeszów : Podkarpacka Regionalna Organizacja Turystyczna, 2012. - 1 mapa : dwustronny, kolor. ; ark. 68x86 cm, złoż. 23x13 cm.

Tyt. panelowy. Rzeźba terenu: poziomice, cieniowanie, punkty wysokości. Recto i verso: fot. Tylny panel: zasięg ark. mapy. - Wydawnictwo dofinansowane ze środków Województwa Podkarpackiego.

ISBN 978-83-63456-15-3

1. Podkarpackie, województwo - turystyka 2. Mapy turystyczne

912(438)PK(084.3)

b28705506

442/2013

Podkarpackie, województwo. 1:250 000

Podkarpackie : Szlak Architektury Drewnianej : mapa turystyczna / koncepcja mapy i tekst Jan Sołek ; kreślenie mapy i rys. Karolina Kiwior. - Skala 1:250 000. - Rzeszów : Podkarpacka Regionalna Organizacja Turystyczna : [Krosno] : Turkula, 2013. - 1 mapa : kolor. ; ark. 98x68 cm, złoż. 23x13 cm.

Tyt. panelowy. Rzeźba terenu: cieniowanie, punkty wysokości. Recto: wokół mapy rys. obiektów zabytkowych. Verso: opis i mapy w różnych skalach 9 tras szlaku architektury drewnianej, rys. obiektów zabytkowych. - Projekt dofinansowany przez Ministerstwo Sportu i Turystyki.

ISBN 978-83-63456-21-4

1. Podkarpackie, województwo - turystyka 2. Budownictwo drewniane - Polska 3. Szlak Architektury Drewnianej 4. Mapy turystyczne

912(438)PK(084.3)

b29793907

443/2013

Podkarpackie, województwo. 1:250 000

Podkarpackie kulturalnie : mapa turystyczna : skala 1:250 000 / red. Jan Sołek ; rys. obiektów wykonała Karolina Kiwior ; realizacja Wydawnictwo Compass. - Skala 1:250 000. - Rzeszów : Podkarpacka Regionalna Organizacja Turystyczna, 2012. - 1 mapa : kolor. ; ark. 98x68 cm, złoż. 23x13 cm.

Tyt. panelowy. Rzeźba terenu: cieniowanie, punkty wysokości. Mapa poboczna: [Obiekty kultury, ca 1:415 000], 49x42 cm. Recto: wokół mapy rys. obiektów na trasie Szlaku Architektury Drewnianej. Verso: inform. turyst.-krajozn. z fot., inform. teleadresowy. - Projekt współfinansowany ze środków Unii Europejskiej [...].

ISBN 978-83-63456-99-3

1. Podkarpackie, województwo - turystyka 2. Mapy turystyczne

912(438)PK(084.3)

b29791698

444/2013

Rzeszów. 1:18 000, 1:20 000

Rzeszów. Jasło. Łańcut : plan miasta = Stadtplan = plan de la ville / aktual. planu Bożena Malec ; Daunpol Wydawnictwo Kartograficzne. - Skala 1:18 000. Skala 1:20 000. - Warszawa : Daunpol Wydawnictwo Kartograficzne, [2013]. - 3 mapy na 1 ark. : dwustronny, kolor. ; 66x85 cm, 38x35 cm, 27x24 cm, ark. 67x86 cm, złoż. 24x13 cm.

Tyt. panelowy. Rzeźba terenu: punkty wysokości. Mapy poboczne: Rzeszów Centrum, 1:10 000, 22x20 cm; Okolice Rzeszowa, 1:300 000, 18x26 cm. Verso: inform. teleadresowy. Pilot Daunpol - logo handlowe. - Indeksy ulic. - Tekst i treść mapy pol., legenda także ang., niem., fr.

ISBN 978-83-7475-346-3

1. Rzeszów (woj. podkarpackie) - 21 w. 2. Jasło (woj. podkarpackie) - 21 w. 3. Łańcut (woj. podkarpackie) - 21 w. 4. Plany miast

912(438)PK(084.3)

b29879814

445/2013

912(438)PD(084.3) Województwo podlaskie

Augustów. 1:15 000

Augustów : plan miasta = city plan = Stadtplan : skala 1:15 000 : Szlakiem Jana Pawła II : po Kanale Augustowskim po części polskiej i białoruskiej : przewodnik turystyczny / red., oprac. kartogr. Piotr Bielawski ; Agencja Regraf. - Wyd. 7., aktual. - Skala 1:15 000. - Warszawa : Agencja Regraf, [2013]. - 1 mapa : kolor. ; 38x64 cm, ark. 46x64 cm, złoż. 23x11 cm.

Tyt. panelowy. Mapa poboczna: [Kanał Augustowski, ca 1:130 000], 15x47 cm. Recto i verso: inform. turyst.-krajozn. z fot. Verso: mapa poglądowa "Szlakiem Jana Pawła II przez ziemię augustowską", profil podłużny Kanału Augustowskiego. - Indeks ulic.

ISBN 978-83-61042-93-8

1. Augustów (woj. podlaskie) - 21 w. 2. Augustowski, Kanał - turystyka 3. Augustów (woj. podlaskie ; okręg) - turystyka 4. Plany miast 5. Mapy turystyczne

912(438)PD(084.3)

b29606676

446/2013

Augustów (okolice). 1:160 000

Kraina pięciu miast, kraina pięciu zmysłów : mapa turystyczna w skali 1:160 000 / oprac. tekstu Renata Czyżewska & zespół Amart Media. - Skala 1:160 000. - Kraków : Amart Media, 2011. - 1 mapa : kolor. ; 60x90 cm, złoż. 21x12 cm.

Tyt. panelowy. Rzeźba terenu: poziomice, cieniowanie, punkty wysokości. Mapa obejmuje okolice miast: Augustów, Elk, Gołdap, Olecko, Suwałki. Verso: inform. turyst.-krajozn. z fot. - Projekt współfinansowany z budżetu Państwa oraz ze środków Unii Europejskiej. - Tekst i treść mapy pol., legenda także ang.

ISBN 978-83-61903-11-6

1. Augustów (woj. podlaskie ; okręg) - turystyka 2. Elk (woj. warmińsko-mazurskie ; okręg) - turystyka 3. Gołdap (woj. warmińsko-mazurskie ; okręg) - turystyka 4. Olecko (woj. warmińsko-mazurskie ; okręg) - turystyka 5. Suwałki (woj. podlaskie ; okręg) - turystyka 6. Mapy turystyczne

912(438)PD(084.3)

912(438)WN(084.3)

b28784480

447/2013

Drohiczyn. 1:5 000, 1:50 000

Drohiczyn : miasto i gmina : mapa turystyczna / oprac. map Ryszard Piwowar. - Skala 1:5 000. Skala 1:50 000. - Łosice : Agencja Reklamowo-Wydawnicza Kraina Bugu ; Drohiczyn : na zlec. Miejsko-Gminny Ośrodek Kultury, [2013]. - 2 mapy na 1 ark. : dwustronny kolor. ; ark. 48x68 cm, złoż. 17x12 cm.

Zawiera: Drohiczyn : plan miasta : skala 1:5 000. Drohiczyn : plan gminy : skala 1:50 000.

Tyt. panelowy. Verso: tekst inform., inform. teleadresowy. Tylony panel: mapa lokalizacyjna.

ISBN 978-83-933018-3-6

1. Drohiczyn (woj. podlaskie) - 21 w. 2. Drohiczyn (woj. podlaskie ; okręg) - turystyka 3. Plany miast 4. Mapy turystyczne

912(438)PD(084.3)

b2978783x

448/2013

Grajewo. [Ca 1:6 500]

Mapa Grajewa / tekst i materiały zdjęciowe Urząd Miasta Grajewa ; oprac. graf. i skład Karol Sobiech Wydawnictwo Profill. - [Ca 1:6 500]. - Grajewo : Urząd Miasta, [2013]. - 1 mapa : kolor. ; 62x45 cm, 23x13 cm.

Tyt. panelowy. Verso: inform. turyst.-krajozn. z fot. - Indeks ulic.

ISBN 978-83-933816-0-9

1. Grajewo (woj. podlaskie) - 21 w. 2. Plany miast

912(438)PD(084.3)

b29258248

449/2013

Podlaskie, województwo. 1:250 000

Rowerem przez Podlaskie : mapa szlaków rowerowych = Cycling in Podlaskie region : Map of bicycle trails = Mit Fahrrad durch Podlachien : Landkarte der Radwege / oprac. kartogr., projekt i oprac. graficzne mapy Arctos ; oprac. i red. tekstów Jerzy Świerad ; tł. tekstów Magdalena Woch, Rajmund Matuszkiewicz. - Skala 1:250 000. - Białystok : Urząd Marszałkowski Województwa Podlaskiego, [2013]. - 1 mapa : kolor. ; 98x68 cm, złoż. 23x13 cm.

Tyt. panelowy. Rzeźba terenu: sygn. gór. Verso: opis szlaków rowerowych i atrakcji turyst. - Treść mapy pol., tekst i legenda także ang., niem. ISBN 978-83-62528-49-3

1. Podlaskie, województwo - turystyka 2. Turystyka rowerowa - Polska 3. Mapy turystyczne

912(438)PD(084.3)

b29660920

450/2013

912(438)PM(084.3) Województwo pomorskie

Bobowo (gmina). [Ca 1:50 000]

Gmina Bobowo : mapa / Borowiackie Centrum Promocji i Reklamy, Wydawnictwo Julita. - [Ca 1:50 000]. - Śliwice : Borowiackie Centrum Promocji i Reklamy, Wydawnictwo Julita, 2009. - 1 mapa : kolor. ; 28x36 cm, w okł. 10x7 cm.

Tyt. panelowy. Mapa poboczna: Bobowo Centrum, [ca 1:27 000], 14x10 cm. Verso: tekst inform., inform. teledoresowy.

ISBN 978-83-7529-027-1

1. Bobowo (woj. pomorskie ; okręg) - geografia 2. Mapy

912(438)PM(084.3)

b2861401x

451/2013

Brusy (okolice). 1:50 000

Brusy N-33-84-A / mapy dokumentacyjne Polkart, B. Nawrot ; sozologiczne zdj. polowe Polkart, M. Gil, T. Szymanek ; red. Piotr Piekarczyk ; komentarz oprac. Zuzanna Krajewska. - 1:50 000 ; współrzędne prostokątne płaskie w ukł. PUWG-92, współrzędne geogr. geodezyjne w ukł. EUREF-89, elipsoida GRS-80 (E 17°30'-E 17°45'/N 54°00'-N 53°50'). - [Warszawa] : Główny Geodeta Kraju, dr. 2012. - 1 mapa : kolor. ; 39x35 cm, ark. 48x53 cm.

(Mapa sozologiczna 1:50 000. Ukł. 1992).

[zob. Skorowidz mapy sozologicznej Polski 1:50 000](#)

Tyt. znad ramki mapy. Wytyczne techniczne do mapy sporządzone przez GUGiK. Wykonanie: mapy dokumentacyjne 2012, sozologiczne zdj. polowe II 2012. Podstawowe materiały kartogr.: Baza danych wektorowych VMAPL2, 22 WOK, wyd. 2010, stan 2009; Mapy glebowo-rolnicze 1:5 000, oprac. WBGiUR Gdańsk, wyd. 1964-74. Poziom odniesienia Kronsztadt-86. Rzeźba terenu: poziomic, punkty wysokości. Verso: komentarz do mapy. Objasnienia znaków na lewym marginesie. Na dolnym marginesie podział administracyjny. - Bibliogr. na verso. - Sfinansowano ze środków Samorządu Województwa Pomorskiego.

ISBN 978-83-254-1937-0

1. Brusy (woj. pomorskie ; okręg) - środowisko - ochrona 2. Mapy sozologiczne

912(438)PM(084.3)

b28350145

452/2013

Bytowski, powiat. 1:150 000

Mapa powiatu bytowskiego : mapa turystyczna = Touristische Karte = tourist map 1:50 000 [!]/kartogr. Grażyna Ellwart, Dorota Okroj ; treść, zdj. Jarosław Ellwart, Starostwo Powiatowe w Bytowie; tł. Izabela Kowalska, Joanna Belchrucińska ; Wydawnictwo Region. - Wyd. 7. - Skala 1:150 000. - Gdynia : Wydawnictwo Region, 2013. - 1 mapa : kolor. ; 46x49 cm, ark. 47x68 cm, złoż. 24x14 cm.

Tyt. panelowy. Na panelu błędnie podana skala mapy 1:50 000. Mapy poboczne: Bytów, [ca 1:10 000], 30x26 cm; Miastko, [ca 1:18 000], 20x20 cm. Recto: 12 schematów ścieżek przyrodniczo-dydaktycznych. Verso: inform. turyst. z fot. Tylny panel: mapa pogładowa. - Indeksy ulic. - Mapa sfinansowana ze środków Starostwa Powiatowego w Bytowie. - Treść mapy pol., tekst i legenda także niem., ang.

ISBN 978-83-7591-307-1

1. Bytów (woj. pomorskie ; okręg) - turystyka 2. Mapy turystyczne

912(438)PM(084.3)

b28774346

453/2013

Bytów (okolice). 1:50 000

Bytów - Wsch. N-33-72-A / mapy dokumentacyjne Geokart-International, K. Szyper ; sozologiczne zdj. polowe Geokart-International, R. Izdebski, Sz. Kocylowski ; red. Renata Iwaniak ; komentarz oprac. Roman Cieśliński. - 1:50 000 ; współrzędne prostokątne płaskie w ukł. PUWG-92, współrzędne geogr. geodezyjne w ukł. EUREF-89, elipsoida GRS-80 (E 17°30'-E 17°45'/N 54°20'-N 54°10'). - [Warszawa] : Główny Geodeta Kraju, dr. 2012. - 1 mapa : kolor. ; 39x34 cm, ark. 48x53 cm.

(Mapa sozologiczna 1:50 000. Ukł. 1992).

[zob. Skorowidz mapy sozologicznej Polski 1:50 000](#)

Tyt. znad ramki mapy. Wytyczne techniczne do mapy sporządzone przez GUGiK. Wykonanie: mapy dokumentacyjne 2012, sozologiczne zdj. polowe 2012. Podstawowe materiały kartogr.: Baza danych wektorowych VMAPL2, 22 WOK, wyd. 2010, stan 2009; Mapa glebowo-rolnicza 1:5 000, oprac. WBGiUR w Gdańsku, wyd. 1964-74. Poziom odniesienia Kronsztadt-86. Rzeźba terenu: poziomic, punkty wysokości. Verso: komentarz do mapy. Objasnienia znaków na lewym marginesie. Na dolnym marginesie podział administracyjny. - Bibliogr. na verso. - Sfinansowano ze środków Samorządu Województwa Pomorskiego.

ISBN 978-83-254-1927-1

1. Bytów (woj. pomorskie ; okręg) - środowisko - ochrona 2. Mapy sozologiczne

Bytów (okolice). 1:50 000

Bytów - Zach. N-33-71-B / mapy dokumentacyjne Polkart, B. Nawrot ; sozologiczne zdj. polowe Polkart, M. Gil, T. Szymanek ; red. Piotr Piekarczyk ; komentarz oprac. Roman Cieśliński. - 1:50 000 ; współrzędne prostokątne płaskie w ukł. PUWG-92, współrzędne geogr. geodezyjne w ukł. EUREF-89, elipsoida GRS-80 (E 17°15'-E 17°30'/N 54°20'-N 54°10'). - [Warszawa] : Główny Geodeta Kraju, dr. 2012. - 1 mapa : kolor. ; 39x34 cm, ark. 48x53 cm.

(Mapa sozologiczna 1:50 000. Ukł. 1992).

[zob. Skorowidz mapy sozologicznej Polski 1:50 000](#)

Tyt. znad ramki mapy. Wytyczne techniczne do mapy sporządzone przez GUGiK. Wykonanie: mapy dokumentacyjne 2012, sozologiczne zdj. polowe II 2012. Podstawowe materiały kartogr.: Baza danych wektorowych VMAPL2, OPGK Rzeszów, wyd. 2000, stan 1995, aktual. częściowa Techmex, stan 2006; Mapy glebowo-rolnicze 1:5 000, oprac. WBGiUR Gdańsk, wyd. 1964-74. Poziom odniesienia Kronsztadt-86. Rzeźba terenu: poziomice, punkty wysokości. Verso: komentarz do mapy. Objasnienia znaków na lewym marginesie. Na dolnym marginesie podział administracyjny. - Bibliogr. na verso. - Sfinansowano ze środków Samorządu Województwa Pomorskiego.

ISBN 978-83-254-1924-0

1. Bytów (woj. pomorskie ; okręg) - środowisko - ochrona 2. Mapy sozologiczne

912(438)PM(084.3)

b2834618x

455/2013

Cewice (okolice). 1:50 000

Cewice N-33-60-C / mapy dokumentacyjne Geokart-International, K. Szyper ; sozologiczne zdj. polowe Geokart-International, R.Izdebski, Sz. Kocyłowski ; red. Renata Iwaniak ; komentarz oprac. Katarzyna Jereczek-Korzeniewska. - 1:50 000 ; współrzędne prostokątne w ukł. PUWG-92, współrzędne geogr. geodezyjne w ukł. EUREF-89, elipsoida GRS-80 (E 17°30'-E 17°45'/N 54°30'-N 54°20'). - [Warszawa] : Główny Geodeta Kraju, dr. 2012. - 1 mapa : kolor. ; 39x34 cm, ark. 48x53 cm.

(Mapa sozologiczna 1:50 000. Ukł. 1992).

[zob. Skorowidz mapy sozologicznej Polski 1:50 000](#)

Tyt. znad ramki mapy. Wytyczne techniczne do mapy sporządzone przez GUGiK. Wykonanie: mapy dokumentacyjne 2012, sozologiczne zdj. polowe 2012. Podstawowe materiały kartogr.: Baza danych wektorowych VMAPL2, OPGK Rzeszów, wyd. 2000, stan 2006; Mapa glebowo-rolnicza 1:5 000, oprac. WBGiUR Gdańsk, 1964-1974. Poziom odniesienia Kronsztadt-86. Rzeźba terenu: poziomice, punkty wysokości. Verso: komentarz do mapy. Objasnienia znaków na lewym marginesie. Na dolnym marginesie podział administracyjny. - Bibliogr. na verso. - Sfinansowano ze środków Samorządu Województwa Pomorskiego.

ISBN 978-83-254-1909-7

1. Cewice (woj. pomorskie ; okręg) - środowisko - ochrona 2. Mapy sozologiczne

912(438)PM(084.3)

b28353316

456/2013

Choczewo (okolice). 1:50 000

Choczewo N-33-48-D / mapy dokumentacyjne InterTim, J. Kruhly, J. Prokopiak ; sozologiczne zdj. polowe InterTim, R. Butkiewicz, A. Mikstacki ; red. Ludmiła Pietrzak ; komentarz oprac. Roman Cieśliński. - 1:50 000 ; współrzędne prostokątne płaskie w ukł. PUWG-92, współrzędne geogr. geodezyjne w ukł. EUREF-89, elipsoida GRS-80 (E 17°45'-E 18°00'/N 54°50'-N 54°40'). - [Warszawa] : Główny Geodeta Kraju, dr. 2012. - 1 mapa : kolor. ; 39x34 cm, ark. 48x53 cm.

(Mapa sozologiczna 1:50 000. Ukł. 1992).

[zob. Skorowidz mapy sozologicznej Polski 1:50 000](#)

Tyt. znad ramki mapy. Wytyczne techniczne do mapy sporządzone przez GUGiK. Wykonanie: mapy dokumentacyjne VII 2012, sozologiczne zdj. polowe XI 2012. Podstawowe materiały kartogr.: Baza danych wektorowych VMAPL2, OPGK Rzeszów, wyd. 2000, stan 1997; Mapa glebowo-rolnicza 1:5 000, oprac. WBGiUR w Gdańsku, wyd. 1964-74. Poziom odniesienia Kronsztadt-86. Rzeźba terenu: poziomice, punkty wysokości. Verso: komentarz do mapy. Objasnienia znaków na lewym marginesie. Na dolnym marginesie podział administracyjny. - Bibliogr. na verso. - Sfinansowano ze środków Samorządu Województwa Pomorskiego.

ISBN 978-83-254-1891-5

1. Choczewo (woj. pomorskie ; okręg) - środowisko - ochrona 2. Mapy sozologiczne

912(438)PM(084.3)

b28351034

457/2013

Chojnice (okolice). 1:50 000

Chojnice N-33-84-C / mapy dokumentacyjne Gepol Poznań, D. Ciszewski, R. Smyk ; sozologiczne zdj. polowe OPGK Rzeszów, A. Piórek ; red. Przemysław Kokociński ; komentarz oprac. Zuzanna Krajewska. - 1:50 000 ; współrzędne prostokątne płaskie w ukł. PUWG-92, współrzędne geogr. geodezyjne w ukł. EUREF-89, elipsoida GRS-80 (E 17°30'-E 17°45'/N 53°50'-N 53°40'). - [Warszawa] : Główny Geodeta Kraju, dr. 2012. - 1 mapa : kolor. ; 39x35 cm, ark. 48x53 cm.

(Mapa sozologiczna 1:50 000. Ukł. 1992).

[zob. Skorowidz mapy sozologicznej Polski 1:50 000](#)

Tyt. znad ramki mapy. Wytyczne techniczne do mapy sporządzone przez GUGiK. Wykonanie: mapy dokumentacyjne 2012, sozologiczne zdj. polowe IV-V 2012. Podstawowe materiały kartogr.: Baza danych wektorowych VMAPL2, 22 WOK, wyd. 2010, stan 2009; Mapa glebowo-rolnicza 1:25 000, oprac. IUNG Puławy, wyd. 1965-74. Poziom odniesienia Kronsztadt-86. Rzeźba terenu: poziomice, punkty wysokości. Verso: komentarz do mapy. Objasnienia znaków na lewym marginesie. Na dolnym marginesie podział administracyjny. - Bibliogr. na verso. - Sfinansowano ze środków Samorządu Województwa Pomorskiego.

ISBN 978-83-254-1897-7

1. Chojnice (woj. pomorskie ; okręg) - środowisko - ochrona 2. Mapy sozologiczne

912(438)PM(084.3)

b28345046

458/2013

Czarna Woda (okolice). 1:50 000

Czarna Woda N-34-73-A / mapy dokumentacyjne Geomat, A. Perz, M. Linkowski ; sozologiczne zdj. polowe Geomat, R. Jabłonowski ; red. Tomasz Grzybek ; komentarz oprac. Joanna Fac-Beneda. - 1:50 000 ; współrzędne prostokątne płaskie w ukł. PUWG-92, współrzędne geogr. geodezyjne w ukł. EUREF-89, elipsoida GRS-80 (E 18°00'-E 18°15'/N 54°00'-N 53°50'). - [Warszawa] : Główny Geodeta Kraju, dr. 2012. - 1 mapa : kolor. ; 39x35 cm, ark. 48x53 cm.

(Mapa sozologiczna 1:50 000. Ukł. 1992).

[zob. Skorowidz mapy sozologicznej Polski 1:50 000](#)

Tyt. znad ramki mapy. Wytyczne techniczne do mapy sporządzone przez GUGiK. Wykonanie: mapy dokumentacyjne 2012, sozologiczne zdj. polowe 2012. Podstawowe materiały kartogr.: Baza danych wektorowych VMAPL2, 22 Wojskowy Ośrodek Kartograficzny, wyd. 3., 2010, stan 2009; Mapa glebowo-rolnicza 1:25 000, oprac. IUNG Puławy, wyd. 1965-74, stan 1969. Poziom odniesienia Kronsztadt-86. Rzeźba terenu: poziomice, punkty wysokości. Verso: komentarz do mapy. Objasnienia znaków na lewym marginesie. Na dolnym marginesie podział administracyjny. - Bibliogr. na verso. - Sfinansowano ze środków Samorządu Województwa Pomorskiego.

ISBN 978-83-254-1881-6

1. Czarna Woda (woj. pomorskie ; okręg) - środowisko - ochrona 2. Mapy sozologiczne

912(438)PM(084.3)

b28360461

459/2013

Czersk (gmina). 1:65 000

Mapa turystyczna gminy Czersk / tekst Magdalena Apostołowicz ; oprac. garf. i przygot. do druku Remigiusz Dalecki. - Skala 1:65 000. - Kwidzyn : Vega Studio Adv. Tomasz Müller, 2013. - 1 mapa : kolor. ; 46x53 cm, ark. 48x68 cm, złoż. 24x14 cm.

Tyt. panelowy. Mapa poboczna: [Plan Czerska], 1:25 000, 28x24 cm. Recto i verso: tekst inform. z fot.

ISBN 978-83-63926-48-9

1. Czersk (woj. pomorskie ; okręg) - turystyka 2. Mapy turystyczne

912(438)PM(084.3)

b29505161

460/2013

Czersk (okolice). 1:50 000

Czersk N-33-84-D / mapy dokumentacyjne Polkart, I. Kołodziej ; sozologiczne zdj. polowe Polkart, M. Gil ; red. Piotr Piekarczyk ; komentarz oprac. Joanna Fac-Beneda. - 1:50 000 ; współrzędne prostokątne w ukł. PUWG-92, współrzędne geogr. geodezyjne w ukł. EUREF-89, elipsoida GRS-80 (E 17°45'-E 18°00'/N 53°50'-N 53°40'). - [Warszawa] : Główny Geodeta Kraju, dr. 2012. - 1 mapa : kolor. ; 39x35 cm, ark. 48x53 cm.

(Mapa sozologiczna 1:50 000. Ukł. 1992).

[zob. Skorowidz mapy sozologicznej Polski 1:50 000](#)

Tyt. znad ramki mapy. Wytyczne techniczne do mapy sporządzone przez GUGiK. Wykonanie: mapy dokumentacyjne 2012, sozologiczne zdj. polowe II 2012. Podstawowe materiały kartogr.: Baza danych wektorowych VMAPL2, 22 Wojskowy Ośrodek Kartograficzny, wyd. 2010, stan 2009; Mapa glebowo-rolnicza 1:5 000, oprac. WBiUR Gdańsk, 1964-1974. Poziom odniesienia Kronsztadt-86. Rzeźba terenu: poziomice, punkty wysokości. Verso: komentarz do mapy. Objasnienia znaków na lewym marginesie. Na dolnym marginesie podział administracyjny. - Bibliogr. na verso. - Sfinansowano ze środków Samorządu Województwa Pomorskiego.

ISBN 978-83-254-1929-5

1. Czersk (woj. pomorskie ; okręg) - środowisko - ochrona 2. Mapy sozologiczne

912(438)PM(084.3)

b28350170

461/2013

Człuchów (okolice). 1:50 000

Człuchów - Płn. N-33-83-D / mapy dokumentacyjne Gepol, M. Tritt ; sozologiczne zdj. polowe OPGK Rzeszów, A. Piórek ; red. Przemysław Kokociński ; komentarz oprac. Zuzanna Krajewska. - 1:50 000 ; współrzędne prostokątne płaskie w ukł. PUWG-92, współrzędne geogr. geodezyjne w ukł. EUREF-89, elipsoida GRS-80 (E 17°15'-E 17°30'/N 53°50'-N 53°40'). - [Warszawa] : Główny Geodeta Kraju, dr. 2012. - 1 mapa : kolor. ; 39x35 cm, ark. 48x53 cm.

(Mapa sozologiczna 1:50 000. Ukł. 1992).

[zob. Skorowidz mapy sozologicznej Polski 1:50 000](#)

Tyt. znad ramki mapy. Wytyczne techniczne do mapy sporządzone przez GUGiK. Wykonanie: mapy dokumentacyjne 2012, sozologiczne zdj. polowe IV-V 2012. Podstawowe materiały kartogr.: Baza danych wektorowych VMAPL2, PHU Polkart, wyd. 2000, stan 1995, aktual. częściowa Techmex, stan 2006; Mapa glebowo-rolnicza 1:25 000, oprac. IUNG Puławy, wyd. 1965-74. Poziom odniesienia Kronsztadt-86. Rzeźba terenu: poziomice, punkty wysokości. Verso: komentarz do mapy. Objasnienia znaków na lewym marginesie. Na dolnym marginesie podział administracyjny. - Bibliogr. na verso. - Sfinansowano ze środków Samorządu Województwa Pomorskiego.

ISBN 978-83-254-1936-3

1. Człuchów (woj. pomorskie ; okręg) - środowisko - ochrona 2. Mapy sozologiczne

912(438)PM(084.3)

b28337876

462/2013

Dzierżoń (okolice). 1:50 000

Dzierżoń N-34-75-B / mapy dokumentacyjne Gepol, M. Tritt ; sozologiczne zdj. polowe Gepol, P. Kokociński ; red. Przemysław Kokociński ; komentarz oprac. Roman Cieśliński. - 1:50 000 ; współrzędne prostokątne płaskie w ukł. PUWG-92, współrzędne geogr. geodezyjne w ukł. EUREF-89, elipsoida GRS-80 (E 19°15'-E 19°30'/N 54°00'-N 53°50'). - [Warszawa] : Główny Geodeta Kraju, dr. 2012. - 1 mapa : kolor. ; 39x35 cm, ark. 48x53 cm.

(Mapa sozologiczna 1:50 000. Ukł. 1992).

[zob. Skorowidz mapy sozologicznej Polski 1:50 000](#)

Tyt. znad ramki mapy. Wytyczne techniczne do mapy sporządzone przez GUGiK. Wykonanie: mapy dokumentacyjne 2011, sozologiczne zdj. polowe XI 2011. Podstawowe materiały kartogr.: Baza danych wektorowych VMAPL2, 22 WOT-K, wyd. 2002, stan 1994, aktual. częściowa

TECHMEX, stan 2006; Mapa glebowo-rolnicza 1:25 000, oprac. IUNG Puławy, wyd. 1965-74. Poziom odniesienia Kronsztadt-86. Rzeźba terenu: poziomicze, punkty wysokości. Verso: komentarz do mapy. Objąsnienia znaków na lewym marginesie. Na dolnym marginesie podział administracyjny. - Bibliogr. na verso. - Sfinansowano ze środków Samorządu Województwa Pomorskiego.

ISBN 978-83-254-1918-9

1. Dzierzgoń (woj. pomorskie ; okręg) - środowisko - ochrona 2. Mapy sozologiczne

912(438)PM(084.3)

b28348813

463/2013

Gdańsk. 1:20 000

Gdańsk : atlas miasta : skala 1:20 000 / Daunpol Wydawnictwo Kartograficzne. - Wersja mini. - Skala 1:20 000. - Warszawa : Daunpol Wydawnictwo Kartograficzne, [2013]. - 1 atlas ([1], 40 s.) : mapy kolor. ; 21 cm.

Rzeźba terenu: punkty wysokości. Wewnętrzna s. okł. mapa skorowidzowa. Europilot - logo handlowe na okł. Pilot Daunpol - logo handlowe na s. tyt. - Indeks ulic s. 34-40. - Treść map pol., legenda także ang., niem., fr.

ISBN 978-83-7475-749-2

1. Gdańsk (woj. pomorskie) - 21 w. 2. Plany miast

912(438)PM(084.3)

b29960186

464/2013

Gdańsk. 1:22 500

Gdańsk : plan miasta = city plan = Stadtplan = plan de la ville / aktual. planu Zofia Stępień ; Daunpol Wydawnictwo Kartograficzne. - Skala 1:22 500. - Warszawa : Daunpol Wydawnictwo Kartograficzne, [2013]. - 1 mapa : dwustronny, kolor, laminowany ; ark. 68x98 cm, złoż. 24x13 cm.

Tyt. panelowy. Rzeźba terenu: punkty wysokości, rysunek skarp. Europilot - logo handlowe Daunpolu. Mapa obejmuje także miasta: Gdynia, Sopot. - Indeks ulic. - Tekst i treść mapy pol., legenda także ang., niem., fr.

ISBN 978-83-7475-675-4

1. Gdańsk (woj. pomorskie) - 21 w. 2. Gdynia (woj. pomorskie) - 21 w. 3. Sopot (woj. pomorskie) - 21 w. 4. Plany miast

912(438)PM(084.3)

b29921429

465/2013

Gdańsk. 1:22 500, 1:24 000

Gdańsk. Gdynia, Sopot : plan miasta = city plan = Stadtplan = plan de la ville / Daunpol Wydawnictwo Kartograficzne. - Skala 1:22 500. Skala 1:24 000. - Warszawa : Daunpol Wydawnictwo Kartograficzne, [2013]. - 2 mapy na 1 ark. : dwustronny, kolor. ; 66x97 cm, 66x53 cm, ark. 68x98 cm, złoż. 24x13 cm.

Tyt. panelowy. Rzeźba terenu: punkty wysokości, rysunek skarp. Mapa poboczna: [Centrum Gdańska], 1:10 000, 15x16 cm. Pilot Daunpol - logo handlowe. - Indeksy ulic. - Treść mapy pol., legenda także ang., niem., fr.

ISBN 978-83-7475-175-9

1. Gdańsk (woj. pomorskie) - 21 w. 2. Gdynia (woj. pomorskie) - 21 w. 3. Sopot (woj. pomorskie) - 21 w. 4. Plany miast

912(438)PM(084.3)

b29909508

466/2013

Gdańsk. 1:22 500, 1:24 000

Gdańsk. Gdynia, Sopot : plan miasta = city plan = Stadtplan = plan de la ville / Daunpol Wydawnictwo Kartograficzne. - Skala 1:22 500. Skala 1:24 000. - Warszawa : Daunpol Wydawnictwo Kartograficzne, [2013]. - 2 mapy na 1 ark. : dwustronny, kolor, laminowany ; 66x97 cm, 66x53 cm, ark. 68x98 cm, złoż. 24x13 cm.

Tyt. panelowy. Rzeźba terenu: punkty wysokości, rysunek skarp. Pilot Daunpol - logo handlowe. - Indeksy ulic. - Treść mapy pol., legenda także ang., niem., fr.

ISBN 978-83-7475-307-4

1. Gdańsk (woj. pomorskie) - 21 w. 2. Gdynia (woj. pomorskie) - 21 w. 3. Sopot (woj. pomorskie) - 21 w. 4. Plany miast

912(438)PM(084.3)

b29911266

467/2013

Gdańsk. 1:25 000

Gdańsk : plan miasta : skala 1:25 000 / Geoplan. - 2. ed. - Skala 1:25 000. - Bielsko-Biała : Geoplan, [2013]. - 1 mapa : kolor. ; 78x90 cm, ark. 98x137 cm.

Tyt. znad mapy. Rzeźba terenu: punkty wysokości. Mapa poboczna: [Gdańsk] Centrum, 1:10 000, 19x17 cm. Recto: wokół planu reklamy firm. - Indeks ulic.

1. Gdańsk (woj. pomorskie) - 21 w. 2. Plany miast

912(438)PM(084.3)

b29269052

468/2013

Gdańsk. [Ca 1:25 000], [Ca 1:30 000], [Ca 1:15 000]

Trójmiasto : Gdynia, Gdańsk, Sopot : plan miasta / Kangur. - [Ca 1:25 000]. [Ca 1:30 000]. [Ca 1:15 000]. - Gdynia : Kangur, [2013]. - 3 mapy na 1 ark. : dwustronny, kolor. ; ark. 48x67 cm, złoż. 24x14 cm.

Tyt. panelowy. Zawiera mapy: Gdynia [ca 1:25 000], 48x43 cm; Gdańsk, [ca 1:30 000], 44x54 cm; Sopot, [ca 1:15 000], 31x20 cm. Recto i verso: reklamy firm. - Indeksy ulic.

ISBN 978-83-7598-057-8

1. Gdańsk (woj. pomorskie) - 21 w. 2. Gdynia (woj. pomorskie) - 21 w. 3. Sopot (woj. pomorskie) - 21 w. 4. Plany miast

912(438)PM(084.3)

b29417910

469/2013

Gdańsk. [Ca 1:28 000]

Gdańsk : plan miasta / Kangur. - [Ca 1:28 000]. - Gdynia : Kangur, [2013]. - 1 mapa : dwustronny, kolor. ; ark. 48x68 cm, złoż. 24x14 cm.

Tyt. panelowy. Mapy poboczne: [Sobieszewo, ca 1:30 000], 7x15 cm; [Centrum Gdańska, ca 1:9 000], 23x19 cm. Recto: reklamy firm oznaczonych na mapie. Verso: inform. teled adresowy. - Indeks ulic.

ISBN 978-83-7598-055-4

1. Gdańsk (woj. pomorskie) - 21 w. 2. Plany miast

912(438)PM(084.3)

b29407278

470/2013

Gdańsk (okolice). 1:30 000

Znakowany szlak pieszy "Trójmiejski" Gdańsk-Gdynia : mapa i przewodnik / oprac. kartogr. Eko-Kapio ; tekst Tadeusz Gruszczyński. - Skala 1:30 000 ; elipsoida WGS-84, Państwowy układ współrzędnych 1992. - Gdańsk : Oddział Regionalny PTTK, 2011. - 1 mapa : kolor. ; 65x48 cm, złoż. 24x13 cm.

Tyt. panelowy. Rzeźba terenu: poziomice, punkty wysokości, sygn. skał. Recto: fot. obiektów oznaczonych na mapie. Verso: przewodnik turyst. z fot.

ISBN 978-83-61345-36-7

1. Gdańsk (woj. pomorskie ; okręg) - turystyka 2. Gdynia (woj. pomorskie ; okręg) - turystyka 3. Trójmiejski Park Krajobrazowy - turystyka 4. Mapy turystyczne 5. Turystyka piesza - Polska

912(438)PM(084.3)

b29295051

471/2013

Gdynia. [Skale różne]

Port gdyński : w zbiorach kartograficznych Muzeum Miasta Gdyni / Marzena Markowska ; [red. Barbara Mikołajczuk]. - [Skale różne]. - Gdynia : Muzeum Miasta Gdyni, 2012. - 1 atlas ([27] s.) : gł. mapy kolor. ; 28 cm.

ISBN 978-83-934781-7-0

1. Gdynia (woj. pomorskie) 2. Port Gdynia 3. Muzeum Miasta Gdyni - zbiory 4. Muzeum Miasta Gdyni - wystawy 5. Reprinty 6. Plany miast 7. Katalogi zbiorów

912(438)PM(084.3)

b2864394x

472/2013

Główczyce (okolice). 1:50 000

Główczyce N-33-59-B / mapy dokumentacyjne Polkart, I. Kołodziej ; sozologiczne zdj. polowe Polkart, M. Gil, T. Szymanek ; red. Piotr Piekarczyk ; komentarz oprac. Katarzyna Jereczek-Korzeniewska. - 1:50 000 ; współrzędne prostokątne w ukł. PUWG-92, współrzędne geogr. geodezyjne w ukł. EUREF-89, elipsoida GRS-80 (E 17° 15' -E 17° 30' /N 54° 40' -N 54° 30'). - [Warszawa] : Główny Geodeta Kraju, dr. 2012. - 1 mapa : kolor. ; 39x35 cm. ark. 48x53 cm.

(Mapa sozologiczna 1:50 000. Ukł. 1992).

[zob. Skorowidz mapy sozologicznej Polski 1:50 000](#)

Tyt. znad ramki mapy. Wytyczne techniczne do mapy sporządzone przez GUGiK. Wykonanie: mapy dokumentacyjne 2012, sozologiczne zdj. polowe VII 2012. Podstawowe materiały kartogr.: Baza danych wektorowych VMAPL2, OPGK Rzeszów, wyd. 2000, stan 1997 aktual. częściowa Techmex, stan 2006; Mapa glebowo-rolnicza 1:5 000, oprac. WBGiUR Gdańsk, 1964-1974. Poziom odniesienia Kronsztadt-86. Rzeźba terenu: poziomice, punkty wysokości. Verso: komentarz do mapy. Objasnienia znaków na lewym marginesie. Na dolnym marginesie podział administracyjny. - Bibliogr. na verso. - Sfinansowano ze środków Samorządu Województwa Pomorskiego.

ISBN 978-83-254-1893-9

1. Główczyce (woj. pomorskie ; okręg) - środowisko - ochrona 2. Mapy sozologiczne

912(438)PM(084.3)

b28354990

473/2013

Gniew (okolice). 1:50 000

Gniew N-34-74-B / mapy dokumentacyjne Z.U.G. i K. PRYZMAT, P. Jungowski; sozologiczne zdj. polowe Z.U.G. i K. PRYZMAT, P. Jungowski, J. Matczak ; red. Adam Matczak ; komentarz oprac. Joanna Jokiel. - 1:50 000 ; współrzędne prostokątne płaskie w ukł. PUWG-92, współrzędne geogr. geodezyjne w ukł. EUREF-89, elipsoida GRS-80 (E 18° 45' -E 19° 30' /N 54° 00' -N 53° 50'). - [Warszawa] : Główny Geodeta Kraju, dr. 2012. - 1 mapa : kolor. ; 39x35 cm, ark. 48x53 cm.

(Mapa sozologiczna 1:50 000. Ukł. 1992).

[zob. Skorowidz mapy sozologicznej Polski 1:50 000](#)

Tyt. znad ramki mapy. Wytyczne techniczne do mapy sporządzone przez GUGiK. Wykonanie: mapy dokumentacyjne 2007, sozologiczne zdj. polowe II-III 2012. Podstawowe materiały kartogr.: Baza danych wektorowych VMAPL2, Biuro Urządzenia Lasu i Geodezji Leśnej, wyd. 2010 stan 2010; Mapa glebowo-rolnicza 1:25 000, oprac. IUNG Puławy, wyd. 1965-74. Poziom odniesienia Kronsztadt-86. Rzeźba terenu: poziomice, punkty wysokości. Verso: komentarz do mapy. Objasnienia znaków na lewym marginesie. Na dolnym marginesie podział administracyjny. - Bibliogr. na verso. - Sfinansowano ze środków Samorządu Województwa Pomorskiego.

ISBN 978-83-254-1902-8

1. Gniew (woj. pomorskie ; okręg) - środowisko - ochrona 2. Mapy sozologiczne

912(438)PM(084.3)

b28334462

474/2013

Hel. [Ca 1:10 500], [Ca 1:92 000]

Hel : 32 atrakcje w planie na wakacje / Kangur. - [Ca 1:10 500]. [Ca 1:92 000]. - Gdynia : Kangur, [2013]. - 2 mapy na 1 ark. : dwustronny, kolor. ; 60x40 cm, 40x48 cm, ark. 60x40 cm, złoż. 20x12 cm.

Współwyd.: Półwysep Helski : 42 atrakcje w planie na wakacje.

Tyt. panelowy. Tyt. mapy współwyd. na 2. panelu. Recto i verso: inform. turyst.-krajozn. z fot. W legendzie mapy "Półwysep Helski" błędny opis podziałki liniowej 1 km = [8 mm] oraz błędna podziałka mianowana 1 cm = 2 km (obie nieodpowiadają rzeczywistej skali mapy). - Indeks ulic.

ISBN 978-83-7598-064-6

1. Hel (woj. pomorskie) - 21 w. 2. Helska, Mierzeja - turystyka 3. Plany miast 4. Mapy turystyczne

912(438)PM(084.3)
912(438:2)(084.3)
b29964696

475/2013

Hel (okolice). 1:50 000

Hel N-34-50-B / mapy dokumentacyjne Gepol, D. Ciszewski, Ł. Kierojczyk ; sozologiczne zdj. polowe Gepol, P. Kokociński ; red. Przemysław Kokociński ; komentarz oprac. Katarzyna Jereczek-Korzeniewska. - 1:50 000 ; współrzędne prostokątne płaskie w ukł. PUWG-92, współrzędne geogr. geodezyjne w ukł. EUREF-89, elipsoida GRS-80 (E 18°45'-E 19°00'/N 54°40'-N 54°30'). - [Warszawa] : Główny Geodeta Kraju, dr. 2012. - 1 mapa : kolor. ; 39x34 cm, ark. 48x53 cm.

(Mapa sozologiczna 1:50 000. Ukł. 1992).

[zob. Skorowidz mapy sozologicznej Polski 1:50 000](#)

Tyt. znad ramki mapy. Wytyczne techniczne do mapy sporządzone przez GUGiK. Wykonanie: mapy dokumentacyjne 2011, sozologiczne zdj. polowe XI 2011. Podstawowe materiały kartogr.: Baza danych wektorowych VMAPL2, Biuro Urządzania Lasu Geodezji Leśnej, wyd. 3., 2010, stan 2010; Mapa glebowo-rolnicza 1:25 000, oprac. IUNG Puławy, wyd. 1965-74. Poziom odniesienia Kronsztadt-86. Rzeźba terenu: poziomice, punkty wysokości. Verso: komentarz do mapy. Objasnienia znaków na lewym marginesie. Na dolnym marginesie podział administracyjny. - Bibliogr. na verso. - Sfinansowano ze środków Samorządu Województwa Pomorskiego.

ISBN 978-83-254-1884-7

1. Hel (woj. pomorskie ; okręg) - środowisko - ochrona 2. Mapy sozologiczne

912(438)PM(084.3)

b28343116

476/2013

Izbica (okolice). 1:50 000

Izbica N-33-47-D / mapy dokumentacyjne Polkart, M. Gil ; sozologiczne zdj. polowe Polkart, M. Gil, T. Szymanek ; red. Piotr Piekarczyk ; komentarz oprac. Roman Cieśliński. - 1:50 000 ; współrzędne prostokątne w ukł. PUWG-92, współrzędne geogr. geodezyjne w ukł. EUREF-89, elipsoida GRS-80 (E 17°15'-E 17°30'/N 54°50'-N 54°40'). - [Warszawa] : Główny Geodeta Kraju, dr. 2012. - 1 mapa : kolor. ; 39x34 cm, ark. 48x53 cm.

(Mapa sozologiczna 1:50 000. Ukł. 1992).

[zob. Skorowidz mapy sozologicznej Polski 1:50 000](#)

Tyt. znad ramki mapy. Wytyczne techniczne do mapy sporządzone przez GUGiK. Wykonanie: mapy dokumentacyjne 2012, sozologiczne zdj. polowe VII 2012. Podstawowe materiały kartogr.: Baza danych wektorowych VMAPL2, OPGK Rzeszów, wyd. 2000, stan 2000, aktual. częściowa Techmex, stan 2006; Mapa glebowo-rolnicza 1:5 000, oprac. WBGiUR Gdańsk 1964-1974. Poziom odniesienia Kronsztadt-86. Rzeźba terenu: poziomice, punkty wysokości. Verso: komentarz do mapy. Objasnienia znaków na lewym marginesie. Na dolnym marginesie podział administracyjny. - Bibliogr. na verso. - Sfinansowano ze środków Samorządu Województwa Pomorskiego.

ISBN 978-83-254-1906-6

1. Izbica (woj. pomorskie ; okręg) - środowisko - ochrona 2. Mapy sozologiczne

912(438)PM(084.3)

b28348795

477/2013

Jastarnia (okolice). 1:50 000

Jastarnia N-34-38-C / mapy dokumentacyjne Gepol, D. Ciszewski ; sozologiczne zdj. polowe Gepol, D. Ciszewski ; red. Przemysław Kokociński ; komentarz oprac. Katarzyna Jereczek-Korzeniewska. - 1:50 000 ; współrzędne prostokątne płaskie w ukł. PUWG-92, współrzędne geogr. geodezyjne w ukł. EUREF-89, elipsoida GRS-80 (E 18°30'-E 18°45'/N 54°50'-N 54°40'). - [Warszawa] : Główny Geodeta Kraju, dr. 2012. - 1 mapa : kolor. ; 39x34 cm, ark. 48x53 cm.

(Mapa sozologiczna 1:50 000. Ukł. 1992).

[zob. Skorowidz mapy sozologicznej Polski 1:50 000](#)

Tyt. znad ramki mapy. Wytyczne techniczne do mapy sporządzone przez GUGiK. Wykonanie: mapy dokumentacyjne 2011, sozologiczne zdj. polowe XI 2011. Podstawowe materiały kartogr.: Baza danych wektorowych VMAPL2, Biuro Urządzania Lasu i Geodezji Leśnej, wyd. 2010, stan 2010; Mapa glebowo-rolnicza 1:25 000, oprac. IUNG Puławy, wyd. 1965-74. Poziom odniesienia Kronsztadt-86. Rzeźba terenu: poziomice, punkty wysokości. Verso: komentarz do mapy. Objasnienia znaków na lewym marginesie. Na dolnym marginesie podział administracyjny. - Bibliogr. na verso. - Sfinansowano ze środków Samorządu Województwa Pomorskiego.

ISBN 978-83-254-1904-2

1. Jastarnia (woj. pomorskie ; okręg) - środowisko - ochrona 2. Mapy sozologiczne

912(438)PM(084.3)

b28344728

478/2013

Karsin (okolice). 1:50 000

Karsin N-33-84-B / mapy dokumentacyjne Polkart, M. Gil ; sozologiczne zdj. polowe Polkart, M. Gil ; red. Piotr Piekarczyk ; komentarz oprac. Joanna Fac-Beneda. - 1:50 000 ; współrzędne prostokątne w ukł. PUWG-92, współrzędne geogr. geodezyjne w ukł. EUREF-89, elipsoida GRS-80 (E 17°45'-E 18°00'/N 54°00'-N 53°50'). - [Warszawa] : Główny Geodeta Kraju, dr. 2012. - 1 mapa : kolor. ; 39x35 cm, ark. 48x53 cm.

(Mapa sozologiczna 1:50 000. Ukł. 1992).

[zob. Skorowidz mapy sozologicznej Polski 1:50 000](#)

Tyt. znad ramki mapy. Wytyczne techniczne do mapy sporządzone przez GUGiK. Wykonanie: mapy dokumentacyjne 2012, sozologiczne zdj. polowe II 2012. Podstawowe materiały kartogr.: Baza danych wektorowych VMAPL2, 22 Wojskowy Ośrodek Kartograficzny, wyd. 2010, stan 2009; Mapa glebowo-rolnicza 1:5 000, oprac. WBGiUR Gdańsk, 1964-1974. Poziom odniesienia Kronsztadt-86. Rzeźba terenu: poziomice, punkty wysokości. Verso: komentarz do mapy. Objasnienia znaków na lewym marginesie. Na dolnym marginesie podział administracyjny. - Bibliogr. na verso. - Sfinansowano ze środków Samorządu Województwa Pomorskiego.

ISBN 978-83-254-1938-7

1. Karsin (woj. pomorskie ; okręg) - środowisko - ochrona 2. Mapy sozologiczne

Kartuski, powiat. [Ca 1:56 000]

Powiat kartuski = Kartészci Pòwiôt = Kartuzy District / oprac. Urząd Gminy Somonino, Studio Plan ; red. Anna Dębska ; teksty Piotr Kowalewski ; kartogr. Marta Zięba-Witkiewicz ; tł. Piotr Kowalewski, Małgorzata Wierzbicka. - [Ca 1:56 000]. - [Wrocław] : Studio Plan, 2013. - 1 mapa : kolor. ; 67x98 cm, złoż. 24x13 cm.

Tyt. panelowy. Recto: wykaz 38 obiektów zlokalizowanych i oznaczonych winietkami na mapie. Verso: tekst inform., opis wybranych obiektów z fot. - Publikacja oprac. przez Gminę Somonino współfinansowana ze środków Unii Europejskiej [...]. - Treść mapy pol., tekst i legenda także kaszub., ang.

ISBN 978-83-64156-19-9

1. Kartuzy (woj. pomorskie ; okręg) - turystyka 2. Mapy turystyczne

912(438)PM(084.3)
b29778815

480/2013

Kartuzy (okolice). 1:50 000

Kartuzy - Płd. N-34-61-A / mapy dokumentacyjne InterTim, B. Jurewicz ; sozologiczne zdj. polowe InterTim, R. Butkiewicz, A. Mikstacki ; red. Barbara Koźbiał ; komentarz oprac. Wojciech Staszek. - 1:50 000 ; współrzędne prostokątne płaskie w ukł. PUWG-92, współrzędne geogr. geodezyjne w ukł. EUREF-89, elipsoida GRS-80 (E 18°00'-E 18°15'/N 54°20'-N 54°10'). - [Warszawa] : Główny Geodeta Kraju, dr. 2012. - 1 mapa : kolor. ; 39x35 cm, ark. 48x53 cm.

(Mapa sozologiczna 1:50 000. Ukł. 1992).

[zob. Skorowidz mapy sozologicznej Polski 1:50 000](#)

Tyt. znad ramki mapy. Wytyczne techniczne do mapy sporządzone przez GUGiK. Wykonanie: mapy dokumentacyjne III 2012, sozologiczne zdj. polowe XI 2011. Podstawowe materiały kartogr.: Baza danych wektorowych VMAPL2, 22 Wojskowy Ośrodek Kartograficzny, wyd. 2010, stan 2009; Mapa glebowo-rolnicza 1:5 000, oprac. WBGiUR w Gdańsku, 1964-74. Poziom odniesienia Kronsztadt-86. Rzeźba terenu: poziomice, punkty wysokości. Verso: komentarz do mapy. Objasnienia znaków na lewym marginesie. Na dolnym marginesie podział administracyjny. - Bibliogr. na verso. - Sfinansowano ze środków Samorządu Województwa Pomorskiego.

ISBN 978-83-254-1898-4

1. Kartuzy (woj. pomorskie ; okręg) - środowisko - ochrona 2. Mapy sozologiczne

912(438)PM(084.3)
b28356147

481/2013

Kąty Rybackie (okolice). 1:50 000

Kąty Rybackie N-34-51-C / mapy dokumentacyjne Gepol, Ł. Kierojczyk, M. Tritt ; sozologiczne zdj. polowe Gepol, P. Kokociński ; red. Przemysław Kokociński ; komentarz oprac. Wojciech Staszek. - 1:50 000 ; współrzędne prostokątne płaskie w ukł. PUWG-92, współrzędne geogr. geodezyjne w ukł. EUREF-89, elipsoida GRS-80 (E 19°00'-E 19°15'/N 54°30'-N 53°20'). - [Warszawa] : Główny Geodeta Kraju, dr. 2012. - 1 mapa : kolor. ; 39x35 cm, ark. 48x53 cm.

(Mapa sozologiczna 1:50 000. Ukł. 1992).

[zob. Skorowidz mapy sozologicznej Polski 1:50 000](#)

Tyt. znad ramki mapy. Wytyczne techniczne do mapy sporządzone przez GUGiK. Wykonanie: mapy dokumentacyjne 2011, sozologiczne zdj. polowe XI 2011. Podstawowe materiały kartogr.: Baza danych wektorowych VMAPL2, 19 SOG, wyd. 2009, stan 2005, aktual. częściowa, stan 2008; Mapa glebowo-rolnicza 1:25 000, oprac. IUNG Puławy, wyd. 1965-74. Poziom odniesienia Kronsztadt-86. Rzeźba terenu: poziomice, punkty wysokości. Verso: komentarz do mapy. Objasnienia znaków na lewym marginesie. Na dolnym marginesie podział administracyjny. - Bibliogr. na verso. - Sfinansowano ze środków Samorządu Województwa Pomorskiego.

ISBN 978-83-254-1930-1

1. Kąty Rybackie (woj. pomorskie ; okręg) - środowisko - ochrona 2. Mapy sozologiczne

912(438)PM(084.3)
b28349064

482/2013

Kępice (okolice). 1:50 000

Kępice N-33-70-B / mapy dokumentacyjne Polkart, I. Kołodziej ; sozologiczne zdj. polowe Polkart, M. Gil, T. Szymanek ; red. Piotr Piekarczyk ; komentarz oprac. Roman Cieśliński. - 1:50 000 ; współrzędne prostokątne płaskie w ukł. PUWG-92, współrzędne geogr. geodezyjne w ukł. EUREF-89, elipsoida GRS-80 (E 16°45'-E 17°00'/N 54°20'-N 54°10'). - [Warszawa] : Główny Geodeta Kraju, dr. 2012. - 1 mapa : kolor. ; 39x35 cm, ark. 48x53 cm.

(Mapa sozologiczna 1:50 000. Ukł. 1992).

[zob. Skorowidz mapy sozologicznej Polski 1:50 000](#)

Tyt. znad ramki mapy. Wytyczne techniczne do mapy sporządzone przez GUGiK. Wykonanie: mapy dokumentacyjne 2012, sozologiczne zdj. polowe VII 2012. Podstawowe materiały kartogr.: Baza danych wektorowych VMAPL2, OPGK Koszalin, wyd. 2000, stan 1993 aktual. częściowa Techmex, stan 2006; Mapa glebowo-rolnicza 1:5 000, oprac. WBGiUR Gdańsk, 1964-1974. Poziom odniesienia Kronsztadt-86. Rzeźba terenu: poziomice, punkty wysokości. Verso: komentarz do mapy. Objasnienia znaków na lewym marginesie. Na dolnym marginesie podział administracyjny. - Bibliogr. na verso. - Sfinansowano ze środków Samorządu Województwa Pomorskiego.

ISBN 978-83-254-1921-9

1. Kępice (woj. pomorskie ; okręg) - środowisko - ochrona 2. Mapy sozologiczne

912(438)PM(084.3)
b28354412

483/2013

Koczała (okolice). 1:50 000

Koczała N-33-83-A / mapy dokumentacyjne Gepol, M. Kierojczyk ; sozologiczne zdj. polowe Gepol, A. Piórek ; red. Przemysław Kokociński ; komentarz oprac. Katarzyna Jereczek-Korzeniewska. - 1:50 000 ; współrzędne prostokątne płaskie w ukł. PUWG-92, współrzędne geogr. geodezyjne w ukł. EUREF-89, elipsoida GRS-80 (E 17°00'-E 17°15'/N 54°00'-N 53°50'). - [Warszawa] : Główny Geodeta Kraju, dr. 2012. - 1 mapa : kolor. ; 39x35 cm, ark. 48x53 cm.

(Mapa sozologiczna 1:50 000. Ukł. 1992).

[zob. Skorowidz mapy sozologicznej Polski 1:50 000](#)

Tyt. znad ramki mapy. Wytyczne techniczne do mapy sporządzone przez GUGiK. Wykonanie: mapy dokumentacyjne 2012, sozologiczne zdj. polowe IV-V 2012. Podstawowe materiały kartogr.: Baza danych wektorowych VMAPL2, Polkart, wyd. 2000, stan 1995, aktual. częściowa, stan 2006; Mapa glebowo-rolnicza 1:25 000, oprac. IUNG Puławy, wyd. 1965-74. Poziom odniesienia Kronsztadt-86. Rzeźba terenu: poziomice, punkty wysokości. Verso: komentarz do mapy. Objasnienia znaków na lewym marginesie. Na dolnym marginesie podział administracyjny. - Bibliogr. na verso. - Sfinansowano ze środków Samorządu Województwa Pomorskiego.

ISBN 978-83-254-1933-3

1. Koczała (woj. pomorskie ; okręg) - środowisko - ochrona 2. Mapy sozologiczne

912(438)PM(084.3)

b28354886

484/2013

Kołczygłowy (okolice). 1:50 000

Kołczygłowy N-33-71-A / mapy dokumentacyjne Polkart, M. Gil ; sozologiczne zdj. polowe Polkart, M. Gil, T. Szymanek ; red. Piotr Piekarczyk ; komentarz oprac. Roman Cieśliński. - 1:50 000 ; współrzędne prostokątne płaskie w ukł. PUWG-92, współrzędne geogr. geodezyjne w ukł. EUREF-89, elipsoida GRS-80 (E 17°00'-E 17°15'/N 54°20'-N 54°10'). - [Warszawa] : Główny Geodeta Kraju, dr. 2012. - 1 mapa : kolor. ; 39x35 cm, ark. 48x53 cm.

(Mapa sozologiczna 1:50 000. Ukł. 1992).

[zob. Skorowidz mapy sozologicznej Polski 1:50 000](#)

Tyt. znad ramki mapy. Wytyczne techniczne do mapy sporządzone przez GUGiK. Wykonanie: mapy dokumentacyjne 2012, sozologiczne zdj. polowe VII 2012. Podstawowe materiały kartogr.: Baza danych wektorowych VMAPL2, OPGK Rzeszów, wyd. 2000, stan 1995, aktual. częściowa Techmex, stan 2006; Mapy glebowo-rolnicze 1:50 000, oprac. WBGiUR Gdańsk, wyd. 1964-74. Poziom odniesienia Kronsztadt-86. Rzeźba terenu: poziomice, punkty wysokości. Verso: komentarz do mapy. Objasnienia znaków na lewym marginesie. Na dolnym marginesie podział administracyjny. - Bibliogr. na verso. - Sfinansowano ze środków Samorządu Województwa Pomorskiego.

ISBN 978-83-254-1923-3

1. Kołczygłowy (woj. pomorskie ; okręg) - środowisko - ochrona 2. Mapy sozologiczne

912(438)PM(084.3)

b28345915

485/2013

Kościerski, powiat. 1:65 000

Powiat kościerski : zaprasza na wypoczynek w sercu Kaszub / oprac. Studio Plan ; red. Grzegorz Zwoliński ; Angelina Stolec ; kartogr. Marta Zięba-Witkiewicz. - Skala 1:65 000. - Wrocław : Studio Plan, 2013. - 1 mapa : kolor. ; 67x98 cm, złoż. 24x13 cm.

Tyt. panelowy. Rzeźba terenu: poziomice. Mapa poboczna: Kościerzyna, 1:10 000, 20x26 cm. Verso: inform. turyst. z fot. obiektów oznaczonych na mapie. - Operacja współfinansowana przez Unię Europejską ze środków finansowych Europejskiego Funduszu Rolnego [...].

ISBN 978-83-64156-18-2

1. Kościerzyna (woj. pomorskie ; okręg) - turystyka 2. Mapy turystyczne

912(438)PM(084.3)

b29763393

486/2013

Kościerzyna (okolice). 1:50 000

Kościerzyna N-33-72-D / mapy dokumentacyjne Polkart, I. Kołodziej ; sozologiczne zdj. polowe Polkart, M. Gil ; red. Piotr Piekarczyk ; komentarz oprac. Wojciech Staszek. - 1:50 000 ; współrzędne prostokątne płaskie w ukł. PUWG-92, współrzędne geogr. geodezyjne w ukł. EUREF-89, elipsoida GRS-80 (E 17°45'-E 18°00'/N 54°10'-N 54°00'). - [Warszawa] : Główny Geodeta Kraju, dr. 2012. - 1 mapa : kolor. ; 39x35 cm, ark. 48x53 cm.

(Mapa sozologiczna 1:50 000. Ukł. 1992).

[zob. Skorowidz mapy sozologicznej Polski 1:50 000](#)

Tyt. znad ramki mapy. Wytyczne techniczne do mapy sporządzone przez GUGiK. Wykonanie: mapy dokumentacyjne 2012, sozologiczne zdj. polowe II 2012. Podstawowe materiały kartogr.: Baza danych wektorowych VMAPL2, 22 WOK, wyd. 2010, stan 2009; Mapy glebowo-rolnicze 1:50 000, oprac. WBGiUR Gdańsk, wyd. 1964-74. Poziom odniesienia Kronsztadt-86. Rzeźba terenu: poziomice, punkty wysokości. Verso: komentarz do mapy. Objasnienia znaków na lewym marginesie. Na dolnym marginesie podział administracyjny. - Bibliogr. na verso. - Sfinansowano ze środków Samorządu Województwa Pomorskiego.

ISBN 978-83-254-1911-0

1. Kościerzyna (woj. pomorskie ; okręg) - środowisko - ochrona 2. Mapy sozologiczne

912(438)PM(084.3)

b28350790

487/2013

Kramarzyny (okolice). 1:50 000

Kramarzyny N-33-71-C / mapy dokumentacyjne Gepol, R. Smyk ; sozologiczne zdj. polowe OPGK Rzeszów, A. Piórek ; red. Przemysław Kokociński ; komentarz oprac. Katarzyna Jereczek-Korzeniewska. - 1:50 000 ; współrzędne prostokątne płaskie w ukł. PUWG-92, współrzędne geogr. geodezyjne w ukł. EUREF-89, elipsoida GRS-80 (E 17°00'-E 17°15'/N 54°10'-N 54°00'). - [Warszawa] : Główny Geodeta Kraju, dr. 2012. - 1 mapa : kolor. ; 39x35 cm, ark. 48x53 cm.

(Mapa sozologiczna 1:50 000. Ukł. 1992).

[zob. Skorowidz mapy sozologicznej Polski 1:50 000](#)

Tyt. znad ramki mapy. Wytyczne techniczne do mapy sporządzone przez GUGiK. Wykonanie: mapy dokumentacyjne 2012, sozologiczne zdj. polowe IV-V 2012. Podstawowe materiały kartogr.: Baza danych wektorowych VMAPL2, OPGK Rzeszów, wyd. 2000, stan 1995; Mapa glebowo-rolnicza 1:25 000, oprac. IUNG Puławy, 1965-74. Poziom odniesienia Kronsztadt-86. Rzeźba terenu: poziomice, punkty wysokości. Verso: komentarz do mapy. Objasnienia znaków na lewym marginesie. Na dolnym marginesie podział administracyjny. - Bibliogr. na verso. - Sfinansowano ze środków Samorządu Województwa Pomorskiego.

ISBN 978-83-254-1925-7

1. Kramarzyny (woj. pomorskie ; okręg) - środowisko - ochrona 2. Mapy sozologiczne

Krynica Morska (okolice). 1:50 000

Krynica Morska N-34-51-D / mapy dokumentacyjne Gepol, M. Tritt ; sozologiczne zdj. polowe Gepol, P. Kokociński ; red. Przemysław Kokociński ; komentarz oprac. Wojciech Staszek. - 1:50 000 ; współrzędne prostokątne płaskie w ukł. PUWG-92, współrzędne geogr. geodezyjne w ukł. EUREF-89, elipsoida GRS-80 (E 19° 15' -E 19° 30'/N 54° 30' -N 54° 20'). - [Warszawa] : Główny Geodeta Kraju, dr. 2012. - 1 mapa : kolor. ; 39x34 cm, ark. 48x53 cm.

(Mapa sozologiczna 1:50 000. Ukł. 1992).

[zob. Skorowidz mapy sozologicznej Polski 1:50 000](#)

Tyt. znad ramki mapy. Wytyczne techniczne do mapy sporządzone przez GUGiK. Wykonanie: mapy dokumentacyjne 2011, sozologiczne zdj. polowe XI 2012. Podstawowe materiały kartogr.: Baza danych wektorowych VMAPL2, 19 SOG, wyd. 2009, stan 2005, aktual. częściowa, stan 2008; Mapa glebowo-rolnicza 1:25 000, oprac. IUNG Puławy, wyd. 1965-74. Poziom odniesienia Kronsztadt-86. Rzeźba terenu: poziomice, punkty wysokości. Verso: komentarz do mapy. Objasnienia znaków na lewym marginesie. Na dolnym marginesie podział administracyjny. - Bibliogr. na verso. - Sfinansowano ze środków Samorządu Województwa Pomorskiego.

ISBN 978-83-254-1931-8

1. Krynica Morska (woj. pomorskie ; okręg) - środowisko - ochrona 2. Mapy sozologiczne

912(438)PM(084.3)

b28339952

489/2013

Kwidzyn (okolice). 1:50 000

Kwidzyn N-34-74-D / mapy dokumentacyjne Gepol, D. Ciszewski ; sozologiczne zdj. polowe Gepol, D. Ciszewski ; red. Przemysław Kokociński ; komentarz oprac. Paweł Przygodzki. - 1:50 000 ; współrzędne prostokątne płaskie w ukł. PUWG-92, współrzędne geogr. geodezyjne w ukł. EUREF-89, elipsoida GRS-80 (E 18° 45' -E 19° 00'/N 53° 50' -N 53° 40'). - [Warszawa] : Główny Geodeta Kraju, dr. 2012. - 1 mapa : kolor. ; 39x35 cm, ark. 48x53 cm.

(Mapa sozologiczna 1:50 000. Ukł. 1992).

[zob. Skorowidz mapy sozologicznej Polski 1:50 000](#)

Tyt. znad ramki mapy. Wytyczne techniczne do mapy sporządzone przez GUGiK. Wykonanie: mapy dokumentacyjne 2012, sozologiczne zdj. polowe III 2012. Podstawowe materiały kartogr.: Baza danych wektorowych VMAPL2, 22 WOT-K, wyd. 2002, stan 1994, aktual. częściowa, stan 2006; Mapa glebowo-rolnicza 1:25 000, oprac. IUNG Puławy, wyd. 1965-74. Poziom odniesienia Kronsztadt-86. Rzeźba terenu: poziomice, punkty wysokości. Verso: komentarz do mapy. Objasnienia znaków na lewym marginesie. Na dolnym marginesie podział administracyjny. - Bibliogr. na verso. - Sfinansowano ze środków Samorządu Województwa Pomorskiego.

ISBN 978-83-254-1903-5

1. Kwidzyn (woj. pomorskie ; okręg) - środowisko - ochrona 2. Mapy sozologiczne

912(438)PM(084.3)

b28338224

490/2013

Lębork (okolice). 1:50 000

Lębork - Wsch. N-33-60-B / mapy dokumentacyjne InterTim, A. Chalecka ; sozologiczne zdj. polowe InterTim, R. Butkiewicz, A. Mikstacki ; red. Barbara Koźbiał ; komentarz oprac. Janina Fac-Beneda. - 1:50 000 ; współrzędne prostokątne płaskie w ukł. PUWG-92, współrzędne geogr. geodezyjne w ukł. EUREF-89, elipsoida GRS-80 (E 17° 45' -E 18° 00'/N 54° 40' -N 54° 30'). - [Warszawa] : Główny Geodeta Kraju, dr. 2012. - 1 mapa : kolor. ; 39x34 cm, ark. 48x53 cm.

(Mapa sozologiczna 1:50 000. Ukł. 1992).

[zob. Skorowidz mapy sozologicznej Polski 1:50 000](#)

Tyt. znad ramki mapy. Wytyczne techniczne do mapy sporządzone przez GUGiK. Wykonanie: mapy dokumentacyjne III 2012, sozologiczne zdj. polowe XI 2012. Podstawowe materiały kartogr.: Baza danych wektorowych VMAPL2, TECHMEX, wyd. 2000, stan 2006; Mapa glebowo-rolnicza 1:5 000, oprac. WBGiUR w Gdańsku, 1964-74. Poziom odniesienia Kronsztadt-86. Rzeźba terenu: poziomice, punkty wysokości. Verso: komentarz do mapy. Objasnienia znaków na lewym marginesie. Na dolnym marginesie podział administracyjny. - Bibliogr. na verso. - Sfinansowano ze środków Samorządu Województwa Pomorskiego.

ISBN 978-83-254-1895-3

1. Lębork (woj. pomorskie ; okręg) - środowisko - ochrona 2. Mapy sozologiczne

912(438)PM(084.3)

b28339484

491/2013

Lębork (okolice). 1:50 000

Lębork - Zach. N-33-60-A / mapy dokumentacyjne Geokart-International, K. Borek ; sozologiczne zdj. polowe Geokart-International, R. Izdebski, Sz. Kocyłowski ; red. Renata Iwaniak ; komentarz oprac. Joanna Fac-Beneda. - 1:50 000 ; współrzędne prostokątne płaskie w ukł. PUWG-92, współrzędne geogr. geodezyjne w ukł. EUREF-89, elipsoida GRS-80 (E 17° 30' -E 17° 45'/N 54° 40' -N 54° 30'). - [Warszawa] : Główny Geodeta Kraju, dr. 2012. - 1 mapa : kolor. ; 39x34 cm, ark. 48x53 cm.

(Mapa sozologiczna 1:50 000. Ukł. 1992).

[zob. Skorowidz mapy sozologicznej Polski 1:50 000](#)

Tyt. znad ramki mapy. Wytyczne techniczne do mapy sporządzone przez GUGiK. Wykonanie: mapy dokumentacyjne 2012, sozologiczne zdj. polowe XI 2012. Podstawowe materiały kartogr.: Baza danych wektorowych VMAPL2, OPGK Rzeszów, wyd. 2000, stan 2006; Mapa glebowo-rolnicza 1:5 000, oprac. WBGiUR w Gdańsku, wyd. 1964-74. Poziom odniesienia Kronsztadt-86. Rzeźba terenu: poziomice, punkty wysokości. Verso: komentarz do mapy. Objasnienia znaków na lewym marginesie. Na dolnym marginesie podział administracyjny. - Bibliogr. na verso. - Sfinansowano ze środków Samorządu Województwa Pomorskiego.

ISBN 978-83-254-1894-6

1. Lębork (woj. pomorskie ; okręg) - środowisko - ochrona 2. Mapy sozologiczne

912(438)PM(084.3)

b28357048

492/2013

Lipnica (okolice). 1:50 000

Lipnica N-33-83-B / mapy dokumentacyjne Gepol, D. Ciszewski ; sozologiczne zdj. polowe OPGK Rzeszów, A. Piórek ; red. Przemysław Kokociński ; komentarz oprac. Joanna Fac-Beneda. - 1:50 000 ; współrzędne prostokątne płaskie w ukł. PUWG-92, współrzędne geogr. geodezyjne w ukł. EUREF-89, elipsoida GRS-80 (E 17° 15' -E 17° 30' /N 54° 00' -N 53° 50'). - [Warszawa] : Główny Geodeta Kraju, dr. 2012. - 1 mapa : kolor. ; 39x35 cm, ark. 48x53 cm.

(Mapa sozologiczna 1:50 000. Ukł. 1992).

[zob. Skorowidz mapy sozologicznej Polski 1:50 000](#)

Tyt. znad ramki mapy. Wytyczne techniczne do mapy sporządzone przez GUGiK. Wykonanie: mapy dokumentacyjne 2012, sozologiczne zdj. polowe IV-V 2012. Podstawowe materiały kartogr.: Baza danych wektorowych VMAPL2, PHU Polkart, wyd. 2000, stan 1995, aktual. częściowa, stan 2006; Mapa glebowo-rolnicza 1:25 000, oprac. IUNG Puławy, wyd. 1965-74. Poziom odniesienia Kronsztadt-86. Rzeźba terenu: poziomice, punkty wysokości. Verso: komentarz do mapy. Objaśnienia znaków na lewym marginesie. Na dolnym marginesie podział administracyjny. - Bibliogr. na verso. - Sfinansowano ze środków Samorządu Województwa Pomorskiego.

ISBN 978-83-254-1934-9

1. Lipnica (woj. pomorskie ; okręg) - środowisko - ochrona 2. Mapy sozologiczne

912(438)PM(084.3)

b28342367

493/2013

Łeba. 1:10 000, [Ca 1:90 000]

Łeba : plan miasta. Słowiński Park Narodowy / Kangur. - Skala 1:10 000. [Ca 1:90 000]. - Gdynia : Kangur, [2013]. - 2 mapy na 1 ark. : dwustronny, kolor. ; 29x49 cm, 36x54 cm, ark. 48x68 cm, złoż. 24x14 cm.

Tyt. panelowy. W legendzie mapy Słowiński Park Narodowy błędny opis podziałki liniowej 1 km = [6 mm] oraz błędna podziałka mianowana 0,8 cm = 1 km (obie nieodpowiadają rzeczywistej skali mapy). Rzeźba terenu: punkty wysokości. Mapy poboczne: Smołdzino, [ca 1:16 000], 9x6 cm; Gardna Wielka, [ca 1:15 500], 4x7 cm; Żarnowska, [ca 1:14 000], 6x8 cm. Recto: inform. turyst., reklamy firm oznaczonych na planie. Verso: tekst inform. - Indeks ulic.

ISBN 978-83-7598-059-2

1. Łeba (woj. pomorskie) - 21 w. 2. Słowiński Park Narodowy - turystyka 3. Plany miast 4. Mapy turystyczne

912(438)PM(084.3)

912(438-751)(084.3)

b2996295x

494/2013

Łeba (okolice). 1:50 000

Łeba N-33-48-C / mapy dokumentacyjne Geokart-International, K. Borek ; sozologiczne zdj. polowe Geokart-International, R. Izdebski, Sz. Kocylowski ; red. Renata Iwaniak ; komentarz oprac. Roman Cieśliński. - 1:50 000 ; współrzędne prostokątne płaskie w ukł. PUWG-92, współrzędne geogr. geodezyjne w ukł. EUREF-89, elipsoida GRS-80 (E 17° 30' -E 17° 45' /N 54° 50' -N 54° 40'). - [Warszawa] : Główny Geodeta Kraju, dr. 2012. - 1 mapa : kolor. ; 39x35 cm, ark. 48x53 cm.

(Mapa sozologiczna 1:50 000. Ukł. 1992).

[zob. Skorowidz mapy sozologicznej Polski 1:50 000](#)

Tyt. znad ramki mapy. Wytyczne techniczne do mapy sporządzone przez GUGiK. Wykonanie: mapy dokumentacyjne 2012, sozologiczne zdj. polowe 2012. Podstawowe materiały kartogr.: Baza danych wektorowych VMAPL2, OPGK Rzeszów, wyd. 2000, stan 2000; Mapa glebowo-rolnicza 1:5 000, oprac. WBGiUR w Gdańsku, wyd. 1964-74. Poziom odniesienia Kronsztadt-86. Rzeźba terenu: poziomice, punkty wysokości. Verso: komentarz do mapy. Objaśnienia znaków na lewym marginesie. Na dolnym marginesie podział administracyjny. - Bibliogr. na verso. - Sfinansowano ze środków Samorządu Województwa Pomorskiego.

ISBN 978-83-254-1890-8

1. Łeba (woj. pomorskie ; okręg) - środowisko - ochrona 2. Mapy sozologiczne

912(438)PM(084.3)

b28359689

495/2013

Malbork (okolice). 1:50 000

Malbork N-34-63-C / mapy dokumentacyjne Gepol, R. Smyk ; sozologiczne zdj. polowe Gepol, R. Smyk ; red. Przemysław Kokociński ; komentarz oprac. Joanna Fac-Beneda. - 1:50 000 ; współrzędne prostokątne płaskie w ukł. PUWG-92, współrzędne geogr. geodezyjne w ukł. EUREF-89, elipsoida GRS-80 (E 19° 00' -E 19° 15' /N 54° 10' -N 54° 00'). - [Warszawa] : Główny Geodeta Kraju, dr. 2012. - 1 mapa : kolor. ; 39x35 cm, ark. 48x53 cm.

(Mapa sozologiczna 1:50 000. Ukł. 1992).

[zob. Skorowidz mapy sozologicznej Polski 1:50 000](#)

Tyt. znad ramki mapy. Wytyczne techniczne do mapy sporządzone przez GUGiK. Wykonanie: mapy dokumentacyjne 2012, sozologiczne zdj. polowe III 2012. Podstawowe materiały kartogr.: Baza danych wektorowych VMAPL2, 22 WOT-K, wyd. 2002, stan 1985-89 aktual. częściowa Techmex, stan 2006; Mapa glebowo-rolnicza 1:25 000, oprac. IUNG Puławy, wyd. 1965-74. Poziom odniesienia Kronsztadt-86. Rzeźba terenu: poziomice, punkty wysokości. Verso: komentarz do mapy. Objaśnienia znaków na lewym marginesie. Na dolnym marginesie podział administracyjny. - Bibliogr. na verso. - Sfinansowano ze środków Samorządu Województwa Pomorskiego.

ISBN 978-83-254-1901-1

1. Malbork (woj. pomorskie ; okręg) - środowisko - ochrona 2. Mapy sozologiczne

912(438)PM(084.3)

b28354461

496/2013

Malborski, powiat. 1:65 000

Powiat malborski : mapa turystyczna / oprac. tekstu i zdj. Wydział Promocji, Edukacji, Kultury i Sportu Starostwa Powiatowego w Malborku, Aleksandra Marchaj ; oprac. graf. i przygot. do dr. Remigiusz Dalecki. - Skala 1:65 000. - Kwidzyn : Vega Studio Adv. Tomasz Müller, 2013. - 1 mapa : kolor. ; 46x53 cm, ark. 48x68 cm, złoż. 24x14 cm.

Tyt. panelowy. Verso: inform. turyst.-krajozn. z fot.

ISBN 978-83-63926-40-3

1. Malbork (woj. pomorskie ; okręg) - turystyka 2. Mapy turystyczne
912(438)PM((084.3)
b29503358

497/2013

Miastko (okolice). 1:50 000

Miastko N-33-70-D / mapy dokumentacyjne OPGK Rzeszów, A. Piórek ; sozologiczne zdj. polowe OPGK Rzeszów, A. Piórek ; red. Bogusława Biały, Anna Wesołowska ; komentarz oprac. Katarzyna Jereczek-Korzeniewska. - 1:50 000 ; współrzędne prostokątne płaskie w ukł. PUWG-92, współrzędne geogr. geodezyjne w ukł. EUREF-89, elipsoida GRS-80 (E 16°45'-E 17°00'/N 54°10'-N 54°00'). - [Warszawa] : Główny Geodeta Kraju, dr. 2012. - 1 mapa : kolor. ; 39x35 cm.

(Mapa sozologiczna 1:50 000. Ukł. 1992).

[zob. Skorowidz mapy sozologicznej Polski 1:50 000](#)

Tyt. znad ramki mapy. Wytyczne techniczne do mapy sporządzone przez GUGiK. Wykonanie: mapy dokumentacyjne 2012, sozologiczne zdj. polowe 2012. Podstawowe materiały kartogr.: Baza danych wektorowych VMAPL2, OPGK Koszalin, wyd. 2., 2000, stan 1993, aktual. częściowa Techmex, stan 2006; Mapa glebowo-rolnicza 1:5 000, oprac. WBGiUR w Gdańsku, wyd. 1964-74. Poziom odniesienia Kronsztadt-86. Rzeźba terenu: poziomice, punkty wysokości. Verso: komentarz do mapy. Objasnienia znaków na lewym marginesie. Na dolnym marginesie podział administracyjny. - Bibliogr. na verso. - Sfinansowano ze środków Samorządu Województwa Pomorskiego.

ISBN 978-83-254-1922-6

1. Miastko (woj. pomorskie ; okręg) - środowisko - ochrona 2. Mapy sozologiczne
912(438)PM(084.3)
b28340954

498/2013

Miastko (okolice). 1:75 000

Miastko i okolice : plan miasta, mapa turystyczna 1:75 000 / treść Wydawnictwo Region ; tl. D. Wilma (de), J. Bełch-Rucińska (en). - Wyd. 4. - Skala 1:75 000. - Gdynia : Wydawnictwo Region, 2013. - 1 mapa : kolor. ; 45x46 cm, ark. 68x47 cm, złoż. 24x14 cm.

Tyt. panelowy. Mapa poboczna: Miastko, [ca 1:15 000], 20x20 cm. Verso: inform. turyst.-krajozn. z fot. Tylny panel: mapa poglądowa. - Indeks ulic. - Treść mapy pol., legenda także ang., niem., tekst równol. pol., ang., niem.

ISBN 978-83-7591-315-6

1. Miastko (woj. pomorskie ; okręg) - turystyka 2. Mapy turystyczne
912(438)PM(084.3)
b29149605

499/2013

Nowa Karczma (okolice). 1:50 000

Nowa Karczma N-34-61-C / mapy dokumentacyjne InterTim, Rita Wołyniec ; sozologiczne zdj. polowe InterTim, R. Butkiewicz, A. Mikstacki ; red. Barbara Koźbiał ; komentarz oprac. Wojciech Staszek. - 1:50 000 ; współrzędne prostokątne płaskie w ukł. PUWG-92, współrzędne geogr. geodezyjne w ukł. EUREF-89, elipsoida GRS-80 (E 18°00'-E 18°15'/N 54°10'-N 54°00'). - [Warszawa] : Główny Geodeta Kraju, dr. 2012. - 1 mapa : kolor. ; 39x35 cm, ark. 48x53 cm.

(Mapa sozologiczna 1:50 000. Ukł. 1992).

[zob. Skorowidz mapy sozologicznej Polski 1:50 000](#)

Tyt. znad ramki mapy. Wytyczne techniczne do mapy sporządzone przez GUGiK. Wykonanie: mapy dokumentacyjne III 2012, sozologiczne zdj. polowe XI 2011. Podstawowe materiały kartogr.: Baza danych wektorowych VMAPL2, 22 Wojskowy Ośrodek Kartograficzny, wyd. 2010, stan 2009; Mapa glebowo-rolnicza 1:5 000, oprac. WBGiUR w Gdańsku, 1964-74. Poziom odniesienia Kronsztadt-86. Rzeźba terenu: poziomice, punkty wysokości. Verso: komentarz do mapy. Objasnienia znaków na lewym marginesie. Na dolnym marginesie podział administracyjny. - Bibliogr. na verso. - Sfinansowano ze środków Samorządu Województwa Pomorskiego.

ISBN 978-83-254-1912-7

1. Nowa Karczma (woj. pomorskie, pow. Kościerzyna ; okręg) - środowisko - ochrona 2. Mapy sozologiczne
912(438)PM(084.3)
b28357127

500/2013

Nowy Dwór Gdański (okolice). 1:50 000

Nowy Dwór Gdański N-34-63-A / mapy dokumentacyjne Gepol, M. Kierojczyk ; sozologiczne zdj. polowe Gepol, P. Kokociński ; red. Przemysław Kokociński ; komentarz oprac. Joanna Fac-Beneda. - 1:50 000 ; współrzędne prostokątne płaskie w ukł. PUWG-92, współrzędne geogr. geodezyjne w ukł. EUREF-89, elipsoida GRS-80 (E 19°00'-E 19°15'/N 54°20'-N 54°10'). - [Warszawa] : Główny Geodeta Kraju, dr. 2012. - 1 mapa : kolor. ; 39x35 cm, ark. 48x53 cm.

(Mapa sozologiczna 1:50 000. Ukł. 1992).

[zob. Skorowidz mapy sozologicznej Polski 1:50 000](#)

Tyt. znad ramki mapy. Wytyczne techniczne do mapy sporządzone przez GUGiK. Wykonanie: mapy dokumentacyjne 2012, sozologiczne zdj. polowe III 2012. Podstawowe materiały kartogr.: Baza danych wektorowych VMAPL2, 22 WOT-K, wyd. 2., 2002, stan 1985-89, aktual. częściowa Techmex, stan 2006; Mapa glebowo-rolnicza 1:25 000, oprac. IUNG Puławy, wyd. 1965-74. Poziom odniesienia Kronsztadt-86. Rzeźba terenu: poziomice, punkty wysokości. Verso: komentarz do mapy. Objasnienia znaków na lewym marginesie. Na dolnym marginesie podział administracyjny. - Bibliogr. na verso. - Sfinansowano ze środków Samorządu Województwa Pomorskiego.

ISBN 978-83-254-1889-2

1. Nowy Dwór Gdański (woj. pomorskie ; okręg) - środowisko - ochrona 2. Mapy sozologiczne
912(438)PM(084.3)
b28345125

501/2013

Osiek (okolice). 1:50 000

Osiek N-34-73-D / mapy dokumentacyjne Geomat, A. Perz, M. Linkowski ; sozologiczne zdj. polowe Geomat, R. Jabłonowski ; red. Tomasz Grzybek ; komentarz oprac. Paweł Przygrodzki. - 1:50 000 ; współrzędne prostokątne płaskie w ukł. PUWG-92, współrzędne geogr. geodezyjne w ukł. EUREF-89, elipsoida GRS-80 (E 18°15'-E 18°30'/N 53°50'-N 53°40'). - [Warszawa] : Główny Geodeta Kraju, dr. 2012. - 1 mapa : kolor. ; 39x35 cm, ark. 48x53 cm.

(Mapa sozologiczna 1:50 000. Ukł. 1992).

[zob. Skorowidz mapy sozologicznej Polski 1:50 000](#)

Tyt. znad ramki mapy. Wytyczne techniczne do mapy sporządzone przez GUGiK. Wykonanie: mapy dokumentacyjne 2012, sozologiczne zdj. polowe 2012. Podstawowe materiały kartogr.: Baza danych wektorowych VMAPL2, 22 Wojskowy Ośrodek Kartograficzny, wyd. 3., 2010, stan 2009; Mapa glebowo-rolnicza 1:25 000, oprac. IUNG Puławy, wyd. 1965-74, stan 1969. Poziom odniesienia Kronsztadt-86. Rzeźba terenu: poziomicę, punkty wysokości. Verso: komentarz do mapy. Objasnienia znaków na lewym marginesie. Na dolnym marginesie podział administracyjny. - Bibliogr. na verso. - Sfinansowano ze środków Samorządu Województwa Pomorskiego.

ISBN 978-83-254-1886-1

1. Osiek (woj. pomorskie, pow. Starogard Gdański ; okręg) - środowisko - ochrona 2. Mapy sozologiczne
912(438)PM(084.3)
b28361490

502/2013

Pomorskie, województwo. 1:240 000

Pomorski region : mapa turystyczna = tourist road map = touristische Strassenkarte 1:240 000 / Daunpol Wydawnictwo Kartograficzne. - Skala 1:240 000. - Warszawa : Daunpol Wydawnictwo Kartograficzne, [2013]. - 1 mapa : kolor. ; 67x84 cm, złoż. 24x12 cm.

Tyt. panelowy. Rzeźba terenu: punkty wysokości. Verso: inform. turyst.-krajozn. z fot. W legendzie inform.: wyd. 1., czerwiec 2005; ISBN 83-89570-62-9. - Indeks miejscowości. - Tekst i treść mapy pol., legenda także ang., niem.

ISBN 978-83-7475-409-5

1. Pomorskie, województwo (od 1999) - turystyka 2. Mapy turystyczne
912(438)PM(084.3)
b29926683

503/2013

Potęgowo (okolice). 1:50 000

Potęgowo N-33-59-D / mapy dokumentacyjne Geokart-International, K. Szyper ; sozologiczne zdj. polowe Geokart-International, R. Izdebski, Sz. Kocyłowski ; red. Renata Iwaniak ; komentarz oprac. Katarzyna Jereczek-Korzeniewska. - 1:50 000 ; współrzędne prostokątne płaskie w ukł. PUWG-92, współrzędne geogr. geodezyjne w ukł. EUREF-89, elipsoida GRS-80 (E 17° 15' -E 17° 30' /N 54° 30' -N 54° 20'). - [Warszawa] : Główny Geodeta Kraju, dr. 2012. - 1 mapa : kolor. ; 39x34 cm, ark. 48x53 cm.

(Mapa sozologiczna 1:50 000. Ukł. 1992).

[zob. Skorowidz mapy sozologicznej Polski 1:50 000](#)

Tyt. znad ramki mapy. Wytyczne techniczne do mapy sporządzone przez GUGiK. Wykonanie: mapy dokumentacyjne 2012, sozologiczne zdj. polowe 2012. Podstawowe materiały kartogr.: Baza danych wektorowych VMAPL2, OPGK Rzeszów, wyd. 2000, stan 2006; Mapa glebowo-rolnicza 1:5 000, oprac. WBGiUR w Gdańsku, wyd. 1964-74. Poziom odniesienia Kronsztadt-86. Rzeźba terenu: poziomicę, punkty wysokości. Verso: komentarz do mapy. Objasnienia znaków na lewym marginesie. Na dolnym marginesie podział administracyjny. - Bibliogr. na verso. - Sfinansowano ze środków Samorządu Województwa Pomorskiego.

ISBN 978-83-254-1908-0

1. Potęgowo (woj. pomorskie ; okręg) - środowisko - ochrona 2. Mapy sozologiczne
912(438)PM(084.3)
b28356093

504/2013

Prabuty (okolice). 1:50 000

Prabuty N-34-75-C / mapy dokumentacyjne OPGK Olsztyn, A. Mróz, A. Urban ; sozologiczne zdj. polowe OPGK Olsztyn, K. Król, A. Mróz ; red. Barbara Mirosławska ; komentarz oprac. Łukasz Pietruszyński. - 1:50 000 ; współrzędne prostokątne płaskie w ukł. PUWG-92, współrzędne geogr. geodezyjne w ukł. EUREF-89, elipsoida GRS-80 (E 19° 00' -E 19° 15' /N 53° 50' -N 53° 40'). - [Warszawa] : Główny Geodeta Kraju, dr. 2012. - 1 mapa : kolor. ; 39x35 cm, ark. 48x53 cm.

(Mapa sozologiczna 1:50 000. Ukł. 1992).

[zob. Skorowidz mapy sozologicznej Polski 1:50 000](#)

Tyt. znad ramki mapy. Wytyczne techniczne do mapy sporządzone przez GUGiK. Wykonanie: mapy dokumentacyjne 2012, sozologiczne zdj. polowe III 2012. Podstawowe materiały kartogr.: Baza danych wektorowych VMAPL2, 22 WOT-K, wyd. 2., 2002, stan 1988-89, aktual. częściowa Techmex, stan 2006; Mapa glebowo-rolnicza 1:5 000, oprac. WBGiUR w Gdańsku, wyd. 1964-74, Mapa glebowo-rolnicza 1:25 000, oprac. IUNG Puławy, wyd. 1965-74. Poziom odniesienia Kronsztadt-86. Rzeźba terenu: poziomicę, punkty wysokości. Verso: komentarz do mapy. Objasnienia znaków na lewym marginesie. Na dolnym marginesie podział administracyjny. - Bibliogr. na verso. - Sfinansowano ze środków Samorządu Województwa Pomorskiego.

ISBN 978-83-254-1919-6

1. Prabuty (woj. pomorskie ; okręg) - środowisko - ochrona 2. Mapy sozologiczne
912(438)PM(084.3)
b28357905

505/2013

Puck (okolice). 1:50 000

Puck N-34-37-D / mapy dokumentacyjne Gepol, D. Ciszewski ; sozologiczne zdj. polowe Gepol, D. Ciszewski ; red. Przemysław Kokociński ; komentarz oprac. Katarzyna Jereczek-Korzeniewska. - 1:50 000 ; współrzędne prostokątne płaskie w ukł. PUWG-92, współrzędne geogr. geodezyjne w ukł. EUREF-89, elipsoida GRS-80 (E 18° 15' -E 18° 30' /N 54° 50' -N 54° 40'). - [Warszawa] : Główny Geodeta Kraju, dr. 2012. - 1 mapa : kolor. ; 39x34 cm, ark. 48x53 cm.

(Mapa sozologiczna 1:50 000. Ukł. 1992).

[zob. Skorowidz mapy sozologicznej Polski 1:50 000](#)

Tyt. znad ramki mapy. Wytyczne techniczne do mapy sporządzone przez GUGiK. Wykonanie: mapy dokumentacyjne 2011, sozologiczne zdj. polowe XI 2012. Podstawowe materiały kartogr.: Baza danych wektorowych VMAPL2, Biuro Urządzania Lasu i Geodezji Leśnej, wyd. 2010, stan 2010; Mapa glebowo-rolnicza 1:25 000, oprac. IUNG Puławy, wyd. 1965-74. Poziom odniesienia Kronsztadt-86. Rzeźba terenu: poziomicę, punkty wysokości. Verso: komentarz do mapy. Objasnienia znaków na lewym marginesie. Na dolnym marginesie podział administracyjny. - Bibliogr. na verso. - Sfinansowano ze środków Samorządu Województwa Pomorskiego.

ISBN 978-83-254-1880-9

1. Puck (woj. pomorskie ; okręg) - środowisko - ochrona 2. Mapy sozologiczne
912(438)PM(084.3)
b28333925

506/2013

Pucki, powiat. 1:100 000

Powiat pucki : mapa turystyczna = touristische Karte 1:100 000 / tł. I. Kowalska ; Wydawnictwo Region. - Wyd. 10. - Skala 1:100 000. - Gdynia : Wydawnictwo Region, 2013. - 1 mapa : kolor. ; 33x66 cm, ark. 47x67 cm, złoż. 24x14 cm.

Tyt. panelowy. Rzeźba terenu: barwy batymetryczne. Mapy poboczne: Puck, [ca 1:15 000], 13x16 cm; Władysławowo, [ca 1:18 000], 13x18 cm; Jastarnia, [ca 1:16 000], 10x17 cm; Hel, [ca 1:17 000], 10x15 cm; Białogóra, [ca 1:10 000], 10x13 cm; Dębki, [ca 1:14 500], 10x13 cm; Rewa, [ca 1:11 000], 10x11 cm; Jastrzębia Góra, [ca 1:14 000], 12x22 cm; Jurata, [ca 1:13 300], 10x18 cm. Verso: inform. turyst.-krajozn. z fot. Tylny panel: mapa poglądowa. - Treść mapy pol., tekst także niem., legenda pol., ang., niem.

ISBN 978-83-7591-326-2

1. Puck (woj. pomorskie ; okręg) - turystyka 2. Mapy turystyczne
912(438)PM(084.3)
b29423211

507/2013

Rzeczonice (okolice). 1:50 000

Rzeczonice N-33-83-C / mapy dokumentacyjne Gepol, M. Tritt ; sozologiczne zdj. polowe OPGK Rzeszów, A. Piórek ; red. Przemysław Kokociński ; komentarz oprac. Katarzyna Jereczek-Korzeniewska. - 1:50 000 ; współrzędne prostokątne płaskie w ukł. PUWG-92, współrzędne geogr. geodezyjne w ukł. EUREF-89, elipsoida GRS-80 (E 17°00'-E 17°15'/N 53°50'-N 53°40'). - [Warszawa] : Główny Geodeta Kraju, dr. 2012. - 1 mapa : kolor. ; 39x35 cm, ark. 48x53 cm.

(Mapa sozologiczna 1:50 000. Ukł. 1992).

[zob. Skorowidz mapy sozologicznej Polski 1:50 000](#)

Tyt. znad ramki mapy. Wytyczne techniczne do mapy sporządzone przez GUGiK. Wykonanie: mapy dokumentacyjne 2012, sozologiczne zdj. polowe IV-V 2012. Podstawowe materiały kartogr.: Baza danych wektorowych VMAPL2, PHU Polkart, wyd. 2000, stan 1995, aktual. częściowa Techmex, stan 2006; Mapa glebowo-rolnicza 1:25 000, oprac. IUNG Puławy, wyd. 1965-74. Poziom odniesienia Kronsztadt-86. Rzeźba terenu: poziomice, punkty wysokości. Verso: komentarz do mapy. Objasnienia znaków na lewym marginesie. Na dolnym marginesie podział administracyjny. - Bibliogr. na verso. - Sfinansowano ze środków Samorządu Województwa Pomorskiego.

ISBN 978-83-254-1935-6

1. Rzeczonice (woj. pomorskie ; okręg) - środowisko - ochrona 2. Mapy sozologiczne
912(438)PM(084.3)
b28342744

508/2013

Sierakowice (okolice). 1:50 000

Sierakowice N-33-60-D / mapy dokumentacyjne InterTim, J. Butkiewicz ; sozologiczne zdj. polowe InterTim, R. Butkiewicz, A. Mikstacki ; red. Barbara Koźbial ; komentarz oprac. Janina Fac-Beneda. - 1:50 000 ; współrzędne prostokątne płaskie w ukł. PUWG-92, współrzędne geogr. geodezyjne w ukł. EUREF-89, elipsoida GRS-80 (E 17°45'-E 18°00'/N 54°30'-N 54°20'). - [Warszawa] : Główny Geodeta Kraju, dr. 2012. - 1 mapa : kolor. ; 39x35 cm, ark. 48x53 cm.

(Mapa sozologiczna 1:50 000. Ukł. 1992).

[zob. Skorowidz mapy sozologicznej Polski 1:50 000](#)

Tyt. znad ramki mapy. Wytyczne techniczne do mapy sporządzone przez GUGiK. Wykonanie: mapy dokumentacyjne III 2012, sozologiczne zdj. polowe XI 2012. Podstawowe materiały kartogr.: Baza danych wektorowych VMAPL2, OPGK Rzeszów, wyd. 2000, stan 2006; Mapa glebowo-rolnicza 1:50 000, oprac. WBGiUR w Gdańsku, 1964-74. Poziom odniesienia Kronsztadt-86. Rzeźba terenu: poziomice, punkty wysokości. Verso: komentarz do mapy. Objasnienia znaków na lewym marginesie. Na dolnym marginesie podział administracyjny. - Bibliogr. na verso. - Sfinansowano ze środków Samorządu Województwa Pomorskiego.

ISBN 978-83-254-1896-0

1. Sierakowice (woj. pomorskie ; okręg) - środowisko - ochrona 2. Mapy sozologiczne
912(438)PM(084.3)
b28340486

509/2013

Skarszewy (okolice). 1:50 000

Skarszewy N-34-61-D / mapy dokumentacyjne Geomat, A. Perz, M Linkowski ; sozologiczne zdj. polowe Geomat, R. Jabłonowski ; red. Tomasz Grzybek ; komentarz oprac. Wojciech Staszek. - 1:50 000 ; współrzędne prostokątne płaskie w ukł. PUWG-92, współrzędne geogr. geodezyjne w ukł. EUREF-89, elipsoida GRS-80 (E 18°15'-E 18°30'/N 54°10'-N 54°00'). - [Warszawa] : Główny Geodeta Kraju, dr. 2012. - 1 mapa : kolor. ; 39x35 cm, ark. 48x53 cm.

(Mapa sozologiczna 1:50 000. Ukł. 1992).

[zob. Skorowidz mapy sozologicznej Polski 1:50 000](#)

Tyt. znad ramki mapy. Wytyczne techniczne do mapy sporządzone przez GUGiK. Wykonanie: mapy dokumentacyjne 2012, sozologiczne zdj. polowe 2012. Podstawowe materiały kartogr.: Baza danych wektorowych VMAPL2, 22 Wojskowy Ośrodek Kartograficzny, wyd. 3., 2010, stan 2009; Mapa glebowo-rolnicza 1:25 000, oprac. IUNG Puławy, wyd. 1965-74, stan 1969. Rzeźba terenu: poziomice, punkty wysokości. Poziom odniesienia Kronsztadt-86. Verso: komentarz do mapy. Objasnienia znaków na lewym marginesie. Na dolnym marginesie podział administracyjny. - Bibliogr. na verso. - Sfinansowano ze środków Samorządu Województwa Pomorskiego.

ISBN 978-83-254-1913-4

1. Skarszewy (woj. pomorskie ; okręg) - środowisko - ochrona 2. Mapy sozologiczne
912(438)PM(084.3)
b28331333

510/2013

Skórcz (okolice). 1:50 000

Skórcz N-34-74-C / mapy dokumentacyjne Z.U.G. i K. Pryzmat, J. Matczak ; sozologiczne zdj. polowe Z.U.G. i K. Pryzmat, P. Jungowski, J. Matczak ; red. Adam Matczak ; komentarz oprac. Joanna Fac-Beneda. - 1:50 000 ; współrzędne prostokątne płaskie

w ukł. PUWG-92, współrzędne geogr. geodezyjne w ukł. EUREF-89, elipsoida GRS-80 (E 18°30'-E 18°45'/N 53°50'-N 53°40'). - [Warszawa] : Główny Geodeta Kraju, dr. 2012. - 1 mapa : kolor. ; 39x35 cm, ark. 48x53 cm.

(Mapa sozologiczna 1:50 000. Ukł. 1992).

[zob. Skorowidz mapy sozologicznej Polski 1:50 000](#)

Tyt. znad ramki mapy. Wytyczne techniczne do mapy sporządzone przez GUGiK. Wykonanie: mapy dokumentacyjne 2012, sozologiczne zdj. polowe II-III 2012. Podstawowe materiały kartogr.: Baza danych wektorowych VMAPL2, OPGK Kraków, stan 2001; Mapa glebowo-rolnicza 1:5 000, oprac. WBGiUR w Gdańsku, 1964-74. Poziom odniesienia Kronsztadt-86. Rzeźba terenu: poziomicze, punkty wysokości. Verso: komentarz do mapy. Objasnienia znaków na lewym marginesie. Na dolnym marginesie podział administracyjny. - Bibliogr. na verso. - Sfinansowano ze środków Samorządu Województwa Pomorskiego.

ISBN 978-83-254-1916-5

1. Skórcz (woj. pomorskie ; okręg) - środowisko - ochrona 2. Mapy sozologiczne

912(438)PM(084.3)

b28338066

511/2013

Słupsk. 1:13 000, 1:20 000

Słupsk. Lębork. Łeba. Ustka : city plan = Stadtplan = plan de la ville / aktual. planu Bożena Malec ; Daunpol Wydawnictwo Kartograficzne. - Skala 1:13 000. Skala 1:20 000. - Warszawa : Daunpol Wydawnictwo Kartograficzne, 2011. - 4 mapy na 1 ark. : dwustronny, kolor. ; ark. 57x82 cm, złoż. 24x12 cm.

Tyt. panelowy. Mapy poboczne: Słupsk - centrum, 1:8 000, 20x23 cm; Mapa okolic Słupska, 1:300 000, 23x26 cm. Verso: inform. turyst.-krajozn. z fot. Pilot Daunpol - logo handlowe. - Indeksy ulic. - Tekst i treść mapy pol., legenda także ang., niem., fr.

ISBN 978-83-7475-201-5

1. Słupsk (woj. pomorskie) - 21 w. 2. Lębork (woj. pomorskie) - 21 w. 3. Łeba (woj. pomorskie) - 21 w. 4. Ustka (woj. pomorskie) - 21 w. 5. Plany miast

912(438)PM(084.3)

b29926956

512/2013

Słupsk (okolice). 1:50 000

Słupsk N-33-59-C / mapy dokumentacyjne Geokart-International, A. Gierus ; sozologiczne zdj. polowe Geokart-International, R. Izdebski, Sz. Kocyłowski ; red. Renata Iwaniak ; komentarz oprac. Izabela Chlost. - 1:50 000 ; współrzędne prostokątne płaskie w ukł. PUWG-92, współrzędne geogr. geodezyjne w ukł. EUREF-89, elipsoida GRS-80 (E 17°00'-E 17°15'/N 54°30'-N 54°20'). - [Warszawa] : Główny Geodeta Kraju, dr. 2012. - 1 mapa : kolor. ; 39x34 cm, ark. 48x53 cm.

(Mapa sozologiczna 1:50 000. Ukł. 1992).

[zob. Skorowidz mapy sozologicznej Polski 1:50 000](#)

Tyt. znad ramki mapy. Wytyczne techniczne do mapy sporządzone przez GUGiK. Wykonanie: mapy dokumentacyjne 2012, sozologiczne zdj. polowe 2012. Podstawowe materiały kartogr.: Baza danych wektorowych VMAPL2, OPGK Rzeszów, wyd. 2000, stan 2006; Mapa glebowo-rolnicza 1:5 000, oprac. WBGiUR w Gdańsku, wyd. 1964-1974. Poziom odniesienia Kronsztadt-86. Rzeźba terenu: poziomicze, punkty wysokości. Verso: komentarz do mapy. Objasnienia znaków na lewym marginesie. Na dolnym marginesie podział administracyjny. - Bibliogr. na verso. - Sfinansowano ze środków Samorządu Województwa Pomorskiego.

ISBN 978-83-254-1878-6

1. Słupsk (woj. pomorskie ; okręg) - środowisko - ochrona 2. Mapy sozologiczne

912(438)PM(084.3)

b28346038

513/2013

Smółdzino (okolice). 1:50 000

Smółdzino N-33-59-A / mapy dokumentacyjne Polkart, I. Kołodziej ; sozologiczne zdj. polowe Polkart, M. Gil, T. Szymanek ; red. Piotr Piekarczyk ; komentarz oprac. Katarzyna Jercezek - Korzeniewska. - 1:50 000 ; współrzędne prostokątne w ukł. PUWG-92, współrzędne geogr. geodezyjne w ukł. EUREF-89, elipsoida GRS-80 (E 17°00'-E 17°15'/N 54°40'-N 54°30'). - [Warszawa] : Główny Geodeta Kraju, dr. 2012. - 1 mapa : kolor. ; 39x34 cm, ark. 48x53 cm.

(Mapa sozologiczna 1:50 000. Ukł. 1992).

[zob. Skorowidz mapy sozologicznej Polski 1:50 000](#)

Tyt. znad ramki mapy. Wytyczne techniczne do mapy sporządzone przez GUGiK. Wykonanie: mapy dokumentacyjne 2012, sozologiczne zdj. polowe VII 2012. Podstawowe materiały kartogr.: Baza danych wektorowych VMAPL2, OPGK Rzeszów, wyd. 2000, stan 1997, aktual. częściowa Techmex, stan 2006; Mapa glebowo-rolnicza 1:5 000, oprac. WBGiUR Gdańsk, 1964-1974. Poziom odniesienia Kronsztadt-86. Rzeźba terenu: poziomicze, punkty wysokości. Verso: komentarz do mapy. Objasnienia znaków na lewym marginesie. Na dolnym marginesie podział administracyjny. - Bibliogr. na verso. - Sfinansowano ze środków Samorządu Województwa Pomorskiego.

ISBN 978-83-254-1892-2

1. Smółdzino (woj. pomorskie, pow. Słupsk ; okręg) - środowisko - ochrona 2. Mapy sozologiczne

912(438)PM(084.3)

b28347766

514/2013

Smółdziński Las (okolice). 1:50 000

Smółdziński Las N-33-47-C / mapy dokumentacyjne Polkart, M. Gil ; sozologiczne zdj. polowe Polkart, M. Gil, T. Szymanek ; red. Piotr Piekarczyk ; komentarz oprac. Roman Cieśliński. - 1:50 000 ; współrzędne prostokątne w ukł. PUWG-92, współrzędne geogr. geodezyjne w ukł. EUREF-89, elipsoida GRS-80 (E 17°00'-E 17°15'/N 54°50'-N 54°40'). - [Warszawa] : Główny Geodeta Kraju, dr. 2012. - 1 mapa : kolor. ; 39x34 cm, ark. 48x53 cm.

(Mapa sozologiczna 1:50 000. Ukł. 1992).

[zob. Skorowidz mapy sozologicznej Polski 1:50 000](#)

Tyt. znad ramki mapy. Wytyczne techniczne do mapy sporządzone przez GUGiK. Wykonanie: mapy dokumentacyjne 2012, sozologiczne zdj. polowe VII 2012. Podstawowe materiały kartogr.: Baza danych wektorowych VMAPL2, OPGK Rzeszów, wyd. 2000, stan 2000 aktual. częściowa Techmex, stan 2006; Mapa glebowo-rolnicza 1:5 000, oprac. WBGiUR Gdańsk, 1964-1974. Poziom odniesienia Kronsztadt-86. Rzeźba

terenu: poziomice, punkty wysokości. Verso: komentarz do mapy. Objasnienia znaków na lewym marginesie. Na dolnym marginesie podział administracyjny. - Bibliogr. na verso. - Sfinansowano ze środków Samorządu Województwa Pomorskiego.

ISBN 978-83-254-1905-9

1. Smołdziński Las (woj. pomorskie ; okręg) - środowisko - ochrona 2. Mapy sozologiczne
912(438)PM(084.3)
b28351745

515/2013

Sobowidz (okolice). 1:50 000

Sobowidz N-34-62-C / mapy dokumentacyjne Geomat, A. Perz, M. Linkowski ; sozologiczne zdj. polowe Geomat, T. Garguliński, R. Jabłonowski. ; red. Tomasz Grzybek ; komentarz oprac. Roman Cieśliński. - 1:50 000 ; współrzędne prostokątne płaskie w ukł. PUWG-92, współrzędne geogr. geodezyjne w ukł. EUREF-89, elipsoida GRS-80 (E 18°30'-E 18°45'/N 54°10'-N 54°00'). - [Warszawa] : Główny Geodeta Kraju, dr. 2012. - 1 mapa : kolor. ; 39x35 cm, ark. 48x53 cm.

(Mapa sozologiczna 1:50 000. Ukł. 1992).

[zob. Skorowidz mapy sozologicznej Polski 1:50 000](#)

Tyt. znad ramki mapy. Wytyczne techniczne do mapy sporządzone przez GUGiK. Wykonanie: mapy dokumentacyjne 2012, sozologiczne zdj. polowe 2012. Podstawowe materiały kartogr.: Baza danych wektorowych VMAPL2, 22 Wojskowy Ośrodek Kartograficzny, wyd. 2., 2002, stan 1997, aktual. częściowa 2006; Mapa glebowo-rolnicza 1:25 000, oprac. IUNG Puławy, wyd. 1965-74, stan 1969. Poziom odniesienia Kronsztadt-86. Rzeźba terenu: poziomice, punkty wysokości. Verso: komentarz do mapy. Objasnienia znaków na lewym marginesie. Na dolnym marginesie podział administracyjny. - Bibliogr. na verso. - Sfinansowano ze środków Samorządu Województwa Pomorskiego.

ISBN 978-83-254-1899-1

1. Sobowidz (woj. pomorskie ; okręg) - środowisko - ochrona 2. Mapy sozologiczne
912(438)PM(084.3)
b28360035

516/2013

Starogard Gdański (okolice). 1:50 000

Starogard Gdański N-34-74-A / mapy dokumentacyjne Z.U.G. i K. Pryzmat, J. Matczak ; sozologiczne zdj. polowe Z.U.G. i K. Pryzmat, P. Jungowski, J. Matczak ; red. Adam Matczak ; komentarz oprac. Joanna Fac-Beneda. - 1:50 000 ; współrzędne prostokątne płaskie w ukł. PUWG-92, współrzędne geogr. geodezyjne w ukł. EUREF-89, elipsoida GRS-80 (E 18°30'-E 18°45'/N 54°00'-N 53°50'). - [Warszawa] : Główny Geodeta Kraju, dr. 2012. - 1 mapa : kolor. ; 39x35 cm, ark. 48x53 cm.

(Mapa sozologiczna 1:50 000. Ukł. 1992).

[zob. Skorowidz mapy sozologicznej Polski 1:50 000](#)

Tyt. znad ramki mapy. Na mapie błędnie opisana szerokość geogr. 53°00' zamiast 54°00'. Wytyczne techniczne do mapy sporządzone przez GUGiK. Wykonanie: mapy dokumentacyjne 2012, sozologiczne zdj. polowe II-III 2012. Podstawowe materiały kartogr.: Baza danych wektorowych VMAPL2, OPGK Kraków, stan 2001; Mapa glebowo-rolnicza 1:5 000, oprac. WBGiUR w Gdańsku, 1965-74. Poziom odniesienia Kronsztadt-86. Rzeźba terenu: poziomice, punkty wysokości. Verso: komentarz do mapy. Objasnienia znaków na lewym marginesie. Na dolnym marginesie podział administracyjny. - Bibliogr. na verso. - Sfinansowano ze środków Samorządu Województwa Pomorskiego.

ISBN 978-83-254-1915-8

1. Starogard Gdański (woj. pomorskie ; okręg) - środowisko - ochrona 2. Mapy sozologiczne
912(438)PM(084.3)
b28331783

517/2013

Starogardzki, powiat. [Ca 1:150 000]

Powiat starogardzki / Borowiackie Centrum Promocji i Reklamy, Wydawnictwo Julita. - [Ca 1:150 000]. - Śliwice : Borowiackie Centrum Promocji i Reklamy Wydawnictwo Julita, 2008. - 1 mapa : kolor. ; 40x31 cm, ark. 45x64 cm, w okł. 23x11 cm.

Tyt. okł. Mapy poboczne: Starogard Gdański-plan miasta, [ca 1:34 000], 22x21 cm; Zblewo, [ca 1:28 700], 11x10 cm; Osieczna, [ca 1:11 500], 11x10 cm; Kaliska, [ca 1:23 500], 11x10 cm; Lubichowo, [ca 1:18 600], 10x10 cm; Osiek, [ca 1:17 100], 10x10 cm; Smętowo Graniczne, [ca 1:19 900], 10x10 cm; Skórcz, [ca 1:25 100], 11x10 cm; Skarszewy, [ca 1:22 300], 11x10 cm. Verso i wewnętrzne s. okł.: tekst inform. z fot.

ISBN 978-83-7529-073-8

1. Starogard Gdański (woj. pomorskie ; okręg) - turystyka 2. Mapy turystyczne
912(438)PM(084.3)
b28562112

518/2013

Stężycza (okolice). 1:50 000

Stężycza N-33-72-B / mapy dokumentacyjne InterTim, J. Prokopiak ; sozologiczne zdj. polowe InterTim, R. Butkiewicz, A. Mikstacki ; red. Barbara Koźbial ; komentarz oprac. Katarzyna Jereczek-Korzeniewska. - 1:50 000 ; współrzędne prostokątne płaskie w ukł. PUWG-92, współrzędne geogr. geodezyjne w ukł. EUREF-89, elipsoida GRS-80 (E 17°45'-E 18°00'/N 54°20'-N 54°10'). - [Warszawa] : Główny Geodeta Kraju, dr. 2012. - 1 mapa : kolor. ; 39x34 cm, ark. 48x53 cm.

(Mapa sozologiczna 1:50 000. Ukł. 1992).

[zob. Skorowidz mapy sozologicznej Polski 1:50 000](#)

Tyt. znad ramki mapy. Wytyczne techniczne do mapy sporządzone przez GUGiK. Wykonanie: mapy dokumentacyjne III 2012, sozologiczne zdj. polowe XI 2012. Podstawowe materiały kartogr.: Baza danych wektorowych VMAPL2, 22 WOK, wyd. 2010, stan 2009; Mapa glebowo-rolnicza 1:5 000, oprac. WBGiUR w Gdańsku, 1964-74. Poziom odniesienia Kronsztadt-86. Rzeźba terenu: poziomice, punkty wysokości. Verso: komentarz do mapy. Objasnienia znaków na lewym marginesie. Na dolnym marginesie podział administracyjny. - Bibliogr. na verso. - Sfinansowano ze środków Samorządu Województwa Pomorskiego.

ISBN 978-83-254-1910-3

1. Stężycza (woj. pomorskie ; okręg) - środowisko - ochrona 2. Mapy sozologiczne
912(438)PM(084.3)
b28345514

519/2013

Studzienice (okolice). 1:50 000

Studzienice N-33-72-C / mapy dokumentacyjne Polkart, B. Nawrot ; sozologiczne zdj. polowe Polkart, M. Gil, T. Szymanek ; red. Piotr Piekarczyk ; komentarz oprac. Roman Cieśliński. - 1:50 000 ; współrzędne prostokątne płaskie w ukł. PUWG-92, współrzędne geogr. geodezyjne w ukł. EUREF-89, elipsoida GRS-80 (E 17°30'-E 17°45'/N 54°10'-N 54°00'). - [Warszawa] : Główny Geodeta Kraju, dr. 2012. - 1 mapa : kolor. ; 39x35 cm, ark. 48x53 cm.

(Mapa sozologiczna 1:50 000. Ukł. 1992).

[zob. Skorowidz mapy sozologicznej Polski 1:50 000](#)

Tyt. znad ramki mapy. Wytyczne techniczne do mapy sporządzone przez GUGiK. Wykonanie: mapy dokumentacyjne 2012, sozologiczne zdj. polowe II 2012. Podstawowe materiały kartogr.: Baza danych wektorowych VMAPL2, 22 WOK, wyd. 2010, stan 2009; Mapy glebowo-rolnicze 1:5 000, oprac. WBGiUR Gdańsk, wyd. 1964-74. Poziom odniesienia Kronsztadt-86. Rzeźba terenu: poziomice, punkty wysokości. Verso: komentarz do mapy. Objasnienia znaków na lewym marginesie. Na dolnym marginesie podział administracyjny. - Bibliogr. na verso. - Sfinansowano ze środków Samorządu Województwa Pomorskiego.

ISBN 978-83-254-1928-8

1. Studzienice (woj. pomorskie, pow. Bytów ; okręg) - środowisko - ochrona 2. Mapy sozologiczne

912(438)PM(084.3)

b28352051

520/2013

Sycewice (okolice). 1:50 000

Sycewice N-33-58-D / mapy dokumentacyjne Polkart, M. Gil ; sozologiczne zdj. polowe Polkart, M. Gil, T. Szymanek ; red. Piotr Piekarczyk ; komentarz oprac. Izabela Chlost. - 1:50 000 ; współrzędne prostokątne płaskie w ukł. PUWG-92, współrzędne geogr. geodezyjne w ukł. EUREF-89, elipsoida GRS-80 (E 16°45'-E 17°00'/N 54°30'-N 54°20'). - [Warszawa] : Główny Geodeta Kraju, dr. 2012. - 1 mapa : kolor. ; 39x35 cm, ark. 48x53 cm.

(Mapa sozologiczna 1:50 000. Ukł. 1992).

[zob. Skorowidz mapy sozologicznej Polski 1:50 000](#)

Tyt. znad ramki mapy. Wytyczne techniczne do mapy sporządzone przez GUGiK. Wykonanie: mapy dokumentacyjne 2012, sozologiczne zdj. polowe VII 2012. Podstawowe materiały kartogr.: Baza danych wektorowych VMAPL2, OPGK Koszalin, wyd. 2000, stan 1994, aktual. częściowa Techmex, stan 2006; Mapy glebowo-rolnicze 1:5 000, oprac. WBGiUR Gdańsk, wyd. 1964-74. Poziom odniesienia Kronsztadt-86. Rzeźba terenu: poziomice, punkty wysokości. Verso: komentarz do mapy. Objasnienia znaków na lewym marginesie. Na dolnym marginesie podział administracyjny. - Bibliogr. na verso. - Sfinansowano ze środków Samorządu Województwa Pomorskiego.

ISBN 978-83-254-1877-9

1. Sycewice (woj. pomorskie ; okręg) - środowisko - ochrona 2. Mapy sozologiczne

912(438)PM(084.3)

b28348989

521/2013

Sztum (okolice). 1:50 000

Sztum N-34-75-A / mapy dokumentacyjne Gepol, M. Tritt ; sozologiczne zdj. polowe Gepol, P. Kokociński ; red. Przemysław Kokociński ; komentarz oprac. Izabela Chlost. - 1:50 000 ; współrzędne prostokątne płaskie w ukł. PUWG-92, współrzędne geogr. geodezyjne w ukł. EUREF-89, elipsoida GRS-80 (E 19°00'-E 19°15'/N 54°00'-N 53°50'). - [Warszawa] : Główny Geodeta Kraju, dr. 2012. - 1 mapa : kolor. ; 39x35 cm, ark. 48x53 cm.

(Mapa sozologiczna 1:50 000. Ukł. 1992).

[zob. Skorowidz mapy sozologicznej Polski 1:50 000](#)

Tyt. znad ramki mapy. Wytyczne techniczne do mapy sporządzone przez GUGiK. Wykonanie: mapy dokumentacyjne 2012, sozologiczne zdj. polowe III 2012. Podstawowe materiały kartogr.: Baza danych wektorowych VMAPL2, 22 WOT-K, wyd. 2002, stan 1994, aktual. częściowa TECHMEX, stan 2006; Mapa glebowo-rolnicza 1:25 000, oprac. IUNG Puławy, wyd. 1965-74. Poziom odniesienia Kronsztadt-86. Rzeźba terenu: poziomice, punkty wysokości. Verso: komentarz do mapy. Objasnienia znaków na lewym marginesie. Na dolnym marginesie podział administracyjny. - Bibliogr. na verso. - Sfinansowano ze środków Samorządu Województwa Pomorskiego.

ISBN 978-83-254-1917-2

1. Sztum (woj. pomorskie ; okręg) - środowisko - ochrona 2. Mapy sozologiczne

912(438)PM(084.3)

b2835395x

522/2013

Tczew (okolice). 1:50 000

Tczew N-34-62-D / mapy dokumentacyjne Z.U.G. i K. Pryzmat, P. Jungowski ; sozologiczne zdj. polowe Z.U.G. i K. Pryzmat, P. Jungowski, J. Matczak ; red. Adam Matczak ; komentarz oprac. Magda Sikora. - 1:50 000 ; współrzędne prostokątne płaskie w ukł. PUWG-92, współrzędne geogr. geodezyjne w ukł. EUREF-89, elipsoida GRS-80 (E 18°45'-E 19°00'/N 54°10'-N 54°00'). - [Warszawa] : Główny Geodeta Kraju, dr. 2012. - 1 mapa : kolor. ; 39x35 cm, ark. 48x53 cm.

(Mapa sozologiczna 1:50 000. Ukł. 1992).

[zob. Skorowidz mapy sozologicznej Polski 1:50 000](#)

Tyt. znad ramki mapy. Wytyczne techniczne do mapy sporządzone przez GUGiK. Wykonanie: mapy dokumentacyjne 2012, sozologiczne zdj. polowe II-III 2012. Podstawowe materiały kartogr.: Baza danych wektorowych VMAPL2, OPGK Kraków, stan 2001; Mapa glebowo-rolnicza 1:5 000, oprac. WBGiUR w Gdańsku, 1964-74. Poziom odniesienia Kronsztadt-86. Rzeźba terenu: poziomice, punkty wysokości. Verso: komentarz do mapy. Objasnienia znaków na lewym marginesie. Na dolnym marginesie podział administracyjny. - Bibliogr. na verso. - Sfinansowano ze środków Samorządu Województwa Pomorskiego.

ISBN 978-83-254-1900-4

1. Tczew (woj. pomorskie ; okręg) - środowisko - ochrona 2. Mapy sozologiczne

912(438)PM(084.3)

b28339459

523/2013

Tuchomie (okolice). 1:50 000

Tuchomie N-33-71-D / mapy dokumentacyjne Polkart, B. Nawrot ; sozologiczne zdj. polowe Polkart, M. Gil, T. Szymanek ; red. Piotr Piekarczyk ; komentarz oprac. Joanna Fac-Beneda. - 1:50 000 ; współrzędne prostokątne płaskie w ukł. PUWG-92, współrzędne geogr. geodezyjne w ukł. EUREF-89, elipsoida GRS-80 (E 17° 15' -E 17° 30'/N 54° 10' -N 54° 00'). - [Warszawa] : Główny Geodeta Kraju, dr. 2012. - 1 mapa : kolor. ; 39x35 cm, ark. 48x53 cm.

(Mapa sozologiczna 1:50 000. Ukł. 1992).

zob. Skorowidz mapy sozologicznej Polski 1:50 000

Tyt. znad ramki mapy. Wytyczne techniczne do mapy sporządzone przez GUGiK. Wykonanie: mapy dokumentacyjne 2012, sozologiczne zdj. polowe II 2012. Podstawowe materiały kartogr.: Baza danych wektorowych VMAPL2, OPGK Rzeszów, wyd. 2000, stan 1995, aktual. częściowa Techmex, stan 2006; Mapy glebowo-rolnicze 1:5 000, oprac. WBGiUR Gdańsk, wyd. 1964-74. Poziom odniesienia Kronsztadt-86. Rzeźba terenu: poziomice, punkty wysokości. Verso: komentarz do mapy. Objasnienia znaków na lewym marginesie. Na dolnym marginesie podział administracyjny. - Bibliogr. na verso. - Sfinansowano ze środków Samorządu Województwa Pomorskiego.

ISBN 978-83-254-1926-4

1. Tuchomie (woj. pomorskie ; okręg) - środowisko - ochrona 2. Mapy sozologiczne

912(438)PM(084.3)

b28346105

524/2013

Ustka. 1:11 000, 1:40 000

Ustka. Łeba. Słowiński Park Narodowy : plan miasta = city plan / Daunpol Wydawnictwo Kartograficzne. - Skala 1:11 000. Skala 1:40 000. - Warszawa : Daunpol Wydawnictwo Kartograficzne, 2009. - 3 mapy na 1 ark. : dwustronny, kolor. ; 27x27 cm, 27x39 cm, 35x58 cm, ark. 36x68 cm, złoż. 24x12 cm.

Tyt. panelowy. Rzeźba terenu - na mapie Słowińskiego Parku Narodowego: poziomice, punkty wysokości. Verso: tekst inform. Pilot Daunpol - logo handlowe. - Indeksy ulic. - Tekst i treść map pol., legenda także ang.

1. Ustka (woj. pomorskie) - 21 w. 2. Łeba (woj. pomorskie) - 21 w. 3. Słowiński Park Narodowy - turystyka 4. Plany miast 5. Mapy turystyczne

912(438)PM(084.3)

912(438-751)(084.3)

b29931563

525/2013

Ustka (okolice). 1:50 000

Ustka N-33-58-B / mapy dokumentacyjne Polkart, I. Kołodziej ; sozologiczne zdj. polowe Polkart, M. Gil, T. Szymanek ; red. Piotr Piekarczyk ; komentarz oprac. Katarzyna Jereczek-Korzeniewska. - 1:50 000 ; współrzędne prostokątne w ukł. PUWG-92, współrzędne geogr. geodezyjne w ukł. EUREF-89, elipsoida GRS-80 (E 16° 45' -E 17° 00'/N 54° 40' -N 54° 30'). - [Warszawa] : Główny Geodeta Kraju, dr. 2012. - 1 mapa : kolor. ; 39x34 cm. ark. 48x53 cm.

(Mapa sozologiczna 1:50 000. Ukł. 1992).

zob. Skorowidz mapy sozologicznej Polski 1:50 000

Tyt. znad ramki mapy. Wytyczne techniczne do mapy sporządzone przez GUGiK. Wykonanie: mapy dokumentacyjne 2012, sozologiczne zdj. polowe VII 2012. Podstawowe materiały kartogr.: Baza danych wektorowych VMAPL2, 6 SOT, wyd. 2000, stan 2000, aktual. częściowa Techmex, stan 2006; Mapa glebowo-rolnicza 1:5 000, oprac. WBGiUR Gdańsk, 1964-1974. Poziom odniesienia Kronsztadt-86. Rzeźba terenu: poziomice, punkty wysokości. Verso: komentarz do mapy. Objasnienia znaków na lewym marginesie. Na dolnym marginesie podział administracyjny. - Bibliogr. na verso. - Sfinansowano ze środków Samorządu Województwa Pomorskiego.

ISBN 978-83-254-1907-3

1. Ustka (woj. pomorskie ; okręg) - środowisko - ochrona 2. Mapy sozologiczne

912(438)PM(084.3)

b28350911

526/2013

Władysławowo. [Ca 1:6 500 - 1:14 500]

Władysławowo, Chłapowo, Chałupy : plan miasta / Kangur. - [Ca 1:6 500 - 1:14 500]. - Gdynia : Kangur, [2013]. - 5 map na 1 ark. : dwustronny, kolor. ; ark. 40x60 cm, złoż. 20x12 cm.

Współwyd.: Jastrzębia Góra, Karwia, Ostrowo.

Tyt. panelowy. Tyt. map współwyd. na 2. panelu. Zawiera mapy: [Władysławowo, Chłapowo], 40x53 cm; Chałupy, 12x12 cm; [Jastrzębia Góra, Tupadły], 23x40 cm; Karwia, 16x24 cm; Ostrowo, 11x17 cm. Recto i verso: inform. teleadresowy, reklamy firm. - Indeksy ulic.

ISBN 978-83-7598-063-9

1. Władysławowo (woj. pomorskie) - 21 w. 2. Władysławowo (woj. pomorskie) - Chłapowo 3. Władysławowo (woj. pomorskie) - Chałupy 4. Władysławowo (woj. pomorskie) - Jastrzębia Góra 5. Władysławowo (woj. pomorskie) - Karwia 6. Władysławowo (woj. pomorskie) - Ostrowo 7. Władysławowo (woj. pomorskie) - Tupadły 8. Plany miast

912(438)PM(084.3)

b29418197

527/2013

Władysławowo. 1:16 000

Władysławowo : plan miasta = city plan = Stadtplan = plan de la ville 1:16 000 / Daunpol. - Skala 1:16 000. - Warszawa : Daunpol Wydawnictwo Kartograficzne, 2009. - 1 mapa : dwustronny, kolor. ; ark. 36x69 cm, złoż. 24x12 cm.

Tyt. panelowy. Rzeźba terenu: punkty wysokości, rysunek skarp. Pilot Daunpol - logo handlowe. - Indeks ulic. - Treść mapy pol., legenda także ang., niem., fr.

ISBN 978-83-7475-402-6

1. Władysławowo (woj. pomorskie) - 21 w. 2. Plany miast

912(438)PM(084.3)

b29890251

528/2013

Zblewo (okolice). 1:50 000

Zblewo N-34-73-B / mapy dokumentacyjne Geomat, A. Perz, M. Linkowski ; sozologiczne zdj. polowe Geomat, R. Jabłonowski ; red. Tomasz Grzybek ; komentarz oprac. Joanna Fac-Beneda. - 1:50 000 ; współrzędne prostokątne płaskie w ukł. PUWG-92, współrzędne geogr. geodezyjne w ukł. EUREF-89, elipsoida GRS-80 (E 18°15'-E 18°30'/N 54°00'-N 53°50'). - [Warszawa] : Główny Geodeta Kraju, dr. 2012. - 1 mapa : kolor. ; 39x35 cm, ark. 48x53 cm.

(Mapa sozologiczna 1:50 000. Ukł. 1992).

zob. Skorowidz mapy sozologicznej Polski 1:50 000

Tyt. znad ramki mapy. Wytyczne techniczne do mapy sporządzone przez GUGiK. Wykonanie: mapy dokumentacyjne 2012, sozologiczne zdj. polowe 2012. Podstawowe materiały kartogr.: Baza danych wektorowych VMAPL2, 22 Wojskowy Ośrodek Kartograficzny, wyd. 3., 2010, stan 2009; Mapa glebowo-rolnicza 1:25 000, oprac. IUNG Puławy, wyd. 1965-74, stan 1969. Poziom odniesienia Kronsztadt-86. Rzeźba terenu: poziome, punkty wysokości. Verso: komentarz do mapy. Objaśnienia znaków na lewym marginesie. Na dolnym marginesie podział administracyjny. - Bibliogr. na verso. - Sfinansowano ze środków Samorządu Województwa Pomorskiego.

ISBN 978-83-254-1914-1

1. Zblewo (woj. pomorskie ; okręg) - środowisko - ochrona 2. Mapy sozologiczne
912(438)PM(084.3)
b28361283

529/2013

Brdą. Między Brdą a Wdą : mapa turystyczna Stowarzyszenia Wdzydzko-Charzykowska Lokalna Grupa Rybacka "Mórénka".
zob. poz. 124

Elbląg. Elbląg. Braniewo. Frombork. Malbork. Morąg. Nowy Dwór Gdański. Pasłęk. Sztum : plan miasta *zob. poz. 613*

Gdańsk. Gdańska sieć parafialna w latach 1456-1557 : na podkładzie rekonstrukcyjnego planu miasta według stanu z 1500 r. autorstwa O. Kloeppela *zob. poz. 90*

Gdańsk. Zasięg parafii gdańskich przed 1456 r. : na podkładzie rekonstrukcyjnego planu miasta według stanu z 1500 r. autorstwa O. Kloeppela *zob. poz. 91*

Gdańsk. Sieć parafialna Kościoła Katolickiego w Gdańsku według rozgraniczenia z 1718 r. : na podkładzie rekonstrukcyjnego planu miasta według stanu z 1720 r. autorstwa O. Kloeppela *zob. poz. 92*

Gdańsk. Zasięg katolickich parafii w Gdańsku według rozgraniczenia z lat 1840/42 : na podkładzie rekonstrukcyjnego planu miasta według stanu z 1720 r. autorstwa O. Kloeppela *zob. poz. 93*

Gdańska, Zatoka. Bałtyk, Zatoka Gdańska : plan portu Gdynia : skala 1:10 000 (54°30'). Bałtyk, Zatoka Gdańska : plan portu Gdańsk : skala 1:12 500 (54°30') *zob. poz. 18*

Helska, Mierzeja. Półwysep Helski. Władysławowo. Jastrzębia Góra. Puck. Hel. Jurata. Jastarnia. Kuźnica. Chałupy. Karwia
zob. poz. 141

Wiślana, Mierzeja. Mierzeja Wiślana : plany miast - atrakcje *zob. poz. 206*

912(438)SL(084.3) Województwo śląskie

Bielski, powiat. 1:30 000

Trasy rowerowe w powiecie bielskim = Cyklotrasy v bilskom okrese : skala 1:30 000 / tekst Wydawnictwo Witański przy współpr. z Jolantą Koźmin ; tł. Dušan Kubička. - Skala 1:30 000. - Katowice : Wydawnictwo Witański : przy współpr. z BTC, 2012. - 1 mapa : kolor. ; 60x40 cm, złoż. 21x10 cm.

Tyt. panelowy. Rzeźba terenu: poziomicze, punkty wysokości. Mapy poboczne: Bielsko-Biała Centrum, 1:10 000, 9x9 cm; Schemat tras [rowerowych], [ca 1:100 000], 18x15 cm. Verso: inform. turyst.-krajozn. z fot., wykaz i opis i profile tras rowerowych. - Projekt współfinansowany przez Unię Europejską oraz z budżetu państwa. - Treść mapy pol., tekst i legenda także słowac.

ISBN 978-83-62219-40-7

1. Bielsko-Biała (woj. śląskie ; okręg) - turystyka 2. Turystyka rowerowa - Polska 3. Mapy turystyczne
912(438)SL(084.3)
b28658668

530/2013

Bielski powiat (woj. śląskie). 1:50 000

Powiat bielski : mapa turystyczna = tourist map 1:50 000 / Wydawnictwo Witański. - Wyd. 3. - 1:50 000. - Katowice : Wydawnictwo Witański, 2012. - 1 mapa : kolor. ; ark. 68x82 cm, ark. 68x98 cm, złoż. 25x14 cm.

Tyt. panelowy. Współpraca w realizacji Biuro d/s Promocji Kultury Sportu i Turystyki Starostwa Powiatowego w Bielsku-Białej. Rzeźba terenu: poziomicze, punkty wysokości, sygn. skal. Mapy poboczne: Powiat bielski mapa administracyjna, 1:150 000, 24x27 cm; [Lokalizacja powiatu bielskiego w Polsce, ca 1:6 500 000], 13x 13 cm; Powiat bielski i okolice, 1:100 000, 36x39 cm; COS Szczyrk, [ca 1:19 500], 17x7 cm; Ośrodek Narciarski Czarna-Solisko Szczyrk, [ca 1:17 000], 17x20 cm. Verso: inform. turyst.-krajozn. z fot., wykaz szlaków turystycznych. - Treść mapy pol., tekst i legenda także ang.

ISBN 978-83-87502-70-6

1. Bielsko-Biała (woj. śląskie ; okręg) - turystyka 2. Mapy turystyczne
912(438)SL(084.3)
b28651157

531/2013

Bielsko-Biała. 1:20 000

Bielsko-Biała : mapa = map = Karte 1:20 000 / Wydawnictwo Witański. - Wyd. 8. - Skala 1:20 000 ; ukl. współrzędnych zgodny z WGS 84. - Katowice : Wydawnictwo Witański, 2012. - 1 mapa : kolor. ; 83x67 cm, ark. 98x68 cm, złoż. 25x14 cm.

Tyt. panelowy. Rzeźba terenu: poziomice, punkty wysokości. Mapy poboczne: Bielsko Biała mapa okolic, 1:200 000, 27x41 cm; Bielsko-Biała plan centrum, 1:10 000, 20x22 cm; [Bielsko-Biała trasy rowerowe], [ca 1:121 000], 16x14 cm. Verso: inform. turyst.-krajozn. z fot., wykaz szlaków pieszych i rowerowych oraz linii komunikacji miejskiej. Tylny panel: mapa poglądowa. - Indeks ulic. - Treść mapy pol., legenda także ang., niem.

ISBN 978-83-62219-01-8

1. Bielsko-Biała (woj. śląskie) - 21 w. 2. Plany miast

912(438)SL(084.3)

b28660699

532/2013

Bielsko-Biała. 1:20 000

Bielsko-Biała : plan miasta : skala 1:20 000 / Geoplan. - 7. ed. - Skala 1:20 000. - Bielsko-Biała : Geoplan, [2013]. - 1 mapa : kolor. ; 74x65 cm, ark. 124x88 cm.

Tyt. znad mapy. Rzeźba terenu: poziomice, punkty wysokości. Mapa poboczna: [Bielsko-Biała] Centrum, 1:10 000, 19x20 cm. Recto: wokół planu reklamy firm. - Indeks ulic.

1. Bielsko-Biała (woj. śląskie) - 21 w. 2. Plany miast

912(438)SL(084.3)

b28954506

533/2013

Bielsko-Biała (okolice). 1:50 000

Okolice Bielska-Białej : dla aktywnych : skala 1:50 000 / red. Studio Plan ; teksty Dariusz Wojciechowski ; kartogr. Monika Sibielec, Dariusz Wojciechowski. - Skala 1:50 000. - Wrocław : Studio Plan, 2013. - 1 mapa : kolor. ; 67x98 cm, złoż. 24x13 cm.

(Galileos).

Tyt. panelowy. Rzeźba terenu: poziomice, punkty wysokości. Verso: inform. turyst.-krajozn. Nr katalogowy 02-12-155.

1. Bielsko-Biała (woj. śląskie ; okręg) - turystyka 2. Mapy turystyczne

912(438)SL(084.3)

b29715866

534/2013

Brenna (gmina). 1:30 000

Gmina Brenna : mapa turystyczna : skala 1:30 000 / kartogr. Monika Sibielec, Marta Zięba, Dariusz Wojciechowski ; Studio Plan. - Wyd. 3. - Skala 1:30 000. - Wrocław : Studio Plan, 2012. - 1 mapa : kolor. ; 67x47 cm, złoż. 24x12 cm.

Tyt. panelowy. Rzeźba terenu: poziomice, punkty wysokości. Verso: tekst inform., inform. teleadresowy. Panel: logo gminy, Informacji Turystycznej, OPKiS Brenna, Parku Turystyki. - Indeks ulic na recto.

ISBN 978-83-63603-24-3

1. Brenna (woj. śląskie ; okręg) - turystyka 2. Mapy turystyczne

912(438)SL(084.3)

b28510987

535/2013

Bytom. 1:20 000

Bytom. Piekary Śląskie, Radzionków : plan miasta = city plan = Stadtplan = plan de la ville / Daupol Wydawnictwo Kartograficzne. - Skala 1:20 000. - Warszawa : Daupol Wydawnictwo Kartograficzne, [2013]. - 2 mapy na 1 ark. : dwustronny, kolor. ; 57x58 cm, 53x58 cm, ark. 58x83 cm, złoż. 24x12 cm.

Tyt. panelowy. Rzeźba terenu: punkty wysokości. Mapa poboczna: Górnośląski Okręg Przemysłowy, 1:300 000, 23x23 cm. Pilot Daupol - logo handlowe. - Indeksy ulic. - Tekst i treść mapy pol., legenda także ang., niem., fr.

ISBN 978-83-7475-443-9

1. Bytom (woj. śląskie) - 21 w. 2. Piekary Śląskie (woj. śląskie) - 21 w. 3. Radzionków (woj. śląskie) - 21 w. 4. Plany miast

912(438)SL(084.3)

b29917578

536/2013

Chorzów. 1:17 000

Chorzów i Świętochłowice : plan miasta : skala 1:17 000 / Geoplan. - 5. ed. - Skala 1:17 000. - Bielsko-Biała : Geoplan, [2013]. - 1 mapa : kolor. ; 64x53 cm, ark. 111x79 cm.

Tyt. znad mapy. Rzeźba terenu: punkty wysokości. Mapa poboczna: Chorzów Centrum, 1:10 000, 10x12 cm. Recto: wokół planu reklamy firm. - Indeks ulic.

1. Chorzów (woj. śląskie) - 21 w. 2. Świętochłowice (woj. śląskie) - 21 w. 3. Plany miast

912(438)SL(084.3)

b2837308x

537/2013

Chorzów. 1:20 000

Chorzów, Siemianowice Śląskie, Świętochłowice : plan miasta = city plan = Stadtplan = plan de la ville / aktual. planu Zofia Stępień - Interkart ; Daupol Wydawnictwo Kartograficzne. - Skala 1:20 000. - Warszawa : Daupol Wydawnictwo Kartograficzne, [2013]. - 1 mapa : kolor. ; 48x67 cm, złoż. 25x12 cm.

Tyt. panelowy. Mapa poboczna: Górnośląski Okręg Przemysłowy, 1:300 000, 23x37 cm. Verso: inform. teleadresowy. Pilot Daupol - logo handlowe. - Indeksy ulic. - Tekst i treść mapy pol., legenda także ang., niem., fr.

ISBN 978-83-7475-119-3

1. Chorzów (woj. śląskie) - 21 w. 2. Siemianowice Śląskie (woj. śląskie) - 21 w. 3. Świętochłowice (woj. śląskie) - 21 w. 4. Plany miast

912(438)SL(084.3)

b29914024

538/2013

Cieszyn. [Ca 1:20 000]

Cieszyn, Český Těšín : plan miasta / Geoplan. - 5. ed. - [Ca 1:20 000]. - Bielsko-Biała : Geoplan, [2013]. - 1 mapa : kolor. ; 43x52 cm, ark. 68x98 cm.

Tyt. znad mapy. Rzeźba terenu: punkty wysokości. Mapa poboczna: [Cieszyn] Centrum, 1:10 000, 12x15 cm. Recto: wokół planu reklamy firm. - Indeks ulic. - Tekst i treść mapy pol., czes.

1. Cieszyn (woj. śląskie) - 21 w. 2. Czeski Cieszyn (Czechy) - 21 w. 3. Plany miast
912(438)SL(084.3)
912(4)(084.3)
b28954427

539/2013

Cieszyn. 1:20 000

Cieszyn, Český Těšín : turystyczny plan miasta = plán města = city plan = Stadtplan 1:20 000 / Wydawnictwo Witański. - Wyd. 4. - 1:20 000. - Katowice : Wydawnictwo Witański, 2011. - 1 mapa : kolor. ; 50x70 cm, złoż. 25x14 cm.

Tyt. panelowy. Rzeźba terenu: poziomice, punkty wysokości. Mapy poboczne: Cieszyn Centrum, Český Těšín Centrum, 1:10 000, 18x25 cm; Okolice Cieszyna, 1:200 000, 24x27 cm. Verso: inform. turyst.-krajozn. z fot. - Indeks ulic. - Tekst pol., treść mapy pol., czes., legenda także ang., niem.

ISBN 978-83-87502-40-9

1. Cieszyn (woj. śląskie) - turystyka 2. Czeski Cieszyn (Czechy) - turystyka 3. Cieszyn (woj. śląskie) - 21 w. 4. Czeski Cieszyn (Czechy) - 21 w. 5. Mapy turystyczne 6. Plany miast

912(438)SL(084.3)

912(4)(084.3)

b28652071

540/2013

Czernichów (gmina). 1:20 000

Gmina Czernichów : Międzybrodzie Bialskie, Międzybrodzie Żywieckie, Tresna, Czernichów : mapa turystyczna 1:20 000 / Wydawnictwo Witański. - Wyd. 3. / red. wyd. Marcin Franke, Karolina Uznańska. - Skala 1:20 000. - Katowice : Wydawnictwo Witański, 2011. - 1 mapa : kolor. ; 70x50 cm, złoż. 23x13 cm.

Tyt. panelowy. Rzeźba terenu: poziomice, punkty wysokości, sygn. skal. Verso: inform. turyst.-krajozn. z fot. - Indeks ulic. - Treść mapy pol., legenda także ang., niem.

ISBN 978-83-62219-24-7

1. Czernichów (woj. śląskie ; okręg) - turystyka 2. Międzybrodzie Bialskie (woj. śląskie ; okręg) - turystyka 3. Międzybrodzie Żywieckie (woj. śląskie ; okręg) - turystyka 4. Tresna (woj. śląskie ; okręg) - turystyka 5. Mapy turystyczne

912(438)SL(084.3)

b2866386x

541/2013

Częstochowa. 1:20 000, 1:18 000, 1:12 000

Częstochowa. Kłobuck. Koziegłowy : plan miasta = city plan = Stadtplan = plan de la ville / Daunpol Wydawnictwo Kartograficzne. - Skala 1:20 000. Skala 1:18 000. Skala 1:12 000. - Warszawa : Wydawnictwo Kartograficzne Daunpol, [2013]. - 3 mapy na 1 ark. : dwustronny, kolor. ; 67x95 cm, 26x30 cm, 39x34 cm, ark. 67x95 cm, złoż. 25x12 cm.

Tyt. panelowy. Rzeźba terenu: punkty wysokości. Mapy poboczne: Częstochowa Centrum, 1:10 000, 21x27 cm; Okolice Częstochowy, 1:300 000, 23x27 cm. Verso: inform. teleadresowy. Pilot Daunpol - logo handlowe. - Indeksy ulic. - Tekst i treść mapy pol., legenda także ang., niem., fr.

ISBN 978-83-7475-445-3

1. Częstochowa (woj. śląskie) - 21 w. 2. Kłobuck (woj. śląskie) - 21 w. 3. Koziegłowy (woj. śląskie) - 21 w. 4. Plany miast

912(438)SL(084.3)

b29861755

542/2013

Dąbrowa Górnicza. 1:20 000

Dąbrowa Górnicza. Będzin. Czeladź : plan miasta = city plan = Stadtplan = plan de la ville : skala 1:20 000 / aktual. planu Bożena Malec ; Daunpol. - Skala 1:20 000. - Warszawa : Daunpol Wydawnictwo Kartograficzne, [2013]. - 3 mapy na 1 ark. : dwustronny, kolor. ; ark. 96x68 cm, złoż. 25x13 cm.

Tyt. panelowy. Rzeźba terenu: punkty wysokości. Mapa poboczna: Górnośląski Okręg Przemysłowy, 1:300 000, 23x37 cm. Verso: inform. teleadresowy. Pilot Daunpol - logo handlowe. - Indeksy ulic. - Tekst i treść mapy pol., legenda także ang., niem., fr.

ISBN 978-83-7475-562-7

1. Dąbrowa Górnicza (woj. śląskie) - 21 w. 2. Będzin (woj. śląskie) - 21 w. 3. Czeladź (woj. śląskie) - 21 w. 4. Plany miast

912(438)SL(084.3)

b29885929

543/2013

Gliwice. 1:20 000

Gliwice. Pyskowice : plan miasta = city plan = Stadtplan = plan de la ville / Daunpol Wydawnictwo Kartograficzne. - Skala 1:20 000. - Warszawa : Daunpol Wydawnictwo Kartograficzne, [2013]. - 2 mapy na 1 ark. : dwustronny, kolor., laminowany ; 91x67 cm, 34x41 cm, ark. 92x68 cm, złoż. 24x13 cm.

Tyt. panelowy. Rzeźba terenu: punkty wysokości. Mapy poboczne: Gliwice Centrum, 1:10 000, 22x26 cm; Okolice Gliwic, 1:275 000, 22x29 cm; [Pyskowice] Centrum, 1:10 000, 13x17 cm. Verso: inform. "Wybrane obiekty zabytkowe", inform. teleadresowy. Europilot - logo handlowe. - Indeksy ulic. - Tekst i treść mapy pol., legenda także ang., niem., fr.

ISBN 978-83-7475-821-5

1. Gliwice (woj. śląskie) - 21 w. 2. Pyskowice (woj. śląskie) - 21 w. 3. Plany miast

912(438)SL(084.3)

b29922975

544/2013

Gliwice (okolice). 1:50 000

Gliwice i okolice dla aktywnych : skala 1:50 000 / red. Grzegorz Zwoliński ; kartogr. Monika Sibielec, Marta Zięba-Witkiewicz, Dariusz Wojciechowski, Studio Plan. - Skala 1:50 000. - Wrocław : Studio Plan, 2013. - 1 mapa : kolor. ; 98x67 cm, złoż. 24x13 cm.

(Galileos).

Tyt. panelowy. Rzeźba terenu: poziomice, punkty wysokości. Mapa poboczna: [Okolice Gliwic] mapa krajoznawczo-drogowa, 1:300 000, 67x48 cm. Verso: inform. o ważniejszych atrakcjach regionu z fot. Nr katalog. 02-12-148.

ISBN 978-83-63603-96-0

1. Gliwice (woj. śląskie ; okręg) - turystyka 2. Mapy turystyczne

912(438)SL(084.3)

b28540244

545/2013

Goczałkowice-Zdrój (gmina). 1:12 000

Goczałkowice-Zdrój : plan gminy 1:12 000 / Wydawnictwo Witański. - Wyd. 2. / red. wyd. Jan Jajeńnica, Karolina Uznańska. - Skala 1:12 000. - Katowice : Wydawnictwo Witański, 2011. - 1 mapa : kolor. ; 41x46 cm, ark. 42x59 cm, złoż. 21x12 cm.

Tyt. panelowy. Rzeźba terenu: poziomice, punkty wysokości. Mapy poboczne: Centrum Zdroju, 1:5 000, 12x11 cm; [Okolice Goczałkowic-Zdroju, ca 1:300 000], 20x11 cm. Verso: inform. turyst.-krajozn. z fot. - Indeks ulic. - Wydano nakładem Urzędu Gminy Goczałkowice-Zdrój. - Tekst i treść mapy pol., legenda także ang., niem.

ISBN 978-83-87502-61-4

1. Goczałkowice-Zdrój (woj. śląskie ; okręg) - geografia 2. Mapy 3. Plany miast

912(438)SL(084.3)

b28648869

546/2013

Goleszów (gmina). 1:25 000, 1:15 000 [i.e. 1:10 000]

Goleszów i Wędrynia wita : wspólna mapa turystyczna partnerskich gmin Goleszów i Wędrynia = Goleszów a Vendryně vás vítají : společná turistická mapa partnerských obcí Vendryně a Goleszów / oprac. Urząd Gminy Goleszów, Studio Plan ; red. Grzegorz Zwoliński, Anna Dębska, red. kartogr. Monika Sibielec ; kartogr. Dariusz Wojciechowski. - Skala 1:25 000. Skala 1:15 000 [i.e. 1:10 000]. - Wrocław : Studio Plan, 2012. - 2 mapy na 1 ark. : dwustronny, kolor. ; ark. 47x67 cm, złoż. 24x12 cm.

Tyt. panelowy. Rzeźba terenu: poziomice, punkty wysokości. Mapy poboczne: Goleszów centrum, 1:8 000, 15x16 cm; 2 mapy lokalizacyjne, [ca 1:10 000 000], 7x9 cm. - Projekt dofinansowany środkami Europejskiego Funduszu Rozwoju Regionalnego i budżetu państwa [...]. - Treść mapy, tekst i legenda pol., czes.

ISBN 978-83-63603-46-5

1. Goleszów (woj. śląskie ; okręg) - turystyka 2. Wędrynia (Czechy ; okręg) - turystyka 3. Mapy turystyczne

912(438)SL(084.3)

912(4)(084.3)

b29800717

547/2013

Górnośląski Okręg Przemysłowy. 1:65 000

Górnośląski Okręg Przemysłowy : mapa komunikacyjna = communication map = Verkehrskarte : skala mapy 1:65 000 / Daunpol Wydawnictwo Kartograficzne. - Skala 1:65 000. - Warszawa : Daunpol Wydawnictwo Kartograficzne, [2013]. - 1 mapa : kolor, laminowany ; 66x96 cm, ark. 68x98 cm, złoż. 24x13 cm.

Tyt. panelowy. Rzeźba terenu: punkty wysokości. Mapa poboczna: Województwo śląskie : mapa administracyjno-drogowa, 1:300 000, 66x46 cm. Europilot - logo handlowe. - Verso: wykaz urzędów objętych zasięgiem mapy. Indeks miejscowości. - Treść mapy pol., legenda także ang., niem.

ISBN 978-83-7475-672-3

1. Katowice (woj. śląskie ; okręg) - komunikacja 2. Śląskie, województwo (od 1999) - komunikacja 3. Śląskie, województwo (od 1999) - podział administracyjny 4. Komunikacja drogowa - Polska 5. Mapy drogowe 6. Mapy administracyjne

912(438)SL(084.3)

b2993266x

548/2013

Górnośląski Okręg Przemysłowy. 1:65 000

Górnośląski Okręg Przemysłowy : mapa komunikacyjna = communication map = Verkehrskarte : skala 1:65 000 / Daunpol Wydawnictwo Kartograficzne. - Skala 1:65 000. - Warszawa : Daunpol Wydawnictwo Kartograficzne, [2013]. - 1 mapa : kolor. ; 66x96 cm, ark. 68x98 cm, złoż. 24x13 cm.

Tyt. panelowy. Rzeźba terenu: punkty wysokości. Mapa poboczna: Województwo śląskie, mapa administracyjno-drogowa, 1:300 000, 66x46 cm. Pilot Daunpol - logo handlowe. - Verso: wykaz urzędów objętych zasięgiem mapy. Verso: indeks miejscowości. - Treść mapy pol., legenda także ang., niem.

ISBN 978-83-7475-451-4

1. Katowice (woj. śląskie ; okręg) - komunikacja 2. Śląskie, województwo (od 1999) - komunikacja 3. Śląskie, województwo (od 1999) - podział administracyjny 4. Komunikacja drogowa - Polska 5. Mapy drogowe 6. Mapy administracyjne

912(438)SL(084.3)

b29931526

549/2013

Istebna (gmina). 1:40 000

Atrakcje turystyczne gminy Istebna-Jaworzynka-Koniaków / Studio Plan. - Wyd. 3. - Skala 1:40 000. - Wrocław : Studio Plan, 2012. - 1 mapa : kolor. ; 30x42 cm.

Tyt. z verso mapy. Rzeźba terenu: poziomice, punkty wysokości, sygn. skał. Verso: inform. turyst.-krajozn. z fot.

ISBN 978-83-63603-94-6

1. Istebna (woj. śląskie ; okręg) - turystyka 2. Istebna (woj. śląskie) - 21 w. 3. Jaworzynka (woj. śląskie) - 21 w. 4. Koniaków (woj. śląskie) - 21 w. 5. Mapy turystyczne

912(438)SL(084.3)

b29789461

550/2013

Katowice. 1:20 000

Katowice : plan miasta = city plan = Stadplan = plan de la ville 1:20 000 / Daunpol Wydawnictwo Kartograficzne. - Skala 1:20 000. - Warszawa : Daunpol Wydawnictwo Kartograficzne., [2013]. - 1 mapa : kolor. ; 97x66 cm, złoż. 25x13 cm.

Tyt. panelowy. Rzeźba terenu: punkty wysokości. Mapy poboczne: Okolice Katowic, 1:275 000, 34x28 cm; Katowice, centrum, 1:10 000, 34x23 cm. Verso: inform. teleadresowy. Pilot Daunpol - logo handlowe. - Indeks ulic. - Treść mapy pol., legenda także ang., niem., fr.

ISBN 978-83-7475-455-2

1. Katowice (woj. śląskie) - 21 w. 2. Plany miast
912(438)SL(084.3)
b29860854

551/2013

Katowice. 1:20 000

Katowice : plan miasta = city plan = Stadtplan = plan de la ville / Daunpol Wydawnictwo Kartograficzne. - Skala 1:20 000. - Warszawa : Daunpol Wydawnictwo Kartograficzne, [2013]. - 1 mapa : kolor, laminowany ; 93x68 cm, złoż. 24x13 cm.

Tyt. panelowy. Mapy poboczne: Katowice Centrum, 1:10 000, 34x23 cm; Okolice Katowic, 1:275 000, 34x29 cm. Verso: inform. teleadresowy. Europilot - logo handlowe. - Indeks ulic. - Tekst i treść mapy pol., legenda także ang., niem., fr.

ISBN 978-83-7475-769-0

1. Katowice (woj. śląskie) - 21 w. 2. Plany miast
912(438)SL(084.3)
b29920875

552/2013

Katowice (okolice). 1:50 000

Okręg katowicki : mapa samochodowo-krajoznawcza 1:50 000 / Wydawnictwo Witański. - Wyd. 16. - Skala 1:50 000. - Katowice : Wydawnictwo Witański, 2012. - 1 mapa : kolor. ; 68x98 cm, złoż. 25x14 cm.

Tyt. panelowy. - Indeks ulic. - Tekst i treść mapy pol., legenda także ang., niem.

ISBN 978-83-87502-90-4

1. Katowice (woj. śląskie ; okręg) - komunikacja 2. Katowice (woj. śląskie ; okręg) - turystyka 3. Mapy drogowe 4. Mapy turystyczne
912(438)SL(084.3)
b28658413

553/2013

Katowice (okolice). 1:200 000

KSSE, Katowice Special Economic Zone Co. : [the zone of great potential] / Wydawnictwo Witański. - Skala 1:200 000. - Katowice : Wydawnictwo Witański, 2012. - 1 mapa : kolor. ; 60x82 cm, ark. 68x84 cm, złoż. 26x13 cm.

Tyt. panelowy. - Treść mapy pol., legenda także ang., niem.

1. Katowice (woj. śląskie ; okręg) - gospodarka 2. Specjalna strefa ekonomiczna - Polska 3. Mapy
912(438)SL(084.3)
b2865948x

554/2013

Korbielów. 1:20 000, 1:40 000

Korbielów 1:20 000. Gmina Jeleśnia, Gmina Świnna, Gmina Koszarawa : mapa turystyczna = tourist map 1:40 000 / Wydawnictwo Witański. - Wyd. 2. / red. wyd. Jan Jajeńnica, Karolina Uznańska. - Skala 1:20 000. Skala 1:40 000. - Katowice : Wydawnictwo Witański, 2011. - 2 mapy na 1 ark. : dwustronny, kolor. ; ark. 50x70 cm, złoż. 25x14 cm.

Tyt. panelowy. Układ współrzędnych zgodny z WGS-84. Rzeźba terenu: poziomice, punkty wysokości, sygn. skał. Verso: tekst turyst.-krajozn. - Indeks ulic. - Tekst i treść mapy pol., legenda także ang., niem., słowak.

ISBN 978-83-62219-32-2

1. Korbielów (woj. śląskie) - 21 w. 2. Jeleśnia (woj. śląskie ; okręg) - turystyka 3. Świnna (woj. śląskie ; okręg) - turystyka 4. Koszarawa (woj. śląskie ; okręg) - turystyka 5. Plany miast 6. Mapy turystyczne
912(438)SL(084.3)
b28663299

555/2013

Lubliniec. 1:10 000

Lubliniec : plan miasta : skala 1:10 000 / oprac. Urząd Miejski w Lublińcu ; Studio Plan ; red. Grzegorz Zwoliński ; teksty Rafał Gbur ; kartogr. Marta Zięba-Witkiewicz. - Wyd. 3. - Skala 1:10 000. - Wrocław : Studio PLAN, 2013. - 1 mapa : kolor. ; 47x67 cm, złoż. 24x12 cm.

Tyt. panelowy. Mapy poboczne: Centrum, [ca 1:8 000], 13x12 cm; Dzielnica Kokotek, 1:20 000, 16x33 cm. Verso: inform. turyst.-krajozn. z fot. - Indeks ulic. - Treść mapy pol., tekst i legenda także ang.

ISBN 978-83-64156-42-7

1. Lubliniec (woj. śląskie) - 21 w. 2. Plany miast
912(438)SL(084.3)
b29706415

556/2013

Lubliniecki, powiat. 1:100 000

Powiat lubliniecki : mapa administracyjno-turystyczna = tourist map = Wanderkarte 1:100 000 / oprac. i red. Michał Siwicki ; Wydawnictwo Kartograficzne Polkart. - Skala 1:100 000. - [Warszawa] : Wydawnictwo Kartograficzne Polkart ; Lubliniec : Starostwo Powiatowe, 2013. - 1 mapa : kolor. ; 40x48 cm, ark. 45x62 cm, złoż. 23x13 cm.

Tyt. panelowy. Rzeźba terenu: punkty wysokości. Mapy poboczne: Lubliniec - centrum miasta, 1:15 000, 21x23 cm; Podział administracyjny powiatu lublinieckiego, [ca 1:430 000], 10x13 cm. Verso: inform. turyst. z fot., inform. teleadresowy. - Tekst i treść mapy pol., legenda także ang., niem.

ISBN 978-83-86687-70-1

1. Lubliniec (woj. śląskie ; okręg) - turystyka 2. Mapy turystyczne
912(438)SL(084.3)
b29082833

557/2013

Pszczyna. 1:23 000

Pszczyna : plan miasta i gminy : skala 1:23 000 / Polplan, Polskie Wydawnictwo Kartograficzne. - 2. ed. - Skala 1:23 000. - Szczyrk : Polplan, Polskie Wydawnictwo Kartograficzne, [2013]. - 1 mapa : kolor. ; 60x58 cm, ark. 100x70 cm.

Tyt. znad mapy. Recto: wokół mapy i na niej reklamy firm. Rzeźba terenu: punkty wysokości. Mapy poboczne: [Gmina Pszczyna], 1:40 000, 20x22 cm; Centrum Pszczyny, 1:7 000, 14x17 cm. - Indeks ulic.

1. Pszczyna (woj. śląskie) - 21 w. 2. Pszczyna (woj. śląskie ; okręg) - geografia 3. Plany miast 4. Mapy

912(438)SL(084.3)
b28739942

558/2013

Raciborski, powiat. 1:50 000, 1:9 000

Powiat raciborski dla aktywnych : skala 1:50 000. Plan Raciborza / red. Grzegorz Zwoliński ; kartogr. Monika Sibelec, Dariusz Wojciechowski, Romuald Guga ; teksty Dariusz Wojciechowski : Studio Plan. - Wyd. 2. - Skala 1:50 000. Skala 1:9 000. - Wrocław : Studio Plan, 2012. - 2 mapy na 1 ark. : dwustronny, kolor. ; 67x73 cm, 67x98 cm, złoż. 24x13 cm.

(Galileos).

Tyt. panelowy. Tyt. odmienny na 2. panelu. Rzeźba terenu: poziomice, punkty wysokości. Recto: tekst inform. z fot. Mapa poboczna: Racibórz centrum, 1:16 000, 16x15 cm. Nr kat. 02-12-138. - Indeks ulic.

ISBN 978-83-63603-18-2

1. Racibórz (woj. śląskie ; okręg) - turystyka 2. Racibórz (woj. śląskie) - 21 w. 3. Mapy turystyczne 4. Plany miast

912(438)SL(084.3)

b28521055

559/2013

Racibórz. 1:20 000

Racibórz : plan miasta : skala 1:20 000 / Geoplan. - 3. ed. - Skala 1:20 000. - Bielsko-Biała : Geoplan, [2013]. - 1 mapa : kolor. ; 59x57 cm, ark. 100x70 cm.

Tyt. znad mapy. Rzeźba terenu: punkty wysokości. Mapa poboczna: [Racibórz] Centrum, 1:10 000, 12x11 cm. Recto: wokół planu reklamy firm. - Indeks ulic.

1. Racibórz (woj. śląskie) - 21 w. 2. Plany miast

912(438)SL(084.3)

b28373479

560/2013

Rybnik. 1:20 000

Rybnik. Wodzisław Śląski. Racibórz : plan miasta = city plan = Stadtplan = plan de la ville : skala 1:20 000 / Daunpol Wydawnictwo Kartograficzne. - Skala 1:20 000. - Warszawa : Daunpol Wydawnictwo Kartograficzne, [2013]. - 3 mapy na 1 ark. : dwustronny, kolor. ; 92x67 cm, 44x55 cm, 47x55 cm, ark. 93x68 cm, złoż. 25x13 cm.

Tyt. panelowy. Rzeźba terenu: punkty wysokości. Mapa poboczna: Rybnik-Centrum, 1:10 000, 19x27 cm. Pilot Daunpol - logo handlowe. - Indeksy ulic. - Tekst i treść mapy pol., legenda także ang., niem., fr.

ISBN 978-83-7475-469-9

1. Rybnik (woj. śląskie) - 21 w. 2. Wodzisław Śląski (woj. śląskie) - 21 w. 3. Racibórz (woj. śląskie) - 21 w. 4. Plany miast

912(438)SL(084.3)

b2988746x

561/2013

Rybnik. 1:25 000

Rybnik : plan miasta : skala 1:25 000 / Geoplan. - 4. ed. - Skala 1:25 000. - Bielsko-Biała : Geoplan, [2013]. - 1 mapa : kolor. ; 68x61 cm, ark. 106x87 cm.

Tyt. znad mapy. Rzeźba terenu: punkty wysokości. Mapa poboczna: [Rybnik] Centrum, 1:10 000, 10x10 cm. Recto: wokół planu i na nim reklamy firm. - Indeks ulic.

1. Rybnik (woj. śląskie) - 21 w. 2. Plany miast

912(438)SL(084.3)

b2974748x

562/2013

Rybnik (okolice). 1:50 000

Rybnik, Żory, Jastrzębie-Zdrój, Wodzisław Śląski i okolice dla aktywnych : skala 1:50 000 / red. Grzegorz Zwoliński ; kartogr. Monika Sibelec, Marta Zięba-Witkiewicz, Dariusz Wojciechowski ; Studio Plan. - Skala 1:50 000. - Wrocław : Studio Plan, 2012. - 1 mapa : kolor. ; 98x67 cm, złoż. 24x13 cm.

(Galileos).

Tyt. panelowy. Tyt. odmienny na 2. panelu. Rzeźba terenu: poziomice, punkty wysokości. Mapy poboczne woj. śląskiego: Mapa krajoznawczo-drogowa, 1:300 000, 67x56 cm; Mapa administracyjna, 1:600 000, 31x27 cm; Parki narodowe i krajobrazowe, 1:600 000, 31x27 cm.

ISBN 978-83-63603-75-5

1. Rybnik (woj. śląskie ; okręg) - turystyka 2. Jastrzębie-Zdrój (woj. śląskie ; okręg) - turystyka 3. Żory (woj. śląskie ; okręg) - turystyka 4. Wodzisław Śląski (woj. śląskie ; okręg) - turystyka 5. Mapy turystyczne

912(438)SL(084.3)

b28546192

563/2013

Siemianowice Śląskie. 1:21 000

Siemianowice Śląskie : plan miasta : skala 1:21 000 / Geoplan. - Skala 1:21 000. - Bielsko-Biała : Geoplan, [2013]. - 1 mapa : kolor. ; 36x27 cm, ark. 65x53 cm.

Tyt. znad mapy. Rzeźba terenu: punkty wysokości. Recto: wokół planu reklamy firm. - Indeks ulic.

1. Siemianowice Śląskie (woj. śląskie) - 21 w. 2. Plany miast

912(438)SL(084.3)

b29655687

564/2013

Skoczów. 1:20 000

Skoczów : mapa miasta i gminy 1:20 000 / Wydawnictwo Witański. - Wyd. 2. / red. wyd. Karolina Uznańska. - Skala 1:20 000. - Katowice : Wydawnictwo Witański, 2010. - 1 mapa : kolor. ; 70x50 cm, złoż. 25x14 cm.

Tyt. panelowy. Rzeźba terenu: poziomice, punkty wysokości. Mapa poboczna: Skoczów Centrum, 1:10 000, 16x12 cm. Verso: inform. turyst.-krajozn. z fot. - Indeks ulic. - Tekst i treść mapy pol., legenda także ang., niem., czes.

ISBN 978-83-87502-27-0

1. Skoczów (woj. śląskie) - 21 w. 2. Skoczów (woj. śląskie ; okręg) - geografia 3. Plany miast 4. Mapy

912(438)SL(084.3)
b2865383x

565/2013

Skoczów. 1:25 000

Skoczów, Ustroń : plan miasta : skala 1:25 000 / Geoplan. - 5. ed. - Skala 1:25 000. - Bielsko-Biała : Geoplan, [2013]. - 1 mapa : kolor ; 72x44 cm, ark. 98x68 cm.

Tyt. znad mapy. Rzeźba terenu: poziomice, punkty wysokości. Recto: wokół planu reklamy firm. - Indeks ulic.

1. Skoczów (woj. śląskie) - 21 w. 2. Ustroń (woj. śląskie) - 21 w. 3. Plany miast

912(438)SL(084.3)
b29267225

566/2013

Sosnowiec. 1:20 000

Sosnowiec. Mysłówice, Jaworzno : plan miasta = Stadplan = plan de la ville : skala 1:20 000 / Daunpol Wydawnictwo Kartograficzne. - Skala 1:20 000. - Warszawa : Daunpol Wydawnictwo Kartograficzne, [2013]. - 2 mapy na 1 ark. : dwustronny, kolor ; 50x75 cm, 66x95 cm, ark. 68x96 cm, złoż. 25x12 cm.

Tyt. panelowy. Rzeźba terenu: punkty wysokości. Mapa poboczna: Górnośląski Okręg Przemysłowy, [ca 1:300 000], 17x23 cm. Pilot Daunpol - logo handlowe. - Indeksy ulic. - Tekst i treść mapy pol., legenda także ang., niem., fr.

ISBN 978-83-7475-472-9

1. Sosnowiec (woj. śląskie) - 21 w. 2. Mysłówice (woj. śląskie) - 21 w. 3. Jaworzno (woj. śląskie) - 21 w. 4. Plany miast

912(438)SL(084.3)
b29887197

567/2013

Szczyrk. 1:20 000

Plan miasta Szczyrk oraz gmin Buczkowice, Wilkowice : skala 1:20 000 / Polplan, Polskie Wydawnictwo Kartograficzne. - Skala 1:20 000. - Szczyrk : Polplan, Polskie Wydawnictwo Kartograficzne, [2013]. - 1 mapa : kolor ; 75x72 cm, ark. 119x74 cm.

Tyt. znad mapy. Recto: wokół planu reklamy firm. Rzeźba terenu: poziomice, punkty wysokości. Mapa poboczna: Centrum Szczyrku, 1:8 000, 13x19 cm. - Indeks ulic.

1. Szczyrk (woj. śląskie) - 21 w. 2. Szczyrk (woj. śląskie ; okręg) - geografia 3. Buczkowice (woj. śląskie ; okręg) - geografia 4. Wilkowice (woj. śląskie, pow. Bielsko-Biała ; okręg) - geografia 5. Plany miast 6. Mapy

912(438)SL(084.3)
b2873872x

568/2013

Szczyrk. 1:20 000

Szczyrk : turystyczny plan miasta = city map = Stadtplan = plan goroda 1:20 000 / Wydawnictwo Witański. - Wyd. 3. / red. wyd. Marcin Franke, Karolina Uznańska. - 1:20 000. - Katowice : Wydawnictwo Witański, 2011. - 1 mapa : kolor ; 69x49 cm, złoż. 25x14 cm.

Tyt. panelowy. Rzeźba terenu: poziomice, punkty wysokości. Mapy poboczne: Szczyrk Centrum, 1:10 000, 16x23 cm; Turystyczne szlaki piesze i rowerowe Szczyrku i okolic, [ca 1:90 000], 17x13 cm. Verso: inform. turyst.-krajozn. z fot. - Indeks ulic. - Tekst i treść mapy pol., legenda także ang., niem., ros.

ISBN 978-83-62219-28-5

1. Szczyrk (woj. śląskie) - turystyka 2. Szczyrk (woj. śląskie) - 21 w. 3. Szczyrk (woj. śląskie ; okręg) - turystyka 4. Plany miast 5. Mapy turystyczne

912(438)SL(084.3)
b28645418

569/2013

Śląskie, województwo. 1:200 000

Atrakcje turystyczne województwa śląskiego : Śląski System Informacji Turystycznej = Tourist attractions in the Silesian Province : Tourist Information Points = Touristische Attraktionen der Woiwodschaft Schlesien : Touristeninformationsstellen / mapa Compass ; teksty Śląska Organizacja Turystyczna. - Skala 1:200 000. - Katowice : Śląska Organizacja Turystyczna, [2012]. - 1 mapa : kolor ; 79x62 cm, ark. 90x62 cm, złoż. 21x10 cm.

(Śląskie, Pozytywna energia).

Tyt. panelowy. Rzeźba terenu: punkty wysokości. Recto: wykaz zlokalizowanych na mapie 57 atrakcji turystycznych; mapa lokalizująca województwo. Verso: opis oznaczonych na mapie atrakcji z fot. Tylny panel: mapa pogładowa woj. - Projekt współfinansowany przez Unię Europejską z Europejskiego Funduszu Rozwoju Regionalnego. - Treść mapy pol., tekst i legenda także ang., niem.

ISBN 978-83-62001-05-7

1. Śląskie, województwo (od 1999) - turystyka 2. Mapy turystyczne

912(438)SL(084.3)
b28446471

570/2013

Śląskie, województwo. 1:200 000

Atrakcje turystyczne województwa śląskiego = Tourist attractions in the Silesian Province = Touristische Attraktionen der Woiwodschaft Schlesien / mapa Compass ; teksty Śląska Organizacja Turystyczna. - Skala 1:200 000. - Katowice : Śląska Organizacja Turystyczna ; Urząd Marszałkowski Województwa Śląskiego. Wydział Gospodarki, Promocji i Współpracy Międzynarodowej, 2012. - 1 mapa : kolor ; 79x62 cm, ark. 90x62 cm, złoż. 21x10 cm.

(Śląskie, Pozytywna energia).

Tyt. panelowy. Rzeźba terenu: punkty wysokości. Recto: wykaz zlokalizowanych na mapie 57 atrakcji turystycznych; mapa lokalizująca województwo. Verso: opis oznaczonych na mapie atrakcji z fot. Tylny panel: mapa pogładowa woj. - Treść mapy pol., tekst i legenda także ang., niem.

ISBN 978-83-62001-09-5

1. Śląskie, województwo (od 1999) - turystyka 2. Mapy turystyczne

912(438)SL(084.3)
b28449344

571/2013

Śląskie, województwo. 1:200 000

Województwo śląskie : mapa samochodowa 1:200 000 / Wydawnictwo Witański. - Wyd. 5. - Skala 1:200 000. - Katowice : Wydawnictwo Witański, 2012. - 1 mapa : kolor ; 100x70 cm, złoż. 25x14 cm.

Tyt. panelowy. Rzeźba terenu: punkty wysokości. Mapa poboczna: Okręg Katowicki, 1:100 000, 41x54 cm. Verso: tabela orientacyjnych odległości pomiędzy wybranymi miejscowościami woj. śląskiego, inform. turyst. - Indeks miejscowości. - Tekst i treść mapy pol., legenda także ang., niem.

ISBN 978-83-87502-10-2

1. Śląskie, województwo (od 1999) - komunikacja 2. Mapy drogowe

912(438)SL(084.3)

b28654353

572/2013

Śląskie, województwo. 1:200 000

Województwo śląskie : mapa samochodowo-krajoznawcza 1:200 000 / red. Karolina Uznańska ; Wydawnictwo Witański. - Skala 1:200 000. - Katowice : Wydawnictwo Witański, 2010. - 1 mapa : kolor ; 98x68 cm, złoż. 25x14 cm.

Tyt. panelowy. Rzeźba terenu: punkty wysokości. Verso: inform. turyst.-krajozn. z fot. - Indeks miejscowości. - Tekst i treść mapy pol., legenda także ang., niem.

ISBN 978-83-62219-16-2

1. Śląskie, województwo (od 1999) - komunikacja 2. Śląskie, województwo (od 1999) - turystyka 3. Mapy drogowe 4. Mapy turystyczne

912(438)SL(084.3)

b28654559

573/2013

Tarnowskie Góry. 1:20 000

Tarnowskie Góry : plan miasta : skala 1:20 000 / Geoplan. - 3. ed. - Skala 1:20 000. - Bielsko-Biała : Geoplan, [2013]. - 1 mapa : kolor ; 73x52 cm, ark. 107x73 cm.

Tyt. znad mapy. Rzeźba terenu: punkty wysokości, rysunek skarp. Mapa poboczna: [Tarnowskie Góry] Centrum, 1:10 000, 12x13 cm. Recto: wokół planu i na nim reklamy firm. - Indeks ulic.

1. Tarnowskie Góry (woj. śląskie) - 21 w. 2. Plany miast

912(438)SL(084.3)

b29656175

574/2013

Tychy. 1:18 000, 1:20 000

Tychy, Mikołów. Łaziska Górne : plan miasta = city plan = Stadtplan = plan de la ville / aktual. planu Zofia Stępień - Interkart ; Daunpol. - Skala 1:18 000. Skala 1:20 000. - Warszawa : Daunpol Wydawnictwo Kartograficzne, [2013]. - 3 mapy na 1 ark. : dwustronny, kolor ; 59x84 cm, 59x57 cm, 25x22 cm, ark. 59x84 cm, złoż. 24x13 cm.

Tyt. panelowy. Rzeźba terenu: punkty wysokości. Pilot Daunpol - logo handlowe. - Indeksy ulic. - Tekst i treść mapy pol., legenda także ang., niem., fr.

ISBN 978-83-7475-477-4

1. Tychy (woj. śląskie) - 21 w. 2. Mikołów (woj. śląskie) - 21 w. 3. Łaziska Górne (woj. śląskie) - 21 w. 4. Plany miast

912(438)SL(084.3)

b29910924

575/2013

Tychy. [Ca 1:20 000]

Tychy : plan miasta / Geoplan. - 6. ed. - [Ca 1:20 000]. - Bielsko-Biała : Geoplan, [2013]. - 1 mapa : kolor ; 55x60 cm, ark. 87x107 cm.

Tyt. znad mapy. Mapa poboczna: Okolice Tychów, 1:80 000, 32x19 cm. Recto: wokół planu reklamy firm. - Indeks ulic.

1. Tychy (woj. śląskie) - 21 w. 2. Plany miast

912(438)SL(084.3)

b28372980

576/2013

Tychy (okolice). 1:10 000, 1:50 000

Tychy, Pszczyna i okolice dla aktywnych / oprac. Studio Plan ; red. Grzegorz Zwoliński ; kartogr. Monika Sibelec, Marta Zięba-Witkiewicz, Dariusz Wojciechowski ; teksty Dariusz Wojciechowski [et al.]. - Skala 1:10 000. Skala 1:50 000. - Wrocław : Studio Plan, 2013. - 3 mapy na 1 ark. : dwustronny, kolor ; ark. 67x98 cm, złoż. 24x13 cm.

(Galileos).

Tyt. panelowy. Rzeźba terenu: poziomicze, punkty wysokości. Zawiera: [Tychy, Pszczyna i okolice], 1:50 000, 67x98 cm; Tychy, 1:10 000, 58x49 cm; Pszczyna, 1:10 000, 22x36 cm. Recto: tekst inform. z fot. Nr kat. 02-12-153. - Indeks ulic.

ISBN 978-83-63603-52-6

1. Tychy (woj. śląskie ; okręg) - turystyka 2. Tychy (woj. śląskie) - 21 w. 3. Pszczyna (woj. śląskie) - 21 w. 4. Mapy turystyczne 5. Plany miast

912(438)SL(084.3)

b28555430

577/2013

Ustroń. 1:25 000

Ustroń : plan miasta = city plan = Stadtplan = plán města 1:25 000 / Wydawnictwo Witański. - Wyd. 7. / red. wyd. Marcin Franke, Karolina Uznańska. - 1:25 000. - Katowice : Wydawnictwo Witański, 2011. - 1 mapa : kolor ; 69x49 cm, złoż. 25x14 cm.

Tyt. panelowy. Rzeźba terenu: poziomicze, punkty wysokości. Mapy poboczne: Ustroń Centrum, 1:10 000, 24x24 cm; Ustroń [szlaki turyst.], 1:50 000, 26x20 cm. Verso: inform. turyst.-krajozn. z fot. - Indeks ulic. - Tekst i treść mapy pol., legenda także ang., niem., czes.

ISBN 978-83-87502-71-3

1. Ustroń (woj. śląskie) - turystyka 2. Ustroń (woj. śląskie) - 21 w. 3. Ustroń (woj. śląskie ; okręg) - turystyka 4. Plany miast 5. Mapy turystyczne

912(438)SL(084.3)

b28645248

578/2013

Wilkowice (gmina). 1:15 000

Gmina Wilkowice : Bystra, Mieszna, Wilkowice : mapa turystyczna 1:15 000 / Wydawnictwo Witański. - Wyd. 3. - Skala 1:15 000. - Katowice : Wydawnictwo Witański, 2013. - 1 mapa : kolor. ; ark. 50x70 cm, złoż. 25x14 cm.

Tyt. panelowy. Rzeźba terenu: poziomice, punkty wysokości. Mapa poboczna: Ścieżka przyrodniczo-dydaktyczna Klubu Gaja "Odkryj swój park", ca 1:2 300, 10x6 cm. - Indeks ulic. - Tekst i treść mapy pol., legenda także ang., niem.

ISBN 978-83-87502-63-8

1. Wilkowice (woj. śląskie, pow. Bielsko-Biała ; okręg) - turystyka 2. Bystra (woj. śląskie) - turystyka 3. Mieszna (woj. śląskie) - turystyka 4. Wilkowice (woj. śląskie, pow. Bielsko-Biała) - turystyka

912(438)SL(084.3)

b28666136

579/2013

Wisła. 1:25 000

Plan miasta Wisła oraz gminy Istebna / Polplan, Polskie Wydawnictwo Kartograficzne. - Skala 1:25 000. - Szczyrk : Polplan, Polskie Wydawnictwo Kartograficzne, [2013]. - 1 mapa : kolor. ; 77x64 cm, ark. 118x75 cm.

Tyt. znad mapy. Rzeźba terenu: poziomice, punkty wysokości. Recto: wokół planu i na nim reklamy firm. - Indeks ulic. Indeks miejscowości.

1. Wisła (woj. śląskie) - 21 w. 2. Istebna (woj. śląskie ; okręg) - geografia 3. Plany miast 4. Mapy topograficzne

912(438)SL(084.3)

b29133968

580/2013

Wisła. 1:25 000

Wisła : turystyczny plan miasta = city map = Stadtplan = plán města 1:25 000 / Wydawnictwo Witański. - Wyd. 6. - 1:25 000. - Katowice : Wydawnictwo Witański, 2011. - 1 mapa : kolor. ; 50x70 cm, złoż. 25x14 cm.

Tyt. panelowy. Rzeźba terenu: poziomice, punkty wysokości, sygn. skał. Mapy poboczne: Wisła Centrum, 1:10 000, 23x20 cm; Piesze szlaki turystyczne i rowerowe Wisły i okolic, [ca 1:150 000], 10x14 cm. Verso: inform. turyst.-krajozn. z fot. - Indeks ulic. - Tekst i treść mapy pol., legenda także ang., niem., czes.

ISBN 978-83-87502-62-1

1. Wisła (woj. śląskie) - turystyka 2. Wisła (woj. śląskie) - 21 w. 3. Wisła (woj. śląskie ; okręg) - turystyka 4. Plany miast 5. Mapy turystyczne

912(438)SL(084.3)

b28644608

581/2013

Wodzisław Śląski. 1:23 000

Wodzisław Śląski, Pszów, Radlin, Rydułtowy : plan miasta : skala 1:23 000 / Geoplan. - 3. ed. - Skala 1:23 000. - Bielsko-Biała : Geoplan, [2013]. - 1 mapa : kolor. ; 58x61 cm, ark. 100x70 cm.

Tyt. znad mapy. Rzeźba terenu: punkty wysokości. Mapa poboczna: Centrum Wodzisław Śl., 1:10 000, 8x10 cm. Recto: wokół planu reklamy firm. - Indeks ulic.

1. Wodzisław Śląski (woj. śląskie) - 21 w. 2. Pszów (woj. śląskie) - 21 w. 3. Radlin (woj. śląskie) - 21 w. 4. Rydułtowy (woj. śląskie) - 21 w. 5. Plany miast

912(438)SL(084.3)

b29748598

582/2013

Zabrze. 1:20 000

Zabrze : plan miasta : skala 1:20 000 / Geoplan. - 6. ed. - Skala 1:20 000. - Bielsko-Biała : Geoplan, [2013]. - 1 mapa : kolor. ; 77x47 cm, ark. 116x73 cm.

Tyt. znad mapy. Rzeźba terenu: punkty wysokości. Mapa poboczna: [Zabrze] Centrum, 1:10 000, 16x12 cm. Recto: wokół planu reklamy firm. - Indeks ulic.

1. Zabrze (woj. śląskie) - 21 w. 2. Plany miast

912(438)SL(084.3)

b29649390

583/2013

Zabrze. 1:20 000

Zabrze. Ruda Śląska : plan miasta = city plan = Stadtplan = plan de la ville : skala 1:20 000 / Daunpol Wydawnictwo Kartograficzne. - Skala 1:20 000. - Warszawa : Daunpol Wydawnictwo Kartograficzne, 2010. - 2 mapy na 1 ark. : dwustronny, kolor. ; 79x50 cm, 70x56 cm, ark. 95x69 cm, złoż. 25x13 cm.

Tyt. panelowy. Mapa poboczna: Górnośląski Okręg Przemysłowy, 1:300 000, 23x37 cm. Verso: inform. teleadresowy. - Indeksy ulic. - Tekst i treść mapy pol., legenda także ang., niem., fr.

ISBN 978-83-7475-148-3

1. Zabrze (woj. śląskie) - 21 w. 2. Ruda Śląska (woj. śląskie) - 21 w. 3. Plany miast

912(438)SL(084.3)

b29865177

584/2013

Żory. 1:15 000

Mapa terenów inwestycyjnych miasta Żory. - Skala 1:15 000. - Żory : Urząd Miasta Żory, [2013]. - 1 mapa : kolor. ; 68x98 cm, złoż. 23x13 cm.

Tyt. panelowy. Recto: numery inwestycji oznaczonych na mapie. Verso: opis inwestycji. - Projekt współfinansowany przez Unię Europejską [...].

1. Żory (woj. śląskie) - budownictwo - inwestycje 2. Żory (woj. śląskie) - 21 w. 3. Mapy 4. Plany miast

912(438)SL(084.3)

b29985274

585/2013

Busko-Zdrój. 1:10 000

Busko-Zdrój : plan miasta = city plan = Stadtplan = plan de la ville / Daunpol Wydawnictwo Kartograficzne. - Skala 1:10 000. - Warszawa : Daunpol Wydawnictwo Kartograficzne, 2009. - 1 mapa : kolor. ; 55x47 cm, ark. 68x48 cm, złoż. 24x12 cm.

Tyt. panelowy. Rzeźba terenu: poziomic, punkty wysokości. Mapa poboczna: Okolice Buska-Zdroju, 1:70 000, 35x35 cm. Verso: inform. turyst.-krajozn. z fot. Pilot Daunpol - logo handlowe. - Indeks ulic. - Treść mapy pol., legenda także ang., niem., fr.

ISBN 978-83-7475-423-1

1. Busko-Zdrój (woj. świętokrzyskie) - 21 w. 2. Plany miast

912(438)SK(084.3)

b29890871

586/2013

Busko-Zdrój. 1:11 000

Busko-Zdrój / oprac. Amart Media. - Skala 1:11 000. - Kraków : Amart Media ; Busko-Zdrój : Gmina Busko-Zdrój, 2011. - 1 mapa : kolor. ; 42x30 cm.

Tyt. z mapy. Mapa poboczna: [Stary Park Zdrojowy], [ca 1:5 000], 9x7 cm. Verso: inform. turyst.-krajozn. z fot. - Indeks ulic. - Projekt "Kampania promocyjna Miasta i Gminy Busko-Zdrój [...]" współfinansowany przez Unię Europejską z Europejskiego Funduszu Rozwoju Regionalnego. - Treść mapy pol., tekst także ang., legenda pol., ang., niem., ros.

ISBN 978-83-61903-16-1

1. Busko-Zdrój (woj. świętokrzyskie) - 21 w. 2. Plany miast

912(438)SK(084.3)

b2878697x

587/2013

Busko-Zdrój (gmina). 1:75 000

Busko-Zdrój - gmina uzdrowiskowa : mapa turystyczna : skala 1:75 000 / koncepcja mapy Magdalena Budyła, Magdalena Wach, Marcel Kwaśniak ; red. kartogr. mapy Sebastian Książkiewicz ; oprac. kartogr. Magdalena Krocak, Paweł Moszczyński, Łukasz Muszyński ; oprac. tekstu Sebastian Motyl, Agnieszka Pabis, Anna Wyczyńska ; Amart Media. - Skala 1:75 000. - Kraków : Amart Media, 2011. - 1 mapa : kolor. ; 48x69 cm, w okł. 12x25 cm.

Tyt. okł. Mapa zrealizowana we współpr. z Gminą Busko-Zdrój. Rzeźba terenu: poziomic, cieniowanie, punkty wysokości. Mapa poboczna: [Busko-Zdrój centrum], [ca 1:10 000], 23x10 cm. - Projekt "Kampania promocyjna Miasta i Gminy Busko-Zdrój oraz utworzenie centrum informacji turystycznej" współfinansowany przez Unię Europejską [...]. - Treść mapy pol., tekst także ang., legenda pol., ang., niem., ros.

ISBN 978-83-61903-19-2

1. Busko-Zdrój (woj. świętokrzyskie ; okręg) - turystyka 2. Uzdrowiska - Polska 3. Mapy turystyczne

912(438)SK(084.3)

b28789647

588/2013

Chęciny (okolice). 1:40 000

Chęciny : mapa turystyczna : skala 1:40 000 / koncepcja mapy Marcel Kwaśniak ; red. kartogr. mapy Sebastian Książkiewicz ; oprac. tekstu Agnieszka Pabis ; Amart Media. - Skala 1:40 000. - Kraków : Amart Media ; Chęciny : na zlec. Lokalnej Grupy Działania "Partnerstwo Chęciny", 2008. - 1 mapa : kolor. ; 48x68 cm, w okł. 25x12 cm.

Tyt. okł. Rzeźba terenu: cieniowanie, punkty wysokości. Winietkami na mapie oznaczono obiekty opisane w tekście. Mapy poboczne: [Chęciny z lotu ptaka], 22x22 cm; [Plan Chęciny], [ca 1:14 000], 11x11 cm. Verso: inform. turyst.-krajozn. z rys. - Zrealizowano ze środków Unii Europejskiej [...].

ISBN 978-83-926207-3-0

1. Chęciny (woj. świętokrzyskie ; okręg) - turystyka 2. Mapy turystyczne

912(438)SK(084.3)

b28776999

589/2013

Daleszyce (okolice). 1:100 000

Białe Ługi Lokalna Grupa Działania : mapa turystyczno-krajoznawcza : skala 1:100 000 / koncepcja mapy Witold Kowal, Marcel Kwaśniak ; red. kartogr. mapy Magdalena Krocak ; oprac. kartogr. Magdalena Krocak [et al.] ; oprac. tekstu Andrzej Banak, Agnieszka Pabis ; red. i korekta Anna Wyczyńska ; Amart Media. - Skala 1:100 000. - Kraków : Amart Media ; Daleszyce : Lokalna Grupa Działania "Białe Ługi", 2011. - 1 mapa : kolor. ; 57x82 cm, złoż. 11x20 cm.

Tyt. panelowy. Rzeźba terenu: poziomic, cieniowanie, punkty wysokości. Mapy poboczne: Bogoria, [ca 1:18 000], 8x9 cm; Chmielnik, [ca 1:20 000], 10x9 cm; Daleszyce, [ca 1:17 000], 9x9 cm; Gnojno, [ca 1:18 000], 9x9 cm; Pierzchnica, [ca 1:15 000], 11x9 cm; Raków, [ca 1:18 000], 9x10 cm; Staszów, [ca 1:15 000], 11x10 cm; Szydłów, [ca 1:18 000], 7x10 cm. Verso: tekst inform. - Tekst i treść mapy pol., legenda także ang., niem.

1. Daleszyce (woj. świętokrzyskie ; okręg) - turystyka 2. Mapy turystyczne

912(438)SK(084.3)

b28793699

590/2013

Kielce. [Ca 1:15 000]

Kielce : plan centrum. - [Ca 1:15 000]. - Kielce : Glob-Tour, 2012. - 1 mapa : kolor. ; 27x31 cm, ark. 33x48 cm, złoż. 17x8 cm.

Tyt. panelowy. Recto: fot. Verso: tekst inform., inform. teleadresowy. - Indeks ulic.

ISBN 978-83-89458-77-3

1. Kielce (woj. świętokrzyskie) - 21 w. 2. Plany miast

912(438)SK(084.3)

b2856201x

591/2013

Kielce. 1:15 000, 1:20 000, 1:18 000

Kielce. Skarżysko-Kamienna. Starachowice. Ostrowiec Świętokrzyski : plan miasta = city plan = Stadtplan = plan de la ville / Daunpol Wydawnictwo Kartograficzne. - Skala 1:15 000. Skala 1:20 000. Skala 1:18 000. - Warszawa : Daunpol Wydawnictwo Kartograficzne, [2013]. - 4 mapy na 1 ark. : dwustronny, kolor. ; ark. 68x98 cm, złoż. 24x13 cm.

Tyt. panelowy. Rzeźba terenu: punkty wysokości. Mapa poboczna: Kielce centrum, 1:10 000, 21x21 cm. Pilot Daunpol - logo handlowe.
- Indeksy ulic. - Treść mapy pol., legenda także ang., niem., fr.

ISBN 978-83-7475-456-9

1. Kielce (woj. świętokrzyskie) - 21 w. 2. Skarżysko-Kamienna (woj. świętokrzyskie) - 21 w. 3. Starachowice (woj. świętokrzyskie) - 21 w.
4. Ostrowiec Świętokrzyski (woj. świętokrzyskie) - 21 w. 5. Plany miast

912(438)SK(084.3)

b29932294

592/2013

Kielce. 1:20 000

Kielce : plan miasta : skala 1:20 000 / Geoplan. - 5. ed. - Skala 1:20 000. - Bielsko-Biała : Geoplan, [2013]. - 1 mapa : kolor. ; 63x76 cm, ark. 112x90 cm.

Tyt. znad mapy. Rzeźba terenu: punkty wysokości. Mapa poboczna: [Kielce] Centrum, 1:10 000, 16x18 cm. Recto: wokół planu reklamy firm.
- Indeks ulic.

1. Kielce (woj. świętokrzyskie) - 21 w. 2. Plany miast

912(438)SK(084.3)

b28373753

593/2013

Końskie (okolice). 1:55 000

Końskie i okolice : mapa turystyczna : skala 1:55 000 / oprac. Amart Media ; koncepcja mapy Sylwia Fatalska, Marcel Kwaśniak ; red. kartogr. mapy Sebastian Książkiewicz ; oprac. kartogr. Magdalena Krocak, Paweł Moszczyński, Łukasz Muszyński ; oprac. tekstu Agnieszka Pabis, Magdalena Weber, Anna Wyczyńska. - Skala 1:55 000. - Kraków : Amart Media, 2011. - 1 mapa : kolor. ; 48x68 cm, w okł. 25x12 cm.

Tyt. okł. Mapa oprac. we współpracy z Urzędem Miasta i Gminy w Końskich. Rzeźba terenu: poziomice, cieniowanie, punkty wysokości. Mapa poboczna: Końskie, [ca 1:25 000], 9x10 cm. Verso: inform. turyst.-krajozn. z fot. - Tekst i treść mapy pol., legenda także ang.

ISBN 978-83-61903-03-1 (okł.). - ISBN 978-83-61903-19-2 (mapa)

1. Końskie (woj. świętokrzyskie ; okręg) - turystyka 2. Mapy turystyczne

912(438)SK(084.3)

b28791691

594/2013

Końskie (okolice). 1:100 000

U źródeł Kamiennej, Czarnej, Drzewiczki : mapa turystyczno-krajoznawcza z przewodnikiem turystycznym : skala 1:100 000 / red. ogólna, teksty, zdj., oprac. kartogr. Piotr Bielawski. - Skala 1:100 000. - Warszawa : Agencja Regraf, [non ante 2007]. - 1 mapa : kolor. ; ark. 46x64 cm, złoż. 23x11 cm.

Tyt. panelowy. Mapa powstała staraniem Stowarzyszenia "Lokalna Grupa Działania - U Źródeł" z siedzibą w Modliszewicach. Mapa poboczna: Obszar działania Stowarzyszenia "Lokalna Grupa Działania - U Źródeł", [ca 1:950 000], 5x7 cm. Recto: fot. Verso: inform. turyst.-krajozn. z fot. - Indeks miejscowości. - Mapa współfinansowana ze środków Unii Europejskiej.

ISBN 978-83-61042-72-3

1. Końskie (woj. świętokrzyskie ; okręg) - turystyka 2. Mapy turystyczne

912(438)SK(084.3)

b2964043x

595/2013

Końskie (okolice). 1:100 000

U źródeł Kamiennej, Czarnej, Drzewiczki : mapa turystyczno-krajoznawcza z przewodnikiem turystycznym : skala 1:100 000 / red. ogólna, teksty, zdj., oprac. kartogr. Piotr Bielawski. - Wyd. 2. - Skala 1:100 000. - Warszawa : Agencja Regraf, [2013]. - 1 mapa : kolor. ; ark. 46x64 cm, złoż. 23x11 cm.

Tyt. panelowy. Mapa powstała staraniem Stowarzyszenia "Lokalna Grupa Działania - U Źródeł" z siedzibą w Modliszewicach. Mapa poboczna: Obszar działania Stowarzyszenia "Lokalna Grupa Działania - U Źródeł", [ca 1:950 000], 5x7 cm. Recto: fot. Verso: inform. turyst.-krajozn. z fot. - Indeks miejscowości. - Mapa współfinansowana ze środków Unii Europejskiej.

ISBN 978-83-61042-90-7

1. Końskie (woj. świętokrzyskie ; okręg) - turystyka 2. Mapy turystyczne

912(438)SK(084.3)

b29640982

596/2013

Morawica (gmina). 1:40 000

Gmina Morawica : mapa turystyczna : skala 1:40 000 / realizacja Wydawnictwo Compass. - Wyd. 2. - Skala 1:40 000. - Kraków : Wydawnictwo Compass ; Morawica : Urząd Gminy w Morawicy, 2012. - 1 mapa : kolor. ; 57x48 cm, 68x48 cm, złoż. 24x12 cm.

Tyt. panelowy. Rzeźba terenu: poziomice, punkty wysokości. Mapy poboczne: Morawica, [ca 1:10 000], 16x22 cm; Bilcza, [ca 1:23 000], 24x30 cm; Brzeziny, [ca 1:17 000], 24x37 cm. Verso: inform. teledoresowy, inform. agroturyst., fot. - Tekst i treść mapy pol., legenda także ang.

ISBN 978-83-7605-361-5

1. Morawica (woj. świętokrzyskie ; okręg) - turystyka 2. Mapy turystyczne

912(438)SK(084.3)

b29521737

597/2013

Sandomierski, powiat. 1:75 000

Powiat sandomierski : mapa turystyczna : skala 1:75 000 = Sandomierski District : tourist map : scale 1:75 000 / koncepcja mapy Marcel Kwaśniak ; red. kartogr. mapy Sebastian Książkiewicz ; oprac. tekstu Agnieszka Pabis ; Amart Media. - Wyd. 2. zm. - Skala 1:75 000. - Kraków : Amart Media, 2011. - 1 mapa : kolor. ; 67x47 cm, w okł. 25x12 cm.

Tyt. okł. Wyd. we współpracy ze Starostwem Powiatowym w Sandomierzu. Rzeźba terenu: poziomice, cieniowanie, punkty wysokości. Mapy poboczne: Sandomierz, 1:6 500, 20x13 cm; Śladami Ojca Mateusza, [ca 1:3 900], 15x7 cm; Sandomierski Szlak Jabłkowy, [ca 1:475 000], 8x10 cm. Verso: inform. turyst.-krajozn. z rys. Winiętkami na mapie oznaczono obiekty opisane w tekście. - Treść mapy pol., tekst i legenda także ang.

ISBN 978-83-61903-10-9 (okł.). - ISBN 978-83-926207-5-4 (mapa)

1. Sandomierz (woj. świętokrzyskie ; okręg) - turystyka 2. Mapy turystyczne

912(438)SK(084.3)
b28785666

598/2013

Sandomierz. [Ca 1:4 500]

Sandomierz : królewskie miasto / oprac. Amart Media ; tekst Centrum Informacji Turystycznej, Marek Juszczyk. - [Ca 1:4 500]. - Kraków : Amart Media, 2012. - 1 mapa : kolor. ; 30x21 cm.

Tyt. z mapy. Mapa poboczna: Okolice Sandomierza, [ca 1:300 000], 7x10 cm. Verso: inform. turyst. z fot. - Tekst i treść mapy pol., legenda także ang.

ISBN 978-83-61903-25-3

1. Sandomierz (woj. świętokrzyskie) - 21 w. 2. Sandomierz (woj. świętokrzyskie) - turystyka 3. Plany miast

912(438)SK(084.3)

b28796639

599/2013

Sandomierz. 1:10 000

Sandomierz : plan miasta : skala 1:10 000 / koncepcja mapy Marcel Kwaśniak ; red. kartogr. mapy Sebastian Książkiewicz ; oprac. kartogr. Mariusz Burek, Anna Wójtowicz ; oprac. tekstu Agnieszka Pabis, Paweł Sondej ; Amart Media. - Skala 1:10 000. - Kraków : Amart Media, [non ante 2008]. - 1 mapa : kolor. ; 68x48 cm, w okł. 25x12 cm.

Tyt. okł. Mapy poboczne: [Sandomierz] Plan Starego Miasta, 1:6 500], 20x13 cm; Szlakiem serialu Ojciec Mateusz, [ca 1:5 000], 17x10 cm; [Okolice Sandomierza], [ca 1:200 000], 16x10 cm. Verso: inform. turyst.-krajozn. z fot., schemat podziemnej trasy turystycznej. Mapa zrealizowana we współpracy z PTTK Oddział w Sandomierzu oraz Urzędem Miejskim w Sandomierzu. - Indeks ulic. - Tekst i treść mapy pol., legenda także ang., niem., ros.

ISBN 978-83-926207-7-8 (okł.). - ISBN 978-83-61903-02-4 (mapa)

1. Sandomierz (woj. świętokrzyskie) - 21 w. 2. Plany miast

912(438)SK(084.3)

b28788606

600/2013

Sandomierz. 1:10 000

Sandomierz : plan miasta : skala 1:10 000 / oprac. Amart Media ; koncepcja mapy Marcel Kwaśniak ; red. kartogr. mapy Sebastian Książkiewicz ; oprac. kartogr. Mariusz Burek, Anna Wójtowicz, Karolina Ciuńczyk ; oprac. tekstu Agnieszka Pabis, Paweł Sondej, Centrum Informacji Turystycznej w Sandomierzu. - Skala 1:10 000. - Kraków : Amart Media, 2012. - 1 mapa : kolor. ; 68x48 cm, złoż. 24x12 cm.

Tyt. panelowy. Mapa zrealizowana we współpracy z Urzędem Miejskim w Sandomierzu. Mapy poboczne: [Sandomierz] Plan Starego Miasta, 1:6 500], 20x13 cm; Szlakiem serialu Ojciec Mateusz, [ca 1:5 000], 17x10 cm; Szlak Winiarski, [ca 1:250 000], 9x11 cm; [Okolice Sandomierza], [ca 1:200 000], 16x10 cm. Verso: inform. turyst.-krajozn. z fot., schemat podziemnej trasy turystycznej. - Indeks ulic. - Tekst i treść mapy pol., legenda także ang., niem., ros.

ISBN 978-83-61903-29-1

1. Sandomierz (woj. świętokrzyskie) - 21 w. 2. Plany miast

912(438)SK(084.3)

b28795143

601/2013

Sandomierz (okolice). 1:50 000

Sandomierz i okolice : mapa topograficzno-turystyczna 1:50 000 / oprac. numeryczne mapy Marcin Wyszomirski ; oprac. treści turyst. Beata Chmiel ; prace kartogr. Tadeusz Rak, Danuta Zalewska ; Wojskowe Zakłady Kartograficzne. - 1:50 000 ; siatka geogr. WGS-84 (E 21°26'00"-E 21°52'00"/N 50°53'00"-N 50°30'00"). - Warszawa : Wojskowe Zakłady Kartograficzne, 2012. - 1 mapa : kolor. ; 91x68 cm, złoż. 23x12 cm.

Tyt. panelowy. Mapa oprac. numerycznie na podstawie georeferencyjnych danych wektorowych. Poziom odniesienia wysokości Kronsztadt. Rzeźba terenu: poziomicę, punkty wysokości, rysunek skarp. Verso: inform. turyst.-krajozn., inform. teledadresowy. - Tekst i treść mapy pol., legenda także ang., niem.

ISBN 978-83-7135-294-2

1. Sandomierz (woj. świętokrzyskie ; okręg) - geografia 2. Sandomierz (woj. świętokrzyskie ; okręg) - turystyka 3. Mapy topograficzne 4. Mapy turystyczne

912(438)SK(084.3)

b30019035

602/2013

Sandomierz (okolice). 1:75 000

Sandomierz i okolice : mapa turystyczna : skala 1:75 000 = tourist map : scale 1:75 000 / oprac. Amart Media ; koncepcja mapy Marcel Kwaśniak ; red. kartogr. mapy Sebastian Książkiewicz, Karolina Ciuńczyk, Anna Dębowska ; oprac. tekstu Agnieszka Pabis. - Wyd. 3. zm. - Skala 1:75 000. - Kraków : Amart Media, 2012. - 1 mapa : kolor. ; 67x47 cm, w okł. 25x12 cm.

Tyt. okł. Rzeźba terenu: cieniowanie, punkty wysokości. Winiętkami na mapie oznaczono obiekty opisane w tekście. Mapy poboczne: Sandomierz plan Starego Miasta, [ca 1:5 000], 20x13 cm; Sandomierski Szlak Jabłkowy, [ca 1:350 000], 8x9 cm; Śladami Ojca Mateusza, [ca 1:5 000], 13x7 cm. Verso: inform. turyst.-krajozn. z rys. Wyd. mapy zrealizowane we współpracy z Urzędem Miejskim w Sandomierzu oraz PTTK Oddział Sandomierz. - Treść mapy pol., tekst i legenda także ang.

ISBN 978-83-61903-10-9 (okł.). - ISBN 978-83-61903-30-7 (mapa)

1. Sandomierz (woj. świętokrzyskie ; okręg) - turystyka 2. Mapy turystyczne

912(438)SK(084.3)

b28775375

603/2013

Szlak rowerowy "Miejsca Mocy". 1:200 000

Szlak rowerowy "Miejsca Mocy" : mapa turystyczna województwa świętokrzyskiego w skali 1:200 000 / koncepcja map Marcel Kwaśniak, Sebastian Książkiewicz ; red. kartogr. mapy, projekt graf. Sebastian Książkiewicz ; oprac. tekstów Andrzej Konopacki, Małgorzata Fornalczyk ; red. i korekta tekstu Aurelia Hołubowska ; plan miasta Kielce Paweł Zabagło ; Amart Media. - Skala 1:200 000. - Kraków : Amart Media, 2007. - 1 mapa : kolor. ; 67x97 cm, złoż. 23x13 cm.

Tyt. panelowy. Mapa poboczna: Kielce, [ca 1:5 000], 22x24 cm. Recto: wokół mapy rys. obiektów. Verso: inform. turyst., opis przebiegu i profil szlaku rowerowego "Miejsca Mocy". - Tekst i treść mapy pol., legenda także ang., niem.

1. Szlak rowerowy "Miejsca Mocy" 2. Świętokrzyskie, województwo - turystyka 3. Turystyka rowerowa - Polska 4. Mapy turystyczne
912(438)SK(084.3)
b2878277x

604/2013

Świętokrzyski Szlak Archeo-Geologiczny. 1:170 000

Świętokrzyski Szlak Archeo-Geologiczny : mapa turystyczna : skala 1:170 000 = The Świętokrzyskie Mountains Archeological & Geological Trail : tourist map : scale 1:170 000 / koncepcja mapy Anna Drzewiecka, Marcel Kwaśniak ; red. kartogr. Sebastian Książkiewicz ; oprac. kartogr. Magdalena Krocak, Tomasz Profus ; oprac. tekstu Magdalena Krocak, Stanisław Krupa, Grzegorz Pabian ; red. tekstu Agnieszka Pabis ; tł. Tomasz Ochmański ; Amart Media. - Skala 1:170 000. - Kraków : Amart Media ; Kielce : Regionalna Organizacja Turystyczna Województwa Świętokrzyskiego, 2011. - 1 mapa : kolor. ; 68x98 cm, złoż. 23x13 cm.

Tyt. panelowy. Rzeźba terenu: cieniowanie, punkty wysokości. Mapy poboczne: Okolice Kielc, 1:125 000, 18x23 cm; Region świętokrzyski i okolice - geologia, [ca 1:1 000 000], 15x19 cm; Chęciny, [ca 1:16 500], 19x12 cm. Verso: inform. turyst.-geolog. z fot. - Treść mapy pol., tekst i legenda także ang.

ISBN 978-83-61903-09-3

1. Świętokrzyski Szlak Archeo-Geologiczny 2. Mapy turystyczne
912(438)SK(084.3)
b28796196

605/2013

Świętokrzyski Szlak Literacki. 1:200 000

Szlak Literacki / koncepcja mapy Anna Drzewiecka, Sebastian Książkiewicz, Marcel Kwaśniak ; red. kartogr. mapy, projekt graf. Sebastian Książkiewicz ; Amart Media. - Skala 1:200 000. - Kraków : Amart Media, 2007. - 1 mapa : kolor. ; 66x76 cm, ark. 68x98 cm, złoż. 23x13 cm.

Tyt. panelowy. Rzeźba terenu: cieniowanie, barwy hipsometryczne, punkty wysokości. Mapa poboczna: Kielce [plan centrum], [ca 1:5 000], 22x24 cm. Recto: wokół i na mapie portrety pisarzy i rys. ciekawych obiektów. Verso: teksty - Świętokrzyski Szlak Literacki, Miejsowości związane z literaturą, Świętokrzyskie atrakcje. - Projekt dofinansowany przez Ministra właściwego ds. Turystyki.

1. Świętokrzyski Szlak Literacki 2. Świętokrzyskie, województwo - turystyka 3. Szlaki turystyczne - Polska 4. Pisarze polscy - 16-20 w. 5. Mapy turystyczne 6. Biografie
912(438)SK(084.3)
b28797267

606/2013

Świętokrzyskie, województwo. 1:170 000

Świętokrzyskie województwo : mapa turystyczna : skala 1:170 000 = Świętokrzyskie voivodeship : tourist map : scale 1:170 000 / koncepcja mapy Małgorzata Fornalczyk, Marcel Kwaśniak ; red. kartogr. mapy Magdalena Krocak ; oprac. kartogr. i GIS Konrad Czwarciel [et al.] ; oprac. tekstów zespół Amart Media. - Wyd. 3. - Skala 1:170 000. - Kraków : Amart Media, 2011. - 1 mapa : kolor. ; 68x98 cm, w okł. 24x13 cm.

Tyt. okł. Rzeźba terenu: cieniowanie, punkty wysokości. Mapy poboczne: Województwo świętokrzyskie z satelity, [ca 1:1 200 000], 12x13 cm; Szlak Archeo-Geologiczny, [ca 1:1 300 000], 10x12 cm; Szlak Architektury Drewnianej, [ca 1:1 300 000], 10x12 cm; Szlak Architektury Obronnej, [ca 1:1 650 000], 10x12 cm; Świętokrzyski Szlak Literacki, [ca 1:1 650 000], 10x12 cm; Szlak "Miejsca Mocy", [ca 1:1 650 000], 10x12 cm; Rodzinne Szlaki Rowerowe, [ca 1:600 000], 11x15 cm; Kielce, [ca 1:13 000], 20x22 cm; Sandomierz, [ca 1:6 500], 20x12 cm; Busko-Zdrój, [ca 1:10 000], 20x11 cm. Verso: inform. turyst.-krajozn. z rys. - Treść mapy pol., tekst równol. pol., ang., legenda także ang.

ISBN 978-83-61903-23-9

1. Świętokrzyskie, województwo - turystyka 2. Mapy turystyczne
912(438)SK(084.3)
b28792774

607/2013

Świętokrzyskie, województwo. 1:200 000

Świętokrzyskie szlaki tematyczne : mapa turystyczna w skali 1:200 000 / koncepcja mapy Marcel Kwaśniak, red. kartogr. mapy Sebastian Książkiewicz ; oprac. kartogr. Anna Wójtowicz, Magdalena Puzon ; oprac. tekstów Zespół Amart Media w oparciu i z wykorzystaniem tekstów Małgorzaty Fornalczyk [et al.]. - Skala 1:200 000. - Kraków : Amart Media ; Kielce : we współpr. z Regionalną Organizacją Turystyczną Województwa Świętokrzyskiego, 2010. - 1 mapa : kolor. ; 57x82 cm, okł. 20x11 cm.

Tyt. okł. Verso: opis 5 szlaków tematycznych z zaznaczeniem na schematycznych mapach Woj. Świętokrzyskiego, 2 profile szlaków rowerowych. Wewnętrzna s. okł.: Kielce, [ca 1:15 000], 21x21 cm; 4 (powtórzone) schematyczne mapy Woj. Świętokrzyskiego wybranych szlaków tematycznych. - Tekst i treść mapy pol., legenda także ang., niem., ros.

ISBN 978-83-61903-06-2

1. Świętokrzyskie, województwo - turystyka 2. Szlaki turystyczne - Polska 3. Mapy turystyczne
912(438)SK(084.3)
b28792725

608/2013

Świętokrzyskie, województwo. 1:200 000

Świętokrzyskie województwo : mapa turystyczna : skala 1:200 000 = Świętokrzyskie voivodeship : tourist map : scale 1:200 000 / oprac. Amart Media ; koncepcja mapy Małgorzata Fornalczyk, Marcel Kwaśniak ; red. kartogr. mapy Sebastian Książkiewicz, Anna Wójtowicz ; tł. i korekta Marta Książkiewicz, Wojciech Wilk. - Wyd. 2. - Skala 1:200 000. - Kraków : Amart Media, 2009. - 1 mapa : kolor. ; 67x81 cm, ark. 68x98 cm, w okł. 24x13 cm.

Tyt. okł. Rzeźba terenu: cieniowanie, punkty wysokości. Winiętkami na mapie oznaczono obiekty opisane w tekście. Mapy poboczne: Kielce, [ca 1:16 000], 15x22 cm; Busko-Zdrój, [ca 1:13 000], 20x10 cm; Sandomierz, [1:6 000], 20x10 cm; [Woj. świętokrzyskie ortofotomapa, [ca 1:820 000], 16x22 cm; [Woj. świętokrzyskie - model rzeźby terenu], [ca 1:1 300 000], 11x14 cm; [Woj. świętokrzyskie - znajdź grzyby], [ca 1:880 000], 16x22 cm. Recto: tekst inform. Verso: inform. turyst.-krajozn. z rys. - Treść mapy pol., tekst równol. i legenda pol., ang.

ISBN 978-83-926207-7-8

1. Świętokrzyskie, województwo - turystyka 2. Mapy turystyczne

912(438)SK(084.3)
b28780851

609/2013

Świętokrzyskie, województwo. 1:200 000

Świętokrzyskie województwo : mapa turystyczna : skala 1:200 000 = Voivodeship : tourist map : scale 1:200 000 / oprac. Amart Media ; red. kartogr. mapy Sebastian Książkiewicz, Anna Wójtowicz ; oprac. tekstów Adam Dąbek ; tł. i korekta Jan K. Milencki, Wojciech Wilk. - Skala 1:200 000 ; odwz. UTM w systemie geodezyjnym WGS-84. - Kraków : Amart Media ; Kielce : Regionalna Organizacja Turystyczna Województwa Świętokrzyskiego, 2009. - 1 mapa : kolor. ; 67x82 cm, ark. 68x98 cm, złoż. 23x13 cm.

Tyt. panelowy. Rzeźba terenu: cieniowanie, punkty wysokości. Mapy poboczne: Kielce, [ca 1:15 500], 17x22 cm; Busko-Zdrój, [ca 1:10 500], 21x14 cm; Sandomierz, [1:6 250], 20x14 cm. Verso: inform. turyst.-krajozn. z fot. - Wydawnictwo współfinansowane z Regionalnego Programu Operacyjnego Województwa Świętokrzyskiego [...]. - Treść mapy pol., tekst równol. pol., ang., legenda pol., ang., niem., ros.

ISBN 978-83-926207-8-5

1. Świętokrzyskie, województwo - turystyka 2. Mapy turystyczne

912(438)SK(084.3)

b28775855

610/2013

Świętokrzyskie, województwo. 1:200 000

Świętokrzyskie województwo : mapa turystyczna : skala 1:200 000 = Woiwodschaft : Touristische Karte : Maßstab 1:200 000 / oprac. Amart Media ; red. kartogr. mapy Sebastian Książkiewicz, Anna Wójtowicz ; oprac. tekstów Adam Dąbek ; tł. i korekta Jan Scharmach [et al.]. - Skala 1:200 000 ; odwz. UTM w systemie geodezyjnym WGS-84. - Kraków : Amart Media ; Kielce : Regionalna Organizacja Turystyczna Województwa Świętokrzyskiego, 2009. - 1 mapa : kolor. ; 67x80 cm, ark. 68x98 cm, złoż. 23x13 cm.

Tyt. panelowy. Rzeźba terenu: cieniowanie, punkty wysokości. Mapy poboczne: Kielce, [ca 1:15 500], 17x22 cm; Busko-Zdrój, [ca 1:10 500], 21x14 cm; Sandomierz, [1:6 250], 20x14 cm. Verso: inform. turyst.-krajozn. z fot. - Wydawnictwo współfinansowane z Regionalnego Programu Operacyjnego Województwa Świętokrzyskiego [...]. - Treść mapy pol., tekst równol. pol., niem., legenda pol., ang., niem., ros.

ISBN 978-83-926207-9-2

1. Świętokrzyskie, województwo - turystyka 2. Mapy turystyczne

912(438)SK(084.3)

b28774371

611/2013

Świętokrzyskie, województwo. 1:200 000

Województwo świętokrzyskie : mapa turystyczno-administracyjna : skala 1:200 000 / koncepcja mapy Marcel Kwaśniak, Sebastian Książkiewicz ; red. kartogr. mapy, projekt graf. Sebastian Książkiewicz ; oprac. tekstów Anna Drzewiecka [et al.] ; Amart Media. - Skala 1:200 000. - Kraków : Amart Media : na zlec. Urzędu Marszałkowskiego Województwa Świętokrzyskiego, 2007. - 1 mapa : kolor. ; 68x98 cm, złoż. 23x13 cm.

Tyt. panelowy. Rzeźba terenu: punkty wysokości. Mapy poboczne: Świętokrzyskie [ortofotomapa], [ca 1:1 130 000], 12x16 cm; Świętokrzyskie [numeryczny model terenu], [ca 1:1 130 000], 12x16 cm; Sandomierz, [1:4 000], 18x12 cm; Busko-Zdrój, [ca 1:11 250], 18x12 cm; Kielce, [ca 1:8 300], 16x12 cm. Verso: inform. turyst. z winietkami, przekroje wysokościowe wybranych tras rowerowych. - Tekst i treść mapy pol., legenda także ang., niem.

ISBN 978-83-926207-0-9

1. Świętokrzyskie, województwo - turystyka 2. Mapy turystyczne 3. Mapy administracyjne

912(438)SK(084.3)

b28777013

612/2013

912(438)WN(084.3) Województwo warmińsko-mazurskie

Elbląg. 1:17 000 - 1:14 500

Elbląg. Braniewo. Frombork. Malbork. Morąg. Nowy Dwór Gdański. Pasłęk. Sztum : plan miasta = city plan = Stadtplan = plan de la ville / Daunpol Wydawnictwo Kartograficzne. - Skale 1:17 000 - 1:14 500. - Warszawa : Daunpol Wydawnictwo Kartograficzne, 2012. - 8 map na 1 ark. : dwustronny, kolor. ; ark. 68x96 cm, złoż. 24x12 cm.

Tyt. panelowy. Rzeźba terenu: punkty wysokości. Mapa poboczna: Okolice Elbląga, 1:250 000, 33x26 cm. Verso: inform. o Kanale Elbląskim z przekrojami podłużnymi i fot. Pilot Daunpol - logo handlowe. - Indeksy ulic. - Tekst i treść mapy pol., legenda także ang., niem., fr.

ISBN 978-83-7475-447-7

1. Elbląg (woj. warmińsko-mazurskie) - 21 w. 2. Braniewo (woj. warmińsko-mazurskie) - 21 w. 3. Frombork (woj. warmińsko-mazurskie) - 21 w. 4. Malbork (woj. pomorskie) - 21 w. 5. Morąg (woj. warmińsko-mazurskie) - 21 w. 6. Nowy Dwór Gdański (woj. pomorskie) - 21 w. 7. Pasłęk (woj. warmińsko-mazurskie) - 21 w. 8. Sztum (woj. pomorskie) - 21 w. 9. Plany miast

912(438)WN(084.3)

912(438)PM(084.3)

b29931265

613/2013

Elbląg (okolice). 1:50 000

Elbląg - Płd. N-34-63-D/ mapy dokumentacyjne Gepol, R. Smyk ; sozologiczne zdj. polowe Gepol, P. Kokociński ; red. Przemysław Kokociński ; komentarz oprac. Joanna Fac-Beneda. - 1:50 000 ; współrzędne prostokątne płaskie w ukł. PUWG-92, współrzędne geogr. geodezyjne w ukł. EUREF-89, elipsoida GRS-80 (E 19°15'-E 19°30'/N 54°10'-N 54°00'). - [Warszawa] : Główny Geodeta Kraju, dr. 2012. - 1 mapa : kolor. ; 39x35 cm, ark. 48x53 cm.

(Mapa sozologiczna 1:50 000. Ukł. 1992).

zob. Skorowidz mapy sozologicznej Polski 1:50 000

Tyt. znad ramki mapy. Wytyczne techniczne do mapy sporządzone przez GUGiK. Wykonanie: mapy dokumentacyjne 2011, sozologiczne zdj. polowe XI 2011. Podstawowe materiały kartogr.: Baza danych wektorowych VMAPL2, 22 WOT-K, wyd. 2002, stan 1985-89, aktual. częściowa Techmex, stan 2006; Mapa glebowo-rolnicza 1:25 000, oprac. IUNG Puławy, wyd. 1965-74. Poziom odniesienia Kronsztadt-86. Rzeźba terenu: poziomice, punkty wysokości. Verso: komentarz do mapy. Objasnienia znaków na lewym marginesie. Na dolnym marginesie podział administracyjny. - Bibliogr. na verso. - Sfinansowano ze środków Samorządu Województwa Pomorskiego.

ISBN 978-83-254-1876-2

1. Elbląg (woj. warmińsko-mazurskie ; okręg) - środowisko - ochrona 2. Mapy sozologiczne

912(438)WN(084.3)

b28351083

614/2013

Elbląg (okolice). 1:50 000

Elbląg - Płn. N-34-63-B / mapy dokumentacyjne Gepol Poznań, A. Jaskulska ; sozologiczne zdj. polowe Gepol Poznań, P. Kokociński ; red. Przemysław Kokociński ; komentarz oprac. Jerzy Błaszowski. - 1:50 000 ; współrzędne prostokątne płaskie w ukł. PUWG-92, współrzędne geogr. geodezyjne w ukł. EUREF-89, elipsoida GRS-80 (E 19°15'-E 19°30'/N 54°20'-N 54°10'). - [Warszawa] : Główny Geodeta Kraju, dr. 2012. - 1 mapa : kolor. ; 39x35 cm, ark. 48x53 cm.

(Mapa sozologiczna 1:50 000. Ukł. 1992).

[zob. Skorowidz mapy sozologicznej Polski 1:50 000](#)

Tyt. znad ramki mapy. Wytyczne techniczne do mapy sporządzone przez GUGiK. Wykonanie: mapy dokumentacyjne 2011, sozologiczne zdj. polowe XI 2011. Podstawowe materiały kartogr.: Baza danych wektorowych VMAPL2, 22 WOT-K, wyd. 2., 2000, stan 1985-89, aktual. częściowa Techmex, stan 2006; Mapa glebowo-rolnicza 1:25 000, oprac. IUNG Puławy, wyd. 1965-74. Poziom odniesienia Kronsztadt-86. Rzeźba terenu: poziomice, punkty wysokości. Verso: komentarz do mapy. Objasnienia znaków na lewym marginesie. Na dolnym marginesie podział administracyjny. - Bibliogr. na verso. - Sfinansowano ze środków Samorządu Województwa Pomorskiego.

ISBN 978-83-254-1875-5

1. Elbląg (woj. warmińsko-mazurskie ; okręg) - środowisko - ochrona 2. Mapy sozologiczne

912(438)WN(084.3)

b28342707

615/2013

Frombork (okolice). 1:50 000

Frombork N-34-52-C / mapy dokumentacyjne Gepol, M. Tritt ; sozologiczne zdj. polowe Gepol, P. Kokociński ; red. Przemysław Kokociński ; komentarz oprac. Izabela Chlost. - 1:50 000 ; współrzędne prostokątne płaskie w ukł. PUWG-92, współrzędne geogr. geodezyjne w ukł. EUREF-89, elipsoida GRS-80 (E 19°30'-E 19°45'/N 54°30'-N 54°20'). - [Warszawa] : Główny Geodeta Kraju, dr. 2012. - 1 mapa : kolor. ; 39x34 cm, ark. 48x53 cm.

(Mapa sozologiczna 1:50 000. Ukł. 1992).

[zob. Skorowidz mapy sozologicznej Polski 1:50 000](#)

Tyt. znad ramki mapy. Wytyczne techniczne do mapy sporządzone przez GUGiK. Wykonanie: mapy dokumentacyjne 2012, sozologiczne zdj. polowe XI 2012. Podstawowe materiały kartogr.: Baza danych wektorowych VMAPL2, 22 WOT-K, wyd. 3., 2009, stan 2003, aktual. częściowa, stan 2008; Mapa glebowo-rolnicza 1:25 000, oprac. IUNG Puławy, wyd. 1965-74. Poziom odniesienia Kronsztadt-86. Rzeźba terenu: poziomice, punkty wysokości. Verso: komentarz do mapy. Objasnienia znaków na lewym marginesie. Na dolnym marginesie podział administracyjny. - Bibliogr. na verso. - Sfinansowano ze środków Samorządu Województwa Pomorskiego.

ISBN 978-83-254-1932-5

1. Frombork (woj. warmińsko-mazurskie ; okręg) - środowisko - ochrona 2. Mapy sozologiczne

912(438)WN(084.3)

b2833355x

616/2013

Lidzbark Warmiński (okolice). 1:20 000

Trójkąt Lidzbarski : mapa turystyczna fortyfikacji na terenie Nadleśnictwa Orneta = The Heilsberg Triangle : tourist map of the fortifications in Orneta Forest District / oprac. Arkadiusz Woźniakowski ; tl. Agata Kruszewska, Arkadiusz Woźniakowski. - Skala 1:20 000. - [Wejherowo] : Studio Projektowe - Arkadiusz Woźniakowski, 2012. - 1 mapa w 4 cz. : dwustronny, kolor. ; ark. 48x68 cm, złoż. 24x12 cm.

Tyt. panelowy. Rzeźba terenu: poziomice, punkty wysokości. Zawiera 4 cz. w skali 1:20 000: A, Odcinek Płoksiński Młyn - Stygajny, 32x22 cm; B, Odcinek Stygajny, 21x23 cm; C, Odcinek Gieduty - Henrykowo, 23x61 cm; D, Odcinek Kumajny - Miejska Wola, 23x67 cm. Mapy poboczne: Nadleśnictwo Orneta, 1:175 000, 22x23 cm; Trójkąt Lidzbarki 1932-1937, [ca 1:2 370 000], 11x15 cm. Verso: opis fortyfikacji, il. - Tekst i legenda pol., ang., treść mapy pol.

ISBN 978-83-935569-1-5

1. Lidzbark Warmiński (woj. warmińsko-mazurskie ; okręg) - turystyka 2. Fortyfikacje - Polska - 1918-1939 r. 3. Mapy turystyczne

912(438)WN(084.3)

b28735109

617/2013

Olsztyn. 1:17 000

Olsztyn : plan miasta = city plan = Stadtplan = plan de la ville / Daunpol Wydawnictwo Kartograficzne. - Skala 1:17 000. - Warszawa : Daunpol Wydawnictwo Kartograficzne, [2013]. - 1 mapa : kolor., laminowany ; 68x98 cm, złoż. 24x13 cm.

Tyt. panelowy. Rzeźba terenu: punkty wysokości. Mapy poboczne: Lidzbark Warmiński, 1:13 000, 36x41 cm; Ostróda, 1:13 000, 36x29 cm; Olsztyn centrum, 1:10 000, 19x23 cm; Okolice Olsztyna, 1:350 000, 23x23 cm. Europilot - logo handlowe Daunpolu. - Indeksy ulic. - Treść mapy pol., legenda także ang., niem., fr.

ISBN 978-83-7475-763-8

1. Olsztyn (woj. warmińsko-mazurskie) - 21 w. 2. Lidzbark Warmiński (woj. warmińsko-mazurskie) - 21 w. 3. Ostróda (woj. warmińsko-mazurskie) - 21 w. 4. Plany miast

912(438)WN(084.3)

b29887203

618/2013

Olsztyn. 1:17 000, 1:13 000

Olsztyn. Lidzbark Warmiński. Ostróda : plan miasta = city plan = Stadtplan = plan de la ville / Daunpol Wydawnictwo Kartograficzne. - Skala 1:17 000. Skala 1:13 000. - Warszawa : Daunpol Wydawnictwo Kartograficzne, [2013]. - 3 mapy na 1 ark. : dwustronny, kolor. ; 67x83 cm, 36x41 cm, 36x29 cm, ark. 68x84 cm, złoż. 24x13 cm.

Tyt. panelowy. Rzeźba terenu: punkty wysokości. Mapa poboczna: Okolice Olsztyna, 1:350 000, 23x23 cm. Pilot Daunpol - logo handlowe. - Indeksy ulic. - Tekst i treść mapy pol., legenda także ang., niem., fr.

ISBN 978-83-7475-224-4

1. Olsztyn (woj. warmińsko-mazurskie) - 21 w. 2. Lidzbark Warmiński (woj. warmińsko-mazurskie) - 21 w. 3. Ostróda (woj. warmińsko-mazurskie) - 21 w. 4. Plany miast

912(438)WN(084.3)

b29897130

619/2013

Olsztyn. [Ca 1:33 000]

Olsztyn / Agencja WIT Witold Mierzejewski. - [Ca 1:33 000]. - Olsztyn : Agencja WIT Witold Mierzejewski, 2011. - 1 mapa : kolor. ; ark. 34x49 cm.

Tyt. z mapy. Mapa poboczna: Olsztyn centrum, [ca 1:4 500], 25x17 cm. Recto: tekst inform. Verso: inform. turyst.-krajozn. - Wydano ze środków Warmińsko-Mazurskiej Regionalnej Organizacji Turystycznej. - Treść mapy pol., tekst i legenda także ang., niem.

ISBN 978-83-62067-38-1

1. Olsztyn (woj. warmińsko-mazurskie) - 21 w. 2. Plany miast

912(438)WN(084.3)

b28362019

620/2013

Olsztyn. [Ca 1:33 000]

Olsztyn / Agencja WIT Witold Mierzejewski. - [Ca 1:33 000]. - Olsztyn : Agencja WIT Witold Mierzejewski, 2012. - 1 mapa : kolor. ; ark. 34x49 cm.

Tyt. z mapy. Mapa poboczna: Olsztyn centrum, [ca 1:4 500], 25x17 cm. Recto: tekst inform. Verso: inform. turyst.-krajozn. - Wydano ze środków W-M R O T - Treść mapy pol., tekst i legenda także ang., niem.

ISBN 978-83-62067-49-7

1. Olsztyn (woj. warmińsko-mazurskie) - 21 w. 2. Plany miast

912(438)WN(084.3)

b28365872

621/2013

Ostróda. 1:10 000

Ostróda / Agencja WIT Witold Mierzejewski. - Skala 1:10 000. - Olsztyn : Agencja WIT Witold Mierzejewski, [2012]. - 1 mapa : kolor. ; ark. 30x43 cm.

Tyt. z mapy. Verso: inform. turyst.-krajozn. - Plan miasta wyd. przy współudziale finansowym Gminy Miejskiej Ostróda. - Treść mapy pol., tekst i legenda także niem.

ISBN 978-83-62067-36-7

1. Ostróda (woj. warmińsko-mazurskie) - 21 w. 2. Plany miast

912(438)WN(084.3)

b28366359

622/2013

Srokowo (gmina). 1:50 000

Mapa gminy Srokowo 1:50 000 : zgodność z GPS / red. i oprac. Małgorzata Cwalina - Urząd Gminy Srokowo ; kartogr. Wydawnictwo Pietruska&Mierkiewicz. - 1:50 000. - Srokowo : Gmina Srokowo, 2012. - 1 mapa : kolor. ; 63x44 cm, złoż. 22x13 cm.

Tyt. panelowy. Rzeźba terenu: poziomice, cieniowanie, punkty głębokości, punkty wysokości, izobaty. Verso: tekst inform. z fot. Tylny panel: mapa lokalizacyjna gminy na obszarze LGD9 oraz w Polsce, [ca 1:500 000], 11x13 cm. Na mapie umieszczono dawne niemieckie nazwy miejscowości i wybranych jezior sprzed II Wojny Światowej. - Indeks miejscowości. - Publikacja współfinansowana ze środków Unii Europejskiej [...]. - Tekst i legenda pol., treść mapy także niem.

ISBN 978-83-911000-5-9

1. Srokowo (woj. warmińsko-mazurskie ; okręg) - turystyka 2. Mapy turystyczne

912(438)WN(084.3)

b2868381x

623/2013

Susz (gmina). 1:50 000

Gmina Susz / zdj. i tekst Wojciech Laskowski, Marcin Mądry ; oprac. graf. i przygot. do dr. Remigiusz Dalecki. - Skala 1:50 000. - Kwidzyn : Vega Studio Adv. Tomasz Müller : na zlec. Urzędu Miejskiego w Suszu, 2013. - 1 mapa : kolor. ; 46x46 cm, ark. 48x68, złoż. 24x12 cm.

Tyt. panelowy. Mapa poboczna: [Susz] plan miasta, 1:14 000, 23x19 cm. Verso: mapa lokalizacyjna, inf. turyst.-krajozn. z fot.

ISBN 978-83-63926-52-6

1. Susz (woj. warmińsko-mazurskie ; okręg) - turystyka 2. Mapy turystyczne

912(438)WN(084.3)

b29505811

624/2013

Susz (okolice). 1:50 000

Susz N-34-75-D / mapy dokumentacyjne OPGK Olsztyn, A. Mróz, M. Pietrasiuk ; sozologiczne zdj. połowe OPGK Olsztyn, K. Król, A. Mróz ; red. Jolanta Załęska; komentarz oprac. Łukasz Pietruszyński. - 1:50 000 ; współrzędne prostokątne płaskie w ukł. PUWG-92, współrzędne geogr. geodezyjne w ukł. EUREF-89, elipsoida GRS-80 (E 19°15'-E 19°30'/N 53°50'-N 53°40'). - [Warszawa] : Główny Geodeta Kraju, dr. 2012. - 1 mapa : kolor. ; 39x35 cm, ark. 48x53 cm.

(Mapa sozologiczna 1:50 000. Ukł. 1992).

zob. Skorowidz mapy sozologicznej Polski 1:50 000

Tyt. znad ramki mapy. Wytyczne techniczne do mapy sporządzone przez GUGiK. Wykonanie: mapy dokumentacyjne 2012, sozologiczne zdj. polowe III 2012. Podstawowe materiały kartogr.: Baza danych wektorowych VMAPL2, 22 WOT-K, wyd. 2., 2002, stan 1988-89, aktual. częściowa Techmex, stan 2006; Mapa glebowo-rolnicza 1:5 000, oprac. WBGiUR w Gdańsku, wyd. 1964-1974; Mapa glebowo-rolnicza 1:25 000, oprac. IUNG Puławy, wyd. 1965-74. Poziom odniesienia Kronsztadt-86. Rzeźba terenu: poziomice, punkty wysokości. Verso: komentarz do mapy. Objasnienia znaków na lewym marginesie. Na dolnym marginesie podział administracyjny. - Bibliogr. na verso. - Sfinansowano ze środków Samorządu Województwa Pomorskiego.

ISBN 978-83-254-1887-8

1. Susz (woj. warmińsko-mazurskie ; okręg) - środowisko - ochrona 2. Mapy sozologiczne

912(438)WN(084.3)

b28361787

625/2013

Zalewo (okolice). 1:50 000

Zalewo N-34-76-A / mapy dokumentacyjne Gepol, Ł. Kierojczyk, R. Smyk ; sozologiczne zdj. polowe Gepol, P. Kokociński ; red. Przemysław Kokociński ; komentarz oprac. Roman Cieśliński. - 1:50 000 ; współrzędne prostokątne płaskie w ukł. PUWG-92, współrzędne geogr. geodezyjne w ukł. EUREF-89, elipsoida GRS-80 (E 19° 30' -E 19° 45'/N 54° 00' -N 53° 50'). - [Warszawa] : Główny Geodeta Kraju, dr. 2012. - 1 mapa : kolor. ; 39x35 cm, ark. 48x53 cm.

(Mapa sozologiczna 1:50 000. Ukł. 1992).

zob. Skorowidz mapy sozologicznej Polski 1:50 000

Tyt. znad ramki mapy. Wytyczne techniczne do mapy sporządzone przez GUGiK. Wykonanie: mapy dokumentacyjne 2011, sozologiczne zdj. polowe XI 2011. Podstawowe materiały kartogr.: Baza danych wektorowych VMAPL2, OPEGIEKA, GEOMAT, wyd. 3., 2006, stan 1994, aktual., stan 2006; Mapa glebowo-rolnicza 1:25 000, oprac. IUNG Puławy, 1965-74. Poziom odniesienia Kronsztadt-86. Rzeźba terenu: poziomice, punkty wysokości. Verso: komentarz do mapy. Objasnienia znaków na lewym marginesie. Na dolnym marginesie podział administracyjny. - Bibliogr. na verso. - Sfinansowano ze środków Samorządu Województwa Pomorskiego.

ISBN 978-83-254-1879-3

1. Zalewo (woj. warmińsko-mazurskie, pow. Iława ; okręg) - środowisko - ochrona 2. Mapy sozologiczne

912(438)WN(084.3)

b28348576

626/2013

Augustów (okolice). Kraina pięciu miast, kraina pięciu zmysłów : mapa turystyczna w skali 1:160 000 *zob. poz. 447*

Elbląski, Kanał. Kanał Elbląski i okolice : mapa *zob. poz. 132*

Elbląski, Kanał. Kanał Ostródzko-Elbląski : mapa turystyczna *zob. poz. 133*

912(438)WP(084.3) Województwo wielkopolskie

Grabów nad Prosną (okolice). [Ca 1:35 000]

Grabów nad Prosną : mapa turystyczna / oprac. Studio Plan ; tekst Miasto i Gmina Grabów nad Prosną ; oprac. graf. i przygot. do dr. Remigiusz Dalecki. - [Ca 1:35 000]. - Kwidzyn : Vega Studio Adv. Tomasz Müller ; Grabów : Miasto i Gmina Grabów nad Prosną, 2013. - 1 mapa : kolor. ; 40x52, ark. 42x60 cm, złoż. 21x10 cm.

Tyt. panelowy. Rzeźba terenu: poziomice, punkty wysokości. Mapa poboczna: [Grabów nad Prosną -plan miasta], [ca 1:10 500], 20x19 cm. Verso: inform. turyst.-krajozn. z fot.

ISBN 978-83-63926-63-2

1. Grabów nad Prosną (woj. wielkopolskie ; okręg) - turystyka 2. Mapy turystyczne

912(438)WP(084.3)

b2967878x

627/2013

Kalisz. 1:15 000, 1:14 000, 1:20 000

Kalisz. Ostrów Wielkopolski. Krotoszyn : plan miasta = city plan = Stadtplan = plan de la ville / Daunpol Wydawnictwo Kartograficzne. - Skala 1:15 000. Skala 1:14 000. Skala 1:20 000. - Warszawa : Daunpol Wydawnictwo Kartograficzne., [2013] . - 3 mapy na 1 ark. : dwustronny, kolor. ; 59x69 cm, 60x60 cm, 22x35 cm, ark. 68x83 cm, złoż. 24x12 cm.

Tyt. panelowy. Mapa poboczna: Okolice Kalisza i Ostrowa Wlkp., 1:300 000, 23x21 cm. Pilot Daunpol - logo handlowe. - Indeksy ulic. - Tekst i treść mapy pol., legenda także ang., niem., fr.

ISBN 978-83-7475-454-5

1. Kalisz (woj. wielkopolskie) - 21 w. 2. Ostrów Wielkopolski (woj. wielkopolskie) - 21 w. 3. Krotoszyn (woj. wielkopolskie) - 21 w. 4. Plany miast

912(438)WP(084.3)

b2987032x

628/2013

Kępno. 1:7 300, 1:25 000

Turystycznie przez Kępno : mapa / oprac. Urząd Miasta i Gminy w Kępnie, Studio Plan ; red. Anna Dębska ; kartogr. Monika Sibielec ; teksty Urząd Miasta i Gminy w Kępnie. - Skala 1:7 300. Skala 1:25 000. - Kępno : Urząd Miasta i Gminy ; Wrocław : Studio Plan, 2013. - 2 mapy na 1 ark. : dwustronny, kolor. ; 67x54 cm, 67x85 cm, złoż. 24x13 cm.

Zawiera: Kępno : skala 1:7 300. Gmina Kępno : skala 1:25 000.

Tyt. panelowy. Rzeźba terenu: poziomice, punkty wysokości.

ISBN 978-83-63603-05-2

1. Kępno (woj. wielkopolskie) - 21 w. 2. Kępno (woj. wielkopolskie ; okręg) - turystyka 3. Plany miast 4. Mapy turystyczne

912(438)WP(084.3)
b29716949

629/2013

Kłodawa (gmina). 1:35 000

Mapa geologiczno-turystyczna gminy Kłodawa = Geological-tourist map of the Kłodawa municipality : skala 1:35 000 / oprac. Joanna Rychel, Radosław Wasiluk, Magdalena Kucharska ; red. merytor. i oprac. typograf. Elżbieta Gruszczyńska, Zofia Stańczak, Ewa Ślusarczyk-Krawiec ; Państwowy Instytut Geologiczny - Państwowy Instytut Badawczy. - Skala 1:35 000. - Warszawa : Państwowy Instytut Geologiczny - Państwowy Instytut Badawczy, 2012. - 1 mapa : kolor. ; 51x45 cm, ark. 54x72 cm, złoż. 18x12 cm.

Tyt. panelowy. Rzeźba terenu: poziomice, punkty wysokości. Verso: tekst inform. z fot., il. - Bibliogr. - Treść mapy pol., tekst i legenda także ang.

ISBN 978-83-7863-091-3

1. Kłodawa (woj. wielkopolskie ; okręg) - geologia 2. Kłodawa (woj. wielkopolskie ; okręg) - turystyka 3. Mapy geologiczne 4. Mapy turystyczne

912(438)WP(084.3)
b28404087

630/2013

Leszno. 1:15 000, 1:12 500

Leszno. Rawicz : plan miasta = city plan = Stadtplan = plan de la ville / Daunpol Wydawnictwo Kartograficzne. - Skala 1:15 000. Skala 1:12 500. - Warszawa : Daunpol Wydawnictwo Kartograficzne, [2013]. - 2 mapy na 1 ark. : dwustronny, kolor. ; 51x47 cm, 35x35 cm, złoż. 24x12 cm.

Tyt. panelowy. Rzeźba terenu: punkty wysokości. Mapa poboczna: Okolice Leszna, 1:300 000, 19x37 cm. Pilot Daunpol - logo handlowe. - Indeksy ulic. - Tekst i treść mapy pol., legenda także ang., niem., fr.

ISBN 978-83-7475-461-3

1. Leszno (woj. wielkopolskie) - 21 w. 2. Rawicz (woj. wielkopolskie) - 21 w. 3. Plany miast

912(438)WP(084.3)
b29913573

631/2013

Ostrów Wielkopolski. 1:10 000

Ostrów Wielkopolski : skala 1:10 000 / oprac. graf. i kartogr. Studio Plan ; oprac. Jarosław Maj. - Skala 1:10 000. - Wrocław : Studio Plan, [2013]. - 1 mapa : kolor. ; 33x24 cm, ark. 33x47 cm.

Tyt. z mapy. Recto: inform. turyst. z fot., inform. teled adresowy. Verso: inform. turyst. z fot.

1. Ostrów Wielkopolski (woj. wielkopolskie) - 21 w. 2. Plany miast

912(438)WP(084.3)
b29765468

632/2013

Ostrów Wielkopolski. 1:11 000, 1:70 000

Ostrów Wielkopolski : skala 1:11 000. Powiat ostrowski / red. Grzegorz Zwoliński ; kartogr. Dariusz Wojciechowski ; oprac. tekstów Jarosław Maj ; Studio Plan. - Skala 1:11 000. Skala 1:70 000. - Wrocław : Studio Plan, 2012. - 2 mapy na 1 ark. : dwustronny, kolor. ; 57x73 cm, 67x85 cm, ark. 67x98 cm, złoż. 24x13 cm.

(Galileos).

Tyt. panelowy. Rzeźba terenu: poziomice, punkty wysokości. Recto: inform. teled adresowy z fot. Verso: inform. turyst.-krajozn. z fot. Nr katalog.02-12-149. - Indeks ulic.

ISBN 978-83-63603-01-4

1. Ostrów Wielkopolski (woj. wielkopolskie) - 21 w. 2. Ostrów Wielkopolski (woj. wielkopolskie ; okręg) - turystyka 3. Plany miast 4. Mapy turystyczne

912(438)WP(084.3)
b28512005

633/2013

Ostrów Wielkopolski (okolice). 1:70 000

Atrakcje turystyczne Ostrowa Wielkopolskiego i powiatu ostrowskiego : mapa turystyczna : skala 1:70 000 / red., koncepcja oprac. Jarosław Maj, Katarzyna Maj (korekta) ; red. tech. Grzegorz Zwoliński ; kartogr. Dariusz Wojciechowski ; tekst Waclaw Urbankiewicz ; Studio Plan. - Skala 1:70 000. - Ostrów Wielkopolski : PTTK, 2012. - 1 mapa : kolor. ; 67x97 cm, złoż. 24x13 cm.

Tyt. panelowy. Rzeźba terenu: poziomice, punkty wysokości. Verso: inform. turyst.-krajozn. - Bibliogr. - Ze środków 8 Edycji Funduszu Grantowego Dobrego Sąsiedztwa.

ISBN 978-83-63603-57-1

1. Ostrów Wielkopolski (woj. wielkopolskie ; okręg) - turystyka 2. Mapy turystyczne

912(438)WP(084.3)
b28543129

634/2013

Poznań. 1:22 000

Poznań : atlas miasta : skala 1:22 000 / Daunpol Wydawnictwo Kartograficzne. - Wersja mini. - Skala 1:22 000. - Warszawa : Daunpol Wydawnictwo Kartograficzne, [2013]. - 1 atlas ([1], 40 s.) : mapy kolor. ; 21 cm.

Rzeźba terenu: punkty wysokości. Wewnętrzna s. okł. mapa skorowidzowa. Europilot - logo handlowe na okł. Pilot Daunpol - logo handlowe na s. tyt. - Indeks ulic s. 31-40. - Treść map pol., legenda także ang., niem., fr.

ISBN 978-83-7475-748-5

1. Poznań (woj. wielkopolskie) - 21 w. 2. Plany miast

912(438)WP(084.3)
b29934746

635/2013

Poznań. 1:24 000 [i.e. ca 1:25 000]

Poznań : plan miasta = city plan = Stadtplan = plan de la ville 1:24 000 [!] / Daunpol Wydawnictwo Kartograficzne. - Skala 1:24 000 [i.e. ca 1:25 000]. - Warszawa : Daunpol Wydawnictwo Kartograficzne, [2013]. - 1 mapa : kolor. ; 93x68 cm, złoż. 24x12 cm.

Tyt. panelowy. Na panelu błędna skala. Rzeźba terenu: punkty wysokości. Mapy poboczne: [Poznań] Centrum, 1:10 000, 16x26 cm; Ostrów Tumski - Śródka, 1:12 000, 8x9 cm; Poznań - okolice, 1:250 000, 22x25 cm; Osiedle Rataje, [ca 1:12 000], 22x28 cm; Osiedle Piątkowo, [ca 1:12 500], 22x25 cm; Os. Winogrody, [ca 1:12 300], 15x19 cm; Os. M. Kopernika, [ca 1:12 000], 9x10 cm; Swarzędz, 1:25 000, 14x17 cm. Plan Poznania obejmuje także Luboń. Pilot Daunpol - logo handlowe. - Indeks ulic. - Treść mapy pol., legenda także ang., niem., fr.

1. Poznań (woj. wielkopolskie) - 21 w. 2. Plany miast
912(438)WP(084.3)
b29898717

636/2013

Poznań. 1:25 000

Poznań : plan miasta = city plan = Stadtplan = plan de la ville 1:25 000 / Daunpol Wydawnictwo Kartograficzne ; aktual. planu Bożena Malec. - Skala 1:25 000. - Warszawa : Daunpol Wydawnictwo Kartograficzne, [2013]. - 1 mapa : dwustronny, kolor, laminowany ; ark. 93x68 cm, złoż. 24x13 cm.

Tyt. panelowy. Rzeźba terenu: punkty wysokości. Mapy poboczne: Swarzędz, 1:25 000, 14x17 cm; Centrum [Poznania], 1:10 000, 16x26 cm; Ostrów Tumski - Śródka, 1:12 000, 8x10 cm; Poznań - okolice, 1:250 000, 22x25 cm; Osiedle Rataje, [ca 1:12 000], 22x29 cm; Osiedle Piątkowo, Jana III Sobieskiego i Marysieńki [ca 1:12 500], 22x26 cm; Os. Winogrody, [ca 1:12 300], 16x19 cm; Os. M. Kopernika, [ca 1:12 000], 9x10 cm. Plan Poznania obejmuje także Luboń. Europilot - logo handlowe Daunpolu. - Indeks ulic. - Treść mapy pol., legenda także ang., niem., fr.

ISBN 978-83-7475-676-1

1. Poznań (woj. wielkopolskie) - 21 w. 2. Swarzędz (woj. wielkopolskie) - 21 w. 3. Luboń (woj. wielkopolskie) - 21 w. 4. Plany miast
912(438)WP(084.3)
b29884718

637/2013

Poznań. 1:25 000

Poznań, Luboń. Swarzędz : plan miasta = city plan = Stadtplan = plan de la ville 1:25 000 / aktual. planu Bożena Malec ; Daunpol Wydawnictwo Kartograficzne. - Skala 1:25 000. - Warszawa : Daunpol Wydawnictwo Kartograficzne, [2013]. - 2 mapy na 1 ark. : dwustronny, kolor, laminowany ; 93x68 cm, 15x17 cm, ark. 93x68 cm, złoż. 24x13 cm.

Tyt. panelowy. Rzeźba terenu: punkty wysokości. Mapy poboczne: Centrum [Poznania], 1:10 000, 16x26 cm; Ostrów Tumski - Śródka, 1:12 000, 8x10 cm; Poznań - okolice, 1:250 000, 22x25 cm; Osiedle Rataje, Żegrze, Chartowo [ca 1:12 000], 22x29 cm; Osiedle Piątkowo, Jana III Sobieskiego i Marysieńki [ca 1:12 500], 22x26 cm; Os. Nowe Winogrody Pn Pd. Wsch., [ca 1:12 300], 16x19 cm; Os. M. Kopernika, [ca 1:12 000], 9x10 cm. Pilot Daunpol - logo handlowe. - Indeksy ulic, indeks osiedli. - Treść mapy pol., legenda także ang., niem., fr.

ISBN 978-83-7475-566-5

1. Poznań (woj. wielkopolskie) - 21 w. 2. Luboń (woj. wielkopolskie) - 21 w. 3. Swarzędz (woj. wielkopolskie) - 21 w. 4. Plany miast
912(438)WP(084.3)
b2989783x

638/2013

Słupecki, powiat. 1:50 000

Atlas rowerowy : powiat słupecki : mapy w skali 1:50 000 / [oprac. Starostwo Powiatowe w Słupcy, Urząd Miasta w Słupcy, Studio Plan ; red. Grzegorz Zwoliński, Anna Dębska ; teksty Starostwo Powiatowe w Słupcy et al. ; kartogr. Dariusz Wojciechowski, Marta Zięba-Witkowicz]. - Skala 1:50 000. - Wrocław : Studio Plan, 2012. - 1 atlas ([1], 96 s.) : mapy, il. tekst. ; 23 cm.

Rzeźba terenu: poziomic, punkty wysokości.

ISBN 978-83-63603-34-2

1. Słupca (woj. wielkopolskie ; okręg) - turystyka 2. Turystyka rowerowa - Polska 3. Mapy turystyczne 4. Atlasy geograficzne
912(438)WP(084.3)
b29744763

639/2013

Słupecki, powiat. 1:56 000

"Pojezierze Powidzkie" : Puszcza Pyzdrska : skala 1:56 000 / oprac. Studio Plan ; red. Grzegorz Zwoliński ; teksty Dariusz Wojciechowski ; kartogr. Marta Zięba-Witkowicz. - Skala 1:56 000. - Wrocław : Studio Plan, 2013. - 1 mapa : kolor ; 98x67 cm, złoż. 25x13 cm.

Tyt. panelowy. Rzeźba terenu: poziomic, punkty wysokości. Mapy poboczne: Słupca, 1:17 000, 22x18 cm; Szlaki turystyczne Powiatu Słupeckiego, [ca 1:300 000], 19x11 cm. Verso: inform. turyst.-krajozn. z fot.

ISBN 978-83-64156-06-9

1. Słupca (woj. wielkopolskie ; okręg) - turystyka 2. Pyzdrska, Puszcza - turystyka 3. Mapy turystyczne
912(438)WP(084.3)
b29740654

640/2013

Trzemeszno (gmina). [Ca 1:53 500]

Gmina Trzemeszno : mapa turystyczna / oprac. graf. Grzegorz Górnikiewicz. - [Ca 1:53 500]. - Bydgoszcz : Wydawnictwo Koronis, [2013]. - 1 mapa : kolor ; 31x43 cm, ark. 42x69 cm, złoż. 21x12 cm.

Tyt. panelowy. Mapa poboczna: Plan miasta Trzemeszno, [ca 1:18 000], 14x22 cm. Recto: opis szlaków turyst. Verso: tekst inform. z fot. Publikacja współfinansowana ze środków Unii Europejskiej [...].

ISBN 978-83-911444-3-5. - ISBN 978-83-62545-96-4

1. Trzemeszno (woj. wielkopolskie, pow. Gniezno ; okręg) - turystyka 2. Mapy turystyczne
912(438)WP(084.3)
b29008682

641/2013

Złotowski, powiat. 1:70 000

Powiat złotowski : skala 1:70 000 / oprac. Wydział Ochrony Środowiska, Rolnictwa i Leśnictwa Starostwo Powiatowe w Złotowie, Studio Plan ; red. Anna Dębska ; kartogr. Marta Zięba-Witkowicz, Dariusz Wojciechowski, Roman Guga ; teksty Starostwo Powiatowe w Złotowie. - Skala 1:70 000. - Złotów : Starostwo Powiatowe, 2013. - 1 mapa : kolor ; 67x98 cm, złoż. 24x13 cm.

Tyt. panelowy. Rzeźba terenu: poziomic, punkty wysokości. Mapa poboczna: Obszary chronione w powiecie złotowskim - mapka pogładowa, [ca 1:650 000], 10x12 cm. Verso: inform. turyst.-krajozn. z fot. Trzeci panel: mapa lokalizacyjna. - Treść mapy pol., tekst i legenda także ang., niem.

ISBN 978-83-63603-47-2

1. Złotów (woj. wielkopolskie ; okręg) - turystyka 2. Mapy turystyczne

Ostrów Wielkopolski (obwód łowiecki). Obwód łowiecki nr 451 *zob. poz. 41*

Turek (nadleśnictwo). Piesze i rowerowe ścieżki dydaktyczne Zdrojki : nadleśnictwo Turek *zob. poz. 65*

Wielkopolskie, województwo. Formy ochrony przyrody w województwie wielkopolskim : rezerваты przyrody i obszary Natura 2000 *zob. poz. 87*

912(438)ZP(084.3) Województwo zachodniopomorskie

Bobolice (gmina). 1:50 000

Gmina Bobolice : mapa / tł. D. Wilma ; Wydawnictwo Region. - Wyd. 2. - Skala 1:50 000. - Gdynia : Wydawnictwo Region ; Bobolice : Urząd Miejski, 2012. - 1 mapa : kolor. ; 47x53 cm, ark. 47x67 cm, złoż. 24x14 cm.

Tyt. panelowy. Mapa poboczna: [Bobolice, ca 1:10 000], 8x13 cm. Verso: inform. turyst.-krajozn. z fot., inform. teled adresowy. Tylny panel: mapa poglądowa. - Tekst i legenda pol., niem., treść mapy pol.

ISBN 978-83-7591-299-9

1. Bobolice (woj. zachodniopomorskie ; okręg) - turystyka 2. Mapy turystyczne

912(438)ZP(084.3)

b28508178

643/2013

Jarosławiec (okolice). 1:60 000

Jarosławiec i okolice : plan Jarosławca, Rusinowa i Jezierzan / oprac. Centrum Kultury i Sportu w Postominie, Studio Plan ; kartogr. Studio Plan ; red. Grzegorz Zwoliński ; teksty Maria Lech-Szajner, Anna Dębska. - Wyd. 6. - Skala 1:60 000. - Wrocław : Studio Plan, 2013. - 1 mapa : kolor. ; 30x55 cm, ark. 47x67 cm, złoż. 24x11 cm.

Tyt. panelowy. Tyt. odmienny na 2 panelu. Rzeźba terenu: poziomice, punkty wysokości. Mapy poboczne: Rusinowo, 1:15 000, 17x18 cm; Jarosławiec, 1:10 000, 17x28 cm; Jezierzany, 1:15 000, 7x10 cm. Verso: inform. turyst.-krajozn. z fot. - Treść mapy pol., tekst i legenda także niem.

ISBN 978-83-64156-36-6

1. Jarosławiec (woj. zachodniopomorskie ; okręg) - turystyka 2. Postomino (woj. zachodniopomorskie ; okręg) - turystyka 3. Mapy turystyczne

912(438)ZP(084.3)

b29751494

644/2013

Kołobrzeg. 1:11 000, 1:10 000

Kołobrzeg. Ustronie Morskie : plan miasta = city plan = Stadtplan = plan de la ville / Daunpol Wydawnictwo Kartograficzne. - Skala 1:11 000. Skala 1:10 000. - Warszawa : Daunpol Wydawnictwo Kartograficzne, [2013]. - 2 mapy na 1 ark. : dwustronny, kolor. ; 47x67 cm, 29x46 cm, ark. 48x68 cm, złoż. 24x12 cm.

Tyt. panelowy. Mapy poboczne: Kołobrzeg-Podczele, 1:15 000, 14x19 cm; Mapa okolic Kołobrzegu, 1:300 000, 17x28 cm. Pilot Daunpol - logo handlowe. - Indeksy ulic. - Treść mapy pol., legenda także ang., niem., fr.

ISBN 978-83-7475-458-3

1. Kołobrzeg (woj. zachodniopomorskie) - 21 w. 2. Ustronie Morskie (woj. zachodniopomorskie) - 21 w. 3. Plany miast

912(438)ZP(084.3)

b29908310

645/2013

Koszalin. 1:14 000, 1:20 000

Koszalin. Mielno : plan miasta = city plan = Stadtplan = plan de la ville / Daunpol Wydawnictwo Kartograficzne. - Skala 1:14 000. Skala 1:20 000. - Warszawa : Daunpol Wydawnictwo Kartograficzne, [2013]. - 2 mapy na 1 ark. : dwustronny, kolor. ; 59x70 cm, 23x57 cm, ark. 59x70 cm, złoż. 24x12 cm.

Tyt. panelowy. Rzeźba terenu: punkty wysokości. Północna część Koszalina (Łabusz) przedstawiona na verso w skali 1:18 000. Mapa poboczna: [Koszalin] Centrum, 1:8 000, 22x22 cm. Pilot Daunpol - logo handlowe. - Indeksy ulic. - Treść mapy pol., legenda także ang., niem., fr.

ISBN 978-83-7475-459-0

1. Koszalin (woj. zachodniopomorskie) - 21 w. 2. Mielno (woj. zachodniopomorskie, pow. Koszalin) - 21 w 3. Plany miast

912(438)ZP(084.3)

b29906945

646/2013

Szczecin. 1:25 000 [i.e. 1:23 000], 1:25 000

Szczecin. Police : plan miasta = city plan = Stadtplan = plan de la ville / Daunpol Wydawnictwo Kartograficzne. - Skala 1:25 000 [i.e. 1:23 000]. Skala 1:25 000. - Warszawa : Daunpol Wydawnictwo Kartograficzne, [2013]. - 2 mapy na 1 ark. : dwustronny, kolor. ; 67x82 cm, 28x19 cm, ark. 68x84 cm, złoż. 23x12 cm.

Tyt. panelowy. Rzeźba terenu: punkty wysokości. Mapy poboczne: Okolice Szczecina 1:220 000, 40x30 cm; Szczecin centrum, [ca 1:11 800], 32x20 cm. Verso: inform. teled adresowy. Pilot Daunpol - logo handlowe. - Indeksy ulic. - Tekst i treść mapy pol., legenda także ang., niem., fr.

ISBN 978-83-7475-322-7

1. Szczecin (woj. zachodniopomorskie) - 21 w. 2. Police (woj. zachodniopomorskie) - 21 w. 3. Plany miast

912(438)ZP(084.3)

b29896551

647/2013

Świnoujście. 1:20 000, 1:10 000

Świnoujście. Międzyzdroje : plan miasta = city plan = Stadtplan = plan de la ville / Daunpol Wydawnictwo Kartograficzne. - Skala 1:20 000. Skala 1:10 000. - Warszawa : Daunpol Wydawnictwo Kartograficzne, [2013]. - 2 mapy na 1 ark. : dwustronny, kolor. ; 48x47 cm, 23x23 cm, ark. 48x60 cm, złoż. 24x13 cm.

Tyt. panelowy. Mapa poboczna: Okolice Świnoujścia, 1:300 000, 23x27 cm. Verso: inform. turyst., inform. teleadresowy. Pilot Daunpol - logo handlowe. - Indeksy ulic. - Tekst i treść mapy pol., legenda także ang., niem., fr.

ISBN 978-83-7475-177-3

1. Świnoujście (woj. zachodniopomorskie) - 21 w. 2. Międzyzdroje (woj. zachodniopomorskie) - 21 w. 3. Plany miast
912(438)ZP(084.3)

b29910675

648/2013

Trzebiatów (okolice). 1:50 000

Trzebiatów i okolice : mapa turystyczna = touristische Karte = tourist map 1:50 000 / Wydawnictwo Region ; treść Jarosław Ellwart, Beata Cybulska ; tł. Doris Wilma, Elizabrth Turek. - Wyd. 4. - Skala 1:50 000. - Gdynia : Wydawnictwo Region, 2013. - 1 mapa : kolor. ; 41x53 cm, ark. 47x57 cm, złoż. 24x14 cm.

Tyt. panelowy. Mapy poboczne: Trzebiatów, [ca 1:12 500], 22x33 cm; Mrzeżyno, [ca 1:10 000], 16x20 cm; Rogowo, [ca 1:10 000], 10x20 cm. Recto i verso: inform. turyst.-krajozn. z fot. Tylny panel: mapa poglądowa. - Treść mapy pol., legenda także niem., tekst pol., niem., ang.

ISBN 978-83-7591-305-7

1. Trzebiatów (woj. zachodniopomorskie ; okręg) - turystyka 2. Mapy turystyczne
912(438)ZP(084.3)

b28773925

649/2013

Wieprza. Mapa rzeki Wieprzy : gmina Sławno 1:100 000 *zob. poz. 202*

912(5)(084.3) AZJA

Gruzja. 1:50 000

Pszawia-Chewsuretia : mapa szlaków turystycznych 1:50 000. - 1:50 000. - [Kraków] : [Centralny Ośrodek Turystyki Górskiej PTTK], [2013]. - 1 mapa : dwustronny, kolor. ; 70x49 cm, złoż. 9x16 cm.

Tyt. panelowy. Rzeźba terenu: poziomice, cieniowanie, punkty wysokości, rysunek skał. Mapy poboczne: [Skorowidz ark.], [ca 1:400 000], 8x16 cm; [Gruzja - mapa poglądowo-lokalizacyjna], [ca 1:3 000 000], 8x16 cm. Recto i verso: lista interesujących miejsc oznaczonych na mapie. Panel: logo GeoLand. - Współfinansowanie: Ministerstwo Spraw Zagranicznych RP. - Treść mapy gruz., ang., legenda pol.

1. Gruzja - turystyka 2. Kaukaz, Wielki - turystyka 3. Mapy turystyczne

912(5)(084.3)

b29290685

650/2013

Palestyna. [Skale różne]

Podręczny atlas biblijny / Tim Dowley ; tł. Mariola Bukowiec. - [Skale różne]. - Kraków : Dom Wydawniczy "Rafael", 2013. - 1 atlas ([3], 96 s.) : mapy, il. kolor. ; 23 cm.

Rzeźba terenu: cieniowanie. - Indeks haseł.

ISBN 978-83-7569-408-6

1. Palestyna 2. Bliski Wschód 3. Geografia biblijna 4. Atlasy biblijne

912(5)(084.3)

b29580924

651/2013

Europa. Asia. Europe - Asia *zob. poz. 27*

INDEKSY

Indeks tytułów map *

* Indeks zawiera nie tylko mapy, ale także inne dokumenty kartograficzne niebędące atlasami.

- Aleksandrów Kujawski** 270
Asia. Europe - Asia : mapa sieci kolejowej = railway map = Eisenbahnkarte 27
Asia : railway map 27
Atlas lasów Małopolski : skala 1:50 000 347
Atrakcje turystyczne gminy Istebna-Jaworzynka-Koniaków 550
Atrakcje turystyczne na rozlewiskach Narwi, Czarnej Hańczy i Rospudy 161
Atrakcje turystyczne Ostrowa Wielkopolskiego i powiatu ostrowskiego : mapa turystyczna : skala 1:70 000 634
Atrakcje turystyczne województwa śląskiego : Śląski System Informacji Turystycznej = Tourist attractions in the Silesian Province : Tourist Information Points = Touristische Attraktionen der Woiwodschaft Schlesien : Touristeninformationsstellen 570
Atrakcje turystyczne województwa śląskiego = Tourist attractions in the Silesian Province = Touristische Attraktionen der Woiwodschaft Schlesien 571
Atrakcje wybrzeża [Bałtyku] : 88 atrakcji w planie z wakacji 102
Augustów : plan miasta = city plan = Stadtplan : skala 1:15 000 : Szlakiem Jana Pawła II : po Kanale Augustowskim po części polskiej i białoruskiej : przewodnik turystyczny 446
- Babia Góra i Beskid Makowski** : mapa turystyczna = tourist map = Wanderkarte = turistická mapa = carte touristique 100
Bałtyk, Kattgat, Samsø Bælt : skala 1:100 000 (56°) 21
Bałtyk, od Arkony do Niechorza : skala 1:150 000 (54°30'N) 16
Bałtyk, od Sandhammaren do Ölandu : skala 1:250 000 (55°) 17
Bałtyk, wybrzeże polskie, od Jarosławca do Ustki : skala 1:50 000 (54°30') 15
Bałtyk, Zatoka Gdańska : plan portu Gdynia : skala 1:10 000 (54°30'). Bałtyk, Zatoka Gdańska : plan portu Gdańsk : skala 1:12 500 (54°30') 18
Bałtyk, Zatoka Gdańska - część zachodnia : skala 1:75 000 (54°30') 20
Bałtyk, Zatoka Gdańska, Podejście do portów Gdańsk i Gdynia : skala 1:40 000 (54°30') 19
Bałtyk, Zatoka Pomorska : skala 1:75 000 (54°) 22
Bałtyk, Zatoka Pucka : skala 1:40 000 (54°30') 14
Barcin N-33-120-B 252-3
Bełchatów 334
Beskid Niski : mapa turystyczna = tourist map = Wanderkarte = turistická mapa = turistička karta 1:50 000 108
Beskid Sądecki, Pieniny 110
Beskid Śląski : Brenna, Istebna, Szczyrk, Ustroń, Wisła : mapa turystyczna = tourist map = Touristenkarte 1:50 000 113
Beskid Śląski : skala 1:25 000 112
Beskid Śląski i Pasma Wielkiej Raczy : mapa turystyczna = tourist map = Touristenkarte 1:50 000 114
Beskid Wyspowy : mapa turystyczna = tourist map = Wanderkarte = turistická mapa = carte touristique 1:50 000, 1:75 000 115
Beskid Żywiecki : mapa turystyczna = tourist map = Wanderkarte = turistická mapa = carte touristique 1:50 000, 1:75 000 117
Beskidy : Mały, Śląski i Żywiecki : mapa turystyczna = tourist map = Touristenkarte 1:75 000 118
Będzin 543
Biała Podlaska - Brześć : Nieodkryty Wschód : mapa turystyczna : skala 1:200 000 = Bâla Podlâska - Brest : Neotkrytyj Vostok : turističeskaâ karta : Masštâb 1:200 000 275
Białe Ługi Lokalna Grupa Działania : mapa turystyczno-krajoznawcza : skala 1:100 000 590
Bielsko-Biała : mapa = map = Karte 1:20 000 532
Bielsko-Biała : plan miasta : skala 1:20 000 533
Bieszczady : mapa topograficzno-turystyczna 1:50 000 119
Bieszczady : mapa turystyczna = tourist map = Wanderkarte = turistická mapa = turistična karta 1:50 000, 1:75 000 120
Bieszczady i Bukovské vrchy : mapa turystyczna = tourist road map = touristische Strassenkarte : skala 1:70 000 121
Bieszczady i Bukovské vrchy : mapa turystyczna = tourist road map = touristische Strassenkarte 1:70 000 122
Bliskie okolice Wrocławia : część południowo-wschodnia : skala 1:50 000 246
Bliskie okolice Wrocławia : część południowo-zachodnia : skala 1:50 000 247
Blonie : plan miasta z przewodnikiem turystycznym = town's plan with a tourist guide = piana della citta con annessa guida turistica : skala 1:12 500. Gmina Blonie 365
Bochnia 357
Bochnia : miasto soli : plan miasta : skala 1:21 000 339
Bochnia, Wieliczka : plan miasta i gminy : skala 1:20 000 338
Boguszów-Gorce 233
Boguszów-Gorce : plan miasta = city map = Stadtplan 1:15 000 209
Braniewo 613
Brodnica 261

Brusy N-33-84-A 452
 Brwinów, Podkowa Leśna, Otrębusy, Kanie : plany gminy i miejscowości z przewodnikiem turystycznym 367
 Brzeg 246
 Brzesko 357
 Bukowina Tatrzańska 363
 Busko-Zdrój 587
 Busko-Zdrój : plan miasta = city plan = Stadtplan = plan de la ville 586
 Busko-Zdrój - gmina uzdrowiskowa : mapa turystyczna : skala 1:75 000 588
 Bydgoszcz. Koronowo. Solec Kujawski : plan miasta = city plan = Stadtplan = plan de la ville 256
 Bydgoszcz : plan miasta = city plan = Stadtplan = plan de la ville 1:23 000 255
 Bytom. Piekary Śląskie, Radzionków : plan miasta = city plan = Stadtplan = plan de la ville 536
 Bytów - Wsch. N-33-72-A 454
 Bytów - Zach. N-33-71-B 455

Cewice N-33-60-C 456
 Chałupy 141
 Chęciny : mapa turystyczna : skala 1:40 000 589
 Choczewo N-33-48-D 457
 Chojnice N-33-84-C 458
 Chorzów i Świętochłowice : plan miast : skala 1:17 000 537
 Chorzów, Siemianowice Śląskie, Świętochłowice : plan miasta = city plan = Stadtplan = plan de la ville 538
 Ciechocinek 270
 Cieszyn, Český Těšín : plan miasta 539
 Cieszyn, Český Těšín : turystyczny plan miasta = plán města = city plan = Stadtplan 1:20 000 540
 Cytadela w Grudziądzu 272
 Czarna Hańcza i Rospuda 161
 Czarna Woda N-34-73-A 459
 Czeladź 543
 Czersk N-33-84-D 461
 Częstochowa. Kłobuck. Koziegłowy : plan miasta = city plan = Stadtplan = plan de la ville 542
 Człuchów - Płn. N-33-83-D 462

Dąbrowa Górnicza. Będzin. Czeladź : plan miasta = city plan = Stadtplan = plan de la ville : skala 1:20 000 543
 Dąbrowa Tarnowska 357
 Dolina Baryczy : kraina niezwykłości dla każdego 106
 Dolina Baryczy : Stawy Milickie : część wschodnia : skala 1:70 000 105
 Dolina Baryczy : Stawy Milickie : część zachodnia : skala 1:65 000 104
 Dolina Bugu perła trzech regionów : mapa turystyczno-krajoznawcza : skala 1:200 000 126
 Dolina Karpia : Wyżyna Olkuska 165
 Dolinki Podkrakowskie : Wyżyna Miechowska, Kraków 82
 Dolny Śląsk : atrakcje turystyczne = Niederschlesien : 240 Sehenswürdigkeiten : skala 1:290 000 63
 Dolny Śląsk : lasy w zasięgu Regionalnej Dyrekcji Lasów Państwowych we Wrocławiu : skala 1:290 000 64
 Dookoła Gorzowa Wlkp. : na rowerze lub pieszo : mapa turystyczna = tourist map = Wanderkarte 1:50 000 306
 Dookoła Tatr : mapa samochodowa, rowerowa i narciarska = tourist map = Wanderkarte = turistcká mapa = turističeskaâ karta 1:100 000 / red. Wydawnictwo Kartograficzne Polkart ; oprac. aut. i red. Michał Siwicki ; tekst Witold Czajka ; cieniowanie Mieczysław Cukierski 194
 Drawa : Jezioro Drawsko - Krzyż : szlak kajakowy = canoe route = Kanu-route 1:60 000 130
 Drawieński Park Narodowy : mapa topograficzno-turystyczna 1:50 000 77
 Drohiczyn : miasto i gmina : mapa turystyczna 448
 Drohiczyn : plan gminy 448
 Drohiczyn : plan miasta 448
 Duszniki-Zdrój 220
 Dzierżgoń N-34-75-B 463

Elbląg. Braniewo. Frombork. Malbork. Morąg. Nowy Dwór Gdański. Pasłęk. Sztum : plan miasta = city plan = Stadtplan = plan de la ville 613
 Elbląg - Płd. N-34-63-D 614
 Elbląg - Płn. N-34-63-B 615
 Ermland und Masuren : Touristenkarte 70
 Ermland und Masuren : touristische Landkarte 66
 Europa : mapa drogowa = road map = Strassenkarte = carte routière 1:4 000 000 24-6
 Europa : mapa sieci kolejowej 56
 Europe - Asie : railway map 27

Formy ochrony przyrody w województwie wielkopolskim : rezerваты przyrody i obszary Natura 2000 87
 Frombork 613
 Frombork N-34-52-C 616

Galicja na józefińskiej mapie topograficznej 1779-1783 : faksimilia arkuszy 1-30 = Die Josephinische Landesaufnahme von Galizien 1779-1783 : Faksimileblätter 1-30 88
 Galicja na józefińskiej mapie topograficznej 1779-1783 : faksimilia arkuszy 81-87, 94-101, 109-117, 126-132, 143 = Die Josephinische Landesaufnahme von Galizien 1779-1783 : Faksimileblätter 81-87, 94-101, 109-117, 126-132, 143 89
 Gąsawa N-33-120-D 258-9
 Gdańsk 469

Gdańsk, Gdynia, Sopot : plan miasta = city plan = Stadtplan = plan de la ville 466-7
 Gdańsk : plan miasta 470
 Gdańsk : plan miasta = city plan = Stadtplan = plan de la ville 465
 Gdańsk : plan miasta : skala 1:25 000 468
 Gdańska sieć parafialna w latach 1456-1557 : na podkładzie rekonstrukcyjnego planu miasta według stanu z 1500 r. autorstwa O. Kloepfela 90
 Gdynia 469
 Gdynia, Sopot 466-7
 Der Geotouristische Pfad "Die Ehemalige Babina-Grube" 317
 Getto warszawskie : przewodnik po nieistniejącym mieście : mapy 98
 Getto warszawskie - Część północna byłego getta i Konzentrationslager Warschau 98
 Getto warszawskie - Getto szczytkowe po wielkiej akcji likwidacyjnej 98
 Getto warszawskie - Granice przed wielką akcją likwidacyjną 98
 Getto warszawskie - Handel, usługi, miejsca szmuglu 98
 Getto warszawskie. Komunikacja 98
 Getto warszawskie - Miejsca zamieszkania wybranych osób 98
 Getto warszawskie na tle planu całego miasta z 1939 roku 98
 Getto warszawskie - Powstanie 98
 Getto warszawskie - Służba zdrowia, opieka społeczna, oświata 98
 Getto warszawskie - Urzędy i produkcja 98
 Getto warszawskie - Współczesny układ ulic i ostateńce zabudowy według stanu na rok 2013 na tle dawnego planu miasta 98
 Getto warszawskie - Wysypiska gruzu 98
 Getto warszawskie - Życie społeczne 98
 Gliwice, Pyskowice : plan miasta = city plan = Stadtplan = plan de la ville 544
 Gliwice i okolice dla aktywnych : skala 1:50 000 545
 Głogówek 415
 Głowczyce N-33-59-B 473
 Głuchołazy 417
 Gmina Bledzew : mapa turystyczno-administracyjna 304
 Gmina Bobolice : mapa 643
 Gmina Bobowo : mapa 451
 Gmina Bobrowo : mapa turystyczna 254
 Gmina Borów : ciekawe miejsca 210
 Gmina Brenna : mapa turystyczna : skala 1:30 000 535
 Gmina Czernichów : Międzybrodzie Bialskie, Międzybrodzie Żywieckie, Tresna, Czernichów : mapa turystyczna 1:20 000 541
 Gmina Długołęka 211
 Gmina Dobrcz : mapa 257
 Gmina Głogówek : zabytki, atrakcje, wydarzenia = The Commune of Głogówek historic objects, attractions, events = Gemeinde Głogówek Sehenswürdigkeiten Attraktionen, Ereignisse = Obec Głogówek památky, zajímavosti, akce 415
 Gmina Jabłonka : mapa 340
 Gmina Jeleśnia 555
 Gmina Józefów na Roztoczu : wymarzone miejsce wypoczynku : mapa turystyczna 1:50 000 277
 Gmina Kępno 629
 Gmina Koszarawa 555
 Gmina Krzeszowice : skala 1:40 000 346
 Gmina Lesznów : plany miejscowości : mapa gminy z przewodnikiem turystycznym : skala 1:25 000 380
 Gmina Łańcut : u podnóża Pogorza 439
 Gmina Morawica : mapa turystyczna : skala 1:40 000 597
 Gmina Nowa Sucha : mapa turystyczno-krajoznawcza 383
 Gmina Nowe Miasto ... w dobrym kierunku : mapa gminy : plan miejscowości 384
 Gmina Osno Lubuskie 322
 Gmina Paczków : skala 1:45 000 435
 Gmina Prażmów : mapa gminy = commune map = Gemeindegarte : skala 1:26 000 389
 Gmina Przytoczna : każdemu po drodze... 323
 Gmina Raciąż 391
 Gmina Siechnice : mapa w skali 1:30 000 228
 Gmina Strzeleczy = Gemeinde Klein Strehlitz = Obec Strzeleczy = The Strzeleczy Commune : mapa w skali 1:30 000 437
 Gmina Susz 624
 Gmina Świnna 555
 Gmina Trzemeszno : mapa turystyczna 641
 Gmina Twardogóra 232
 Gmina Tymbark : mapa : szlaki rowerowe i turystyczne 359
 Gmina Wilkowice : Bystra, Mieszna, Wilkowice : mapa turystyczna 1:15 000 579
 Gmina Wołyń : mapa turystyczna 299
 Gmina Zwierzyn : mapa turystyczna = Touristenkarte = tourist map 328
 Gmina Żabia Wola : mapa gminy = commune map = Gemeindegarte : z przewodnikiem turystycznym : skala 1:27 500 411
 Gniew N-34-74-B 474
 Goczałkowice-Zdrój : plan gminy 1:12 000 546
 Golezów i Wędrynia wita : wspólna mapa turystyczna partnerskich gmin Golezów i Wędrynia = Golezów a Vendryně vás vítají : společná turistická mapa partnerských obcí Vendryně a Golezów 547
 Golian's Ponds in Grodzisk Mazowiecki : the map of the sports and recreational area 372
 Golub-Dobrzyń 270

Gorce : Nowy Targ i Rabka-Zdrój : mapa turystyczna = tourist map = Wanderkarte = turistická mapa = carte touristique 1:50 000 137

Gorce, Podhale, Spisz, Orawa 138

Gorzów Wielkopolski. Kostrzyn n. Odrą. Strzelce Krajeńskie : plan miasta = city plan = Stadtplan = plan de la ville 305

Gotičeskie zamki na maršrute napoleonovskih vojsk v Pol'še i Kaliningradskoj oblasti 53

Gotische Burgen entlang der Routen des napoleonischen Heeres 54

Góra Kalwaria i okolice : mapa topograficzno-turystyczna 1:50 000 368

Górnośląski Okręg Przemysłowy : mapa komunikacyjna = communication map = Verkehrskarte : skala mapy 1:65 000 548

Górnośląski Okręg Przemysłowy : mapa komunikacyjna = communication map = Verkehrskarte : skala 1:65 000 549

Góry Bardzkie : skala 1:40 000 103

Góry Bystrzyckie : Góry Orlickie, Góry Stołowe, Masyw Śnieżnika : mapa turystyczna = tourist map = Wanderkarte = turistická mapa 127

Góry Bystrzyckie, Góry Orlickie i Masyw Śnieżnika 127

Góry Izerskie : Karkonosze, Pogórze Izerskie, Kotlina Jeleniogórska : mapa turystyczna = tourist map = Wanderkarte = turistická mapa 1:50 000 142

Góry Izerskie i Pogórze Izerskie 142, 144

Góry Kaczawskie : Góry Izerskie, Pogórze Kaczawskie, Pogórze Izerskie : mapa turystyczna = Wanderkarte = turistická mapa 1:50 000 144

Góry Kaczawskie i Pogórze Kaczawskie 144, 146

Góry Opawskie = Zlatohorská vrchovina : skala 1:40 000 168

Góry Sowie, Góry Bardzkie. Góry Złote, Kotlina Kłodzka : mapa turystyczna = tourist map = Wanderkarte = turistická mapa 1:50 000 177

Góry Sowie i Góry Bardzkie 177, 198

Góry Stołowe 127, 219

Góry Stołowe : Góry Wałbrzyskie, Góry Kamienne : mapa turystyczna = tourist map = Wanderkarte = turistická mapa 1:50 000 178

Góry Stołowe, Broumovsko : mapa turystyczna = Wanderkarte = turistická mapa 1:50 000 179

Góry Świętokrzyskie : mapa turystyczna : skala 1:75 000 = Świętokrzyskie Mounains : tourist map : scale 1:75 000 186

Góry Świętokrzyskie : mapa turystyczna = Świętokrzyskie Mountains : tourist map 1:75 000 187

Góry Świętokrzyskie : mapa turystyczna 1:100 000 190

Góry Wałbrzyskie : Góry Kamienne, Góry Sowie, Góry Bardzkie : mapa turystyczna = tourist map = Wanderkarte = turistická mapa 198

Góry Wałbrzyskie i Góry Kamienne 178, 198

Góry Wałbrzyskie i Kamienne : mapa turystyczna = tourist map = Wanderkarte = turistická mapa 1:50 000 199

Góry Złote i Góry Bialskie 185

Góry Złote i Kotlina Kłodzka 177

Grabów nad Prosną : mapa turystyczna 627

Grodzisk Mazowiecki : plan miasta = city plan = Stadtplan : z przewodnikiem turystycznym po zabytkach miasta : skala 1:11 400 374-5

Grudziądz. Świecie. Brodnica : plan miasta = city plan = Stadtplan = plan de la ville 261

Grudziądz : plan miasta 1:14 500 260

Grudziądz - Owczarki N-34-86-B 262

Gubin : plan miasta = Guben : Stadtplan = city map 1:15 000 307

Hel 141

Hel : 32 atrakcje w planie na wakacje 475

Hel N-34-50-B 476

Hornsund Fiord : changes to the front positions of tidewater glaciers : Spitsbergen, Svalbard, Norway : satellite orthophotomap 29

Ilustrowana mapa Ziemi Kłodzkiej : pogranicze czeskie : mapa w skali 1:300 000 [!] 35

Ilża : miasto i gmina : przewodnik turystyczny 377

Inowrocław : plan miasta = city plan = Stadtplan = plan de la ville : skala 1:16 000 263

Izbica N-33-47-D 477

Jantar 206

Jarosławiec i okolice : plan Jarosławca, Rusinowa i Jezierzan 644

Jasło 445

Jastarnia 141

Jastarnia N-34-38-C 478

Jastrzębia Góra 141

Jastrzębia Góra, Karwia, Ostrowo 527

Jedlina-Zdrój 233

Jelcz-Laskowice 246

Jelenia Góra. Karpacz. Szklarska Poręba : plan miasta = city plan = Stadtplan = plan de la ville 212

Jeziora Łagowskie : mapa turystyczna 1:25 000 153

Jezioro Niesłysz : mapa turystyczna 1:25 000 164

Jezioro Rożnowskie : mapa 174

Jezioro Zegrzyńskie i okolice : mapa topograficzno-turystyczna 1:50 000 207

Jurata 141

Kalisz. Ostrów Wielkopolski. Krotoszyn : plan miasta = city plan = Stadtplan = plan de la ville 628

Kamień Krajeński N-33-96-A 264

Kanał Elbląski i okolice : mapa = tourist map = touristische Karte : skala 1:70 000 132

Kanał Ostródzko-Elbląski : mapa turystyczna = Ostróda-Elbląg Canal : tourist map 1:70 000 133

Karkonosze 213

Karkonosze : Góry Kaczawskie, Rudawy Janowickie, Pogórze Kaczawskie, Kotlina Jeleniogórska : mapa turystyczna = tourist map = Wanderkarte = turistická mapa 1:50 000 146

Karkonosze : mapa turystyczna = Krkonoše : turistická mapa = Riesengebirge : Wanderkarte 1:50 000 147

Karkonosze i Góry Izerskie : mapa turystyczna = tourist map = Wanderkarte 1:25 000 145

Karkonosze i Kotlina Jeleniogórska 142

Karkonosze : mapa turystyczna = tourist road map = touristische Strassenkarte : skala mapy 1:50 000 148

Karkonosze, Rudawy Janowickie i Kotlina Jeleniogórska 146

Karpacz 212

Karpacz : plan miasta = city map = plan goroda 1:10 000. Karkonosze : okolice Karpacza 1:25 000 213

Karpaty Wschodnie : mapa przeglądowa w skali 1:300 000 28

Karpaty Wschodnie 2 28

Karsin N-33-84-B 479

Kartuzy - Płd. N-34-61-A 481

Karwia 141

Kaszuby : dla rowerzystów i piechurów : mapa turystyczna : skala 1:60 000 30

Kaszuby : ilustrowana mapa atrakcji : skala 1:100 000 31

Kaszuby : kraina niezwykłości dla każdego : część południowa 33

Kaszuby : kraina niezwykłości dla każdego : część północna 34

Kaszuby - część południowa 30

Kaszuby - część północna 30

Kaszuby dla aktywnych : skala 1:100 000 32

Katowice : plan miasta = city plan = Stadplan = plan de la ville 1:20 000 551

Katowice : plan miasta = city plan = Stadtplan = plan de la ville 552

Kazalnica Mięgoszowiecka 151

Kazimierz Dolny 278

Kazimierz Dolny i okolice : na spacerzy i wycieczki : mapa turystyczna = tourist map 1:25 000 279

Kąty Rybackie 206

Kąty Rybackie N-34-51-C 482

Kąty Wrocławskie : mapa gminy i plan miasta : skala 1:40 000 214

Kędzierzyn-Koźle : plan miasta : skala 1:20 000 418

Kędzierzyn-Koźle : plan miasta : skala 1:20 000. Powiat kędzierzyńsko-kozielskiej 419

Kępice N-33-70-B 483

Kępno 629

Kęty, Andrychów : plan miasta i gminy : skala 1:17 000 341

Kielce. Skarżysko-Kamienna. Starachowice. Ostrowiec Świętokrzyski : plan miasta = city plan = Stadtplan = plan de la ville 592

Kielce : plan centrum 591

Kielce : plan miasta : skala 1:20 000 593

Kluczbork 425

Kłobuck 542

Koczała N-33-83-A 484

Kończygłowy N-33-71-A 485

Kołobrzeg. Ustronie Morskie : plan miasta = city plan = Stadtplan = plan de la ville 645

Konstancin-Jeziorna : plan miasta z przewodnikiem turystycznym po zabytkach miasta : skala 1:13 500. Gmina Konstancin-Jeziorna 378

Końskie i okolice : mapa turystyczna : skala 1:55 000 594

Korbielów 1:20 000. Gmina Jeleśnia, Gmina Świnna, Gmina Koszarawa : mapa turystyczna = tourist map 1:40 000 555

Kostrzyn n. Odrą 305

Kostrzyn nad Odrą : plan miasta = city map = Stadtplan 1:12 500 309

Koszalin. Mielno : plan miasta = city plan = Stadtplan = plan de la ville 646

Kościerzyna N-33-72-D 487

Kowary w Królestwie Ducha Gór : mapa turystyczna w skali 1:10 000 217

Koziegłowy 542

Kozienice 392

Kraina Jeziorki : raj dla rowerzystów 143

Kraina pięciu miast, kraina pięciu zmysłów : mapa turystyczna w skali 1:160 000 447

Kraina Szlaków Turystycznych : mapa turystyczna 1:100 000 324

Kraina św. Anny 139

Kraków : plan centrum miasta = Stadtplan von Kraków-Zentrum = mappa del centro di Cracovia = map of the city center = plan de centre ville = mapa del centro de la ciudad 1:6 000 342

Kraków : plan miasta = city plan = Stadtplan = plan de la ville : skala 1:22 500 344-5

Kraków, Jura Krakowsko-Częstochowska 152

Kramarzyny N-33-71-C 488

Krasnobród i okolice : mapa turystyczna : skala 1:30 000 281

Krotoszyn 628

Krynica Morska 206

Krynica Morska N-34-51-D 489

Książ i okolice : podziemne kompleksy Riese 1:5 000 [!] 227

Książenice : plan wsi : skala 1:9 000 : z historią wsi 379

KSSE, Katowice Special Economic Zone Co. : [the zone of great potential] 554

Kudowa-Zdrój : plan miasta = city map = plan goroda 1:12 000. Góry Stołowe : okolice Kudowy-Zdroju 1:25 000 219

Kudowa-Zdrój. Duszniki-Zdrój. Polanica-Zdrój : plany miast = city maps = Stadtpläne = městské plány 1:10 000 [!] 220
Kulinarne szlaki regionu łódzkiego 330
Kuźnica 141
Kwidzyn N-34-74-D 490
K2 and Baltoro Glacier in the Karakorum : satellite image map 1:80 000 13

Legionowo 410

Leszno. Rawicz : plan miasta = city plan = Stadtplan = plan de la ville 631
Lębork 512
Lębork - Wsch. N-33-60-B 491
Lębork - Zach. N-33-60-A 492
LGD "Kraina Dinozaurów" : mapa turystyczna = touristische Landkarte = tourist map : skala 1:55 000 433
Lidzbark Warmiński 619
Lipnica N-33-83-B 493
Lokalna Grupa Działania "Nasze Roztocze" : mapa turystyczna obszaru : skala 1:50 000 302
Lublin. Puławy. Świdnik : plan miasta = city plan = Stadtplan = plan de la ville : skala 1:20 000 292
Lublin : plan miasta 1:15 000 291
Lublin w latach 30-tych XX wieku : żydowskie miasto : plan-przewodnik = the jewish town : map-guide 94
Lubliniec : plan miasta : skala 1:10 000 556
Lubuski Szlak Wina i Miodu = Lubuser Wein- und Honigstraße 311
Lubuskie : mapa administracyjno-turystyczna 1:200 000 312
Lubuskie szlaki kulinarne 313
Lubuskie szlaki nordic walking : między Odrą, Wartą i Drawą 131
Lubuskie szlaki nordic walking : na Wale Zielonogórskim, Łuku Mużakowa i w Trójkącie Sakralnym 208
Lubuskie szlaki turystyczne 314

Łagów : plan miejscowości 316

Łańcut 445
Łasin N-34-87-A 265
Łaziska Górne 575
Łeba 512, 525
Łeba : plan miasta. Słowiński Park Narodowy 494
Łeba N-33-48-C 495
Łódź. Zgierz. Pabianice : plan miasta = city plan = Stadtplan = plan de la ville 332-3
Łódź : plan miasta = city plan = Stadtplan = plan de la ville 1:24 500 331
Łuk Mużakowa 208

Malbork 613

Malbork N-34-63-C 496
Małopolski region : mapa turystyczna = tourist road map = touristische Strassenkarte 1:240 000 37
Mapa atrakcji turystycznych województwa lubelskiego 287
Mapa geologiczno-turystyczna gminy Kłodawa = Geological-tourist map of the Kłodawa municipality : skala 1:35 000 630
Mapa gminy Srokowo 1:50 000 : zgodność z GPS 623
Mapa Grajewa 449
Mapa Księżycy 11
Mapa LGR : Lokalnych Grup Rybackich 136
Mapa powiatu bytowskiego : mapa turystyczna = Touristische Karte = tourist map 1:50 000 [!] 453
Mapa powiatu tucholskiego : mapa turystyczna = Touristenkarte = tourist map 1:100 000 271
Mapa promująca dziedzictwo przyrodniczo-historyczne gminy Iwonicz-Zdrój 438
Mapa rzeki Wieprzy : gmina Sławno 1:100 000 202
Mapa sieci dróg bitych w Polsce w 1945 r. 59
Mapa szlaków rowerowych województwa lubelskiego 288
Mapa terenów inwestycyjnych miasta Żory 585
Mapa turystyczna gminy Czersk 460
Mapa turystyczna ziemi puławskiej 296
Mapa turystyczno-krajoznawcza województwa lubelskiego 289
Mapy : pomoce demonstracyjne 6
Masyw Biskupiej Kopy 417
Masyw Śnieżnika : Góry Złote, Góry Bialskie : mapa turystyczna = tourist map = Wanderkarte = turistická mapa 185
Masyw Śnieżnika : skala 1:25 000 183
Masyw Śnieżnika, Góry Bialskie, Góry Złote, Krowiarki : skala 1:40 000 184
Masyw Śnieżnika i Góry Bialskie 185
Mazowiecki region : mapa turystyczna = tourist road map = touristische Strassenkarte 1:270 000 40
Miastko i okolice : plan miasta, mapa turystyczna 1:75 000 499
Miastko N-33-70-D 498
Miejsca represji komunistycznych w Lublinie 1944-1956 290
Mielec i okolice : mapa turystyczno-historyczna : skala 1:75 000 440
Mielno 646
Mierzeja Helska : mapa turystyczna = city plan : skala 1:40 000 140
Mierzeja Wiślana : plany miast - atrakcje 206
Między Brdą a Wdą : mapa turystyczna Stowarzyszenia Wdzydzko-Charzykowska Lokalna Grupa Rybacka "Mórénka". 124
Międzyrzecki Rejon Umocniony : kraina bunkrów i nietoperzy : mapa turystyczna = tourist map = Wanderkarte 321
Międzyzdroje 648

Mikołów 575
 Mikoszewo 206
 Milanówek : plan miasta z przewodnikiem turystycznym : skala 1:12 500 382
 Morąg 613
 Mysłowice, Jaworzno 567
 Myślenice. Dobczyce. Sułkowice : plan miasta wraz z planem powiatu myślenickiego : skala 1:22 000 348
Na owocowych szlakach : Beskid Wyspowy 116
 Na tatrzańskich halach i turniach : Tatry, Podhale, Spisz, Orawa 195
 Na zdrojowym szlaku, Beskid Sądecki 111
 Nadgoplański Park Tysiąclecia 80
 Nadleśnictwo Korpele 36
 Nałęczów 278
 Narwiański Park Narodowy : mapa topograficzno-turystyczna 1:50 000 81
 North American Plants : "From Western Catalpa to American Sweet Gum along Tulip tree leaves" : educational path : map of the garden including the guide to plants 401
 Nowa Karczma N-34-61-C 500
 Nowa Sól 327
 Nowe N-34-86-A 266
 Nowy Dwór Gdański 206, 613
 Nowy Dwór Gdański N-34-63-A 501
 Nowy Sącz. Stary Sącz : plan miasta = city plan = Stadtplan = plan de la ville 350
 Nowy Targ 363
 Nowy Targ : plan miasta : skala 1:20 000 351
 Nysa 425
 Nyskie Księstwo Jezior i Gór 421
Obrótowa mapa nieba 12
 Obszar przyszłego getta warszawskiego. Komunikacja w 1939 roku 98
 Obwód łowiecki nr 451 41
 Odrano Wola : plan wsi : skala 1:8 000 : z historią wsi 385
 Ogród Botaniczny w Powsinie : plan ogrodu z przewodnikiem : skala 1:2 600 403
 Okolice Bielska-Białej : dla aktywnych : skala 1:50 000 534
 Okolice Grodziska Mazowieckiego 374-5
 Okolice Kazimierza Dolnego : mapa topograficzno-turystyczna 1:50 000 280
 Okolice Lubniewic : mapa turystyczna = Touristenkarte = tourist map 310
 Okolice Teresina 400
 Okolice Wrocławia : część północna : skala 1:100 000 248
 Okolice Wrocławia : mapa turystyczna = tourist map = Wanderkarte = turistická mapa 1:100 000 249
 Okręg katowicki : mapa samochodowo-krajoznawcza 1:50 000 553
 Oleśnica 244, 246
 Olsztyn. Lidzbark Warmiński. Ostróda : plan miasta = city plan = Stadtplan = plan de la ville 619
 Olsztyn 620-1
 Olsztyn : plan miasta = city plan = Stadtplan = plan de la ville 618
 Oława 246
 Opole. Kluczbork. Nysa : plan miasta = city plan = Stadtplan = plan de la ville 425
 Opole : plan miasta 423-4
 Opolskie : blühendes Oppelner Land : Führer durch die Landgebiete 426
 Opolskie : flourishing Opolskie Region : a guide to rural areas 427
 Opolskie : rozkvětlý Opolský Region : průvodce venkovem 428
 Opolskie kwitnące : przewodnik po obszarach wiejskich 429
 Osiek N-34-73-D 502
 Ostoje ptaków IBA i obszary chronione polskich Karpat : mapa turystyczna : skala 1:200 000 78
 Ostrowiec Świętokrzyski 592
 Ostróda 619, 622
 Ostrów Wielkopolski 628
 Ostrów Wielkopolski : skala 1:10 000 632
 Ostrów Wielkopolski : skala 1:11 000. Powiat ostrowski 633
 Ośno Lubuskie : plan miasta = Stadtplan 1:10 000 322
 Oświęcim. Wadowice : plan miasta = city plan = Stadtplan = plan de la ville 352
 Otwock z planem Józefowa i Karczewa : plan miasta z przewodnikiem turystycznym : skala 1:20 000 387
 Ożarów Mazowiecki 410
Pabianice 332-3
 Park im. hr. Skarbków w Grodzisku Mazowieckim : dendrologiczna ścieżka edukacyjna : plan parku z przewodnikiem po drzewach 370
 Park im. hr. Skarbków w Grodzisku Mazowieckim : plan parku 371
 Park Narodowy "Bory Tucholskie" : zwiedzanie w zgodzie z naturą 83
 The Park of Skarbek Family in Grodzisk Mazowiecki : the plan of the park 373
 Pasłęk 613
 Piaski 206
 Piastów, Pruszków 410
 Piechowice : plan miasta i atrakcje turystyczne = Stadtplan und Touristenattraktionen = plan of city, tourist attraction 223
 Piekary Śląskie 536

Pieniny Polskie i Słowackie : mapa turystyczna 1:25 000 169
 Pieniński Park Narodowy : mapa turystyczna = tourist map = Wanderkarte = turistická mapa = carte touristique = carta turistica 1:25 000 84
 Piesze i rowerowe ścieżki dydaktyczne Zdrojki : nadleśnictwo Turek 65
 Pionki 392
 Piotrków Trybunalski. Bełchatów. Tomaszów Mazowiecki : plan miasta = city plan = Stadtplan = plan de la ville 334
 Plan Gabryelina i Bronisławowa 389
 Plan Jeziórka i Krępy 389
 Plan Kazimierza Dolnego i Nałęczowa 278
 Plan Kłodzka = Stadtplan Kłodzko 215
 Plan Łosia 389
 Plan miasta Oleśnicy 222
 Plan miasta Szczyrk oraz gmin Buczkowice, Wilkowice : skala 1:20 000 568
 Plan miasta Wisła oraz gminy Istebna / Polplan, Polskie Wydawnictwo Kartograficzne 580
 Plan portu Gdańsk 18
 Plan portu Gdynia 18
 Plan Prażmowa i Zawodnego 389
 Plan Ustanowa 389
 Płock. Włocławek : plan miasta = Stadtplan = plan de la ville : skala 1:20 000 388
 Po powiecie sulęcińskim : szlakiem z historią w tle ... : Kostrzyn nad Odrą - Torzym : trasa rowerowa po starym nasypie kolejowym 325
 Podhale, Spisz, Gorce, Pieniny 170
 Podkarpackie : część południowa : mapa turystyczna : skala 1:100 000 441
 Podkarpackie : część północna : mapa turystyczna : skala 1:100 000 442
 Podkarpackie : Szlak Architektury Drewnianej : mapa turystyczna 443
 Podkarpackie kulturalnie : mapa turystyczna : skala 1:250 000 444
 Podróżowanie bez granic... : szlakiem via Sacra 230
 Podwarszawskie Trójmiasto Ogrodów : Brwinów, Milanówek, Podkowa Leśna : plany miast z przewodnikiem turystycznym : skala 1:15 000 366
 Pogórze Rożnowskie, Pogórze Wiśnickie 175
 Pogórze Wielickie, Beskid Mały, Beskid Makowski 201
 Pogranicze Żąbkowicko-Javornickie : mapa turystyczna = Javornicko-Žąbkowické pohraničí : turistická mapa = Grenzregion Żąbkowice-Javorník : touristische Landkarte = Żąbkowice-Javorník Borderland : tourist map 251
 Pojezierze Brodnickie : mapa topograficzno-turystyczna 1:50 000 125
 Pojezierze Dobiegniewskie : mapa topograficzno-turystyczna 1:50 000 129
 Pojezierze Elckie : mapa turystyczna : skala 1:110 000 134
 Pojezierze Elckie : mapa turystyczna = tourist road map = touristische Strassenkarte 135
 Pojezierze Łagowskie i Równina Torzymska : mapa turystyczna 1:50 000 154
 Pojezierze Łęczyńsko-Włodawskie i Dolina Tyśmienicy : mapa turystyczna = touristische Karte = carte touristique (zm.) 1:50 000 155
 Pojezierze Myśliborskie : mapa topograficzno-turystyczna 1:50 000 160
 Pojezierze Olsztyńskie : część wschodnia : mapa topograficzno-turystyczna 166
 Pojezierze Olsztyńskie : część zachodnia : mapa topograficzno-turystyczna 167
 "Pojezierze Powidzkie" : Puszcza Pызdrska : skala 1:56 000 640
 Pojezierze Suwalsko-Augustowskie : mapa turystyczna : skala 1:110 000 180
 Pojezierze Suwalsko-Augustowskie : mapa turystyczna = tourist road map = touristische Strassenkarte 181
 Polanica-Zdrój 220, 225
 Polanica-Zdrój : dla aktywnych 226
 Polanica-Zdrój : dla rodzin z dziećmi 224
 Police 647
 Polnische Ostseeküste : Touristenkarte : Maßstab 1:200 000 101
 Polska : mapa administracyjno-drogowa 1:700 000 47
 Polska : mapa drogowa = Poland : road map = Polen : Strassenkarte = Pologne : carte routière = Polsko : automapa 48
 Polska : mapa drogowa = road map = Strassenkarte = carte routière : skala 1:750 000 49-50
 Polska : mapa sieci kolejowej = railway map = Eisenbahnkarte 56
 Polska : mapa zamków = Poland : map of castles = Polen : Burgenkarte = Polsko : mapa hrady a zámky 1:975 000 57
 Polska : skala 1:750 000 : road map for trucks 51
 Polska 1939-1945 : podziały administracyjne : skala 1:750 000 95
 Polska 2014 : atlas samochodowy dla profesjonalistów 1:200 000 45
 Pomorski region : mapa turystyczna = tourist road map = touristische Strassenkarte 1:240 000 503
 Poniatowa : plan miasta 1:8 500 295
 Poniemie : mapa regionu : mapa turystyczna : skala 1:85 000 163
 Poniemie na weekend : propozycje wycieczek : mapa turystyczna : skala 1:80 000 162
 Potęgowo N-33-59-D 504
 Powiat biały : mapa turystyczno-krajoznawcza : skala 1:150 000 274
 Powiat biały : mapa turystyczna = tourist map 1:50 000 531
 Powiat bocheński : mapa turystyczna : skala 1:82 000 337
 Powiat brzeski dla aktywnych : skala 1:60 000. Plan Brzegu 414
 Powiat grójecki : z planem miasta Grójca : mapa turystyczna z przewodnikiem turystycznym : skala 1:110 000 376
 Powiat kartuski = Kartüschi Pöwiôt = Kartuzy District 480
 Powiat kościerski : zaprasza na wypoczynek w sercu Kaszub 486
 Powiat kraśnicki : malinowa kraina : mapa turystyczna 1:50 000 282
 Powiat lubliniecki : mapa administracyjno-turystyczna = tourist map = Wanderkarte 1:100 000 557

Powiat malborski : mapa turystyczna 497
 Powiat międzyrzecki 320
 Powiat międzyrzecki : na rowerze lub pieszo : mapa turystyczna = tourist map = Wanderkarte 1:75 000 319
 Powiat myślenicki 348
 Powiat nowotarski 349
 Powiat opolski : małopolski przełom Wisły i Dolina Chodelki : szlaki rowerowe, piesze, ścieżki dydaktyczne : mapa turystyczno-przyrodnicza 1:00 000 [!] 294
 Powiat ostrołęcki : szlacheckie zaścianki i Kurpiowska Puszcza : mapa krajoznawcza : skala 1:125 000 386
 Powiat pucki : mapa turystyczna = touristische Karte 1:100 000 507
 Powiat raciborski dla aktywnych : skala 1:50 000. Plan Raciborza 559
 Powiat sandomierski : mapa turystyczna : skala 1:75 000 = Sandomierski District : tourist map : scale 1:75 000 598
 Powiat starogardzki 518
 Powiat tarnowski : mapa turystyczna : skala 1:150 000 355
 Powiat włodawski : mapa turystyczna 1:75 000 298
 Powiat wrocławski w zgodzie z naturą : trasy rowerowe : mapa w skali 1:65 000 250
 Powiat zduńskowski : Szlakami dziedzictwa przyrodniczego i kulturowego powiatu zduńskowskiego 336
 Powiat złotowski : skala 1:70 000 642
 Powiat żniński : mapa turystyczna : skala 1:110 000 273
 Powiat żyrardowski : plany miejscowości powiatu : plan parku w Radziejowicach : mapa turystyczna z przewodnikiem turystycznym : skala 1:75 000 412
 Powstanie styczniowe 1863 : mapa z opisem historycznym : skala 1:2 mln 96
 Poznaj gminę Siekierczyn : przyrodę, historię, dzień dzisiejszy : skala 1:25 000 229
 Poznań : plan miasta = city plan = Stadtplan = plan de la ville 1:24 000 [!] 636
 Poznań : plan miasta = city plan = Stadtplan = plan de la ville 1:25 000 637
 Poznań, Luboń, Swarzędz : plan miasta = city plan = Stadtplan = plan de la ville 1:25 000 638
 Półwysep Helski 475
 Półwysep Helski. Władysławowo. Jastrzębia Góra. Puck. Hel. Jurata. Jastarnia. Kuźnica. Chałupy. Karwia 141
 Prabuty N-34-75-C 505
 Proszowice 353
 Pruszków, Piastów, Komorów z mapą powiatu pruszkowskiego : plan miasta z przewodnikiem turystycznym po miejscowościach powiatu : skala 1:15 000 390
 Przebrno 206
 Przyroda i dziedzictwo kulinarne Doliny Dolnej Wisły = Nature and culinary heritage of the Lower Vistula Valley : atrakcje przyrodnicze i turystyczne DDW : skala 1:50 000 203
 Pszawia-Chewsuretia : mapa szlaków turystycznych 1:50 000 650
 Pszczyna : plan miasta i gminy : skala 1:23 000 558
 Puck 141
 Puck N-34-37-D 506
 Puławy 292
 Puszcza Drawska 131
 Puszcza Romincka : od Gołdapi do Suwałk : mapa topograficzno-turystyczna 1:50 000 171
 Pyskowice 544

Racibórz 561
 Racibórz : plan miasta : skala 1:20 000 560
 Radom. Kozienice. Pionki : plan miasta = city plan = Stadtplan = plan de la ville 392
 Rawicz 631
 Rośliny północnoamerykańskie : "Od katalpy do ambrowca po liściach tulipanowca" : ścieżka edukacyjna : plan ogrodu z przewodnikiem po roślinach 402
 Rowerem przez gminę Strzelce Opolskie : mapa w skali 1:50 000 436
 Rowerem przez Podlaskie : mapa szlaków rowerowych = Cycling in Podlaskie region : Map of bicycle trails = Mit Fahrrad durch Podlachien : Landkarte der Radwege 450
 Rozlewiska Narwi 161
 Roztoczański Park Narodowy : mapa turystyczno-przyrodnicza = tourist-nature map 1:50 000 85
 Roztocze Środkowe : mapa turystyczna = tourist map 1:50 000 172
 Ruda Śląska 584
 Rybnik. Wodzisław Śląski. Racibórz : plan miasta = city plan = Stadtplan = plan de la ville : skala 1:20 000 561
 Rybnik : plan miasta : skala 1:25 000 562
 Rybnik, Żory, Jastrzębie-Zdrój, Wodzisław Śląski i okolice dla aktywnych : skala 1:50 000 563
 Rzeczenica N-33-83-C 508
 Rzeczpospolita w epoce Wazów (1587-1632-1648-1668) : mapa w skali 1:3 mln 97
 Rzeszów. Jasło. Łańcut : plan miasta = Stadtplan = plan de la ville 445

Sandomierz : królewskie miasto 599
 Sandomierz : plan miasta : skala 1:10 000 600–1
 Sandomierz i okolice : mapa topograficzno-turystyczna 1:50 000 602
 Sandomierz i okolice : mapa turystyczna : skala 1:75 000 = tourist map : scale 1:75 000 603
 Schemat szlaków rowerowych powiatu lwóweckiego : skala 1:75 000 221
 Serce Gór Świętokrzyskich = The Heart of the Świętokrzyskie Mountains : mapa turystyczna : skala 1:75 000 188–9
 Sieć parafialna Kościoła Katolickiego w Gdańsku według rozgraniczenia z 1718 r. : na podkładzie rekonstrukcyjnego planu miasta według stanu z 1720 r. autorstwa O. Kloepfela 92
 Siedlce : Łuków, Sokółów Podl., Węgrów : plan miasta z przewodnikiem turystycznym po Siedlcach : skala 1:16 000 393
 Siedlce : plan miasta : skala 1:17 500 394

Siemianowice Śląskie : plan miasta : skala 1:21 000 564
 Sieradz : gościnny dla rozwoju 335
 Sierakowice N-33-60-D 509
 Sierpc : pewny grunt biznesu : mapa dla inwestora : skala 1:12 000 395-6
 Skarby przyrody i kultury - SPiK 303
 Skarby sakralne Gminy Spytkowice i Doliny Karpia 354
 Skarszewy N-34-61-D 510
 Skarzysko-Kamienna 592
 Skoczów : mapa miasta i gminy 1:20 000 565
 Skoczów, Ustroń : plan miasta : skala 1:25 000 566
 Skórcz N-34-74-C 511
 Słowiński Park Narodowy 494, 525
 Słupsk. Lębork. Łeba. Ustka : city plan = Stadtplan = plan de la ville 512
 Słupsk N-33-59-C 513
 Smołdzino N-33-59-A 514
 Smołdziński Las N-33-47-C 515
 Sobowidz N-34-62-C 516
 Sochaczew : plan miasta z przewodnikiem turystycznym : skala 1:12 900. Powiat sochaczewski 399
 Solec Kujawski 267
 Sopot 469
 Sosnowiec. Mysłówice, Jaworzno : plan miasta = Stadplan = plan de la ville : skala 1:20 000 567
 Starachowice 592
 Starogard Gdański N-34-74-A 517
 Stary Sącz 350
 Stawy Goliana w Grodzisku Mazowieckim : plan terenu rekreacyjno-sportowego 369
 [Stawy Milickie] 158-9
 Stegna 206
 Stężyca N-33-72-B 519
 Stowarzyszenie Gmin Turystycznych Wzgórz Trzebnickich i Doliny Baryczy : mapa w skali 1:110 000 196
 Stowarzyszenie Lokalna Grupa Działania "Kraina Dinozaurów" = Die LAG "Dinosaurierland" = MAS "Říše dinosaurů" : skala 1:115 000 434
 Strzelce Krajeńskie 305
 Studzienice N-33-72-C 520
 Sulechów 327
 Susz N-34-75-D 625
 Swarzędz 638
 Sycewice N-33-58-D 521
 Szczawno-Zdrój 233
 Szczecin. Police : plan miasta = city plan = Stadtplan = plan de la ville 647
 Szczyrk : turystyczny plan miasta = city map = Stadtplan = plan goroda 1:20 000 569
 Szklarska Poręba 212
 Szlak Bez Końca wokół Kargowej : mapa turystyczna = tourist map = Wanderkarte 1:50 000 308
 Szlak Geoturystyczny Roztocza Środkowego : informator - mapa turystyczna 1:50 000 173
 Szlak Literacki 606
 Szlak Renesansu Lubelskiego : mapa turystyczna = Lublin Renaissance Route : tourist map 1:150 000 293
 Szlak rowerowy "Miejsca Mocy" : mapa turystyczna województwa świętokrzyskiego w skali 1:200 000 / koncepcja map Marcel Kwaśniak, Sebastian Książkiewicz ; red. kartogr. mapy, projekt graf. Sebastian Książkiewicz ; oprac. tekstów Andrzej Konopacki, Małgorzata Fornalczyk ; red. i korekta tekstu Aurelia Hołubowska ; plan miasta Kielce Paweł Zabagło ; Amart Media 604
 Szlak schronów II wojny światowej Stellung Proszowice : mapa turystyczna 353
 Szlak tradycji górniczej w Kowarach : mapa turystyczna w skali 1:10 000 218
 Szlakami bociana białego = Po stopách čápa bílého 413
 Szlaki rowerowe na terenie Lokalnych Grup Działania "Centrum" i "Polcentrum" : mapa turystyczna 329
 Szlakiem czarownic po czesko-polskim pograniczu = Čarodějnická cyklotrasa v česko-polském příhraničí 422
 Szlakiem mazowieckich skarbów: Mazowsze Północno-Zachodnie : mapa turystyczno-krajoznawcza z przewodnikiem turystycznym : skala 1:125 000 398
 Szlakiem natury przez gminę Wisznia Mała 234
 Sztum 613
 Sztum N-34-75-A 522
 Sztutowo 206
 Szwajcaria Kaszubska : mapa : turystyka aktywna 149
 Szwajcaria Kaszubska : skala 1:50 000 150
 Ścieżka geoturystyczna "Dawna Kopalnia Babina" 318
 Śladem kulturowym przez wieki 131
 Śliwice N-34-73-C 268
 Śnieżnik. Międzygórze - plan : skala 1:20 000 182
 Świat : mapa polityczna 1:25 000 000 1
 Świdnica 244
 Świdnik 292
 Świebodzice 233
 Świecie 261

Świętokrzyski Szlak Archeo-Geologiczny : mapa turystyczna : skala 1:170 000 = The Świętokrzyskie Mountains Archeological & Geological Trail : tourist map : scale 1:170 000 605

Świętokrzyskie szlaki tematyczne : mapa turystyczna w skali 1:200 000 608

Świętokrzyskie województwo : mapa turystyczna : skala 1:170 000 = Świętokrzyskie voivodeship : tourist map : scale 1:170 000 607

Świętokrzyskie województwo : mapa turystyczna : skala 1:200 000 = Świętokrzyskie voivodeship : tourist map : scale 1:200 000 609

Świętokrzyskie województwo : mapa turystyczna : skala 1:200 000 = Voivodeship : tourist map : scale 1:200 000 610

Świętokrzyskie województwo : mapa turystyczna : skala 1:200 000 = Woiwodschaft : Touristische Karte : Maßstab 1:200 000 611

Świnoujście. Międzyzdroje : plan miasta = city plan = Stadtplan = plan de la ville 648

Tarnowskie Góry : plan miasta : skala 1:20 000 574

Tarnowskie, Pogórze Ciężkowickie 128

Tarnów. Bochnia. Brzesko. Dąbrowa Tarnowska : plan miasta = city plan = Stadtplan = plan de la ville 357

Tarnów : plan miasta = city plan = Stadtplan = plan de la ville 1:13 000 356

Tarnów : plan miasta : skala 1:17 000 358

Tatry Polskie i Słowackie : mapa turystyczna = tourist road map = touristische Strassenkarte 1:50 000 191–2

Tatry Polskie i Słowackie : mapa turystyczna 1:50 000 193

Tatry Zachodnie 361–2, 364

Tatrzański Park Narodowy : mapa turystyczna = tourist map 1:25 000. Zakopane : plan miasta = city map 1:15 000 86

Tczew N-34-62-D 523

Tematyczne szlaki turystyczne pogranicza nysko-jesenickiego = Tematické trasy nysko-jesenického pohraničí 420

Teresin, Niepokalanów, Paprotnia, Granice : plany miejscowości = city plan = Stadtplan 400

Tomaszów Mazowiecki 334

Toruń. Aleksandrów Kujawski. Ciechocinek. Golub-Dobrzyń : plan miasta = city plan = Stadtplan = plan de la ville 270

Toruń : plan miasta = city plan = Stadtplan = plan de la ville 1:20 000 269

Trasy rowerowe Gór Sowich : dla aktywnych : skala 1:40 000 176

Trasy rowerowe w powiecie bielskim = Cyklotrasy v bilskom okrese : skala 1:30 000 530

Trójkąt Lidzbarski : mapa turystyczna fortyfikacji na terenie Nadleśnictwa Orneta = The Heilsberg Triangle : tourist map of the fortifications in Orneta Forest District 617

Trójkąt Sakralny 208

Trójmiasto : Gdynia, Gdańsk, Sopot : plan miasta 469

Trzebiatów i okolice : mapa turystyczna = touristische Karte = tourist map 1:50 000 649

Trzebnica 244

Trzebnica. Gmina Trzebnica 231

Tuchomie N-33-71-D 524

Turystyczna koncepcja trasy rowerowej Warta-Noteć = Tourismuskonzept für den Warthe-Netze-Radweg 200

Turystycznie przez Kępno : mapa 629

Twardogóra 232

Twardogóra : plan miasta i mapa gminy = map of the town and the commune 232

Tychy. Mikołów. Łaziska Górne : plan miasta = city plan = Stadtplan = plan de la ville 575

Tychy : plan miasta 576

Tychy, Pszczyna i okolice dla aktywnych 577

U stóp Królowej Beskidów : Beskid Makowski, Babia Góra 107

U źródeł Kamiennej, Czarnej, Drzewiczki : mapa turystyczno-krajoznawcza z przewodnikiem turystycznym : skala 1:100 000 595–6

Ursynów : dzielnica Warszawy : Las Kabacki, Powsin : z przewodnikiem turystycznym 404

Ustka 512

Ustka. Łeba. Słowiński Park Narodowy : plan miasta = city plan 525

Ustka N-33-58-B 526

Ustronie Morskie 645

Ustroń : plan miasta = city plan = Stadtplan = plán města 1:25 000 578

Varmia and Masuria : tourist map 71

Varmiâ i Mazury : territoriâ malogo prigraničnogo peredviženâ 75

W krainie wody i osobliwości przyrody 131

W królestwie drewnianych cerkwi : Beskid Niski 109

Wadowice 352

Wał Zielonogórski 208

Wałbrzych. Boguszów-Gorce. Jedlina-Zdrój. Szczawno-Zdrój. Świebodzice : plan miasta = city plan = Stadtplan = plan de la ville : skala 1:20 000 233

[Warmia i Mazury] 73–4

Warmia i Mazury : domki turystyczne : campingi = tourist holiday houses : campsites = touristische Ferienhäuser : Campingplätze 67

Warmia i Mazury : mapa turystyczna 72

Warmia i Mazury : mapa turystyczna = tourist map = touristische Landkarte 1:250 000 68

Warmia i Mazury : mapa turystyczna = tourist road map = touristische Strassenkarte 1:250 000 69

Warszawa. Legionowo. Wołomin. Piastów, Pruszków. Ożarów Mazowiecki : plan miasta = city plan = Stadtplan = plan de la ville 410

Warszawa : plan miasta = city plan = Stadtplan = plan de la ville : skala 1:26 000 408

Warszawa : plan miasta = city plan = Stadtplan = plan de la ville 1:26 000 409

Warszawa przedwojenna : plan miasta z 1939 r. 1:20 000 99
 Wieliczka : szlakiem wielickich wsi : mapa turystyczna 360
 Wielkie Jeziora Mazurskie : mapa turystyczna : skala 1:110 000 157
 Wisła : turystyczny plan miasta = city map = Stadtplan = plán města 1:25 000 581
 Wisła i wiślicka w Małopolsce : mapa przyrodniczo-krajoznawcza : skala 1:75 000 204
 Władysławowo 141
 Władysławowo : plan miasta = city plan = Stadtplan = plan de la ville 1:16 000 528
 Władysławowo, Chłapowo, Chałupy : plan miasta 527
 Włocławek 388
 Włodawa : turystyczny plan miasta 297
 Wodzisław Śląski 561
 Wodzisław Śląski, Pszów, Radlin, Rydułtowy : plan miasta : skala 1:23 000 582
 Województwo lubelskie : mapa turystyczna = tourist map 1:300 000 283
 Województwo lubelskie : mapa turystyczna 1:300 000 284
 Województwo lubelskie : mapa turystyki wodnej : mapa turystyczna 1:300 000 285
 Województwo lubelskie : mapa turystyki zimowej : mapa turystyczna 1:300 000 286
 Województwo lubelskie : parki krajoznawcze i inne formy ochrony przyrody 1:300 000 79
 Województwo lubuskie : mapa wędkarska : mapa turystyczna = tourist map = Wanderkarte 1:200 000 315
 Województwo opolskie : atrakcje turystyczne 430
 Województwo opolskie : mapa samochodowo-krajoznawcza : skala 1:190 000. Plan Opola 431
 Województwo śląskie : mapa samochodowa 1:200 000 572
 Województwo śląskie : mapa samochodowo-krajoznawcza 1:200 000 573
 Województwo świętokrzyskie : mapa turystyczno-administracyjna : skala 1:200 000 612
 Wołomin 410
 Wrocław. Oleśnica. Świdnica. Trzebnica : plan miasta = city plan = Stadtplan = plan de la ville 244
 Wrocław : plan = city plan of Wrocław = Stadtplan Breslau : skala 1:22 000 243
 Wrocław : plan miasta = city plan = Stadtplan = plan de la ville 1:21 000 240
 Wrocław : plan miasta = city plan = Stadtplan = plan de la ville : skala 1:21 000 241–2
 Wrocław : plan miasta : skala 1:25 000 245
 Wrocław : plan miasta = town plan = Stadtplan 235
 Wrocław : plan miasta = Wrocław : city plan = Breslau : Stadtplan = Vratislav : plán města 1:20 000 237
 Wrocław : plan miasta = Wrocław : city plan = Breslau : Stadtplan = Vratislav : plán města 1:20 000 238
 Wysoki Ursynów 404
 Wyspa Sobieszewska 206
 Wzdłuż królowej rzek, Nizina Nadwiślańska 205
 Wzgórza Trzebnickie i Dolina Baryczy 197
Zabrze. Ruda Śląska : plan miasta = city plan = Stadtplan = plan de la ville : skala 1:20 000 584
 Zabrze : plan miasta : skala 1:20 000 583
 Zakopane 86
 Zakopane. Bukowina Tatrzańska. Nowy Targ : plan miasta = city plan = Stadtplan = plan de la ville 363
 Zakopane : kieszonkowy plan miasta 1:15 000 : city map = plan goroda. Taty Zachodnie : Giewont, Kasprowy Wierch 1:25 000 364
 Zakopane : plan miasta : city map = plan goroda 1:12 000. Taty Zachodnie : Giewont, Kasprowy Wierch 1:25 000 361
 Zakopane : zimowy plan miasta 1:12 000 : city map = plan goroda 1:12 000. Bukowina Tatrzańska, Białka Tatrzańska 1:15 000. Taty Zachodnie : Giewont, Kasprowy Wierch 1:25 000 362
 Zalewo N-34-76-A 626
 Zamki gotyckie na szlakach wojsk napoleońskich 55
 Zamość : plan miasta = city plan : skala 1:30 000 301
 Zamość : plan miasta = city plan = Stadtplan = plan de la ville : skala 1:10 000 300
 Zamość - Stare Miasto 301
 Zaolzie : mapa turystyczna 76
 Zapraszamy do Euro-Country : mapa w skali 1:95 000 416
 Zasięg katolickich parafii w Gdańsku według rozgraniczenia z lat 1840/42 : na podkładzie rekonstrukcyjnego planu miasta według stanu z 1720 r. autorstwa O. Kloppela 93
 Zasięg parafii gdańskich przed 1456 r. : na podkładzie rekonstrukcyjnego planu miasta według stanu z 1500 r. autorstwa O. Kloppela 91
 Zblewo N-34-73-B 529
 Zgierz 332–3
 Zielona Góra. Nowa Sól. Sulechów : plan miasta = city plan = Stadtplan = plan de la ville 327
 Zielona Góra : plan miasta = city plan = Stadtplan = plan de la ville 1:12 500 326
 Zielony Ursynów, Las Kabacki 404
 Ziemia Chełmońskiego : mapa turystyczno-krajoznawcza : skala 1:110 000 : z przewodnikiem turystycznym 38
 Ziemia Chełmońskiego : mapa turystyczno-krajoznawcza z przewodnikiem turystycznym : skala 1:110 000 39
 Ziemia janowska wśród wzgórz, wąwozów, lasów i stawów : mapa atrakcji turystycznych 1:50 000 276
 Ziemia Klodzka : mapa topograficzno-turystyczna 1:50 000 216
 Ziemia sierpecka : mapa turystyczno-krajoznawcza z przewodnikiem turystycznym : skala 1:80 000 397
 Znaczki turystyczne w Polsce : 1:1 350 000 58
 Znakowany szlak pieszy "Trójmiejski" Gdańsk-Gdynia : mapa i przewodnik 471
 Związek Gmin Dolna Mała Panew : mapa turystyczna : skala 1:60 000 156

Indeks tytułów atlasów

- A**tlas firm przemysłu drzewnego w Polsce = Timber industry in Poland 1:250 000 46
Atlas historyczny : gimnazjum i szkoły ponadgimnazjalne 2
Atlas przyrodniczy : szkoła podstawowa 3
Atlas rowerowy : powiat słupecki : mapy w skali 1:50 000 639
Atlas sozologiczny gmin Polski 2000-2009 60
Atlas świata dla młodych odkrywców 4
- G**dańsk : atlas miasta : skala 1:20 000 464
- K**raków : atlas miasta : skala 1:22 500 343
- M**apy 5
- Między Brdą a Wdą : atlas turystyczny = Zwischen Brda und Wda : touristischer Atlas = Between Brda and Wda 123
- O**polskie kwitnące : atlas znakowanych szlaków rowerowych po terenach wiejskich 432
- P**odręczny atlas biblijny 651
Podręczny atlas świata 7-8
Polska : atlas drogowy = road atlas = Strassenatlas = atlas routier : skala 1:200 000 42-4
Polska : atlas samochodowy 1:260 000 Cz. 1, Część północna i Warszawa 62
Polska : atlas samochodowy 1:260 000 Cz. 2, Część południowa i Warszawa 61
Polska : podręczny atlas : skala 1:800 000 52
Port gdyński : w zbiorach kartograficznych Muzeum Miasta Gdyni 472
Poznań : atlas miasta : skala 1:22 000 635
Produkcja rolnicza na obszarach wiejskich województwa mazowieckiego : atlas 381
- Ś**wiat przyrody : atlas ilustrowany 9
- W**arszawa : atlas miasta i okolic : skala 1:20 000 405-6
Warszawa : atlas miasta : skala 1:26 000 407
Wielki atlas świata 10
Wrocław : atlas miasta : skala 1:21 000 239
Wrocław : atlas : skala 1:17 000 236
Wybrzeże Chorwacji i Czaronogóry : Split - Ulcinj, Jezioro Szkoderskie 23

Indeks instytucji sprawczych

- A**gencja Kartograficzna Interkart 538, 575
Agencja Regraf, Piotr Bielawski 38–9, 143, 365–7, 369–76, 378–80, 382, 385, 387, 389–90, 393, 397, 399–404, 411–2, 446, 595–6
Agencja Reklamowo-Wydawnicza Kraina Bugu-Daniel Parol 448
Agencja "Wit", Witold Mierzejewski 67, 70–5, 620–2
Agora 61–2
Amart Media 126, 162–3, 186–9, 273–5, 335, 423, 447, 587–90, 594, 598–601, 603–12
Arctos 450
AstroCD, Sylwia Substyk 11–2
"Atut" Biuro Promocji w Zamościu 301, 303
Azymut Wydawnictwo Kartograficzne 260
- B**eskidzkie Towarzystwo Cyklistów 530
Biała. Urząd Miejski 413
Biuro Urządzania Lasu i Geodezji Leśnej. Oddział w Brzegu 64
Biuro Usług Marketingowych "Boom", Jarosław Dereń 391
Bledzew. Urząd Gminy 304
Bobolice. Urząd Miejski 643
Bobrowo. Urząd Gminy 254
Boguszów-Gorce. Urząd Miejski 209
Borowiackie Centrum Promocji i Reklamy, "Wydawnictwo Julita", Włodzimierz Drzycimski 257, 340, 349, 359, 451, 518
Busko Zdrój. Urząd Miasta i Gminy 163, 587
Bytów. Starostwo Powiatowe 453
- C**arta Blanca 3
CARTE Barbara i Jacek Gawrysiakowie 4
CartoMedia (Poznań) 79, 84–5, 100, 108, 115, 117, 120, 127, 137, 142, 144, 146, 154–5, 172, 177–8, 185, 194, 198, 209, 221, 279, 283, 291, 306–9, 315, 319, 321
Centrum Edukacyjno Turystyczno Sportowe 159
Centrum Kultury i Sportu (Postomino) 644
Compass 78, 82, 107, 109–11, 116, 128, 138, 152, 165, 170, 175, 195, 201, 204–5, 347, 354, 444, 570–1, 597
- D**aunpol 7–8, 10, 24–6, 37, 40, 42–4, 49–52, 68–9, 121–2, 133–5, 140, 148, 157, 180–1, 191–2, 212, 233, 239–42, 244, 255–6, 261, 263, 269–70, 292, 300, 305, 326–7, 331–4, 343–5, 350, 352, 356–7, 363, 388, 392, 405–10, 425, 445, 464–7, 503, 512, 525, 528, 536, 538, 542–4, 548–9, 551–2, 561, 567, 575, 584, 586, 592, 613, 618–9, 628, 631, 635–8, 645–8
Długoleka. Urząd Gminy 211
Dobrcz. Urząd Gminy 257
Dom Wydawniczy PWN 45–6, 61–2
Dom Wydawniczy Rafael 651
- E**ko-Kapio, Piotr Kapczyński 132, 471
- F**abryka Turystyki, Łukasz Miazek 94
Fastwork, Wojciech Słowakiewicz 151
Firma Handlowo Usługowa "Grażka II", Leszek Hawryszczak 297
Fundacja Euro-Country - Partnerstwo dla Zrównoważonego Rozwoju Obszarów Wiejskich 416
Fundacja na Rzecz Lubuskiego Dziedzictwa - "Gloria Monte Verde" 311
- G**eocentrum Wrocław, Witold Placek 217–8
Geokart-International 454, 456, 492, 495, 504, 513
Geoplan 245, 351, 358, 394, 424, 468, 533, 537, 539, 560, 562, 564, 566, 574, 576, 582–3, 593
GEOSYSTEMS Polska 13
Glob-Tour 190, 591
Główny Geodeta Kraju 252–3, 258–9, 262, 264–6, 268, 452, 454–9, 461–3, 473–4, 476–9, 481–5, 487–93, 495–6, 498, 500–2, 504–6, 508–11, 513–7, 519–24, 526, 529, 614–6, 625–6
Główny Urząd Geodezji i Kartografii 252–3, 258–9, 262, 264–6, 268, 452, 454–9, 461–3, 473–4, 476–9, 481–5, 487–93, 495–6, 498, 500–2, 504–6, 508–11, 513–7, 519–24, 526, 529, 614–6, 625–6
Gniazdo - Ziemia Proszowicka 353
Goczałkowice-Zdrój. Urząd Gminy 546
Goleszów. Urząd Gminy 547
Grabów nad Prosną. Urząd Miasta i Gminy 627
Grajewo. Urząd Miasta 449
Grupa Wydawnicza Polskapresse 82, 107, 109–11, 116, 128, 138, 152, 165, 170, 175, 195, 201, 205, 347
Gubin. Urząd Miejski 307
- H**oryzont, Mateusz Sznajder 46
- I**łża. Urząd Miejski 377

Instytut Pamięci Narodowej - Komisja Ścigania Zbrodni Przeciwko Narodowi Polskiemu. Oddział (Łódź) 95

INTER-CERA Joanna Cera 227

InterTIM (Suwałki) 457, 481, 491, 500, 509, 519

Iwonicz-Zdrój. Urząd Gminy 438

Jel-Kart Wydawnictwo Kartograficzne 161, 395–6

Kangur 102, 141, 206, 469–70, 475, 494, 527

Kargowa. Urząd Miejski 308

Kartpol 79, 85, 120, 155, 172–3, 276–9, 282–91, 293–6, 298, 439

Kąty Wrocławskie. Urząd Miasta i Gminy 214

Kędzierzyn-Koźle. Urząd Miasta 418

Kępno. Urząd Miasta i Gminy 629

Kłodzko. Urząd Miasta 215

Kowary. Urząd Miasta 217–8

Książnica Cieszyńska 76

Lokalna Grupa Działania "Białe Ługi" 590

Lokalna Grupa Działania "Dolina Wieprza i Poru" 303

Lokalna Grupa Działania "Nasze Roztocze" 302

Lokalna Grupa Działania - "Partnerstwo Chęciny" 589

Lokalna Grupa Działania "Wielicka Wieś" 360

Lubelska Regionalna Organizacja Turystyczna 293

Lubliniec. Starostwo Powiatowe 557

Lubliniec. Urząd Miejski 556

Lubuska Regionalna Organizacja Turystyczna "LOTUR" 131, 208

Łańcut. Urząd Gminy 439

Łódź. Urząd Marszałkowski. Wydział Turystyki 330

Marynarka Wojenna (1945-). Biuro Hydrograficzne 14–22

Master Topo, Grzegorz Głazek 13, 151

Miejskie Centrum Kultury (Polanica Zdrój) 224, 226

Miejsko-Gminny Ośrodek Kultury (Drohiczyń) 448

Miejsko-Gminny Ośrodek Kultury (Głogówek) 415

Morawica. Urząd Gminy 597

Muzeum Miasta Gdyni 472

Nadgoplański Park Tysiąclecia 80

Nowa Era 9

Nowa Sucha. Urząd Gminy 383

Nysa. Starostwo Powiatowe 422

Oficyna Wydawnicza Alma-Press 23

Ogólnopolskie Towarzystwo Ochrony Ptaków 78

Okręgowe Przedsiębiorstwo Geodezyjno-Kartograficzne (Kraków) 262, 265

Okręgowe Przedsiębiorstwo Geodezyjno-Kartograficzne (Olsztyn) 505, 625

Okręgowe Przedsiębiorstwo Geodezyjno-Kartograficzne "OPEGIEKA" 252–3, 258–9

Okręgowe Przedsiębiorstwo Geodezyjno-Kartograficzne (Rzeszów) 264, 458, 462, 488, 498

Opole Urząd Miasta 423

Opolmedia 426–9

Ostróda. Urząd Miejski 133

Ośno Lubuskie. Urząd Miasta i Gminy 322

Ośrodek Sportu i Rekreacji (Zamość) 301

Państwowe Gospodarstwo Leśne Lasy Państwowe. Nadleśnictwo Lipinki 317–8

Państwowe Gospodarstwo Leśne Lasy Państwowe. Nadleśnictwo Turek 65

Państwowy Instytut Geologiczny - Państwowy Instytut Badawczy 630

Park Narodowy "Bory Tucholskie" 83

Piechowice. Urząd Miasta 223

Piechowski Ośrodek Kultury 223

Pieniński Park Narodowy (Krościenko n. Dunajcem) 84

Pietruska & Mierkiewicz Wydawnictwo i Bank GeoInformacji 623

Podkarpacka Regionalna Organizacja Turystyczna (Rzeszów) 441–4

Polplan, Polskie Wydawnictwo Kartograficzne 338, 341, 348, 558, 568, 580

Polska Akademia Nauk. Instytut Historii im. Tadeusza Manteuffla 88–9

Polska Akademia Nauk. Ogród Botaniczny 401–3

Polskie Towarzystwo Tatrzańskie. Oddział Mielecki Klub Górski "Carpatia" 440

Polskie Towarzystwo Turystyczno-Krajoznawcze. Centralny Ośrodek Turystyki Górskiej 650

Polskie Towarzystwo Turystyczno-Krajoznawcze. Oddział (Gdańsk) 471

Polskie Towarzystwo Turystyczno-Krajoznawcze. Oddział (Ostrów Wielkopolski) 634

Polskie Towarzystwo Turystyczno-Krajoznawcze. Oddział (Sandomierz) 599, 601

Polskie Towarzystwo Turystyczno-Krajoznawcze. Oddział Ziemi Międzyrzeckiej 319

Powiat Bialski. Starostwo Powiatowe 274

Powiat Lwówecki. Starostwo Powiatowe 221

Powiat Malborski. Starostwo Powiatowe. Wydział Promocji, Edukacji, Kultury i Sportu 497
 Powiat Międzyrzecki. Starostwo Powiatowe 319–20
 Powiat Nowotarski. Starostwo Powiatowe 349
 Powiat Opolski (woj. lubelskie). Starostwo Powiatowe 294
 Powiat Słupecki. Starostwo Powiatowe 639
 Powiat Tucholski. Starostwo Powiatowe. Wydział Promocji i Rozwoju 271
 Powiat Wrocławski. Starostwo Powiatowe 250
 Powiat Ząbkowicki. Starostwo Powiatowe 251
 Powiat Zduńskowolski. Starostwo Powiatowe 336
 Powiat Złotowski. Starostwo Powiatowe 642
 Pracownia Projektowo-Wydawnicza "Na Pastwiskach" 386
 Pracownia Wydawnicza "ElSet", Elżbieta Skóra 53–5
 Press Forum, Zbigniew Franczukowski 224–6
 Przedsiębiorstwo Fotogrametryczno-Kartograficzne FOTKART 66, 101
 Przedsiębiorstwo Geodezyjno-Kartograficzne OPGK (Rzeszów) 493, 508
 Przedsiębiorstwo Produkcyjno-Handlowo-Usługowe "Gepol" 458, 462–3, 476, 478, 482, 484, 488–90, 493, 496, 501, 506, 508, 522, 614–6, 626
 Przedsiębiorstwo Usług Kartograficznych Citymaps 360
 Przedsiębiorstwo Wydawniczo-Handlowe "Siedmioróg" 4
 Przytoczna. Urząd Gminy 323
 PTR Kartografia 28, 59, 96–7, 99, 440
Raciąż. Urząd Gminy 391
 Regionalna Dyrekcja Ochrony Środowiska (Poznań) 87
 Regionalna Organizacja Turystyczna Województwa Świętokrzyskiego 186, 605, 608, 610–1
 Regionalny informacyjny centr turizmu v Kaliningrade 75
 Ringier Axel Springer Polska 8
 Roztoczański Park Narodowy 85
SGK - Tomasz Kowalski 272
 SHOCart 76
 Siechnice. Urząd Miejski 228
 Siekierzyn. Urząd Gminy 229
 Sieradz. Urząd Miasta 335
 Sławno. Urząd Gminy 202
 Słupca (woj. wielkopolskie). Urząd Miasta 639
 Solec Kujawski. Urząd Miasta i Gminy 267
 Somonino. Urząd Gminy 480
 Srokowo. Urząd Gminy 623
 Stowarzyszenie Centrum Badań nad Zagładą Żydów 98
 Stowarzyszenie Gmin "Polskie Zamki Gotyckie" 53–5
 Stowarzyszenie Gmin Turystycznych Wzgórz Trzebnickich i Doliny Baryczy 197
 Stowarzyszenie Kraina Szlaków Turystycznych, Lokalna Grupa Działania 324
 Stowarzyszenie Kraina św. Anny 139
 Stowarzyszenie Lokalna Grupa Działania "Kraina Dinozaurów" 433–4
 Stowarzyszenie Lokalna Grupa Działania "Szlakiem Granitu" 230
 Stowarzyszenie "Lokalna Grupa Działania - Wokół Łysej Góry" 188–9
 Stowarzyszenie na Rzecz Rozwoju, Promocji i Wspierania Zespołu Szkół w Szewcach oraz Mieszkańców Szewc "Teraz Szewce" 234
 Stowarzyszenie "Nyskie Księstwo Jezior i Gór" 421
 Stowarzyszenie Turystyczne Kaszuby 149
 Stowarzyszenie Wdzydzko-Charzykowska Grupa Rybacka "Mórénka" 123–4
 Strzelce Opolskie. Urząd Miejski 436
 Strzeleczy. Urząd Gminy 437
 Studio Grafika Anita Własnowolska-Bielak 337, 355
 Studio Wydawnicze Plan (Wrocław) 30–5, 41, 58, 63–4, 83, 87, 103–6, 112, 123–4, 139, 149–50, 156, 158–9, 168, 176, 182–4, 196–7, 210–1, 214–5, 222, 228, 231–2, 234–6, 243, 246–8, 250–1, 413–22, 426–31, 433–7, 480, 486, 534–5, 545, 547, 550, 556, 559, 563, 577, 627, 629, 632–4, 639–40, 642, 644
 Susz. Urząd Gminy i Miasta 624
Śląska Organizacja Turystyczna 570–1
Towarzystwo na Rzecz Ziemi 204
 Towarzystwo Przyjaciół Dolnej Wisły 203
 Towarzystwo Przyjaciół Poniatowej 295
 Turkula 443
Uniwersytet Gdański. Wydawnictwo 60
 Uniwersytet Pedagogiczny im. Komisji Edukacji Narodowej (Kraków) 88–9
 Uniwersytet Pedagogiczny im. Komisji Edukacji Narodowej (Kraków). Instytut Historii 88–9
 Uniwersytet Śląski (Katowice). Wydział Nauk o Ziemi 29
Vega Studio Adv. Tomasz Müller 36, 65, 80, 229–30, 254, 267, 320, 323, 383, 460, 497, 624, 627

Warmińsko-Mazurska Regionalna Organizacja Turystyczna (Olsztyn) 75
 Wielkopolskie Przedsiębiorstwo Geodezyjno-Kartograficzne GEOMAT 459, 502, 510, 516, 529
 Wołyń. Urząd Gminy 299
 Województwo Lubelskie. Urząd Marszałkowski. Departament Promocji i Turystyki 284–6
 Województwo Lubuskie. Urząd Marszałkowski 312, 314
 Województwo Mazowieckie. Urząd Statystyczny. Mazowiecki Ośrodek Badań Regionalnych 381
 Województwo Opolskie. Urząd Marszałkowski 426–9, 432
 Województwo Podlaskie. Urząd Marszałkowski 450
 Województwo Śląskie. Urząd Marszałkowski. Wydział Gospodarki, Promocji i Współpracy Międzynarodowej 571
 Województwo Świętokrzyskie. Urząd Marszałkowski 187, 612
 Wojskowe Zakłady Kartograficzne 77, 81, 119, 125, 129, 160, 166–7, 171, 207, 216, 280, 368, 602
 Wrocław. Regionalna Dyrekcja Lasów Państwowych 64
 Wydawnictwa Szkolne i Pedagogiczne 2–3, 6
 Wydawnictwo BiK 432
 Wydawnictwo Demart 95
 Wydawnictwo Dwie Siostry 5
 Wydawnictwo i Drukarnia Nova Sandec, Mariusz Kałyniuk, Roman Kałyniuk 174
 Wydawnictwo Kartograficzne Eko-Graf 1, 47–8, 57, 130, 147, 169, 179, 193, 199, 220, 237–8, 249
 Wydawnictwo Kartograficzne Karta 27, 56, 86, 145, 213, 219, 361–2, 364
 Wydawnictwo Kartograficzne Polkart 84, 100, 108, 115, 117, 120, 127, 137, 142, 144, 146, 177–8, 185, 194, 198, 221, 268, 452, 455, 461, 473, 479, 483, 485, 487, 514–5, 520–1, 524, 526, 557
 Wydawnictwo "Koronis" 641
 Wydawnictwo Kubajak 346
 Wydawnictwo Pomorza i Kujaw PiK, Zbigniew Klimczak 384
 Wydawnictwo Profill, Karol Sobiech 449
 Wydawnictwo Progres, Monika Glinda 329
 Wydawnictwo Progress, Paweł Bielak 337, 339, 355
 Wydawnictwo Region, Jarosław Ellwart 136, 202, 271, 453, 499, 507, 643, 649
 Wydawnictwo Turystyczne, Paweł Wład 281, 302
 Wydawnictwo Witański 113–4, 118, 342, 530–2, 540–1, 546, 553–5, 565, 569, 572–3, 578–9, 581

Yanaka Vision 420

Zakład Kartograficzny SYGNATURA 84
 Zakład Kartograficzny Sygnatura 100, 108, 115, 117, 120, 127, 131, 137, 142, 144, 146, 153–4, 164, 177–8, 185, 194, 198, 200, 208–9, 221, 304, 306–16, 319, 321–2, 324–5, 328
 Zakład Usług Geodezyjnych i Kartograficznych Pryzmat (Częstochowa) 266, 474, 511, 517, 523
 Zespół Lubelskich Parków Krajobrazowych. Zarząd 79
 Związek Gmin "Dolna Mała Panew" 156

Żnin. Starostwo Powiatowe 273
 Żory Urząd Miasta 585

Indeks osobowy

- Ajdyn, Agnieszka 381
Aleksandrak-Grzybek, Maria 257
Andruszkiewicz, Monika 273
Andrzejewski, Leon 253, 258
Apostołowicz, Magdalena 460
- B**
Banak, Andrzej 590
Baniak, Joanna 45–6, 61–2
Baran, Ewelina 9
Baranowska, Karolina 295
Bełch-Rucińska, Joanna 499
Bełchrucińska, Joanna 453
Beneda, Joanna *zob.* Fac-Beneda, Joanna
Białecka, Joanna 432
Biały, Bogusława 264, 498
Bielawski, Piotr 38–9, 143, 366–7, 369–76, 378–80, 382, 385, 389–90, 393, 397–403, 411–2, 446, 595–6
Bieniasz, Łukasz 317
Biernat, Grzegorz 359
Biernat, Jacek 193, 249
Biernat, Katarzyna 47–8, 57, 147, 179, 199, 249
Bieroński, Tomasz 48, 147, 169, 179, 193, 199
Bilska, Ewa 2
Bischoff, Katarzyna 45
Błaszowski, Jerzy 615
Błędowski, Jerzy 47, 130, 169, 179, 199
Bobrek, Rafał 78
Borek, Konrad 492, 495
Bruzdewicz, Kazimierz 222
Brygier, Waldemar 176
Brzezińska-Wójcik, Teresa 173
Budyła, Magdalena 162–3, 588
Bukała, Anatol 420
Bukowiec, Mariola 651
Bukowski, Waldemar 88–9
Burek, Mariusz 600–1
Butkiewicz, Joanna 509
Butkiewicz, Rafał 457, 481, 488, 491, 500, 509, 519
Butwiłowska, Barbara 3
Byliniak, Maciej 5
- Cebrykow, Paweł 79, 155, 173, 283–6, 295–6, 298
Cera, Jerzy 227
Chalecka, Anna 491
Chlost, Izabela 262, 266, 513, 521–2, 616
Chmiel, Beata Elżbieta 77, 125, 160, 167, 171, 207, 280, 368, 602
Chmielewska, Ewa 8
Chmielewski, Wojciech 2
Chorąży, Katarzyna 126
Chowaniec, Józef 170
Chudobińska, Jagoda 131
Cieśliński, Roman 454–5, 457, 463, 477, 483, 485, 495, 515–6, 520, 626
Ciszewski, Dariusz 458, 476, 478, 490, 493, 506
Ciuńczyk, Karolina 423, 601, 603
Cukierski, Mieczysław 84, 100, 108, 115, 117, 120, 127, 137, 142, 144, 146, 177–8, 185, 194, 198
Cwalina, Małgorzata 623
Cwynar, Edward 229
Cybulska, Beata 649
Czajka, Rafał 324
Czajka, Witold 100, 108, 115, 117, 120, 127, 137, 142, 144, 146, 154, 177–8, 185, 194, 198, 306–7, 309, 315–6, 319, 321
Czempiel, Henryk 436
Czopik, Małgorzata 275
Czwarkiel, Konrad 189, 607
Czyżewska, Renata 447
- D**
Dalecki, Remigiusz 80, 230, 383, 460, 497, 624, 627
Dąbek, Adam 186, 188, 610–1

Dąbrowski, Marcin 293
 Desselberger, Jan 12
 Dębowska, Anna 423, 603
 Dębska, Anna 35, 124, 149, 228, 415, 433, 480, 547, 629, 639, 642, 644
 Domosud, Jerzy 2
 Donat, Maria 336
 Dowley, Tim 651
 Drzewiecka, Anna 605–6, 612
 Dul, Anna 243
 Dura, Danuta 64
 Dura, Kazimierz 35, 63–4, 103, 168, 176, 184, 248
 Dybaś, Bogusław 88–9
 Dyl, R. 252–3, 258–9
 Dziadosz, Justyna 381
 Dzierzbicka, Elżbieta 297

Ellwart, Grażyna 453
 Ellwart, Jarosław 271, 453, 649

Fac-Beneda, Joanna 459, 461, 479, 491–3, 496, 501, 509, 511, 517, 524, 529, 614
 Fatalaska, Sylwia 594
 Fiejdasz, Witold 262, 265
 Florek, E. 202
 Floriańczyk, Barbara 23
 Fornalczyk, Małgorzata 604, 607–9
 Franke, Marcin 541, 569, 578
 Fret, Aleksander 1, 48, 249
 Futa, Waldemar 276

Gaik, Krystian 9
 Gajdzica, Kazimierz 76
 Garguliński, Tomasz 516
 Gbur, Rafał 556
 Gerwel-Wronka, Magdalena 3
 Gierus, Alicja 513
 Gil, Marcin 268, 452, 455, 461, 473, 477, 479, 483, 485, 487, 514–5, 520–1, 524, 526
 Glinda, Monika 329
 Głazek, Grzegorz 13, 151
 Gogoc, Andrzej 100, 115, 117, 120, 127, 137, 142, 144, 146, 154, 177–8, 185, 198, 306–7, 309, 315–6, 319, 321
 Górniewiczyk, Grzegorz 641
 Grabowska, Karolina 426–8
 Grabowski, Tadeusz 85, 172–3, 277
 Grabowski, Tadeusz Andrzej 59
 Grabowski, Włodzimierz 272
 Gruszczyńska, Elżbieta 630
 Gruszczyński, Tadeusz 471
 Grzechnik, Leszek 296, 298
 Grzechnik, Małgorzata 298
 Grzeszczak, Maria 131
 Grzybek, Maria *zob.* Aleksandrak-Grzybek, Maria
 Grzybek, Tomasz 459, 502, 510, 516, 529
 Guga, Roman 642
 Guga, Romuald 414, 418, 559

Himik, Iwona 4
 Hołubowska, Aurelia 604

Iwaniak, Renata 454, 456, 492, 495, 504, 513
 Izdebski, Radosław 454, 456, 492, 495, 504, 513
 Izko-Zalewska, Katarzyna 35

Jabłonowski, Robert 459, 502, 510, 516, 529
 Jajeńnica, Jan 113, 118, 546, 555
 Janiec, Katarzyna 6
 Janusiewicz, Roman 47, 130, 169, 179, 199
 Jaroszek, Joanna 126
 Jaskulska, A. 615
 Jaskulski, Michał 308
 Jaszczak, Jerzy 308
 Jereczek-Korzeniewska, Katarzyna 264, 456, 473, 476, 478, 484, 488, 498, 504, 506, 508, 514, 519, 526
 Jermaczek, Danuta 154
 Jędrzejewska, Anna 262, 265
 Jokiel, Joanna 268, 474
 Jończyk, W. 202
 Józefowicz, Mateusz 203

Jungowski, Piotr 266, 474, 511, 517, 523
 Jurewicz, Beata 481
 Juszczyk, Marek 599

Kalisz, Aleksandra 223
 Kalisz, Zofia 291
 Kałamucki, Krzysztof 85, 279, 282, 287–9, 294, 439
 Kamiński, Piotr 28, 59, 96–7, 99, 440
 Kapturkiewicz, Adam 359
 Karwowski, Przemysław 311
 Kasiborski, Piotr 120, 293
 Kasprzak, Jolanta *zob.* Sieradzka-Kasprzak, Jolanta
 Kaszuba, Marek 78
 Kawałko, Karol 432
 Kicak, Izabela 420
 Kierojczyk, Łukasz 476, 482, 626
 Kierojczyk, Marta 462, 484, 501
 Kisielewski, Piotr 347
 Kistowski, Mariusz 60
 Kiwior, Karolina 441–4
 Klimek, Hanna 119, 125, 160, 166, 207, 280, 368
 Kloepfel, Otto 90–3
 Kobus, Agnieszka 90–3
 Kochanowska, Magdalena 83
 Kocyłowski, Szymon 454, 456, 492, 495, 504, 513
 Kokociński, Przemysław 262, 458, 462–3, 476, 478, 482, 484, 488–90, 493, 496, 501, 506, 508, 522, 614–6, 626
 Kolondra, Leszek Jan 29
 Kołodziej, Izabela 268, 461, 473, 483, 487, 514, 526
 Kołodziejczyk, Waldemar 119, 129, 216, 368
 Kononowicz, Monika 324
 Konopacki, Andrzej 604
 Kornajew, Murat 126
 Korzeniewska, Katarzyna *zob.* Jereczek-Korzeniewska, Katarzyna
 Kotowski, Bogdan 283
 Kowal, Witold 590
 Kowalewski, Piotr 480
 Kowalska, Anna 132
 Kowalska, Irena 507
 Kowalska, Izabela 453
 Kozłowska, Katarzyna 243
 Koźbiał, Barbara 481, 491, 500, 509, 519
 Koźma, Irena *zob.* Leszkowicz-Koźma, Irena
 Koźma, Jacek 317–8
 Koźmin, Jolanta 530
 Krajewska, Zuzanna 452, 458, 462
 Krakowska, Katarzyna 336
 Krawiec, Ewa *zob.* Ślusarczyk-Krawiec, Ewa
 Krocak, Magdalena 162–3, 273, 423, 588, 590, 594, 605, 607
 Król, Aleksandra *zob.* Pępkowska-Król, Aleksandra
 Król, Krzysztof 505, 625
 Królikowska, Bożena 432
 Kruhly, Joanna 457
 Kruk-Mazurek, Agnieszka 297
 Krukowski, Mirosław 85
 Krupa, Stanisław 605
 Kruszevska, Agata 617
 Krzywańska, Ewa 84
 Książek, Marek 70–2
 Książkiewicz, Marta 609
 Książkiewicz, Sebastian 126, 162–3, 186–9, 274–5, 588–9, 594, 598, 600–1, 603–6, 608–12
 Kuberka, M. 319
 Kubiak-Wójcicka, Katarzyna 252
 Kubička, Dušan 530
 Kucharska, Magdalena 630
 Kuczer, Ryszard 127, 177
 Kujaszewska, Ewa 271
 Kunowski, Bartosz 45, 61–2
 Kunz, Mieczysław 253, 258
 Kurianowicz, Hanna 131
 Kurpiela, Izabela 437
 Kwaśniak, Małgorzata 302
 Kwaśniak, Marcel 162–3, 188–9, 273–5, 588–90, 594, 598, 600–1, 603–9, 612

Lachowska, Dorota 293

Laskowski, Jan 95
 Laskowski, Wojciech 624
 Lech-Szajner, Maria 644
 Leociak, Jacek 98
 Leszkowicz-Koźma, Irena 317–8
 Linek, Małgorzata 302
 Linkowski, Michał 459, 502, 510, 516, 529
 Lityński, Marek 170
 Loew, Peter Oliver 271
 Lubka, Mariusz 4
Łukasik, Anna 173
Machowska, Wanda 81, 166–7, 216, 280
 Maciołek, Anna 169
 Madeja Wojciech 177
 Maj, Jarosław 632–4
 Maj, Katarzyna 634
 Malec, Bożena 233, 292, 352, 445, 512, 543, 637–8
 Malec, Weronika 120
 Malik, Agnieszka 426–9
 Malik, Ewa 426–9
 Malinowska, Małgorzata 70
 Mańdzij, Magdalena 328
 Marchaj, Aleksandra 497
 Marchut, Grzegorz 187
 Marciniak, Krzysztof 48, 57, 130, 147, 169, 179, 199, 220, 249
 Markowska, Marzena 472
 Marszelewski, Włodzimierz 252–3, 258–9
 Matczak, Adam 266, 474, 511, 517, 523
 Matczak, Joanna 266, 474, 511, 517, 523
 Matuszkiewicz, Rajmund 450
 Mazurek, Agnieszka *zob.* Kruk-Mazurek, Agnieszka
 Mazurek, Robert 299
 Mądry, Marcin 624
 Mech, Marta 46
 Meksuła, Mirosław Wojciech 291, 296, 298
 Michałowska, Aleksandra 4
 Micka, Mariusz 161, 395–6
 Mieg, Friedrich von 88–9
 Mikołajczak, Przemysław 321, 323
 Mikołajczuk, Barbara 472
 Mikstacki, Adam 457, 481, 491, 500, 509, 519
 Milcarek, Paweł 2
 Milencki, Jan K. 186–7, 610
 Mirosławska, Barbara 505
 Mitas, Renata *zob.* Sowińska-Mitas, Renata
 Mizielińska, Aleksandra 5
 Mizieliński, Daniel 5
 Mleczko, Marta 275
 Mlost, Jakub 187
 Moszczyński, Paweł 162–3, 588, 594
 Motowidełko, Michał 315
 Motyl, Sebastian 163, 588
 Mróz, Aneta 505, 625
 Müller, Bodo 23
 Muszyński, Łukasz 162–3, 588, 594
Namysł, Stanisław 246
 Nawrot, Beata 452, 455, 520, 524
 Nieścioruk, Kamil 120, 279, 296
 Noga, Zdzisław 88–9
 Nowacki, Marek 154
 Nowiński, Alfred 383
Ochmański, Tomasz 605
 Okroj, Dorota 453
 Olender, Joanna 347
 Olkowska, Stefania 75
Pabian, Grażyna 156
 Pabian, Grzegorz 605
 Pabis, Agnieszka 162–3, 187, 273, 275, 588–90, 594, 598, 600–1, 603, 605
 Pająkowski, Jarosław 203
 Panek, Inna 131, 208

Pawlak, Anna 35
 Perz, Anna 459, 502, 510, 516, 529
 Pępkowska-Król, Aleksandra 78
 Piekarczyk, Piotr 268, 452, 455, 461, 473, 477, 479, 483, 485, 487, 514–5, 520–1, 524, 526
 Pietrasiuk, Małgorzata 625
 Pietruszyński, Łukasz 505, 625
 Pietrzak, Ludmiła 457
 Piotrowiak, Dorota 203
 Piotrowiak, Piotr 203
 Piórek, Andrzej 264, 458, 462, 484, 488, 493, 498, 508
 Pisarski, Zbyszko 137
 Piwowar, Ryszard 448
 Płaskoń, Jan 426–9
 Płaszczyńska, Sylwia 71
 Podolska, Joanna 381
 Polan, Paulina 208
 Preibisz-Wala, Kinga 6
 Profus, Tomasz 605
 Prokopiak, Joanna 457, 519
 Przygodzki, Paweł 490, 502
 Przyłuski, Ludwik 3
 Ptaszyński, Paweł 208
 Puzon, Magdalena 126, 608

Rabiega, Robert 277
 Rachwał, Tomasz 94
 Radziwonowicz, Maria 46, 61–2
 Radziwonowicz, Paweł 46, 61–2
 Rak, Tadeusz 77, 171, 602
 Ranoszek, Włodzimierz 104–5
 Robak, Marek 2
 Romankiewicz, Zbigniew 58
 Rosły, Jacek 294
 Różnowicz, Mariusz 228
 Rucińska, Joanna *zob.* Bełch-Rucińska, Joanna
 Rudy, Dragomir 415
 Rudziński, Zbigniew 200, 306, 309
 Rychel, Joanna 630
 Ryczer, Maria 400
 Rygorowicz, Witold 437

Saba, Anna 302
 Scharmach, Jan 611
 Sibielec, Monika 63, 83, 87, 103–5, 112, 123, 156, 168, 182, 184, 196, 211, 214, 228, 231, 243, 414, 419–20, 430–1, 433–4, 436, 534–5, 545, 547, 559, 563, 577, 629
 Sieradzka-Kasprzak, Jolanta 7–8, 10
 Sikora, Magda 265, 523
 Sikorski, Artur 132
 Siwicka, Paulina 108
 Siwicki, Bartłomiej 108
 Siwicki, Michał 84, 100, 108, 115, 117, 120, 127, 137, 142, 144, 146, 177–8, 185, 194, 198, 209, 557
 Skalba, Ryszard 309
 Skowroński, Radosław 271
 Smyk, Rafał 458, 488, 496, 614, 626
 Sobczak, Ryszard 359
 Sołek, Jan 443–4
 Sondej, Paweł 600–1
 Sowińska-Mitas, Renata 145, 213, 361–2, 364
 Spalek, Regina 216
 Spiliszewska, Róża 437
 Stanisławska, Sabina 126
 Stankowski, Sonja 149
 Stańczak, Zofia 630
 Staszek, Wojciech 481–2, 487, 489, 500, 510
 Staszewska, Barbara 252–3, 258–9
 Stefański, Zbigniew 267
 Stępień, Zofia 465, 538, 575
 Stółc, Angelina 486
 Strassburger, Jürgen 23
 Szajna, Michał 438
 Szajner, Maria *zob.* Lech-Szajner, Maria
 Szczepańska, Natalia 324
 Szczówka, Magdalena 209
 Szymanek, Tomasz 452, 455, 473, 477, 483, 485, 487, 514–5, 520–1, 524, 526

Szymańska, Anna 166–7
 Szymczak, Bożena 260
 Szymczak, Paweł 260
 Szyper, Katarzyna 454, 456, 504

Ś
 Śliwińska, Ewa 47
 Ślusarczyk, Tomasz 204
 Ślusarczyk-Krawiec, Ewa 630
 Świerad, Jerzy 450

T
 Tarajko, Małgorzata 293
 Tarasiewicz, Andrzej 6
 Tritt, Małgorzata 462–3, 482, 489, 508, 522, 616
 Turek, Elizabeth 649

U
 Urban, Agnieszka 505
 Urbankiewicz, Waclaw 634
 Uznańska, Karolina 113–4, 118, 541, 546, 555, 565, 569, 573, 578

W
 Wach, Magdalena 162–3, 588
 Wala, Kinga *zob.* Preibisz-Wala, Kinga
 Walczyk, Adrian 211
 Walicki, Maciej 100
 Wasiluk, Radosław 630
 Waszkowska, Aleksandra 132
 Waśniewski, A. 252–3, 258–9
 Weber, Magdalena 594
 Wesołowska, Anna 264, 498
 Weszpiński, Paweł E. 98
 Wideński, Mariusz 45–6, 61–2
 Wierzbicka, Małgorzata 149, 197, 480
 Więckowska, Agnieszka 6
 Wiland, Janusz 12
 Wilk, Tomasz 78
 Wilk, Wojciech 186–7, 609–10
 Wilma, Doris 202, 499, 643, 649
 Witkiewicz, Marta *zob.* Zięba-Witkiewicz, Marta
 Witowska, Aleksandra 271
 Wład, Paweł 281, 302
 Wnorowski, Jarosław 100, 117, 120, 137
 Woch, Magdalena 450
 Wojciechowski, Dariusz 30–2, 63, 83, 103–5, 112, 149–50, 168, 176, 182–4, 196, 211, 214, 228, 232, 243, 247–8, 414, 419–20, 430, 433, 436, 534–5, 545, 547, 559, 563, 577, 633–4, 639–40, 642
 Wojtyczka, Izabela 5
 Wołyniec, Rita 500
 Woźniak, Czesław 319
 Woźniakowski, Arkadiusz 617
 Wójcicka, Katarzyna *zob.* Kubiak-Wójcicka, Katarzyna
 Wójcik, Teresa *zob.* Brzezińska-Wójcik, Teresa
 Wójtowicz, Anna 126, 186–8, 274, 600–1, 608–11
 Wronka, Magdalena *zob.* Gerwel-Wronka, Magdalena
 Wróbel, Sławomir 84
 Wyczałkowska, Grażyna 208
 Wyczyńska, Anna 162–3, 273, 588, 590, 594
 Wyszomirski, Marcin 119, 125, 129, 160, 166–7, 171, 207, 368, 602
 Wyszynski, Remigiusz 437

Z
 Zabagło, Paweł 275, 604
 Zabłocka, Danuta 81, 119, 125, 129, 166–7, 207, 280
 Zalewska, Danuta Elżbieta 77, 160, 171, 368, 602
 Zalewska, Katarzyna *zob.* Iżko-Zalewska, Katarzyna
 Załęska, Jolanta 625
 Załoga, Grzegorz 200
 Zarzyczny, Tomasz 360
 Zdaniewicz, Agnieszka 267, 320
 Zgalińska, Dorota 60
 Zięba-Witkiewicz, Marta 35, 58, 63, 83, 87, 103–5, 112, 124, 149, 168, 182, 184, 196–7, 211, 214, 228, 243, 248, 250–1, 415–6, 419–20, 430–1, 436, 480, 486, 535, 545, 556, 563, 577, 639–40, 642
 Zwoliński, Grzegorz 30–2, 35, 58, 63–4, 83, 87, 103–5, 112, 123, 150, 156, 168, 176, 182–4, 196–7, 211, 214, 228, 231–2, 243, 246–8, 250–1, 414–7, 419–20, 430–1, 434, 437, 486, 545, 547, 556, 559, 563, 577, 633–4, 639–40, 644
 Zyśk, Jacek 23

Ż
 Żerański, Marcin 386
 Żukowski, Aleksander 308

Indeks arkuszy / części w seriach

Fakt Encyklopedia 8

Galileos 30–2, 35, 63, 103–5, 112, 150, 168, 176, 182–4, 243, 246–7, 414, 419, 430–1, 534, 545, 559, 563, 577, 633

International Chart Series

zob. Skorowidze map morskich

INT 1288, 73 20

INT 1289, 44 19

INT 1290, 12 18

INT 1294, 154 16

INT 1295, 74 22

Książki dla Żeglarzy

137 23

Lubelskie Smakuj Życie! 284–6

Małopolska na rowerze 110, 128, 138, 152, 175, 201

Małopolska nad wodą 170

Mapa hydrograficzna 1:50 000. Ukł. 1992

zob. Skorowidz mapy hydrograficznej Polski 1:50 000

N-33-120-B 252

N-33-120-D 259

Mapa sozologiczna 1:50 000. Ukł. 1992

zob. Skorowidz mapy sozologicznej Polski 1:50 000

N-33-120-B 253

N-33-120-D 258

N-33-47-C 515

N-33-47-D 477

N-33-48-C 495

N-33-48-D 457

N-33-58-B 526

N-33-58-D 521

N-33-59-A 514

N-33-59-B 473

N-33-59-C 513

N-33-59-D 504

N-33-60-A 492

N-33-60-B 491

N-33-60-C 456

N-33-60-D 509

N-33-70-B 483

N-33-70-D 498

N-33-71-A 485

N-33-71-B 455

N-33-71-C 488

N-33-71-D 524

N-33-72-A 454

N-33-72-B 519

N-33-72-C 520

N-33-72-D 487

N-33-83-A 484

N-33-83-B 493

N-33-83-C 508

N-33-83-D	462
N-33-84-A	452
N-33-84-B	479
N-33-84-C	458
N-33-84-D	461
N-33-96-A	264
N-34-37-D	506
N-34-38-C	478
N-34-50-B	476
N-34-51-C	482
N-34-51-D	489
N-34-52-C	616
N-34-61-A	481
N-34-61-C	500
N-34-61-D	510
N-34-62-C	516
N-34-62-D	523
N-34-63-A	501
N-34-63-B	615
N-34-63-C	496
N-34-63-D	614
N-34-73-A	459
N-34-73-B	529
N-34-73-C	268
N-34-73-D	502
N-34-74-A	517
N-34-74-B	474
N-34-74-C	511
N-34-74-D	490
N-34-75-A	522
N-34-75-B	463
N-34-75-C	505
N-34-75-D	625
N-34-76-A	626
N-34-86-A	266
N-34-86-B	262
N-34-87-A	265

Morskie Mapy Nawigacyjne

zob. Skorowidze map morskich

113	21
255	17
45	14
55	15

Polska Turystyczna 275

Regio 155

Rodzina Beskidzka 100, 108, 115, 117, 120, 137

Rodzina Sudecka 127, 142, 144, 146, 177–8, 185, 198

Rodzina Tatrzańska 84, 194

Seria Lubuska 310, 316, 322, 328

Szlaki Kajakowe Polski

3	130
---	-----

Ściany Tatr Topo

nr 10	151
-------	-----

Śląskie, Pozytywna energia 570–1

Wielkie odkrywanie Małopolski 82, 107, 109, 111, 116, 165, 195, 205

Indeks haseł przedmiotowych

- A**
Adriatyk (wybrzeże) - Chorwacja 23
Adriatyk (wybrzeże) - Czarnogóra 23
Adriatyk - żegluga 23
Aleksandrów Kujawski (woj. kujawsko-pomorskie) - 21 w. 269–70
Andrychów (woj. małopolskie) - 21 w. 341
Architektura gotycka - historia 53–5
Architektura obronna niemiecka - zabytki - Polska 272
Architektura renesansu - historia - Polska 293
Arkona (Niemcy) 16
Astronomia 11–2
Atlasy biblijne 651
Atlasy drogowe 42–4, 46, 52, 61–2
Atlasy geograficzne 3–5, 7–10, 23, 45–6, 60, 381, 432, 639
Atlasy historyczne 2
Augustowski, Kanał - turystyka 446
Augustów (woj. podlaskie ; okręg) - turystyka 446–7
Augustów (woj. podlaskie) - 21 w. 446
- B**
Babia Góra - turystyka 100, 107
Baltoro (lodowiec) 13
Bałtyk (wybrzeże) - turystyka 101–2
Bałtyk - żegluga 14–22
Barcin (woj. kujawsko-pomorskie ; okręg) - hydrografia 252
Barcin (woj. kujawsko-pomorskie ; okręg) - środowisko - ochrona 253
Bardzkie, Góry - turystyka 103, 177, 198
Barycz (dolina) - turystyka 104–6, 196–7
Bełchatów (woj. łódzkie) - 21 w. 334
Beskid Makowski - turystyka 100, 107, 201
Beskid Mały - turystyka 114, 118, 201
Beskid Niski - turystyka 108–9
Beskid Sądecki - turystyka 110–1
Beskid Śląski - turystyka 112–4, 118
Beskid Wyspowy - turystyka 115–6
Beskid Żywiecki - turystyka 114, 117–8
Beskidy - turystyka 114, 118
Będzin (woj. śląskie) - 21 w. 543
Białskie, Góry - turystyka 184–5
Biała Podlaska (woj. lubelskie ; okręg) - turystyka 126, 274–5
Biała Podlaska (woj. lubelskie) - turystyka 275
Biała (woj. opolskie ; okręg) - turystyka 413
Bielsko-Biała (woj. śląskie ; okręg) - turystyka 530–1, 534
Bielsko-Biała (woj. śląskie) - 21 w. 532–3
Bieszczady - geografia 119
Bieszczady - turystyka 119–22
Biografie 606
Biskupia Kopa 417
Bledzew (woj. lubuskie ; okręg) - turystyka 304
Bliski Wschód 651
Błonie (woj. mazowieckie, pow. Warszawa-Zachód ; okręg) - turystyka 365
Błonie (woj. mazowieckie, pow. Warszawa-Zachód) - 21 w. 365
Bobolice (woj. zachodniopomorskie ; okręg) - turystyka 643
Bobowo (woj. pomorskie ; okręg) - geografia 451
Bobrowo (woj. kujawsko-pomorskie ; okręg) - geografia 254
Bochnia (woj. małopolskie ; okręg) - turystyka 337
Bochnia (woj. małopolskie) - górnictwo 339
Bochnia (woj. małopolskie) - 21 w. 338–9, 356–7
Boguszów-Gorce (woj. dolnośląskie) - 21 w. 209, 233
Borów (woj. dolnośląskie, pow. Strzelin ; okręg) - turystyka 210
Braniewo (woj. warmińsko-mazurskie) - 21 w. 613
Brda (dorzecze) - turystyka 123–4
Brenna (woj. śląskie ; okręg) - turystyka 535
Brodnica (woj. kujawsko-pomorskie) - 21 w. 261
Brodnickie, Pojezierze - geografia 125
Brodnickie, Pojezierze - turystyka 125
Bronisławów (woj. mazowieckie, pow. Piaseczno) - 21 w. 389

Broumov (Czechy ; okręg) - turystyka 179
 Brusy (woj. pomorskie ; okręg) - środowisko - ochrona 452
 Brusy (woj. pomorskie ; okręg) - turystyka 123-4
 Brwinów (woj. mazowieckie ; okręg) - turystyka 367
 Brwinów (woj. mazowieckie) - 21 w. 366-7
 Brzeg (woj. opolskie ; okręg) - turystyka 414
 Brzeg (woj. opolskie) - 21 w. 246
 Brzeg (woj. opolskie) - 21 w. 414
 Brzesko (woj. małopolskie) - 21 w. 356-7
 Brześć (Białoruś ; okręg) - turystyka 126, 275
 Brześć (Białoruś) - turystyka 275
 Buczkowice (woj. śląskie ; okręg) - geografia 568
 Budownictwo drewniane - Polska 109, 443
 Bug (dolina) - turystyka 126
 Bukowina Tatrzańska (woj. małopolskie) - 21 w. 363
 Bukowskie, Góry - turystyka 121-2
 Busko-Zdrój (woj. świętokrzyskie ; okręg) - turystyka 588
 Busko-Zdrój (woj. świętokrzyskie) - 21 w. 586-7
 Bydgoszcz (woj. kujawsko-pomorskie) - 21 w. 255-6
 Bystra (woj. śląskie) - turystyka 579
 Bystrzyckie, Góry - turystyka 127
 Bytom (woj. śląskie) - 21 w. 536
 Bytów (woj. pomorskie ; okręg) - środowisko - ochrona 454-5
 Bytów (woj. pomorskie ; okręg) - turystyka 453

Cewice (woj. pomorskie ; okręg) - środowisko - ochrona 456
 Chęciny (woj. świętokrzyskie ; okręg) - turystyka 589
 Choczewo (woj. pomorskie ; okręg) - środowisko - ochrona 457
 Chodelka (dolina) - turystyka 294
 Chojnice (woj. pomorskie ; okręg) - środowisko - ochrona 458
 Chorzów (woj. śląskie) - 21 w. 537-8
 Ciecocinek (woj. kujawsko-pomorskie) - 21 w. 269-70
 Cieszyn (woj. śląskie) - turystyka 540
 Cieszyn (woj. śląskie) - 21 w. 539-40
 Ciężkowickie, Pogórze - turystyka 128
 Czarna Hańcza (dorzecze) - turystyka 161
 Czarna Woda (woj. pomorskie ; okręg) - środowisko - ochrona 459
 Czeladź (woj. śląskie) - 21 w. 543
 Czernichów (woj. śląskie ; okręg) - turystyka 541
 Czersk (woj. pomorskie ; okręg) - środowisko - ochrona 461
 Czersk (woj. pomorskie ; okręg) - turystyka 460
 Czeski Cieszyn (Czechy) - turystyka 540
 Czeski Cieszyn (Czechy) - 21 w. 539-40
 Częstochowa (woj. śląskie) - 21 w. 542
 Człuchów (woj. pomorskie ; okręg) - środowisko - ochrona 462

Daleszyce (woj. świętokrzyskie ; okręg) - turystyka 590
 Dąbrowa Górnicza (woj. śląskie) - 21 w. 543
 Dąbrowa Tarnowska (woj. małopolskie) - 21 w. 356-7
 Długoleka (woj. dolnośląskie ; okręg) - geografia 211
 Dobczyce (woj. małopolskie, pow. Myślenice) - 21 w. 348
 Dobiegniewskie, Pojezierze - turystyka 129
 Dobrcz (woj. kujawsko-pomorskie ; okręg) - geografia 257
 Drawa (dorzecze) - turystyka 130
 Drawieński Park Narodowy - turystyka 77
 Drawska, Puszcza - turystyka 131
 Drawsko - turystyka 130
 Drogi kolejowe - Azja 27
 Drogi kolejowe - Europa 27, 56
 Drogi kolejowe - Polska 56
 Drogi - Europa 24-6, 42-5
 Drogi - Polska 42-5, 48-52, 61-2
 Drogi - Polska - 1944-1956 r. 59
 Drohiczyn (woj. podlaskie ; okręg) - turystyka 448
 Drohiczyn (woj. podlaskie) - 21 w. 448
 Duszniki-Zdrój (woj. dolnośląskie) - 21 w. 220
 Dzierzgoń (woj. pomorskie ; okręg) - środowisko - ochrona 463

Ekologia - Polska - 21 w. 60
 Elbląg (woj. warmińsko-mazurskie ; okręg) - środowisko - ochrona 614-5
 Elbląg (woj. warmińsko-mazurskie ; okręg) - turystyka 132-3
 Elbląg (woj. warmińsko-mazurskie) - 21 w. 613
 Elbląski, Kanał - turystyka 132-3
 Elckie, Pojezierze - turystyka 134-5

Elk (woj. warmińsko-mazurskie ; okręg) - turystyka 447
 Europa - podział polityczny - 21 w. 24–6
 Euroregion Bug - turystyka 126

Fortyfikacje - Polska - 1918-1939 r. 617
 Frombork (woj. warmińsko-mazurskie ; okręg) - środowisko - ochrona 616
 Frombork (woj. warmińsko-mazurskie) - 21 w. 613

Gabryelin (woj. mazowieckie) - 21 w. 389
 Galicja - geografia - 18 w. 88–9
 Gąsawa (woj. kujawsko-pomorskie ; okręg) - hydrografia 259
 Gąsawa (woj. kujawsko-pomorskie ; okręg) - środowisko - ochrona 258
 Gdańsk (woj. pomorskie ; okręg) - turystyka 471
 Gdańsk (woj. pomorskie) - religia - 15 w. 91
 Gdańsk (woj. pomorskie) - religia - 15-16 w. 90
 Gdańsk (woj. pomorskie) - religia - 18 w. 92
 Gdańsk (woj. pomorskie) - religia - 19 w. 93
 Gdańsk (woj. pomorskie) - 21 w. 18, 101, 464–70
 Gdańska, Zatoka - żegluga 18–20
 Gdańskie, Pobrzeże - geografia 136
 Gdańskie, Pobrzeże - turystyka 136
 Gdynia (woj. pomorskie) 472
 Gdynia (woj. pomorskie ; okręg) - turystyka 471
 Gdynia (woj. pomorskie) - 21 w. 18, 465–7, 469
 Geografia biblijna 651
 Geografia - szkoły podstawowe 3, 9
 Giewont - turystyka 361–2, 364
 Gliwice (woj. śląskie ; okręg) - turystyka 545
 Gliwice (woj. śląskie) - 21 w. 544
 Głogówek (woj. opolskie ; okręg) - turystyka 415–6
 Głogówek (woj. opolskie) - 21 w. 415
 Główny (woj. pomorskie ; okręg) - środowisko - ochrona 473
 Głuchołazy (woj. opolskie) - 21 w. 417
 Gniew (woj. pomorskie ; okręg) - środowisko - ochrona 474
 Goczałkowice-Zdrój (woj. śląskie ; okręg) - geografia 546
 Golezów (woj. śląskie ; okręg) - turystyka 547
 Golub-Dobrzyń (woj. kujawsko-pomorskie) - 21 w. 269–70
 Goldap (woj. warmińsko-mazurskie ; okręg) - turystyka 447
 Gorce - turystyka 137–8, 170
 Gorzów Wielkopolski (woj. lubuskie ; okręg) - turystyka 131, 306
 Gorzów Wielkopolski (woj. lubuskie) - 21 w. 305
 Góra Kalwaria (woj. mazowieckie ; okręg) - geografia 368
 Góra Kalwaria (woj. mazowieckie ; okręg) - turystyka 368
 Góra Świętej Anny (woj. opolskie ; okręg) - turystyka 139
 Grabów nad Prosną (woj. wielkopolskie ; okręg) - turystyka 627
 Grajewo (woj. podlaskie) - 21 w. 449
 Granice (woj. mazowieckie) - 21 w. 400
 Grodzisk Mazowiecki (woj. mazowieckie ; okręg) - turystyka 374–5
 Grodzisk Mazowiecki (woj. mazowieckie) - Stawy Goliana 369, 372
 Grodzisk Mazowiecki (woj. mazowieckie) - 21 w. 370–1, 373–5
 Gródek nad Dunajcem (woj. małopolskie ; okręg) - turystyka 174
 Grójec (woj. mazowieckie ; okręg) - turystyka 376
 Grudziądz (woj. kujawsko-pomorskie ; okręg) - środowisko - ochrona 262
 Grudziądz (woj. kujawsko-pomorskie) - 18-20 w. 272
 Grudziądz (woj. kujawsko-pomorskie) - 21 w. 260–1
 Gruzja - turystyka 650
 Guben (Niemcy) - 21 w. 307
 Gubin (woj. lubuskie) - 21 w. 307

Hel (woj. pomorskie ; okręg) - środowisko - ochrona 476
 Hel (woj. pomorskie) - 21 w. 141, 475
 Helska, Mierzeja - turystyka 140–1, 475
 Historia - gimnazja 2
 Historia - szkoły ponadgimnazjalne 2

Iłża (woj. mazowieckie ; okręg) - turystyka 377
 Iłża (woj. mazowieckie) - 21 w. 377
 Inowrocław (woj. kujawsko-pomorskie) - 21 w. 263
 Inwestycje 395–6
 Istebna (woj. śląskie ; okręg) - geografia 580
 Istebna (woj. śląskie ; okręg) - turystyka 550
 Istebna (woj. śląskie) - 21 w. 550
 Iwonicz-Zdrój (woj. podkarpackie ; okręg) - turystyka 438
 Izbica (woj. pomorskie ; okręg) - środowisko - ochrona 477

Izerskie, Góry - turystyka 142, 144–5
Izerskie, Pogórze - turystyka 142, 144

Jablonka (woj. małopolskie ; okręg) - geografia 340
Jablonka (woj. małopolskie) - 21 w. 340
Janów Lubelski (woj. lubelskie ; okręg) - turystyka 276
Jantar (woj. pomorskie) - 21 w. 206
Jarosławiec (woj. zachodniopomorskie ; okręg) - geografia 15
Jarosławiec (woj. zachodniopomorskie ; okręg) - turystyka 644
Jasło (woj. podkarpackie) - 21 w. 445
Jastarnia (woj. pomorskie ; okręg) - środowisko - ochrona 478
Jastarnia (woj. pomorskie) - Jurata - 21 w. 101, 141
Jastarnia (woj. pomorskie) - Kuźnica - 21 w. 141
Jastarnia (woj. pomorskie) - 21 w. 141
Jastrzębie-Zdrój (woj. śląskie ; okręg) - turystyka 563
Javorník (Czechy ; okręg) - turystyka 251
Jaworzno (woj. śląskie) - 21 w. 567
Jaworzynka (woj. śląskie) - 21 w. 550
Jedlina-Zdrój (woj. dolnośląskie) - 21 w. 233
Jelcz-Laskowice (woj. dolnośląskie) - 21 w. 246
Jelenia Góra (woj. dolnośląskie) - 21 w. 212
Jeleniogórska, Kotlina - turystyka 142, 146
Jelesnia (woj. śląskie ; okręg) - turystyka 555
Jeseník (Czechy ; okręg) - turystyka 420, 422
Jeziorka (dolina) - turystyka 143
Jeziórko (woj. mazowieckie) - 21 w. 389
Józefów (woj. lubelskie, pow. Biłgoraj ; okręg) - turystyka 277
Józefów (woj. mazowieckie, pow. Otwock) - 21 w. 387

Kaczawskie, Góry - turystyka 144, 146
Kaczawskie, Pogórze - turystyka 144, 146
Kajakarstwo - Polska 130
Kaliningrad (Rosja ; okręg) - turystyka 53–5, 75
Kalisz (woj. wielkopolskie) - 21 w. 628
Kamienne, Góry - turystyka 178, 198–9
Kamień Krajeński (woj. kujawsko-pomorskie ; okręg) - środowisko - ochrona 264
Kanie (woj. mazowieckie) - 21 w. 367
Kapliczki i krzyże przydrożne - Polska 354
Karakorum 13
Karczew (woj. mazowieckie) - 21 w. 387
Kargowa (woj. lubuskie ; okręg) - turystyka 308
Karkonosze - turystyka 142, 145–6, 148
Karkonosze - turystyka - Czechy 147
Karkonosze - turystyka - Polska 147
Karpacz (woj. dolnośląskie ; okręg) - turystyka 213
Karpacz (woj. dolnośląskie) - 21 w. 212–3
Karpaty Wschodnie - geografia 28
Karpaty - turystyka - Polska 78
Karsin (woj. pomorskie ; okręg) - środowisko - ochrona 479
Kartuzy (woj. pomorskie ; okręg) - środowisko - ochrona 481
Kartuzy (woj. pomorskie ; okręg) - turystyka 480
Kasprowy Wierch - turystyka 361–2, 364
Kaszubskie, Pojezierze - turystyka 149–50
Kaszuby - turystyka 30–4
Katalogi zbiorów 472
Katowice (woj. śląskie ; okręg) - gospodarka 554
Katowice (woj. śląskie ; okręg) - komunikacja 548–9, 553
Katowice (woj. śląskie ; okręg) - turystyka 553
Katowice (woj. śląskie) - 21 w. 551–2
Kattegat, Cieśnina - żegluga 21
Kaukaz, Wielki - turystyka 650
Kazalnica (góra) 151
Kazimierz Dolny (woj. lubelskie ; okręg) - turystyka 279–80
Kazimierz Dolny (woj. lubelskie) - 21 w. 278
Kąty Rybackie (woj. pomorskie ; okręg) - środowisko - ochrona 482
Kąty Rybackie (woj. pomorskie) - 21 w. 206
Kąty Wrocławskie (woj. dolnośląskie ; okręg) - turystyka 214
Kędzierzyn-Koźle (woj. opolskie ; okręg) - turystyka 419
Kędzierzyn-Koźle (woj. opolskie) - 21 w. 418–9
Kępice (woj. pomorskie ; okręg) - środowisko - ochrona 483
Kępno (woj. wielkopolskie ; okręg) - turystyka 629
Kępno (woj. wielkopolskie) - 21 w. 629
Kęty (woj. małopolskie) - 21 w. 341
Kielce (woj. świętokrzyskie) - 21 w. 591–3

Kluczbork (woj. opolskie) - 21 w. 425
 Kłobuck (woj. śląskie) - 21 w. 542
 Kłodawa (woj. wielkopolskie ; okręg) - geologia 630
 Kłodawa (woj. wielkopolskie ; okręg) - turystyka 630
 Kłodzka, Kotlina - turystyka 177
 Kłodzko (woj. dolnośląskie ; okręg) - turystyka 35, 216
 Kłodzko (woj. dolnośląskie) - 21 w. 215
 Koczała (woj. pomorskie ; okręg) - środowisko - ochrona 484
 Kolejnictwo - Polska - 1944-1956 r. 59
 Kolekcjonerstwo - Polska - 21 w. 58
 Kołczygłowy (woj. pomorskie ; okręg) - środowisko - ochrona 485
 Kołobrzeg (woj. zachodniopomorskie) - 21 w. 101, 645
 Komorów (woj. mazowieckie, pow. Pruszków) - 21 w. 390
 Komunikacja drogowa - Polska 548–9
 Koniaków (woj. śląskie) - 21 w. 550
 Konstancin-Jeziorna (woj. mazowieckie ; okręg) - turystyka 378
 Konstancin-Jeziorna (woj. mazowieckie) - 21 w. 378
 Końskie (woj. świętokrzyskie ; okręg) - turystyka 594–6
 Korbielów (woj. śląskie) - 21 w. 555
 Koronowo (woj. kujawsko-pomorskie) - 21 w. 255–6
 Korpele (nadleśnictwo) 36
 Kostrzyn nad Odrą (woj. lubuskie) - 21 w. 305, 309
 Koszalin (woj. zachodniopomorskie) - 21 w. 646
 Koszarawa (woj. śląskie ; okręg) - turystyka 555
 Kościerzyna (woj. pomorskie ; okręg) - środowisko - ochrona 487
 Kościerzyna (woj. pomorskie ; okręg) - turystyka 486
 Kościoły chrześcijańskie - podział administracyjny 90–3
 Kościoły i kaplice - Polska 354
 Kowary (woj. dolnośląskie ; okręg) - górnictwo 218
 Kowary (woj. dolnośląskie ; okręg) - turystyka 217–8
 Koziegłowy (woj. śląskie) - 21 w. 542
 Kozienice (woj. mazowieckie) - 21 w. 392
 Krakowsko-Częstochowska, Wyżyna - turystyka 152
 Kraków (woj. małopolskie ; okręg) - turystyka 82, 152
 Kraków (woj. małopolskie) - 21 w. 342–5
 Kramarzyny (woj. pomorskie ; okręg) - środowisko - ochrona 488
 Krasnobrodzki Park Krajobrazowy - turystyka 85
 Krasnobród (woj. lubelskie ; okręg) - turystyka 281
 Kraśnik (woj. lubelskie ; okręg) - turystyka 282
 Krępa (woj. mazowieckie) - 21 w. 389
 Krosno Odrzańskie (woj. lubuskie ; okręg) - turystyka 131
 Krotoszyn (woj. wielkopolskie) - 21 w. 628
 Krowiarki (góry) - turystyka 184
 Krynica Morska (woj. pomorskie ; okręg) - środowisko - ochrona 489
 Krynica Morska (woj. pomorskie) - Przebrno - 21 w. 206
 Krynica Morska (woj. pomorskie) - 21 w. 101, 206
 Krzeszowice (woj. małopolskie ; okręg) - turystyka 346
 Krzyż Wielkopolski (woj. wielkopolskie ; okręg) - turystyka 130
 Książenice (woj. mazowieckie) - 21 w. 379
 Księżyc 11
 Kuchnia regionalna - Polska 313, 330
 Kudowa-Zdrój (woj. dolnośląskie ; okręg) - turystyka 219
 Kudowa-Zdrój (woj. dolnośląskie) - 21 w. 219–20
 Kurpiowska, Puszcza - turystyka 386
 Kutno (woj. łódzkie ; okręg) - turystyka 329
 Kwidzyn (woj. pomorskie ; okręg) - środowisko - ochrona 490
 K2 13
Las - Polska 36, 64–5, 347
 Legionowo (woj. mazowieckie) - 21 w. 410
 Leszno (woj. wielkopolskie) - 21 w. 631
 Lesznowola (woj. mazowieckie, pow. Piaseczno ; okręg) - turystyka 380
 Lębork (woj. pomorskie ; okręg) - środowisko - ochrona 491–2
 Lębork (woj. pomorskie) - 21 w. 512
 Lidzbark Warmiński (woj. warmińsko-mazurskie ; okręg) - turystyka 617
 Lidzbark Warmiński (woj. warmińsko-mazurskie) - 21 w. 618
 Lidzbark Warmiński (woj. warmińsko-mazurskie) - 21 w. 619
 Lipnica (woj. pomorskie ; okręg) - środowisko - ochrona 493
 Lubelskie, województwo (od 1999) - obszary chronione 79
 Lubelskie, województwo (od 1999) - turystyka 283–9
 Lublin (woj. lubelskie ; okręg) - turystyka 283–5, 293
 Lublin (woj. lubelskie) - miejsca pamięci 290
 Lublin (woj. lubelskie) - Stare Miasto 94

Lublin (woj. lubelskie) - 21 w. 291–2
 Lubliniec (woj. śląskie ; okręg) - turystyka 557
 Lubliniec (woj. śląskie) - 21 w. 556
 Lubniewice (woj. lubuskie ; okręg) - turystyka 310
 Luboń (woj. wielkopolskie) - 21 w. 637–8
 Lubuski Szlak Wina i Miodu 311
 Lubuskie, województwo - etnografia 313
 Lubuskie, województwo - podział administracyjny 312
 Lubuskie, województwo - turystyka 312, 314–5
 Lubuskie, województwo - wędkarstwo 315
 Lwówek Śląski (woj. dolnośląskie ; okręg) - turystyka 221

Łagowskie, Pojezierze - turystyka 153–4, 164
 Łągów (woj. lubuskie, pow. Świebodzin) - 21 w. 316
 Łańcut (woj. podkarpackie ; okręg) - geografia 439
 Łańcut (woj. podkarpackie) - 21 w. 445
 Łasin (woj. kujawsko-pomorskie ; okręg) - środowisko - ochrona 265
 Łaziska Górne (woj. śląskie) - 21 w. 575
 Łeba (woj. pomorskie ; okręg) - środowisko - ochrona 495
 Łeba (woj. pomorskie) - 21 w. 101, 494, 512, 525
 Łęczyńsko-Włodawskie, Pojezierze - turystyka 155
 Łęknica (woj. lubuskie ; okręg) - turystyka 317–8
 Łoś (woj. mazowieckie) - 21 w. 389
 Łowiectwo - Polska 41
 Łódź (woj. łódzkie ; okręg) - etnografia 330
 Łódź (woj. łódzkie) - 21 w. 331–3
 Łuków (woj. lubelskie) - 21 w. 393

Malbork (woj. pomorskie ; okręg) - środowisko - ochrona 496
 Malbork (woj. pomorskie ; okręg) - turystyka 497
 Malbork (woj. pomorskie) - 21 w. 101, 613
 Mała Panew (dorzecze) - turystyka 156
 Małopolska - komunikacja 37
 Małopolska - turystyka 37, 170
 Małopolskie, województwo - geografia 347
 Mapy 36, 41, 64, 79–80, 87, 90–3, 98, 136, 151, 211, 254, 257, 272, 320, 323, 338, 340, 347–8, 384, 389, 391, 439–40, 451, 546, 554, 558, 565, 568, 585
 Mapy administracyjne 47, 95, 304, 312, 548–9, 612
 Mapy astronomiczne 11–2
 Mapy dla dzieci 4–6
 Mapy drogowe 24–6, 37, 40, 45, 47–51, 59, 194, 431, 548–9, 553, 572–3
 Mapy etnograficzne 313, 330
 Mapy geologiczne 630
 Mapy historyczne 96–7
 Mapy hydrograficzne 252, 259
 Mapy kolejowe 27, 56, 59
 Mapy morskie 14–23
 Mapy polityczne 1, 24–6
 Mapy przeglądowe 28
 Mapy przyrodnicze 203–4, 370–1, 373, 401–2
 Mapy zoologiczne 60, 253, 258, 262, 264–6, 268, 452, 454–9, 461–3, 473–4, 476–9, 481–5, 487–93, 495–6, 498, 500–2, 504–6, 508–11, 513–7, 519–24, 526, 529, 614–6, 625–6
 Mapy statystyczne 60, 381
 Mapy szkolne 2, 9
 Mapy ścienne 1, 47, 95
 Mapy topograficzne 28, 77, 81, 88–9, 119, 125, 129, 160, 166–7, 171, 207, 216, 280, 347, 368, 580, 602
 Mapy turystyczne 30–5, 37–40, 53–5, 57–8, 63, 65–78, 81–6, 100–50, 152–208, 210, 213–4, 216–9, 221, 224, 226–32, 234, 246–51, 271, 273–7, 279–89, 293–4, 296, 298–9, 302–4, 306, 308, 310–5, 317–9, 321–2, 324–5, 328–30, 336–7, 346, 349, 353–5, 359–62, 364–5, 367–8, 374–8, 380, 383, 386, 390, 397–400, 403–4, 411–7, 419–22, 426–38, 441–4, 446–8, 450, 453, 460, 471, 475, 480, 486, 494, 497, 499, 503, 507, 518, 525, 530–1, 534–5, 540–1, 545, 547, 550, 553, 555, 557, 559, 563, 569–71, 573, 577–8, 581, 588–90, 594–8, 602–12, 617, 623–4, 627, 629–30, 633–4, 639–44, 649–50
 Materiały pomocnicze dla gimnazjów 2
 Materiały pomocnicze dla szkół podstawowych 3, 9
 Materiały pomocnicze dla szkół ponadgimnazjalnych 2
 Mazowieckie, województwo (od 1999) - rolnictwo 381
 Mazowsze - komunikacja 40
 Mazowsze - turystyka 38–40
 Mazurskie, Pojezierze - turystyka 157
 Mazury - turystyka 66–75
 Medlov (Czechy ; okręg) - turystyka 210
 Mieszna (woj. śląskie) - turystyka 579
 Miastko (woj. pomorskie ; okręg) - środowisko - ochrona 498
 Miastko (woj. pomorskie ; okręg) - turystyka 499

Miechowska, Wyżyna - turystyka 82
 Mielec (woj. podkarpackie ; okręg) - geografia 440
 Mielno (woj. zachodniopomorskie, pow. Koszalin) - 21 w. 101
 Mielno (woj. zachodniopomorskie, pow. Koszalin) - 21 w. 646
 Międzybrodzie Bialskie (woj. śląskie ; okręg) - turystyka 541
 Międzybrodzie Żywieckie (woj. śląskie ; okręg) - turystyka 541
 Międzygórze (woj. dolnośląskie) - 21 w. 182
 Międzyrzeczki Rejon Umocniony - turystyka 321
 Międzyrzecz (woj. lubuskie ; okręg) - geografia 320
 Międzyrzecz (woj. lubuskie ; okręg) - turystyka 208, 319, 321
 Międzyzdroje (woj. zachodniopomorskie) - 21 w. 101, 648
 Mięguszowieckie Szczyty - alpinizm 151
 Mikołów (woj. śląskie) - 21 w. 575
 Mikoszewo (woj. pomorskie) - 21 w. 206
 Milanówek (woj. mazowieckie) - 21 w. 366, 382
 Milickie, Stawy - turystyka 104–5, 158–9
 Morawica (woj. świętokrzyskie ; okręg) - turystyka 597
 Morąg (woj. warmińsko-mazurskie) - 21 w. 613
 Mysłowice (woj. śląskie) - 21 w. 567
 Myślenice (woj. małopolskie ; okręg) - geografia 348
 Myślenice (woj. małopolskie) - 21 w. 348
 Myśliborskie, Pojezierze - turystyka 160

Nadgoplański Park Tysiąclecia - turystyka 80
 Nałęczów (woj. lubelskie) - 21 w. 278
 Narew (dorzecze) - turystyka 161
 Narwiański Park Narodowy - turystyka 81
 NATURA 2000 87
 Nida (dorzecze) - turystyka 162–3
 Niebo 12
 Niechorze (woj. zachodniopomorskie ; okręg) - geografia 16
 Niesłysz 164
 Nordic walking 131, 208
 Noteć (dolina) - turystyka 200
 Nowa Karczma (woj. pomorskie, pow. Kościerzyna ; okręg) - środowisko - ochrona 500
 Nowa Sól (woj. lubuskie) - 21 w. 326–7
 Nowa Sucha (woj. mazowieckie, pow. Sochaczew ; okręg) - turystyka 383
 Nowe Miasto (woj. mazowieckie ; okręg) - geografia 384
 Nowe Miasto (woj. mazowieckie) - 21 w. 384
 Nowe (woj. kujawsko-pomorskie ; okręg) - środowisko - ochrona 266
 Nowy Dwór Gdański (woj. pomorskie ; okręg) - środowisko - ochrona 501
 Nowy Dwór Gdański (woj. pomorskie) - 21 w. 206, 613
 Nowy Sącz (woj. małopolskie) - 21 w. 350
 Nowy Targ (woj. małopolskie ; okręg) - turystyka 349
 Nowy Targ (woj. małopolskie) - 21 w. 351, 363
 Nysa (woj. opolskie ; okręg) - turystyka 420–2
 Nysa (woj. opolskie) - 21 w. 425

Obiekty i urzędy turystyczne 67
 Ochrona przyrody - Polska - 21 w. 78
 Ochrona środowiska - Polska 60
 Odrano Wola (woj. mazowieckie) - 21 w. 385
 Ogrody botaniczne - Polska 403
 Olandia (Szwecja) 17
 Olecko (woj. warmińsko-mazurskie ; okręg) - turystyka 447
 Oleśnica (woj. dolnośląskie) - 21 w. 222
 Oleśnica (woj. dolnośląskie) - 21 w. 244, 246
 Olkusz, Wyżyna - turystyka 165
 Olsztyn (woj. warmińsko-mazurskie) - 21 w. 618–21
 Olsztyńskie, Pojezierze - geografia 166–7
 Olsztyńskie, Pojezierze - turystyka 166–7
 Oława (woj. dolnośląskie) - 21 w. 246
 Opawskie, Góry - turystyka 168
 Opole Lubelskie (woj. lubelskie ; okręg) - turystyka 294
 Opole (woj. opolskie) - 21 w. 423–5, 431
 Opolskie, województwo (od 1999) - komunikacja 431
 Opolskie, województwo (od 1999) - turystyka 426–32
 Orawa - turystyka 138, 195
 Orlickie, Góry - turystyka 127
 Ortofotomapy 13, 29, 385
 Osiek (woj. pomorskie, pow. Starogard Gdański ; okręg) - środowisko - ochrona 502
 Ostoje przyrody - Polska 78
 Ostrołęka (woj. mazowieckie ; okręg) - turystyka 386

Ostrowiec Świętokrzyski (woj. świętokrzyskie) - 21 w. 592
 Ostróda (woj. warmińsko-mazurskie ; okręg) - turystyka 133
 Ostróda (woj. warmińsko-mazurskie) - 21 w. 618–9, 622
 Ostrów Wielkopolski (woj. wielkopolskie ; okręg) - łowiectwo 41
 Ostrów Wielkopolski (woj. wielkopolskie ; okręg) - turystyka 633–4
 Ostrów Wielkopolski (woj. wielkopolskie) - 21 w. 628, 632–3
 Ośno Lubuskie (woj. lubuskie ; okręg) - turystyka 322
 Ośno Lubuskie (woj. lubuskie) - 21 w. 322
 Ośrodki sportów zimowych - Polska 286
 Oświęcim (woj. małopolskie) - 21 w. 352
 Otrębusy (woj. mazowieckie) - 21 w. 367
 Otwock (woj. mazowieckie) - 21 w. 387
 Ozimek (woj. opolskie ; okręg) - turystyka 433–4
 Ożarów Mazowiecki (woj. mazowieckie) - 21 w. 410
P
 Pabianice (woj. łódzkie) - 21 w. 331–3
 Paczków (woj. opolskie ; okręg) - turystyka 435
 Palestyna 651
 Panoramy 94
 Paprotnia (woj. mazowieckie, pow. Sochaczew) - Niepokalanów-Klasztor 400
 Paprotnia (woj. mazowieckie, pow. Sochaczew) - 21 w. 400
 Parafia - katolicyzm - Polska - 15 w. 91
 Parafia - katolicyzm - Polska - 15-16 w. 90
 Parafia - katolicyzm - Polska - 18 w. 92
 Parafia - katolicyzm - Polska - 19 w. 93
 Park Krajobrazowy Beskidu Małego - turystyka 114
 Park Krajobrazowy Beskidu Śląskiego - turystyka 114
 Park Krajobrazowy Dolinki Krakowskie - turystyka 82
 Park Mużakowski - turystyka 208, 317–8
 Park Narodowy Bory Tucholskie - turystyka 83
 Parki i Ogrody 370–1, 373
 Parki krajobrazowe - Polska 79
 Pasłęk (woj. warmińsko-mazurskie) - 21 w. 613
 Piastów (woj. mazowieckie, pow. Pruszków) - 21 w. 390
 Piastów (woj. mazowieckie, pow. Pruszków) - 21 w. 410
 Piechowice (woj. dolnośląskie) - 21 w. 223
 Piekary Śląskie (woj. śląskie) - 21 w. 536
 Pieniny - turystyka 110, 169–70
 Pieniny - turystyka - Polska 84
 Pieniny - turystyka - Słowacja 84
 Pionki (woj. mazowieckie) - 21 w. 392
 Piotrków Trybunalski (woj. łódzkie) - 21 w. 334
 Pisarze polscy - 16-20 w. 606
 Plany miast 45, 86, 94, 99, 101, 141, 206, 209, 212–5, 219–20, 222–6, 231–3, 235–46, 255–6, 260–1, 263, 267, 269–70, 278, 290–2, 295, 297, 300–1, 305, 307, 309, 316, 322, 326–7, 331–5, 338–45, 348, 350–3, 356–8, 360–7, 369, 372, 374–5, 377–9, 382, 384–5, 387–90, 392–6, 399–400, 404–10, 414–5, 417–9, 423–5, 431, 445–6, 448–9, 464–70, 472, 475, 494, 512, 525, 527–8, 532–3, 536–40, 542–4, 546, 551–2, 555–6, 558–62, 564–9, 574–8, 580–7, 591–3, 599–601, 613, 618–22, 628–9, 631–3, 635–8, 645–8
 Płock (woj. mazowieckie) - 21 w. 388
 Podhale - turystyka 138, 170, 195
 Podkarpackie, województwo - turystyka 441–4
 Podkowa Leśna (woj. mazowieckie) - 21 w. 366–7
 Podlaskie, województwo - turystyka 450
 Polanica-Zdrój (woj. dolnośląskie) - 21 w. 220, 224–6
 Polesie Zachodnie - turystyka 283
 Police (woj. zachodniopomorskie) - 21 w. 647
 Polska Południowa - geografia 61
 Polska Północna - geografia 62
 Polska - geografia 46, 60
 Polska - podział administracyjny - historia 95
 Polska - podział administracyjny - 1939-1945 r. 95
 Polska - podział administracyjny - 21 w. 47
 Polska - turystyka 53–5, 57–8
 Polska - 17 w. 97
 Polska - 19 w. 96
 Pomoce dydaktyczne 6
 Pomorska, Zatoka - żegluga 22
 Pomorskie, województwo (od 1999) - turystyka 503
 Pomorze Gdańskie - turystyka 141
 Poniatowa (woj. lubelskie) - 21 w. 295
 Postomino (woj. zachodniopomorskie ; okręg) - turystyka 644
 Potęgowo (woj. pomorskie ; okręg) - środowisko - ochrona 504
 Powstanie 1863 r. styczniowe 96
 Poznań (woj. wielkopolskie) - 21 w. 635–8

Prabuty (woj. pomorskie ; okręg) - środowisko - ochrona 505
 Prażmów (woj. mazowieckie ; okręg) - geografia 389
 Prażmów (woj. mazowieckie) - 21 w. 389
 Proszowice (woj. małopolskie) - budownictwo - 1939-1945 r. 353
 Proszowice (woj. małopolskie) - 21 w. 353
 Pruszków (woj. mazowieckie ; okręg) - turystyka 390
 Pruszków (woj. mazowieckie) - 21 w. 390, 410
 Przemysł drzewny - Polska 46
 Prześladowania polityczne - Polska - 1944-1956 r. 290
 Przewodniki turystyczne 23
 Przyroda - szkoły podstawowe 3, 9
 Przytoczna (woj. lubuskie ; okręg) - geografia 323
 Pszczyna (woj. śląskie ; okręg) - geografia 558
 Pszczyna (woj. śląskie) - 21 w. 558, 577
 Pszów (woj. śląskie) - 21 w. 582
 Ptaki - ochrona - Polska 78
 Puck (woj. pomorskie ; okręg) - środowisko - ochrona 506
 Puck (woj. pomorskie ; okręg) - turystyka 507
 Puck (woj. pomorskie) - 21 w. 141
 Pucka, Zatoka - żegluga 14
 Puławy (woj. lubelskie ; okręg) - turystyka 296
 Puławy (woj. lubelskie) - 21 w. 292
 Pyskowice (woj. śląskie) - 21 w. 544
 Pyzdrska, Puszcza - turystyka 640

Raciąż (woj. mazowieckie ; okręg) - geografia 391
 Racibórz (woj. śląskie ; okręg) - turystyka 559
 Racibórz (woj. śląskie) - 21 w. 559–61
 Radlin (woj. śląskie) - 21 w. 582
 Radom (woj. mazowieckie) - 21 w. 392
 Radzionków (woj. śląskie) - 21 w. 536
 Rawicz (woj. wielkopolskie) - 21 w. 631
 Reprinty 59, 88–93, 472
 Riese 227
 Romincka, Puszcza - geografia 171
 Romincka, Puszcza - turystyka 171
 Rospuda (dorzecze) - turystyka 161
 Roztoczański Park Narodowy - turystyka 85
 Roztocze Środkowe - geografia 173
 Roztocze Środkowe - turystyka 172–3
 Rożnowskie, Jezioro - turystyka 174
 Rożnowskie, Pogórze - turystyka 175
 Ruda Śląska (woj. śląskie) - 21 w. 584
 Rudawy Janowickie - turystyka 146
 Rybnik (woj. śląskie ; okręg) - turystyka 563
 Rybnik (woj. śląskie) - 21 w. 561–2
 Rydułtowy (woj. śląskie) - 21 w. 582
 Rzeczenica (woj. pomorskie ; okręg) - środowisko - ochrona 508
 Rzeszów (woj. podkarpackie) - 21 w. 445

Samsø Belt - żegluga 21
 Sandhammaren (Szwecja ; latarnia morska) 17
 Sandomierz (woj. świętokrzyskie ; okręg) - geografia 602
 Sandomierz (woj. świętokrzyskie ; okręg) - turystyka 598, 602–3
 Sandomierz (woj. świętokrzyskie) - turystyka 599
 Sandomierz (woj. świętokrzyskie) - 21 w. 599–601
 Schrony - Polska - 1939-1945 r. 353
 Siechnice (woj. dolnośląskie ; okręg) - turystyka 228
 Siedlce (woj. mazowieckie) - 21 w. 393–4
 Siekierczyn (woj. dolnośląskie ; okręg) - turystyka 229
 Siemianowice Śląskie (woj. śląskie) - 21 w. 538, 564
 Sieradz (woj. łódzkie) - 21 w. 335
 Sierakowice (woj. pomorskie ; okręg) - środowisko - ochrona 509
 Sierpc (woj. mazowieckie ; okręg) - turystyka 397–8
 Sierpc (woj. mazowieckie) - 21 w. 395–6
 Skarszewy (woj. pomorskie ; okręg) - środowisko - ochrona 510
 Skarżysko-Kamienna (woj. świętokrzyskie) - 21 w. 592
 Skoczów (woj. śląskie ; okręg) - geografia 565
 Skoczów (woj. śląskie) - 21 w. 565–6
 Skórcz (woj. pomorskie ; okręg) - środowisko - ochrona 511
 Sławno (woj. zachodniopomorskie ; okręg) - turystyka 202
 Słowiński Park Narodowy - turystyka 494, 525
 Słupca (woj. wielkopolskie ; okręg) - turystyka 639–40

Słupsk (woj. pomorskie ; okręg) - środowisko - ochrona 513
 Słupsk (woj. pomorskie) - 21 w. 512
 Smóldzino (woj. pomorskie, pow. Słupsk ; okręg) - środowisko - ochrona 514
 Smóldziński Las (woj. pomorskie ; okręg) - środowisko - ochrona 515
 Sobowidz (woj. pomorskie ; okręg) - środowisko - ochrona 516
 Sochaczew (woj. mazowieckie ; okręg) - turystyka 399
 Sochaczew (woj. mazowieckie) - 21 w. 399
 Sokółów Podlaski (woj. mazowieckie) - 21 w. 393
 Solec Kujawski (woj. kujawsko-pomorskie) - 21 w. 255–6, 267
 Sopot (woj. pomorskie) - 21 w. 101, 465–7, 469
 Sosnowiec (woj. śląskie) - 21 w. 567
 Sowie, Góry - turystyka 176–7, 198
 Sól kamienna - górnictwo - Polska 339
 Specjalna strefa ekonomiczna - Polska 554
 Spisz - turystyka 138, 170, 195
 Spitsbergen (Norwegia) - geografia 29
 Spytkowice (woj. małopolskie, pow. Wadowice ; okręg) - turystyka 354
 Srokowo (woj. warmińsko-mazurskie ; okręg) - turystyka 623
 Starachowice (woj. świętokrzyskie) - 21 w. 592
 Starogard Gdański (woj. pomorskie ; okręg) - środowisko - ochrona 517
 Starogard Gdański (woj. pomorskie ; okręg) - turystyka 518
 Stary Sącz (woj. małopolskie) - 21 w. 350
 Stegna (woj. pomorskie) - 21 w. 206
 Stężyca (woj. pomorskie ; okręg) - środowisko - ochrona 519
 Stołowe, Góry - turystyka 127, 178–9, 213, 219
 Strzegom (woj. dolnośląskie ; okręg) - turystyka 230
 Strzelce Krajeńskie (woj. lubuskie) - 21 w. 305
 Strzelce Opolskie (woj. opolskie ; okręg) - turystyka 436
 Strzeleczy (woj. opolskie ; okręg) - turystyka 437
 Studzienice (woj. pomorskie, pow. Bytów ; okręg) - środowisko - ochrona 520
 Sulechów (woj. lubuskie) - 21 w. 326–7
 Sulęcín (woj. lubuskie ; okręg) - turystyka 324–5
 Sułkowice (woj. małopolskie, pow. Myślenice) - 21 w. 348
 Susz (woj. warmińsko-mazurskie ; okręg) - środowisko - ochrona 625
 Susz (woj. warmińsko-mazurskie ; okręg) - turystyka 624
 Suwalskie, Pojezierze i Augustowska, Równina - turystyka 180–1
 Suwałki (woj. podlaskie ; okręg) - turystyka 447
 Svalbard (Norwegia) - geografia 29
 Swarzędz (woj. wielkopolskie) - 21 w. 637–8
 Sycewice (woj. pomorskie ; okręg) - środowisko - ochrona 521
 Szack (Ukraina ; okręg) - turystyka 126
 Szczawno-Zdrój (woj. dolnośląskie) - 21 w. 233
 Szczepreszyński Park Krajobrazowy - turystyka 85
 Szczecin (woj. zachodniopomorskie) - 21 w. 101, 647
 Szczyrk (woj. śląskie ; okręg) - geografia 568
 Szczyrk (woj. śląskie ; okręg) - turystyka 569
 Szczyrk (woj. śląskie) - turystyka 569
 Szczyrk (woj. śląskie) - 21 w. 568–9
 Szklarska Poręba (woj. dolnośląskie) - 21 w. 212
 Szlachta - Polska 386
 Szlak Architektury Drewnianej 443
 Szlak Bez Końca 308
 Szlak Renesansu Lubelskiego 293
 Szlak rowerowy "Miejsca Mocy" 604
 Szlak Via Sacra 230
 Szlaki turystyczne - Europa Środkowo-Wschodnia 53–5
 Szlaki turystyczne - Polska 606, 608
 Sztum (woj. pomorskie ; okręg) - środowisko - ochrona 522
 Sztum (woj. pomorskie) - 21 w. 613
 Sztutowo (woj. pomorskie) - 21 w. 206

Ścieżki edukacyjne 65, 294, 317–8, 370, 401–2
 Śląsk, Dolny - leśnictwo 64
 Śląsk, Dolny - turystyka 63
 Śląskie, województwo (od 1999) - komunikacja 548–9, 572–3
 Śląskie, województwo (od 1999) - podział administracyjny 548–9
 Śląskie, województwo (od 1999) - turystyka 570–1, 573
 Ślęża - turystyka 177
 Śliwice (woj. kujawsko-pomorskie ; okręg) - środowisko - ochrona 268
 Śnieżnika, Masyw - turystyka 127, 182–5
 Świat 2–10
 Świat - podział polityczny - 21 w. 1

Świdnica (woj. dolnośląskie) - 21 w. 244
 Świdnik (woj. lubelskie) - 21 w. 292
 Świebodzice (woj. dolnośląskie) - 21 w. 233
 Świecie (woj. kujawsko-pomorskie) - 21 w. 261
 Świętochłowice (woj. śląskie) - 21 w. 537–8
 Świętokrzyski Szlak Archeo-Geologiczny 605
 Świętokrzyski Szlak Literacki 606
 Świętokrzyskie, Góry - turystyka 186–90
 Świętokrzyskie, województwo - turystyka 604, 606–12
 Świnna (woj. śląskie ; okręg) - turystyka 555
 Świnoujście (woj. zachodniopomorskie) - 21 w. 101, 648

Tarnowskie Góry (woj. śląskie) - 21 w. 574
 Tarnów (woj. małopolskie ; okręg) - turystyka 128, 355
 Tarnów (woj. małopolskie) - 21 w. 356–8
 Tatry Zachodnie - turystyka 361–2, 364
 Tatry - turystyka 193, 195
 Tatry - turystyka - Polska 86, 191–2, 194
 Tatry - turystyka - Słowacja 191–2, 194
 Tczew (woj. pomorskie ; okręg) - środowisko - ochrona 523
 Teresin (woj. mazowieckie, pow. Sochaczew ; okręg) - turystyka 400
 Teresin (woj. mazowieckie, pow. Sochaczew) - 21 w. 400
 Tomaszów Mazowiecki (woj. łódzkie) - 21 w. 334
 Toruń (woj. kujawsko-pomorskie) - 21 w. 269–70
 Torzyska, Równina - turystyka 154
 Trasy narciarskie biegowe - Polska 286
 Trasy narciarskie zjazdowe - Polska 286
 Tresna (woj. śląskie ; okręg) - turystyka 541
 Trójmiejski Park Krajobrazowy - turystyka 471
 Trzebiatów (woj. zachodniopomorskie ; okręg) - turystyka 649
 Trzebnica (woj. dolnośląskie ; okręg) - geografia 231
 Trzebnica (woj. dolnośląskie) - 21 w. 231, 244
 Trzebnickie, Wzgórza - turystyka 196–7
 Trzemeszno (woj. wielkopolskie, pow. Gniezno ; okręg) - turystyka 641
 Tuchola (woj. kujawsko-pomorskie ; okręg) - turystyka 271
 Tuchomie (woj. pomorskie ; okręg) - środowisko - ochrona 524
 Turek (nadleśnictwo) - turystyka 65
 Turystyka konna - Polska 161
 Turystyka morska - Chorwacja 23
 Turystyka morska - Czarnogóra 23
 Turystyka motorowa - Polska 70–2
 Turystyka piesza 294
 Turystyka piesza - Polska 30, 70–2, 161, 306, 319, 471
 Turystyka rowerowa 294
 Turystyka rowerowa - Polska 30, 70–2, 110, 128, 138, 143, 161, 175–6, 200, 221, 250, 288, 306, 319, 325, 329, 359, 413, 432, 436, 450, 530, 604, 639
 Turystyka wodna - Polska 70–2, 130, 161
 Turystyka wodna - Polska - 21 w. 285
 Turystyka - Polska 116
 Twardogóra (woj. dolnośląskie ; okręg) - turystyka 232
 Twardogóra (woj. dolnośląskie) - 21 w. 232
 Twierdza Grudziądz 272
 Twierdze i fortyfikacje miejskie - Polska 272
 Tychy (woj. śląskie ; okręg) - turystyka 577
 Tychy (woj. śląskie) - 21 w. 575–7
 Tymbark (woj. małopolskie ; okręg) - turystyka 359
 Tyśmienica (dolina) - turystyka 155

Ustanów (woj. mazowieckie) - 21 w. 389
 Ustka (woj. pomorskie ; okręg) - geografia 15
 Ustka (woj. pomorskie ; okręg) - środowisko - ochrona 526
 Ustka (woj. pomorskie) - 21 w. 101, 512, 525
 Ustronie Morskie (woj. zachodniopomorskie) - 21 w. 645
 Ustroń (woj. śląskie ; okręg) - turystyka 578
 Ustroń (woj. śląskie) - turystyka 578
 Ustroń (woj. śląskie) - 21 w. 566, 578
 Uzdrowiska - Polska 111, 588

Wadowice (woj. małopolskie) - 21 w. 352
 Wałbrzych (woj. dolnośląskie ; okręg) - turystyka 227
 Wałbrzych (woj. dolnośląskie) - Książ 227
 Wałbrzych (woj. dolnośląskie) - 21 w. 233

Wałbrzyskie, Góry - turystyka 178, 198–9
 Warmia - turystyka 66–75
 Warmińsko-mazurskie, województwo - turystyka 73–4
 Warszawa (okręg) - 21 w. 405–6
 Warszawa - getto 98
 Warszawa - Ogród Botaniczny PAN 401–3
 Warszawa - rezerwat Las Kabacki 404
 Warszawa - Ursynów - 21 w. 404
 Warszawa - 1918-1939 r. 99
 Warszawa - 21 w. 405–10
 Warta (dolina) - turystyka 200
 Wda (dorzecze) - turystyka 123–4
 Wędrynia (Czechy ; okręg) - turystyka 547
 Węgrów (woj. mazowieckie) - 21 w. 393
 Wielickie, Pogórze - turystyka 201
 Wieliczka (woj. małopolskie ; okręg) - turystyka 360
 Wieliczka (woj. małopolskie) - 21 w. 338, 360
 Wielka Racza - turystyka 114
 Wielkopolskie, województwo - obszary chronione 87
 Wieprza (dorzecze) - turystyka 202
 Wilkowice (woj. śląskie, pow. Bielsko-Biała ; okręg) - geografia 568
 Wilkowice (woj. śląskie, pow. Bielsko-Biała ; okręg) - turystyka 579
 Wilkowice (woj. śląskie, pow. Bielsko-Biała) - turystyka 579
 Wisła, Dolna (dolina) - fauna 203
 Wisła, Dolna (dolina) - flora 203
 Wisła, Dolna (dolina) - turystyka 203
 Wisła, Górna (dolina) - turystyka 204–5
 Wisła, Środkowa (dolina) - turystyka 294
 Wisła (woj. śląskie ; okręg) - turystyka 581
 Wisła (woj. śląskie) - turystyka 581
 Wisła (woj. śląskie) - 21 w. 580–1
 Wisznia Mała (woj. dolnośląskie ; okręg) - turystyka 234
 Wiśłana, Mierzeja - turystyka 206
 Wiśnickie, Pogórze - turystyka 175
 Władysławowo (woj. pomorskie) - Chałupy 527
 Władysławowo (woj. pomorskie) - Chałupy - 21 w. 141
 Władysławowo (woj. pomorskie) - Chłapowo 527
 Władysławowo (woj. pomorskie) - Jastrzębia Góra 527
 Władysławowo (woj. pomorskie) - Jastrzębia Góra - 21 w. 141
 Władysławowo (woj. pomorskie) - Karwia 527
 Władysławowo (woj. pomorskie) - Karwia - 21 w. 141
 Władysławowo (woj. pomorskie) - Ostrowo 527
 Władysławowo (woj. pomorskie) - Tupadły 527
 Władysławowo (woj. pomorskie) - 21 w. 141, 527–8
 Włocławek (woj. kujawsko-pomorskie) - 21 w. 388
 Włodawa (woj. lubelskie ; okręg) - turystyka 298
 Włodawa (woj. lubelskie) - 21 w. 297
 Wodzisław Śląski (woj. śląskie ; okręg) - turystyka 563
 Wodzisław Śląski (woj. śląskie) - 21 w. 561, 582
 Wołyń (woj. lubelskie ; okręg) - turystyka 299
 Wołomin (woj. mazowieckie) - 21 w. 410
 Wrocław (woj. dolnośląskie ; okręg) - turystyka 246–50
 Wrocław (woj. dolnośląskie) - 21 w. 235–45

Zabrze (woj. śląskie) - 21 w. 583–4
 Zakopane (woj. małopolskie) - 21 w. 86, 361–4
 Zalewo (woj. warmińsko-mazurskie, pow. Iława ; okręg) - środowisko - ochrona 626
 Zamki i pałace 53–5
 Zamki i pałace - Polska 57
 Zamość (woj. lubelskie ; okręg) - geografia 303
 Zamość (woj. lubelskie ; okręg) - turystyka 302
 Zamość (woj. lubelskie) - 21 w. 300–1
 Zaolzie - turystyka 76
 Zawodne (woj. mazowieckie) - 21 w. 389
 Ząbkowice Śląskie (woj. dolnośląskie ; okręg) - turystyka 251
 Zblewo (woj. pomorskie ; okręg) - środowisko - ochrona 529
 Zduńska Wola (woj. łódzkie ; okręg) - turystyka 336
 Zegrzyńskie, Jezioro - turystyka 207
 Zespół Nadwiślańskich Parków Krajobrazowych - turystyka 203
 Zgierz (woj. łódzkie) - 21 w. 331–3
 Zielona Góra (woj. lubuskie ; okręg) - turystyka 208
 Zielona Góra (woj. lubuskie) - 21 w. 326–7
 Zielonogórski, Wał - turystyka 208

Złote, Góry - turystyka 177, 184–5
Złotów (woj. wielkopolskie ; okręg) - turystyka 642
Zwierzyn (woj. lubuskie ; okręg) - turystyka 328

Żabia Wola (woj. mazowieckie, pow. Grodzisk Mazowiecki ; okręg) - turystyka 411
Żnin (woj. kujawsko-pomorskie ; okręg) - turystyka 273
Żory (woj. śląskie ; okręg) - turystyka 563
Żory (woj. śląskie) - budownictwo - inwestycje 585
Żory (woj. śląskie) - 21 w. 585
Żydzi - Polska - 1939-1945 r. 98
Żyrardów (woj. mazowieckie ; okręg) - turystyka 412
Żywiecki Park Krajobrazowy - turystyka 114


SKOROWIDZE


Skorowidz mapy hydrograficznej Polski 1:50 000

SKOROWIDZ MAPY HYDROGRAFICZNEJ POLSKI 1:50 000

Podział arkusza mapy 1:100 000
na arkusze mapy 1:50 000

M	A	B	1: 100 000	M-33-7
			C	D

 arkusze opisane w Bibliografii Dokumentów Kartograficznych 2013

 arkusze opisane w poprzednich rocznikach Bibliografii Dokumentów Kartograficznych

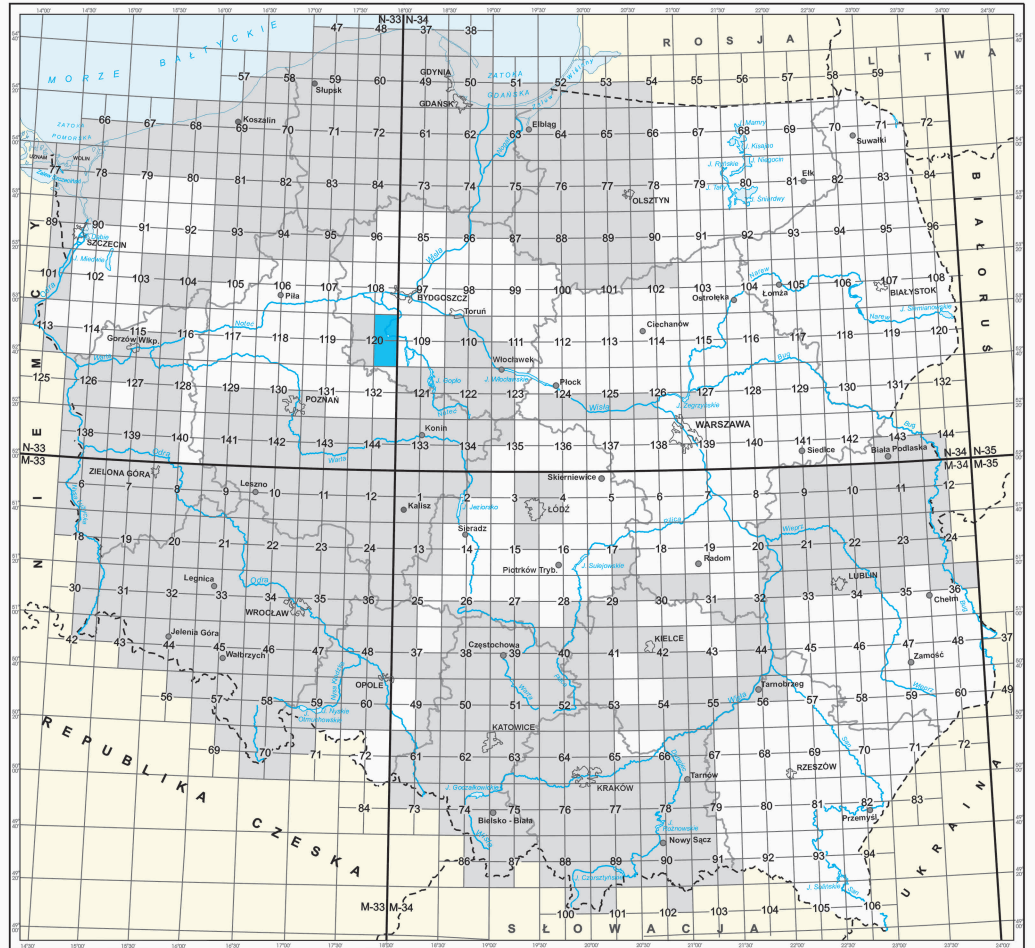
-  **KRAKÓW** miasta wojewódzkie
-  **Kalisz** pozostałe większe miasta
-  granice państw
-  granice województw
-  rzeki, jeziora

0 20 40 60 80 100 km



Główny Urząd Geodezji i Kartografii
ul. Wspólna 2
00-826 Warszawa
www.gugik.gov.pl
e-mail: gugik@gugik.gov.pl

© GŁÓWNY GEODETA KRAJU



Skorowidz mapy sozologicznej Polski 1:50 000


SKOROWIDZ MAPY SOZOLOGICZNEJ POLSKI 1:50 000

Podział arkusza mapy 1:100 000
na arkusze mapy 1:50 000

33			
M	A	B	1:100 000 M-33-7
	7	C	1:50 000 M-33-7-A
	D		

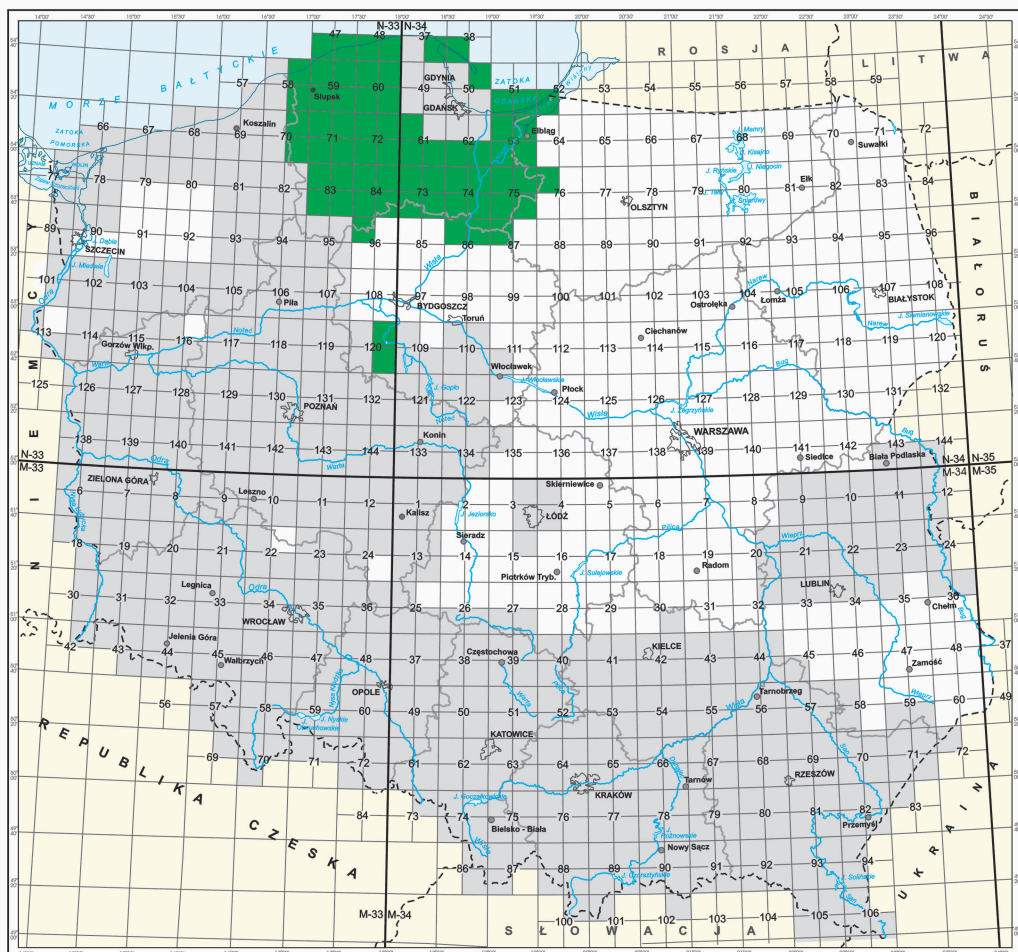
- arkusze opisane w Bibliografii Dokumentów Kartograficznych 2013
- arkusze opisane w poprzednich rocznikach Bibliografii Dokumentów Kartograficznych

- KRAKÓW** miasta wojewódzkie
- pozostałe większe miasta
- granice państw
- granice województw
- rzeki, jeziora



Główny Urząd Geodezji i Kartografii
ul. Wspólna 2
00-926 Warszawa
www.gugik.gov.pl
e-mail: gugik@gugik.gov.pl

© GŁÓWNY GEODETA KRAJU





Biuro Hydrograficzne Marynarki Wojennej
ul. Jana z Kolna 2a
81-912 Gdynia 12
www.bhmw.mw.mil.pl
e-mail: bhmw@mw.mil.pl

© BIURO HYDROGRAFICZNE MARYNARKI WOJENNEJ


Skorowidze map morskich w seriach:
– INTERNATIONAL CHART SERIES
– MORSKIE MAPY NAWIGACYJNE

-  obszary lądowe
-  granice państw

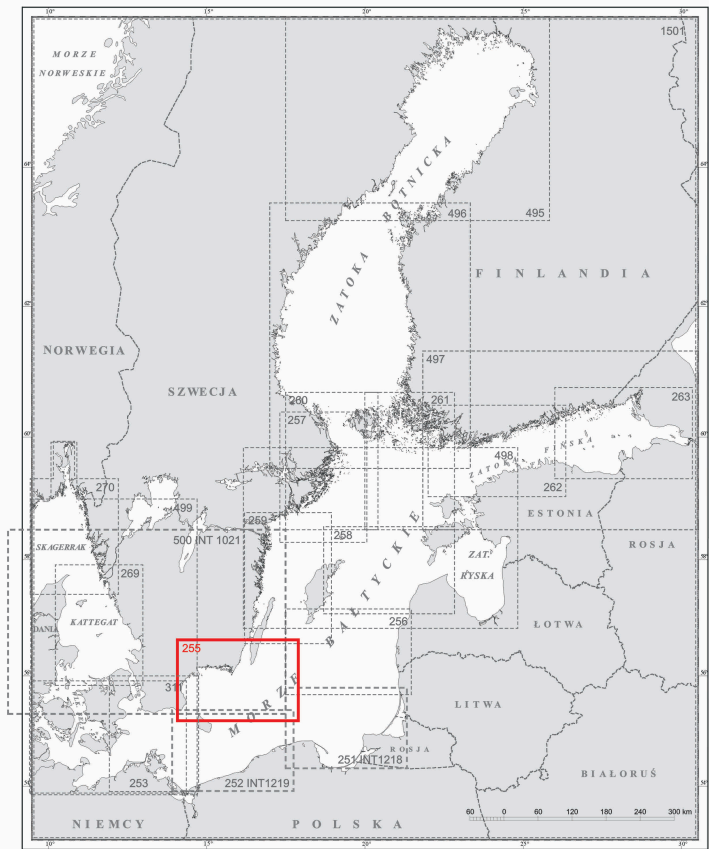
Arkusze opisane w Bibliografii Dokumentów Kartograficznych 2013

-  269 zasięg i numer mapy serii narodowej
-  73 INT 1288 zasięg i numer mapy serii INT

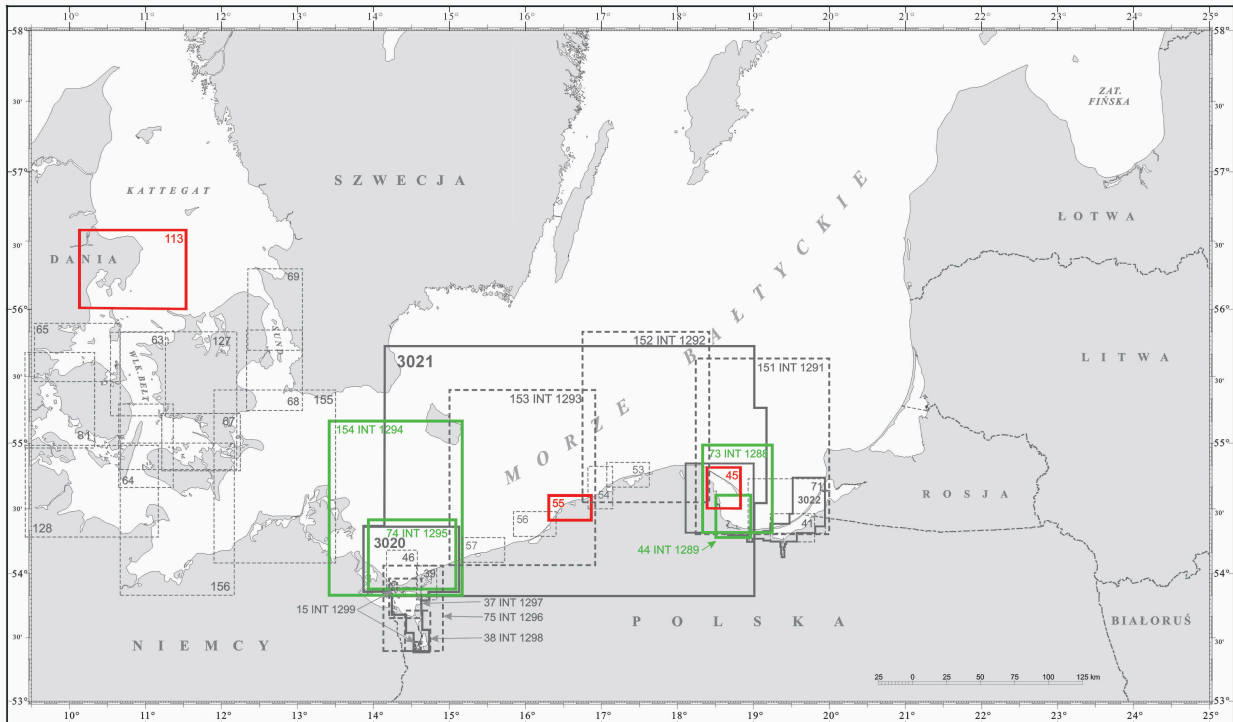
Arkusze opisane w poprzednich rocznikach Bibliografii Dokumentów Kartograficznych

-  270 zasięg i numer mapy serii narodowej
-  252 INT 12191 zasięg i numer mapy serii INT
-  3020 zasięg atlasów

Mapy w skalach: 1:250 000 – 1:300 000, 1:500 000 – 1:1 500 000



Mapy w skalach: 1:30 000 – 1:80 000, 1:100 000 – 1:150 000; atlasy



Skorowidz
MORSKICH MAP NAWIGACYJNYCH
w skalach $\geq 1:20\ 000$.
Zatoka Gdańska i Zalew Wiślany

LEGENDA:



Arkusze opisane w Bibliografii
Dokumentów Kartograficznych 2013

12 INT 1290 zasięg i numer mapy
serii INT

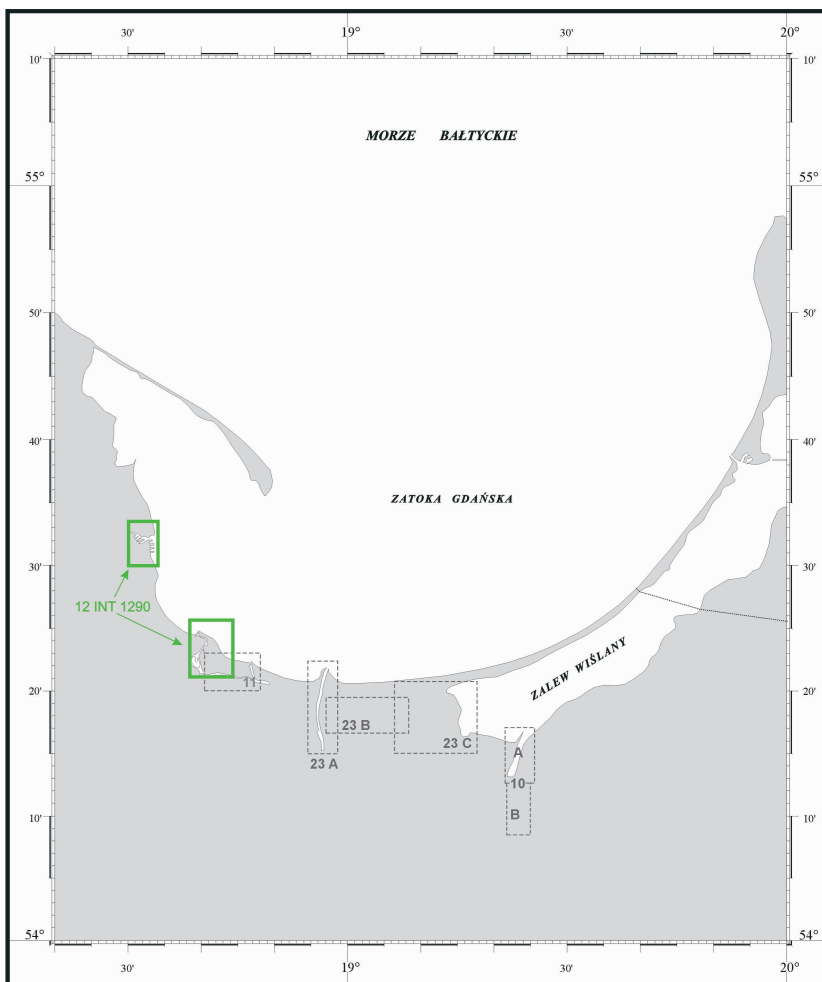
Arkusze opisane w poprzednich rocznikach
Bibliografii Dokumentów Kartograficznych

10 zasięg i numer mapy
serii narodowej



Biuro Hydrograficzne Marynarki Wojennej
ul. Jana z Kolna 8a
81-512 Gdynia 12
www.bhmw.mw.mil.pl
e-mail: bhmw@mw.mil.pl

© BIURO HYDROGRAFICZNE MARYNARKI WOJENNEJ



ISSN 2081-1357

Wydawca	Biblioteka Narodowa, 02-086 Warszawa, al. Niepodległości 213
Redakcja	Zakład Zbiorów Kartograficznych Biblioteki Narodowej, 02-086 Warszawa, al. Niepodległości 213, tel. 22 608 27 16, e-mail: kart@bn.org.pl

Skład komputerowy w systemie T_EX: Zakład Technologii Informatycznych BN