

ISSN 2081-1357



POLSKA BIBLIOGRAFIA NARODOWA

**Bibliografia
Dokumentów
Kartograficznych**

**2007
Nr 1-2**

**Biblioteka Narodowa
Warszawa 2009**

Biblioteka Narodowa
Zakład Zbiorów Kartograficznych

POLSKA BIBLIOGRAFIA NARODOWA

Bibliografia Dokumentów Kartograficznych

***2007
Nr 1-2***

Biblioteka Narodowa
WARSZAWA 2009

The National Library
Department of Cartographic Collections

POLISH NATIONAL BIBLIOGRAPHY

Bibliography of Cartographic Materials



***2007
No. 1-2***

Biblioteka Narodowa
WARSZAWA 2009

BIBLIOGRAFIA DOKUMENTÓW KARTOGRAFICZNYCH
Zakład Zbiorów Kartograficznych

Skład komputerowy w systemie T_EX: Zakład Technologii Informatycznych BN

ISSN 2081–1357

Wydawca Biblioteka Narodowa, 02-086 Warszawa, al. Niepodległości 213
Redakcja Zakład Zbiorów Kartograficznych tel. +48 022 608 27 16, e-mail: kart@bn.org.pl

WSTĘP

„Bibliografia Dokumentów Kartograficznych = Bibliography of Cartographic Materials” (BDK) jest częścią polskiej bieżącej bibliografii narodowej i od 2005 roku ukazuje się jako odrębny półrocznik opracowywany w Zakładzie Zbiorów Kartograficznych Biblioteki Narodowej. Do 2001 roku polskie dokumenty kartograficzne były opracowywane jedynie w Instytucie Bibliograficznym i rejestrowane wraz z innymi dokumentami w „Przewodniku Bibliograficznym”.

W kolejnym numerze BDK 1-2/2007 znalazły się przede wszystkim opisy bibliograficzne dokumentów opublikowanych w 2007 roku. Dołączono również wydane w latach 2002–2006 mapy i atlasy, które nie zostały zarejestrowane w poprzednich numerach.

BDK rejestruje wszystkie typy dokumentów kartograficznych (mapy, atlasy, globusy) na podstawie egzemplarzy obowiązkowych dostarczanych przez wydawców do Biblioteki Narodowej. Bibliografia nie zawiera opisów dokumentów kartograficznych w formie elektronicznej, ponieważ są one rejestrowane wraz z innymi dokumentami elektronicznymi w „Bibliografii Dokumentów Elektronicznych”. Uwzględnione są natomiast dokumenty elektroniczne towarzyszące drukowanym dokumentom kartograficznym.

Wszystkie opisy bibliograficzne są udostępnione w opartym na formacie MARC 21, zarządzanym w systemie INNOPAC katalogu głównym Biblioteki Narodowej i stanowią część rekordów zasobu Zakładu Zbiorów Kartograficznych. Jednostka opisu bibliograficznego reprezentuje samoistnie wydany dokument kartograficzny, co najczęściej jest sygnalizowane uzyskanym przez wydawcę numerem ISBN. Dokumenty opisuje się na tzw. jednym poziomie opisu, stąd w niniejszej bibliografii nie występują serie map oraz mapy wieloarkuszowe jako całość, lecz ich arkusze posiadające własny tytuł.

Od bieżącego numeru Biblioteka Narodowa zaprzestała publikowania BDK w formie drukowanej. W zamian całość zarejestrowanego materiału od numeru BDK 1-2/2007 jest udostępniana w postaci elektronicznej w pliku pdf. Po raz pierwszy wprowadzono nowy układ opisów bibliograficznych, według działów Uniwersalnej Klasyfikacji Dziesiątej. Jedynym źródłem użytych w bibliografii symboli są tablice *Uniwersalnej Klasyfikacji Dziesiątej: publikacja nr UDC-PO58 autoryzowana przez Konsorcjum UKD nr licencji UDC-2005/06. Wydanie skrócone dla bieżącej bibliografii narodowej i bibliotek publicznych*. Zastosowany uproszczony wykaz symboli UKD i ich odpowiedników słownych stanowi WYKAZ DZIAŁÓW niniejszej bibliografii i został umieszczony po części wstępnej.

Opis bibliograficzny

Opisy bibliograficzne sporządza się z autopsji zgodnie z postanowieniami *Polskiej Normy PN-N-01152-5 Opis bibliograficzny. Dokumenty kartograficzne*, ogłoszonej 7 marca 2001 roku z uwzględnieniem szczegółowych rozwiązań zawartych w przepisach *Anglo-American Cataloguing Rules. Second Edition, 1988*, rozdział 3 *Cartographic Materials*, a także objaśnień i przykładów zapisanych w *Handbook for AACR 2 Explaining and Illustrating Anglo-American Cataloguing Rules. Second Edition. American Library Association, 1988*. W konkretnych przypadkach brane są także pod uwagę międzynarodowe przepisy opracowane i publikowane od 2004 roku na witrynie internetowej IFLA, jako *ISBD(CM) International Standard Bibliographic Description for Cartographic Materials. 200x Revision*. Przy sporządzaniu opisów bibliograficznych atlasów wykorzystuje się również normę *PN-91-N-01152-8 Opis bibliograficzny. Stare druki*, wydaną w 1994 r.

Stosowane skróty są zgodne z *Polską Normą PN-85/N-01158 Skróty wyrazów i wyrażen w opisie bibliograficznym*, obowiązującą od 1987 roku. Norma ta nie zawiera niektórych często stosowanych przez polskich współwykonawców map i atlasów określeń prac występujących przy produkcji dokumentów kartograficznych oraz słów bezpośrednio związanych z ich treścią merytoryczną, a więc wprowadzono na potrzeby opisu bibliograficznego dokumentów

kartograficznych następujące skróty: aktualizacja – aktual., długość geograficzna – dł. geogr., dystrybucja – dystr., geograficzna – geogr., hydrograficzna – hydrogr., kartograficzna – kartogr., krajoznawcza – krajozn., szerokość geograficzna – szer. geogr., techniczna – tech., topograficzna – topogr.; turystyczna – turyst., wielobarwny – kolor., zdjęcie terenowe – zdj. terenowe. Konsekwentnie użyto skrótów łacińskich, np. „ca” oraz „et al.”. Dodatkowo, w strefie danych matematycznych, zastosowano międzynarodowe skróty kierunków świata – N, S, W, E – praktyczne do użycia w formacie MARC 21.

W BDK zastosowano zasady transliteracji zgodne z postanowieniami normy PN-ISO 9 *Transliteracja znaków cyrylickich na znaki łacińskie – języki słowiańskie i niesłowiańskie*. W opisie bibliograficznym zastosowano trzeci stopień szczególności, obejmujący wszystkie elementy uwzględnione w normie oraz odpowiadające im znaki umowne.

Pełny opis dokumentu kartograficznego zawiera następujące elementy:

Hasło – nazwa geograficzna. Oznaczenie skali

Tytuł właściwy : dodatek do tytułu = tytuł równoległy / pierwsze oznaczenie odpowiedzialności ; kolejne oznaczenie odpowiedzialności. – Strefa wydania / pierwsze oznaczenie odpowiedzialności. – Skala ; odwzorowanie (zasięg mapy). – Miejsce wydania : wydawca, rok wydania. – Określenie postaci fizycznej dokumentu i objętości : inne cechy fizyczne ; format + określenie postaci fizycznej dokumentu towarzyszącego.

(Tytuł serii ; numer w serii).

Uwagi, każda oprócz pierwszej oddzielona znakiem „.-”

Numer ISBN

Hasła przedmiotowe

Symbole UKD

Numer systemowy rekordu bibliograficznego w Katalogu Głównym BN

Numer opisu w bibliografii

A. Hasło

Pierwsza część hasła umieszczonego nad opisem bibliograficznym jest tworzona z pierwszego wystąpienia pola 651 *Hasła przedmiotowego nazwy geograficznej*, które najprecyzyjniej określa zasięg całości opisywanego dokumentu. Druga część hasła to oznaczenie skali dominującej części dokumentu lub skal zapisanych we wszystkich wystąpieniach w strefie danych matematycznych (pole 255). Nieliczbowe oznaczenie skali („[Skala nieokreślona]” „[Skala nieobliczona]”) w hasle zastąpiono znakiem długiej kreski, ale „[Skale różne]” zapisano jak w polu 255.

B. Strefa tytułu i oznaczenia odpowiedzialności

Przy wyborze tytułu właściwego, przejmowanego z dokumentu, kierowano się czytelnością jego zapisu oraz przydatnością do wyszukiwania w indeksie alfabetycznym. W porządkowaniu oznaczeń odpowiedzialności stosowano przede wszystkim kryterium kolejności zapisu lub wyróżnienia graficznego dokonanego przez wydawcę, a w przypadku niemożności zastosowania tego kryterium kierowano się kolejnością prac w procesie produkcji mapy. Z występujących na dokumencie zapisów nazw instytucji sprawczych wybierano ich najpełniejsze wersje. Funkcje skracano według *Polskiej Normy PN-85/N-01158 Skróty wyrazów i wyrazów w opisie bibliograficznym* oraz podanego powyżej uzupełnienia. Skróty użyte przez wydawcę pozostawiano bez zmiany.

C. Strefa wydania

Oznaczenie wydania przejmowano w formie zapisanej w dokumencie z zastosowaniem ogólnie przyjętych skrótów. Stan aktualizacji danych, dotyczących treści mapy w wydaniu pierwszym, podawano jako jedną z funkcji w oznaczeniu odpowiedzialności. W każdym kolejnym wydaniu stan aktualizacji, będący cechą konkretnego wydania, zapisywano w strefie wydania.

D. Strefa danych matematycznych

Oznaczenie skali przejmowano z dokumentu wraz z towarzyszącymi jej określeniami. W przypadku dokumentu składającego się z dwóch lub trzech map głównych, skale były zapisywane w kolejnych wystąpieniach pola 255 (jeśli zachodziła taka konieczność, wraz z pozostałymi elementami strefy). Oznaczenia nieliczbowe skali liniowej zapisywano: „[Skale różne]”; „[Skala nieokreślona]” oraz „[Skala nieobliczona]”. Nie uwzględniano zapisu skali mianowanej oraz podziałek liniowych. Oznaczenie odwzorowania cytowano jedynie w przypadku, gdy zapisane było na mapie, nie dokonując żadnych zmian ani skrótów. Opisanie zasięgu mapy poprzez oznaczenie współrzędnych geograficznych, odczytywane w jej narożnikach od lewego górnego po prawy dolny z dokładnością do jednej sekundy, stosowano do wszystkich arkuszy map wielosekcyjnych.

E. Strefa adresu wydawniczego

Nazwę wydawnictwa będącego jednocześnie instytucją sprawczą, zapisaną w strefie tytułu i oznaczenia odpowiedzialności, podano w wersji skróconej używanej przez wydawcę. Określenie „nakł.” lub „dystr.” zapisano

po nazwie wydawcy. Data wydania zapisana jedynie w CIP (Cataloguing in Publication) była przejmowana bez kwadratowego nawiasu, ale fakt ten odnotowano w uwagach. Miejsce druku i nazwę drukarni podano zawsze, rok druku zaś tylko w przypadkach, gdy był odmienny od roku wydania lub stanowi źródło określenia daty wydania.

F. Strefa opisu fizycznego

W przykładach wymienionych w normie *Opis bibliograficzny. Dokumenty kartograficzne* przytoczono większość użytych w bibliografii sposobów zapisu w strefie fizycznej. Jako podstawowy wymiar mapy podano jej długość × szerokość (podstawę) mierzoną między zewnętrznymi brzegami ramki. Tylko w trzech przypadkach zastosowano zapis wariantowy, mianowicie: w opisie objętości w normie nie przewidziano atlasu, w którym poszczególne strony lub karty głównego zrzębu publikacji zawierają teksty i różne sposoby prezentacji, a w bibliografii zapisano, np.: „1 atlas (160 s); mapy, il., fot.”; w formacie MARC 21 w podpolu „b” użyto innej kolejności zapisu danych, np. „złoż. 24×12 cm, w okł.”; oraz w oznaczeniu dokumentu towarzyszącego norma nie uwzględniła elektronicznych postaci zapisów, a w bibliografii wprowadzono zapis „+ CD-ROM”.

G. Strefa serii

Normy dotyczące dokumentów kartograficznych w definicji serii map uwzględniają mapy wieloarkuszowe, których arkusze posiadają indywidualny, wyróżniający je tytuł. Poszczególne arkusze publikowanych w Polsce map, np.: *Mapa topograficzna Polski 1:10 000*, mają tytuły właściwe zbudowane z nazwy geograficznej i godła. Każdy arkusz mapy otrzymuje od wydawcy samodzielny numer ISBN. W niniejszej bibliografii mapy wydawane w serii zarejestrowano na jednym poziomie opisu, podając w strefie serii (tytuł serii i podserii) dane z pola 830 *Hasło dodatkowe serii lub opisu dokumentu wieloczęściowego – tytuł ujednolicony*, i ujmując całość zapisu w okrągłe nawiasy. Dane te są kontrolowane *Hasłem tytułu ujednoliconego serii* i zostały użyte w BDK w indeksie arkuszy / części w seriach

H. Strefa uwag

W opisie dokumentu kartograficznego stosunkowo dużo miejsca zajmują uwagi formułowane przez katalogującego. W rekordach bibliograficznych map zawsze rozpoczynają się one zapisem usytuowania tytułu przyjętego jako właściwy. Przy składanych mapach najczęściej jest to tytuł panelowy, czyli znajdujący się po złożeniu na wierzchniej stronie. W przypadku arkuszy map topograficznych do celów bibliograficznych jest wykorzystywany tytuł znad ramki mapy. Zawsze, gdy na mapie przedstawiona jest rzeźba terenu, podaje się informacje o sposobie jej prezentacji. Ważniejsze mapy poboczne zostały odnotowane w sposób uproszczony poprzez podanie ich tytułu, skali i wymiarów. Uwzględniono nazwy firm zamawiających i sponsorujących powstanie map oraz materiały kartograficzne, którymi posłużono się w procesie powstawania dokumentu. Odnotowano zawartość *verso* i *recto* map, podając występowanie np.: spisów ulic, spisów nazw geograficznych, tekstów (niekiedy o charakterze turystyczno-krajoznawczym), logo handlowego firm wydawniczych oraz języka/języków, którymi zapisano treść mapy, objaśnień w legendach oraz tekstów towarzyszących.

I. ISBN

Numer ISBN przejmuje się z dokumentu.

J. Hasło przedmiotowe

Hasła przedmiotowe utworzono zgodnie z zasadami *Słownika Języka Haseł Przedmiotowych Biblioteki Narodowej* (JHP) oraz aktualnej kartoteki wzorcowej *Słownika*, która znajduje się na stronie internetowej <http://mak.bn.org.pl/w5.htm>.

K. Symbole UKD

W uproszczonym wykazie działów UKD użyto symboli o następującej strukturze: symbol 912 Mapy. Dokumenty kartograficzne, z dodanym poddziałem wspólnym miejsca (na podstawie „Tablicy I e poddziały wspólne miejsca”), zapisanym w nawiasie okrągłym. Wprowadzone symbole działów uwzględniają także specyficzne potrzeby klasyfikowania dokumentów kartograficznych. Dla nazw województw użyto podziału alfabetycznego – skrótu nazwy danego województwa wg Kodu ISO 3166-2:PL (oznaczającego jednostki podziału terytorialnego w Polsce). W prezentowanym zapisie wykorzystano następujące elementarne znaki graficzne (wskaźniki podziałów pomocniczych lub relacji):

- () [Nawias okrągły] identyfikuje poddziały wspólne miejsca, np. (438) Polska.
- (-) [Znak kreska w nawiasie okrągłym] identyfikuje poddział analityczny użyty w poddziałach wspólnych miejsca. Wskazuje części, strefy, jednostki administracyjne, np. (1-751) Obszary z chronioną przyrodą.
- (:) [Dwukropek umieszczony w nawiasie okrągłym] identyfikuje złożone poddziały wspólne miejsca, np. 912(438:2) Regiony fizjograficzne Polski, w tym (438) oznacza Polskę; (2) oznacza regiony fizjograficzne. Połączenie obydwu składników dwukropkiem wskazuje na umieszczenie regionów fizjograficznych w Polsce.

Do tworzenia symboli złożonych stosuje się: (+) znak plus łączący symbole, np. 912(4)+912(5) Europa i Azja. W przypadku kilku połączonych symboli, pierwszy wskazuje na poddział w bibliografii, w którym jest pełny opis dokumentu kartograficznego.

L. Numer systemowy rekordu bibliograficznego w katalogu głównym BN

Od numeru BDK 1-2/2007 w pliku pdf do każdego opisu bibliograficznego dodano zapis numeru systemowego INNOPAC.

M. Numer opisu w pliku

Każdy opis bibliograficzny w pliku oznaczono kolejnym numerem, łamanym przez rok, który obejmuje niniejsza bibliografia np. 627/2007.

Układ

Od niniejszego numeru podstawą szeregowania opisów w bibliografii jest układ działowy zgodny z *Uniwersalną Klasyfikacją Dziesiętną* według skróconych tablic UKD-P058. Kolejność użytych poddziałów sygnalizują zakładki pliku pdf (ze względu na ograniczone miejsce dokonano skrótów, np. pominięto symbole UKD pozostawiając wykaz działów głównych). Każdy poddział zawartości bibliograficznej numeru BDK rozpoczyna symbol UKD wraz z dopowiedzeniem słownym, czyli nazwą działu. Umieszczone w dziale opisy uszeregowano alfabetycznie według hasła geograficznego, a w następnej kolejności w porządku malejącym według skali mapy.

Indeksy

Każdy numer „Bibliografii Dokumentów Kartograficznych” zaopatrzonej jest w siedem indeksów: tytułów map, tytułów atlasów, instytucji sprawczych, osób, numerów ISBN, arkuszy / części w seriach oraz haseł przedmiotowych.

Skorowidze tablicowe

W niniejszym zeszycie zestaw rekordów bibliograficznych wymagał użycia czterech tablic z pięcioma skorowidzami. Trzy tablice zawierają arkusze map lądowych: *Mapa topograficzna Polski 1:10 000*, *Mapa hydrograficzna Polski 1:50 000*, *Mapa zoologiczna Polski 1:50 000* – publikowane przez Głównego Geodetę Kraju i współfinansowana przez urzędy marszałkowskie. Ostatnia tablica obejmuje serie map morskich wydawanych w różnych skalach: *Morskie Mapy Nawigacyjne* oraz *International Chart Series* opracowywane przez Biuro Hydrograficzne Marynarki Wojennej (BHMW).

Wszelkie uwagi dotyczące „Bibliografii Dokumentów Kartograficznych” prosimy kierować pod adresem: Biblioteka Narodowa, Zakład Zbiorów Kartograficznych, al. Niepodległości 213, 02-086 Warszawa; fax. 022 608-27-14, tel. 022 608-27-16, 022 608-27-19; e-mail: kart@bn.org.pl.

Lucyna Szaniawska

INTRODUCTION

The “Bibliografia Dokumentów Kartograficznych = Bibliography of Cartographic Materials” (Polish abbreviation: BDK) is published twice a year since 2005 as part of the Polish National Bibliography. It is prepared at the National Library’s Department of Cartographic Collections. Until 2001 Polish cartographic materials had been processed only at the Bibliographic Institute and registered in the “Przewodnik Bibliograficzny” [Bibliographic Guide] along with other documents.

The present 1-2/2007 BDK issue contains primarily bibliographic descriptions of materials published in 2007. It covers also the earlier printed maps and atlases (2002–2006) that were not incorporated in the previous issues.

The BDK attempts to register all kinds of legal deposit cartographic material (maps, atlases, globes) received by the National Library. The Bibliography does not cover bibliographic descriptions of electronic cartographic materials, because they are considered electronic resources and included in the “Bibliografia Dokumentów Elektronicznych” [Bibliography of Electronic Resources]. Nevertheless, the BDK covers the electronic resources published with printed cartographic materials.

All bibliographic descriptions are available in the National Library computer catalog in the MARC 21 format operating under the INNOPAC system and are the part of records of the Department of Cartographic Collections. One bibliographic description unit represents a single map with an assigned ISBN number. A single-level description is used. Therefore the present issue does not identify map series and multi-sheet maps as a whole, but their individually entitled separate sheets.

From this issue BDK 1-2/2007 the National Library stopped publishing it as printed copies and in return started to make the whole registered material accessible as computer resource in pdf file. The bibliographic descriptions arrangement compatible with UDC standard subdivisions order is introduced. UDC tables published in *Uniwersalna Klasyfikacja Dziesiętna: publikacja nr UDC-PO58 autoryzowana przez Konsorcjum UKD nr licencji UDC-2005/06. Wydanie skrócone dla bieżącej bibliografii narodowej i bibliotek publicznych* [Universal Decimal Classification: Edition No. UDC-PO58 authorised by UDC Consortium Licence No. UDC-2005/06. Short edition for national bibliography and public libraries] are the only source of symbols used in the bibliography. The simplified list of UDC symbols is quoted next to this introduction.

Bibliographic description

The bibliographic descriptions are based on original cataloguing in compliance with the *PN-N-01152-2 standard Opis bibliograficzny. Dokumenty kartograficzne* [Bibliographic Description. Cartographic Materials] published on March 7, 2001; detailed guidelines in the *Anglo-American Cataloguing Rules*, second edition 1988, chapter 3 *Cartographic Materials*; and also provisions and examples from the *Handbook for AACR 2 Explaining and Illustrating Anglo-American Cataloguing Rules*, second edition, American Library Association 1988. The international rules elaborated and published from 2004 at IFLA web site as *ISBD (CM) International Standard Bibliographic Description for Cartographic Materials. 200x Revision* are taken into account in particular cases. In addition, the *PN-91-N-01152-8 standard Opis bibliograficzny. Stare druki* [Bibliographic Description. Early Printed Books] from 1994 was applied in bibliographic descriptions of atlases.

Abbreviations of words are compliant with the *PN-85/N-01158 standard Skróty wyrazów i wyrażeń w opisie bibliograficznym* [Abbreviations of words and phrases in bibliographic description], valid since 1987. The standard does not cover descriptive phrases used most often by Polish co-authors of maps and atlases and words generally connected

with their content. Therefore, correct bibliographic description of cartographic materials required the introduction of the following abbreviations: aktual. [update], dł. geogr. [longitude], dystr. [distribution], geogr. [geographic], hydrogr. [hydrographic], kartogr. [cartographic], krajozn. [heritage tourism], płd. [southern], szer. geogr. [latitude], tech. [technical], topogr. [topographic], turyst. [tourist], kolor. [colour], zdj. terenowe [field survey]. Also Latin abbreviations, for example 'ca' or 'et al.', have been standardized. Mathematical data field applies the international abbreviations for geographic directions (N, S, W, E) – functional in the MARC 21 format.

The transliteration rules used in BDK are compliant with the *PN-ISO 9 Transliteracja znaków cyrylickich na znaki łacińskie – języki słowiańskie i niesłowiańskie* [Transliteration of Cyrillic characters into Latin characters – slavic and non-slavic languages]. The bibliographic description is based on the third level of detail covering all standard components and the related conventional symbols.

The full description of cartographic material consists of the following components:

Heading – Geographic name. Statement of scale.

Title proper : title supplement = parallel title / first statement of responsibility ; subsequent statements of responsibility. – Edition field / first statement of responsibility. – Scale ; projection (coordinates). – Place of publication : name of publisher, year of publication. – Physical description statement and extent of document: other physical details; dimensions + physical description of accompanying material.

(Series title ; Number within series).

Notes. Each note, other than the first, is preceded by a point, space, dash, space ‘ . - ’

ISBN number

Subject headings

UDC Symbols

Bibliography record system number in National Library Catalog

Description number in the bibliography.

A. Heading

The first part of heading consist of a geographic name entered in the first statement of the *651 Subject Added Entry – Geographic Name* field which precisely defines the range of the described map. All statements of mentioned *651* field and *650 Subject Added Entry - Topical Term* are used to create subject headings index. The second part of heading contains the statement of scale in the prevailing part of a material or scales entered in all statements of the mathematical data field (field 255). Nonnumeric scale statements in the heading (‘[Scale indeterminable]’, ‘[Scale not given]’) were replaced by ‘-’ sign, though ‘[Scales differ]’ are represented as in field 225.

B. Title and statement of responsibility field

The choice of the title proper from the map was determined by its readability and usefulness in the alphabetic index search. Sequence of elements or graphic indication (provided by the publisher) criteria were crucial in statements of responsibility arrangement. If those criteria were not applicable, the work sequence adopted in the map production process took over. The full versions of corporate names appearing in the materials were chosen. Functions were abridged in compliance with the Polish *PN-85/N-01158* standard *Skróty wyrazów i wyrażzeń w opisie bibliograficznym* [Abbreviations of words and phrases in bibliographic description] and the above mentioned supplement. The publisher’s abbreviations remain.

C. Edition field

Statement of edition was taken from the material in compliance with standard abbreviations. The data update, concerning the content of map in its first edition, appears as one of functions in the statement of responsibility. The data update in each successive edition is entered in the edition field.

D. Mathematical data field

The statement of scale is taken from the material along with accompanying definitions. If the material consists of two or three main maps, scales are entered in subsequent statements of field 255 (with remaining field items, if necessary). Nonnumeric linear scale statement was formalized as follows: ‘[Scales differ]’, ‘[Scale indeterminable]’, ‘[Scale not given]’. The expressed scale and linear scales were not taken into account. The statement of projection is indicated when present on the map, without any changes or abridgements. Every sheet in a multi-sheet map defines the map coverage by the statement of coordinates read from the top left corner to the bottom right one with the accuracy up to 1 second of latitude-longitude.

E. Publication, distribution field

The name of the publisher (corporate name), provided in the title and the statement of responsibility field, is entered in a shortened form. The terms “nakł.” [impression] or “dystr.” [distribution] are entered after the publisher’s name. The date of issue provided only in the Cataloguing-in-Publication data is used without square brackets and

stated in the note field. The place and name of the printing office is always entered, although the year of printing is specified only when it differs from the year of publication or is added to clarify the date of publication.

F. Physical description field

The examples listed in the *Opis bibliograficzny. Dokumenty kartograficzne* [Bibliographic Description. Cartographic Materials] standard show the majority of bibliographic methods of data entry in the physical description field. Height × width measured between outer edges of the frame are considered the basic dimensions of a map. Only three cases introduce a variant data entry: for extent statement the standard has not envisaged an atlas in which single pages or sheets of the publication's main part contain texts and various visualizations, and the bibliography introduces the following data entry, e.g. '1 atlas (10pp., 136 pp. maps, ill., photo, 15 pp. index)'; in the MARC 21 format, in the 'b' subfield, a different sequence of elements is presented, e. g. 'folded to 24×12 cm, in cover'; electronic format is not taken into consideration in accompanying document specification – the bibliography introduces a '+ CD-ROM' phrase.

G. Series field

Standards for cartographic materials use a definition of map series covering multi-sheet maps containing individually titled sheets. Proper titles of Polish single-sheet maps, e. g. *Mapa topograficzna Polski 1:10 000* [Topographic map of Poland 1: 10 000] consist of a geographic name and a sheet number. A separate ISBN number is assigned to each map sheet. In this bibliography the maps published in series have a single-level description: the series field in round bracket is filled with data from the MARC 21 field 830 *Series Added Entry – Uniform Title*. The BDK serial maps index is created on the basis of the series field data.

H. Note field

Notes constitute a large part of the cartographic material description. The bibliographic records of maps always begin with the statement of the position of the title adopted as the title proper. The panel title, placed on the top side of a folded map, is considered title proper in folded maps. In case of topographic map sheets, the title printed above the map frame is entered (for bibliographic purposes). For a relief map, the method of presentation of surface features is always provided. Major supplementary maps are entered in a simplified manner by showing their title, scale and dimensions. Also the names of ordering and sponsoring companies have been taken into consideration, as well as the cartographic material used in the process of its production. The map's recto and verso reveals, e. g. street indexes, geographic names' indexes, texts sometimes of tourist value, commercial logos of the publishing companies, language/languages in which the map was written, notes in legends and accompanying texts.

I. ISBN

The ISBN number is given when known.

J. Subject heading

Subject headings are prepared in compliance with the rules of the National Library Subject Headings Authority File placed at the web site <http://mak.bn.org.pl/w5.htm>.

K. UDC symbols

The simplified list of UDC subdivisions consists of 912 Maps. Cartographic materials symbols with common auxiliaries of place (according to *UDC Table 1e Common Auxiliaries of Place*) added in round bracket. Introduced subdivision symbols are also customised to the specific needs of cartographic materials classification. The voivodeships in the common auxiliaries of place are implemented by adding the voivodeship name acronym next to the round bracket according to *ISO 3166-2:PL* standard (which defines codes for the names of the principal subdivisions of Poland). The following characters (relation or common auxiliaries operators) are used in the presented record:

- () [Round bracket] identifies common auxiliaries of place, e.g. (438) means Poland;
- (-) [Division in round bracket] identifies analytical subdivision used in common auxiliaries of place. Points to areas, zones, administrative divisions, e.g. (1-751) means protected areas.
- (:) [Colon in round bracket] identifies composite common auxiliaries of place, e.g. 912(438:2) Physical regions of Poland: (438) means Poland, (2) means physiographic designation. The combination of this two components with colon means the physical region in Poland.

Plus + sign is used to create composite symbol by combining subdivision symbols, e.g. 912(4)+912(5) means Europe and Asia. The first subdivision symbol in the composite one points to the subdivision, where the map is fully described.

L. Bibliography record system number in National Library Catalog

From this BDK 1-2/2007 published as pdf file each bibliography item has INNOPAC system number added.

M. The description number in an issue

Each successive description in an issue is made up of the number in the bibliography of a specific year, e.g. 627/2007.

Arrangement

From this issue the bibliography descriptions order is compliant with *Universal Decimal Classification* subdivisions arrangement according to *UDC P058* simplified tables. The UDC subdivisions are directly accessible through the pdf file bookmarks named with shortened subdivision names (e.g. UDC symbols are removed to save place). Each BDK bibliography subdivision starts with UDC symbol along with its subdivision name, then is followed with cartographic materials descriptions sorted by geographic name in alphabetic order, and by map scales in decreasing order.

Indexes

Every issue of the "Bibliografia Dokumentów Kartograficznych" comes complete with seven indexes: index of map titles, index of atlas titles, corporate name index, index of personal names, ISBN index, serial maps index and subject headings index.

Index sheets

The bibliographic records present in this issue required four tables with five index sheets. Three index sheets contain sheets of land maps: *Mapa topograficzna Polski 1:10 000* [= *The Topographic Map of Poland 1:10 000*], *Mapa hydrograficzna Polski 1:50 000* [= *The Hydrographic Map of Poland 1:50 000*], *Mapa sozologiczna Polski 1:50 000* [= *The Environmental Map of Poland 1:50 000*] published by the Surveyor General of Poland and co-financed by the Marshalls' offices. The last index sheet contains series of nautical charts: *Morskie Mapy Nawigacyjne* [The Nautical Navigation Charts] and *International Chart Series*, both edited by the Hydrographic Office of the Polish Navy, at different scales.

In case of any comments on the "Bibliografia Dokumentów Kartograficznych" please contact the Department of Cartographic Collections of the National Library of Poland. Warsaw, al. Niepodległości 213, 02-086; Fax: 48 022 608 27 14, tel. +48 022 608 27 14, +48 022 608 27 19; e-mail: kart@bn.org.pl

Lucyna Szaniawska

WYKAZ DZIAŁÓW

(wg UKD)

- 912(100) ŚWIAT
- 912(15) WSZECHŚWIAT. SFERA NIEBIESKA I PRZESTRZEŃ KOSMICZNA
- 912(2) OBSZARY FIZJOGRAFICZNE ŚWIATA
- 912(26) OCEANY. MORZA
 - 912(261) Ocean Atlantycki
 - 912(261.24) Morze Bałtyckie
 - 912(261.26) Morze Północne
 - 912(262) Morze Śródziemne
 - 912(265) Ocean Spokojny
 - 912(267) Ocean Indyjski
 - 912(268) Ocean Arktyczny. Morze Arktyczne
- 912(4) EUROPA
 - 912(4-751) Obszary Europy z chronioną przyrodą
 - 912(4:2) Obszary fizjograficzne Europy
- 912(438) POLSKA
 - 912(438-751) Obszary Polski z chronioną przyrodą
 - 912(438-89) Polska do 1945 r. (Polska Piastów. Polska Jagiellonów. I Rzeczpospolita. Polska pod zaborami. II Rzeczpospolita)
 - 912(438:2) Obszary fizjograficzne Polski
 - 912(438)DS Województwo dolnośląskie
 - 912(438)KP Województwo kujawsko-pomorskie
 - 912(438)LU Województwo lubelskie
 - 912(438)LB Województwo lubuskie
 - 912(438)LD Województwo łódzkie
 - 912(438)MA Województwo małopolskie
 - 912(438)MZ Województwo mazowieckie
 - 912(438)OP Województwo opolskie
 - 912(438)PK Województwo podkarpackie
 - 912(438)PD Województwo podlaskie
 - 912(438)PM Województwo pomorskie
 - 912(438)SL Województwo śląskie
 - 912(438)SK Województwo świętokrzyskie
 - 912(438)WN Województwo warmińsko-mazurskie
 - 912(438)WP Województwo wielkopolskie
 - 912(438)ZP Województwo zachodniopomorskie
- 912(5) AZJA
- 912(6) AFRYKA
- 912(7) AMERYKA PÓŁNOCNA I ŚRODKOWA
- 912(8) AMERYKA POŁUDNIOWA
- 912(9) KRAJE I REGIONY PACYFIKU. AUSTRALIA. ARKTYKA. ANTARKTYDA

Świat. 1:900 000 - 1:78 000 000

Wielki atlas świata : nowy obraz Ziemi : mapy, zdjęcia i obrazy trójwymiarowe / Falk Verlag ; tł., konsult. Piotr Czubla ; red. Aldona Mikusińska. – Skale 1:900 000 - 1:78 000 000. – Bielsko-Biała : Wydawnictwo Pascal, cop. 2007 (Hiszpania). – 1 atlas (s. tekst [I-IV], tekst V-XVI, mapy 1-232, tekst 234-341, indeks [1-119]) : kolor. ; 37 cm.

Wersja polska. – Rzeźba terenu: cieniowanie, barwy batymetryczne, punkty głębokości, punkty wysokości. – Indeks nazw geogr. – Cop. 2007 Falk Verlag. 73751 Ostfildern. – Cop. 2007, Wydawnictwo Pascal. – Atlas w jęz. pol.

ISBN 978-83-7513-087-4

1. Świat – mapy 2. Świat – wydawnictwa popularne

912(100)

b19193105

1/2007

Świat. 1:24 000 000

Świat, ukształtowanie powierzchni ; Świat, podział polityczny / oprac. Wydawnictwo NOWA ERA, Redakcja Kartograficzna Wrocław ; red. i oprac. Cezary Mazur [et al.]. – Wyd. 2. – Skala 1:24 000 000. – Warszawa : NOWA ERA, 2007. – 2 mapy na 1 ark. : dwustronny, kolor. ; ark. pap. 115×157 cm, na wałkach.

(Świat Wokół Nas - Nowa Era).

Tyt. z mapy. – Rzeźba terenu: poziomice, punkty wysokości. – Zawiera flagi państw. – Mapy poboczne: Zlewiska oceanów (5 map), 1:90 000 000, średnica 21 cm; [Europa - podział polityczny], 1:12 000 000, 25×31 cm. – Nr kat. 9203. – Cop. by NOWA ERA Sp. z o.o. – Dok. kartogr. w jęz. pol.

ISBN 978-83-7409-337-8

1. Świat – mapy 2. Europa – podział polityczny – stan na 2007 r. – mapy szkolne 3. Europa – podział polityczny – stan na 2007 r. – mapy ścienne 4. Geografia fizyczna – mapy szkolne 5. Geografia fizyczna – mapy ścienne

912(100)

b2053016x

2/2007

Świat. 1:100 000 000, 1:10 000 000, [ca 1:20 000]

Mondaj kontaktoj de "Esperantotur" kaj ISTK en Bydgoszcz (Pollando) ; Eŭropaj kontaktoj ; Bydgoszcz, centro de la urbo / Aŭtoroj: Andrzej Grzębowski - Esperanto - tekstoj, Remigiusz Mielcarek - klasifiko de ŝtatoj kaj dependaj landoj, Andrzej Pasoń - mapo kaj flagoj. – Skala 1:100 000 000. – Skala 1:10 000 000. – [Skala ca 1:20 000]. – Bydgoszcz : SKONPRES, 2007. – 3 mapy na 1 ark. : kolor. ; ark. pap. 30×42 cm.

Tyt. panelowy. – [Współrealizacja] Internacia Centro pri Kulturo kaj Turismo en Bydgoszcz, Internacia Studumo pri Turismo kaj Kulturo en Bydgoszcz. – Eldonita por 120 Jara Jubileo de Esperanto (1887-2007). – Recto i verso: flagi państw oraz krajów i terytoriów zależnych. – Cop. Kopirajtoj ĉe la aŭtoroj. – Cop. Kopirajtoj ĉe la eldonistoj SKONPRES Pollando. – Dok. kartogr. w jęz. esper.

ISBN 978-83-89962-16-4

1. Świat – mapy 2. Europa – mapy 3. Bydgoszcz (woj. kujawsko-pomorskie) – mapy 4. Język esperanto – popularyzacja – mapy

912(100)+912(4)+912(438)KP

b23343266

3/2007

Świat. [Skale różne]

Atlas do przyrody : IV-VI / Wydawnictwo Era Sp. z o.o. ; [aut.] Maria i Michał Augustyniak ; oprac. graf. atlasu: Pracownia Kartograficzna CARTA BLANCA Jacek Sztolcman [et. al.] ; cieniowanie: Mieczysław Cukierski. – [Skale różne]. – Straszyn k. Gdańska : Wydawnictwo Era [wyd.] ; Warszawa : NOWA ERA dystr., cop. 2007. – 1 atlas (95 s.) : mapy, fot., rys. kolor. ; 33 cm.

Wykorzystano oprac. i materiały Mieczysława Cukierskiego i Michała Siwickiego. – Rzeźba terenu: barwy hipsometryczne, punkty wysokości, barwy batymetryczne. – Cop. by Wydawnictwo Era Sp. z o.o. 2007. – Atlas w jęz. pol.

ISBN 978-83-7547-040-6

1. Świat – mapy szkolne 2. Geografia – materiały pomocnicze dla szkół podstawowych 3. Przyroda – materiały pomocnicze dla szkół podstawowych 4. Geografia fizyczna – mapy szkolne

912(100)

b20416805

4/2007

Świat. [Skale różne]

Atlas do przyrody : świat w porach roku / koncepcja atlasu: Anna Banach ; red. atlasu: Marzena Wiczorek, Beata Byer, Anna Banach ; oprac. i red. map: Grzegorz Ajdacki [et al.] ; rys.: Kamila Kuna [et al.]. – Wyd. 3. – [Skale różne]. – Warszawa : Demart : Wydawnictwo Szkolne PWN, [2007] (Sulejówek : Drukpol, 2007). – 1 atlas ([3], 81 s.) : mapy, il., fot., tekst kolor. ; 30 cm + broszura (31, 17 s.).

Rzeźba terenu: poziomice, cieniowanie, barwy hipsometryczne, barwy batymetryczne. – Broszura: "Przewodnik młodego przyrodnika" oraz "Poradnik młodego kartografa". [Warszawa] : Demart, Wydawnictwo Szkolne PWN, [2006]. – Cop. by Wydawnictwo Szkolne PWN Sp. z o.o. Warszawa, 2006. – Atlas w jęz. pol.

ISBN 978-83-7446-344-7

1. Świat – mapy szkolne 2. Geografia – materiały pomocnicze dla szkół podstawowych

912(100)

b19735273

5/2007

Świat. [Skale różne]

Atlas geograficzny : gimnazjum / red. atlasu: Beata Byer, Marzena Wieczorek ; oprac. map: Beata Byer [et al.] ; oprac. tablic geogr.: Piotr Jahn [et al.] ; oprac. graf. i komput. map: Cartographia Kft., Budapest, Studio komput. "Demart": Tomasz Góra [et al.] – Wyd. 2 rozsz. – [Skale różne]. – Warszawa : Demart : Wydawnictwo Szkolne PWN, [2007] (Pabianice: Zakłady Graficzne SA, 2007). – 1 atlas (151, [1] s.) : mapy, il., tabele, tekst kolor. ; 30 cm.

Atlas oprac. we współpracy z Cartographia Kft., Budapest. – Rzeźba terenu: cieniowanie, barwy hipsometryczne, barwy batymetryczne, punkty wysokości i głębokości. – Indeks nazw geogr. – Cop. by Wydawnictwa Szkolne PWN Sp. z o.o. Warszawa, 2006. – Atlas w jęz. pol.

ISBN 978-83-7446-294-5

1. Świat – mapy szkolne 2. Geografia – materiały pomocnicze dla gimnazjów

912(100)

b1972990x

6/2007

Świat. [Skale różne]

Atlas geograficzny : gimnazjum / Wydawnictwa Szkolne i Pedagogiczne Spółka Akcyjna ; koncepcja atlasu: Justyna Leszko, Ludwik Przyłuski ; aut. map - CARTA BLANCA: Katarzyna Bischoff [et al.] ; oprac. red. i komput. map: Ewa Biłska [et al.] – Wyd. 2. – [Skale różne]. – Warszawa : WSiP, 2007 (Inowrocław: Zakład Poligraficzno-Wydawniczy POZKAL). – 1 atlas (120 s.) : mapy, il., tekst kolor. ; 30 cm.

Rzeźba terenu: barwy hipsometryczne, punkty wysokości, barwy batymetryczne. – Indeks nazw geogr. – Cop. by Wydawnictwa Szkolne i Pedagogiczne Spółka Akcyjna, Warszawa 2005. – Atlas w jęz. pol.

ISBN 978-83-02-09257-2

1. Świat – mapy szkolne 2. Geografia – materiały pomocnicze dla gimnazjów

912(100)

b20253771

7/2007

Świat. [Skale różne]

Atlas geograficzny : Polska, kontynenty, świat / red. kartogr. NOWA ERA Sp. z o.o. Redakcja Kartograficzna ; red. i oprac.: Cezary Mazur [et al.] – Wyd. 5. – [Skale różne]. – Warszawa : NOWA ERA, 2007 (Toruń : Zakłady Graficzne ZAPOLEX). – 1 atlas (139 s.) : mapy, tekst kolor. ; 32 cm + 1 mapa, przykłady zadań.

Rzeźba terenu: barwy hipsometryczne, punkty wysokości, barwy batymetryczne, punkty głębokości. – Indeks nazw geogr. – Załącznik: Mapa topograficzna Polski 1:10 000. Ukł. 1992 ; N-34-70-C-c-3, Ark. Olecko, ark. pap. 60×60 cm, złoż. 20×15 cm. – Załącznik: Przykłady zadań do mapy topogr. Olecko w skali 1:10 000 : zadania, ćwiczenia, wskazówki, 20 cm. – Atlas w jęz. pol.

ISBN 978-83-7409-213-5

1. Świat – mapy szkolne 2. Polska – mapy szkolne 3. Geografia – materiały pomocnicze dla gimnazjów

912(100)+912(438)

b20425156

8/2007

Świat. [Skale różne]

Atlas geograficzny dla liceum ogólnokształcącego, liceum profilowanego i technikum : zakres podstawowy i rozszerzony / oprac. i red. atlasu: Pracownia Kartograficzna Carta Blanca Jacek Sztolcman ; red. prowadzący: Mariusz Wideński ; koncepcja atlasu: Paweł Wład ; oprac. i red. map: Władysław Bączek [et al.] – Wyd. 2. – [Skale różne]. – Warszawa : Wydawnictwo Szkolne PWN, 2007 (Łódź : Drukarnia LCL). – 1 atlas (132 s.) : mapy, tekst kolor. ; 33 cm + broszura (15 s.).

Rzeźba terenu: barwy hipsometryczne, barwy batymetryczne, punkty wysokości. – Indeks nazw geogr. – Dodatek: [Zeszyt map konturowych]. Warszawa : Wydawnictwo Szkolne PWN, 2007. – Znak firmowy i oferta wydawnicza ORTUS. – Cop. by Wydawnictwo Szkolne PWN Sp. z o.o. Warszawa 2007. – Atlas w jęz. pol.

ISBN 978-83-7446-608-3

1. Świat – mapy szkolne 2. Geografia – materiały pomocnicze dla szkół ponadgimnazjalnych

912(100)

b19731449

9/2007

Świat. [Skale różne]

Atlas geograficzny Świat, Polska : dla gimnazjum / oprac. i red. atlasu: Pracownia Kartograficzna CARTA BLANCA Jacek Sztolcman ; red. prowadzący: Mariusz Wideński ; koncepcja atlasu: Paweł Wład ; oprac. i red. map: Władysław Bączek [et al.] – Wyd. 2. – [Skale różne]. – Warszawa : Wydawnictwo Szkolne PWN, 2007 (Sulejówkę : Drukarnia DRUKPOL). – 1 atlas (92 s.) : mapy, tekst kolor. ; 33 cm + broszura (15 s.).

Rzeźba terenu: barwy hipsometryczne, barwy batymetryczne, punkty wysokości. – Indeks nazw geogr. – Znak firmowy i oferta wydawnicza ORTUS. – Dodatek: [Zeszyt map konturowych]. Warszawa : Wydawnictwo Szkolne PWN, 2007. – Cop. by Wydawnictwo Szkolne PWN Sp. z o.o. Warszawa 2007. – Atlas w jęz. pol.

ISBN 978-83-7446-552-6

1. Świat – mapy szkolne 2. Polska – mapy szkolne 3. Geografia – materiały pomocnicze dla gimnazjów

912(100)+912(438)

b19730688

10/2007

Świat. [Skale różne]

Atlas geograficzny Świat, Polska : liceum / red. atlasu: Marzena Wieczorek, Beata Byer ; oprac. i red. map: Grzegorz Ajdacki [et al.]; Kartografika Waldemar Wieczorek; Cartographia Kft., Budapest ; oprac. graf. i komput. map: Studio komputerowe "Demart": Beata Byer [et al.]; Cartographia Kft., Budapest ; Barbara Gawrysiak, Jacek Gawrysiak ; Kartografika Waldemar Wieczorek ; oprac.

i red. tablic geogr.: Piotr Jahn, Grzegorz Ajdacki, Tomasz Płatek. – Wyd. 2. – [Skale różne]. – Warszawa : Demart : Wydawnictwo Szkolne PWN, [2007] (Łódź : Drukarnia LCL, 2007). – 1 atlas (205, [3] s.) : mapy kolor., tekst, tablice ; 31 cm.

Rzeźba terenu: cieniowanie, barwy hipsometryczne, punkty wysokości, barwy batymetryczne. – Okł. i s. tyt.: Demart, Wydawnictwo Szkolne PWN. – Indeks nazw geogr. – Cop. by Wydawnictwo Szkolne PWN Sp. z o.o., Warszawa, 2006. – Atlas w jęz. pol.

ISBN 978-83-7446-386-7

1. Świat – mapy szkolne 2. Polska – mapy szkolne 3. Geografia – materiały pomocnicze dla szkół ponadgimnazjalnych

912(100)+912(438)

b19736526

11/2007

Świat. [Skale różne]

Atlas geograficzny Świat, Polska : liceum / red. atlasu: Marzena Wieczorek, Beata Byer ; oprac. i red. map: Grzegorz Ajdacki [et al.]; Kartografia Waldemar Wieczorek; Cartographia Kft., Budapest ; oprac. graf. i komput. map: Studio komputerowe "Demart": Beata Byer [et al.]; Cartographia Kft., Budapest ; Barbara Gawrysiak, Jacek Gawrysiak; Kartografia Waldemar Wieczorek ; oprac. i red. tablic geogr.: Piotr Jahn, Grzegorz Ajdacki, Tomasz Płatek. – Wyd. 2. – [Skale różne]. – Warszawa : Demart : Wydawnictwo Szkolne PWN, [2007] (Toruń : Drukarnia Zapolex, 2007). – 1 atlas (205, [3] s.) : mapy kolor., tekst, tablice ; 31 cm + 1 zał.

Rzeźba terenu: cieniowanie, barwy hipsometryczne, punkty wysokości, barwy batymetryczne. – Okł. i s. tyt. - Demart, Wydawnictwo Szkolne PWN. – Indeks nazw geogr. – Dodatek: Mapy do matury, fragmenty map turystycznych 1:25 000 - 1:50 000, ark. pap. 48×68 cm, złoż. 16×9 cm. – Cop. by Wydawnictwo Szkolne PWN Sp. z o.o., Warszawa, 2006. – Atlas w jęz. pol.

ISBN 978-83-7446-295-2

1. Świat – mapy szkolne 2. Polska – mapy szkolne 3. Geografia – materiały pomocnicze dla szkół ponadgimnazjalnych

912(100)+912(438)

b19730068

12/2007

Świat. [Skale różne]

Atlas historyczny : gimnazjum / koncepcja atlasu: Zbigniew Piłat ; aut.: Lech Trzcionkowski [et al.] ; współaut. map: Stanisław Kryciński ; rys.: Elżbieta Lubomirska, Wojciech Siwik, Marek Szyszko ; red.: Rafał Dylak, Dominik Kaźmierski, Elżbieta Olczak ; [oprac.] DEMART – Wyd. 2 uzup. i rozsz. – [Skale różne]. – Warszawa : Wydawnictwo Szkolne PWN, [2007] (Rzeszów : Zakłady Graficzne, 2007). – 1 atlas (135, [1] s.) : mapy, il., tekst kolor. ; 29 cm.

Tyt. okł. – Na okł. logo: Demart i Wydawnictwo Szkolne PWN. – Cop. by Wydawnictwo Szkolne PWN Sp. z o.o., Warszawa 2006. – Atlas w jęz. pol.

ISBN 978-83-7446-285-3

1. Świat – mapy szkolne 2. Historia – mapy szkolne 3. Historia – materiały pomocnicze dla gimnazjów

912(100)

b19731346

13/2007

Świat. [Skale różne]

Atlas historyczny : od starożytności do współczesności / Julia Tazbir ; red. atlasu: Elżbieta Olczak, Julia Tazbir ; red. i oprac. map: Konrad Banach [et al.] ; oprac. graf. i komput. studio komputerowe "Demart": Barbara Koźmik [et al.]. – Wyd. 2. – [Skale różne]. – Warszawa : Demart : Wydawnictwo Szkolne PWN, [2007] (Czarnków : INTERAK, 2007). – 1 atlas (103, [1] s.) : mapy kolor. ; 29 cm.

Tyt. okł. – Cop. by Wydawnictwo Szkolne PWN Sp. z o.o., Warszawa, 2006. – Atlas w jęz. pol.

ISBN 978-83-7446-289-1

1. Świat – mapy szkolne 2. Historia – mapy szkolne 3. Historia – materiały pomocnicze dla szkół

912(100)

b1890631x

14/2007

Świat. [Skale różne]

Atlas historyczny : od 1939 roku : szkoła ponadgimnazjalna / Julia Tazbir ; red. atlasu: Elżbieta Olczak, Julia Tazbir ; red. i oprac. map: Konrad Banach [et al.] ; oprac. graf. i komput. - studio komputerowe "Demart": Kamila Kuna, Renata Laskowska, Katarzyna Wlazło, Carte s.c. Jacek Gawrysiak. – Wyd. 2. – [Skale różne]. – Warszawa : Demart : Wydawnictwo Szkolne PWN, [2007] ([Pabianice] : Pabianickie Zakłady Graficzne, 2007). – 1 atlas (63, [1] s.) : mapy kolor. ; 30 cm.

Tyt. okł. – Cop. by Wydawnictwo Szkolne PWN Sp. z o.o., Warszawa, 2006. – Atlas w jęz. pol.

ISBN 978-83-7446-271-6

1. Świat – mapy szkolne 2. Polska – 20 w. – mapy szkolne 3. Historia – materiały pomocnicze dla szkół ponadgimnazjalnych 4. Historia – 20-21 w. – mapy szkolne

912(100)

b18906230

15/2007

Świat. [Skale różne]

Atlas historyczny : szkoła podstawowa / aut. atlasu: Zbigniew Piłat ; red. atlasu: Beata Byer ; red. map: Zbigniew Piłat, Jacek Gawrysiak, Beata Byer ; rys.: Wojciech Siwik. – Wyd. 2. – [Skale różne]. – Warszawa : Wydawnictwo Szkolne PWN : Demart, [2007] (Sandomierz : Drukarnia Diecezjalna, 2007). – 1 atlas (72 s.) : mapy, il., tekst kolor. ; 30 cm.

Tyt. okł. – Data cop. 2006. – Cop. by Wydawnictwa Szkolne PWN Sp. z o.o., Warszawa 2006. – Atlas w jęz. pol.

ISBN 978-83-7446-284-6

1. Świat – mapy szkolne 2. Historia – materiały pomocnicze dla szkół podstawowych

912(100)

b19730159

16/2007

Świat. [Skale różne]

Atlas przyroda : szkoła podstawowa / Wydawnictwa Szkolne i Pedagogiczne Spółka Akcyjna ; koncepcja atlasu: Justyna Leszko, Ludwik Przyłuski ; aut. map: Elżbieta Kowalska [et al.] ; oprac. red. i komput. map: Ewa Biłska [et al.] ; CARTA BLANCA: Tomasz Płatek, Adam Zakrzewski. – Wyd. 2. – [Skale różne]. – Warszawa : WSiP, 2007 (Mikołów : P.W. "TOLEK" - Drukarnia im. K. Miarki). – 1 atlas (84 s.) : mapy, il. kolor. ; 30 cm.

Rzeźba terenu: barwy hipsometryczne, punkty wysokości. – Cop. by Wydawnictwa Szkolne i Pedagogiczne Spółka Akcyjna, Warszawa 2005. – Atlas w jęz. pol.

1. Świat – mapy szkolne 2. Geografia – materiały pomocnicze dla szkół podstawowych

912(100)

b19591585

17/2007

Świat. [Skale różne]

Atlas świat wokół nas : przyroda : szkoła podstawowa / Nowa Era Sp. z o.o. Redakcja Kartograficzna, Wrocław ; red., oprac. graf. i komput. Beata Konopska [et al.]. – Wyd. 6. – [Skale różne]. – Warszawa : NOWA ERA, 2007 : (Drukarnia PERFEKT S.A.). – 1 atlas (72 s.) : mapy, rys., fot. kolor. ; 32 cm.

Rzeźba terenu: barwy hipsometryczne, punkty wysokości, barwy batymetryczne, punkty głębokości. – Cop. by NOWA ERA Sp. z o.o. – Atlas w jęz. pol.

ISBN 978-83-7409-147-3

1. Świat – mapy szkolne 2. Geografia – materiały pomocnicze dla szkół podstawowych 3. Przyroda – materiały pomocnicze dla szkół podstawowych

912(100)

b20416842

18/2007

Świat. [Skale różne]

Mój pierwszy Atlas geograficzny / tł.: Katarzyna Mossakowska. – [Skale różne]. – Ożarów Mazowiecki : Firma Księgarska Jacek i Krzysztof Olesiejuk, cop. 2007. – 1 atlas ([22] s.) : mapy, rys., tekst kolor. ; 26 cm.

Cop. 2007 Gruppo EDICART - Legnano - Italy. – Cop. 2007 for the Polish edition by Firma Księgarska Jacek i Krzysztof Olesiejuk - Inwestycje Sp. z o.o. – Atlas w jęz. pol.

ISBN 978-83-7512-272-5. – ISBN 83-7512-272-6

1. Świat – mapy dla dzieci 2. Świat – wydawnictwa dla dzieci

912(100)

b2003717x

19/2007

Świat. [Skale różne]

Polska, kontynenty, świat : geografia : mapy konturowe / Demart. – Wyd. 2. – [Skale różne]. – Warszawa : Wydawnictwo Szkolne PWN, 2007 (Sandomierz : Drukarnia Diecezjalna). – 35 map : jednobarwne ; wymiary każdej: 29×21 cm, zeszyt.

Tyt. okł. – Zestaw map konturowych. – Rzeźba terenu: poziomicze, stopnie hipsometryczne (odcienie barwy niebieskiej). – Cop. by Demart Sp. z o.o., Warszawa, 2006. – Dok. kartogr. w jęz. pol.

ISBN 978-83-7446-389-8

1. Świat – mapy konturowe 2. Polska – mapy konturowe 3. Świat – mapy szkolne 4. Polska – mapy szkolne 5. Geografia – materiały pomocnicze dla szkół

912(100)+912(438)

b20254118

20/2007

Świat. [Skale różne]

Spotkania z historią : atlas z komentarzami źródłowymi dla gimnazjum / Teresa Maresz, Elżbieta Olczak, Barbara Kubis ; koncepcja książki: Elżbieta Olczak ; dobór i oprac. treści map, osi oraz poleceń do map: Elżbieta Olczak ; oprac. komput. map: Katarzyna Wlazło ; oprac. red.: Beata Bińko. – [Skale różne]. – Warszawa : Wydawnictwo Szkolne PWN, cop. 2007 (Sandomierz : Drukarnia Diecezjalna). – 1 atlas (159 s.) : mapy, tekst kolor. ; 29 cm.

Okł. i s. tyt. - Demart, Wydawnictwo Szkolne PWN. – Cop. by Wydawnictwo Szkolne PWN Sp. z o.o., Warszawa 2007. – Atlas w jęz. pol.

ISBN 978-83-7446-356-0

1. Świat – mapy szkolne 2. Historia – mapy szkolne 3. Historia – materiały pomocnicze dla szkół

912(100)

b19591500

21/2007

Świat. [Skale różne]

Świat : chcesz wiedzieć więcej? / HarperCollins Publishers ; przygotowanie wyd. pol.: Studio Wydawnicze 69, Olsztyn ; przekł. Paweł Gawron ; red. Monika Kącka. – [Skale różne]. – Ożarów Mazowiecki : Firma Księgarska Jacek i Krzysztof Olesiejuk - Inwestycje, cop. 2007 (Pruszków : Drukarnia PRINT). – 1 atlas (253 s.) : tekst, mapy kolor. ; 21 cm.

(Collins Chcesz Wiedzieć Więcej?).

Rzeźba terenu: barwy hipsometryczne, barwy batymetryczne, punkty wysokości. – Indeks nazw geogr. – Cop. 2005 HarperCollinsPublishers. – Cop. 2007 for the Polish ed. by Firma Księgarska Jacek i Krzysztof Olesiejuk - Inwestycje Sp. z o.o. – Atlas w jęz. pol.

ISBN 83-7423-542-X. – ISBN 978-83-7423-542-6

1. Świat – mapy 2. Świat – wydawnictwa popularne

912(100)

b20347327

22/2007

Świat. [Skale różne]

Świat : rzeźba i krajobrazy, organizacje międzynarodowe / oprac. Demart S.A., Warszawa 2007. – [Skale różne]. – Warszawa : Axel Springer Polska, 2007. – 1 atlas ([8] s.) : mapy, fot. kolor. ; 35 cm.

(Atlas Świata Dziennika ; z. 1/24).

Rzeźba terenu: cieniowanie, barwy hipsometryczne, barwy batymetryczne, punkty głębokości, punkty wysokości. – Bezpłatny dodatek do Dziennika Polska, Europa, Świat. – Atlas w jęz. pol.

ISBN 978-83-7558-009-9 (z. 1). – ISBN 978-83-7558-005-1

1. Świat – mapy 2. Geografia fizyczna – mapy 3. Organizacje międzynarodowe – mapy

912(100)

b22999437

23/2007

Świat. [Skale różne]

Świat, Polska : atlas geograficzny / Nowa Era Sp. z o.o. Redakcja Kartograficzna, Wrocław ; red. i oprac. Cezary Mazur [et al.]. – Wyd. 6. – [Skale różne]. – Warszawa : NOWA ERA, 2007 (Inowrocław : DRUK INTRO S.A.). – 1 atlas (164 s.) : mapy, wykresy, tekst kolor. ; 32 cm + 1 mapa, przykłady zadań.

Rzeźba terenu: barwy hipsometryczne, punkty wysokości, barwy batymetryczne, punkty głębokości. – Indeks nazw geogr. – Załącznik: Mapa topograficzna Polski 1:10 000. Ukł. 1992; M-34-49-C-b-3, Ark. Zdziszowice-Osiedle, ark. pap. 60×60 cm, złoż. 20×15 cm. – Załącznik: Przykłady zadań do mapy topogr. Zdziszowice-Osiedle w skali 1:10 000 : zadania, ćwiczenia, wskazówki, 20 cm. – Cop. by NOWA ERA Sp. z o.o. – Atlas w jęz. pol.

ISBN 978-83-7409-149-7

1. Świat – mapy 2. Polska – mapy 3. Geografia – materiały pomocnicze dla szkół ponadgimnazjalnych

912(100)+912(438)

b20425107

24/2007

Świat. [Skale różne]

Świat przyrody : atlas ilustrowany dla klas IV-VI / Wydawnictwo Era Sp. z o.o. ; red. meryt.: Kinga Stachowiak ; il.: Monika Brózda [et al.]. – [Skale różne]. – Straszyn k. Gdańska : Wydawnictwo Era [wyd.]; Warszawa : NOWA ERA dystr., cop. 2007. – 1 atlas (80 s.) : mapy, fot., il. kolor. ; 33 cm.

Rzeźba terenu: barwy hipsometryczne, barwy batymetryczne, punkty wysokości. – Cop. by Wydawnictwo Era Sp. z o.o. 2007. – Atlas w jęz. pol.

ISBN 978-83-7547-095-6

1. Świat – mapy szkolne 2. Geografia – materiały pomocnicze dla szkół podstawowych 3. Przyroda – materiały pomocnicze dla szkół podstawowych

912(100)

b20425065

25/2007

912(26) OCEANY. MORZA

912(261.24) Morze Bałtyckie

Bałtyk. 1:300 000 (55°)

Bałtyk, część południowo-zachodnia : skala 1:300 000 (55°) / Biuro Hydrograficzne Marynarki Wojennej RP ; mała korekta: 2007.26.X. – Skala 1:300 000 (55°) ; odwz.: Merkatora, system geodezyjny: WGS 84 (E 09°25,00'-E 14°18,00'/N 55°54,00'-N 53°54,00'). – Gdynia : BHMW, 2007. – 1 mapa : kolor. ; 77×107 cm.

(Morskie Mapy Nawigacyjne ; 311).

[zob. Skorowidze map morskich](#)

Tyt. z mapy. – Ark. tzw. serii: Morskie Mapy Nawigacyjne Seria Narodowa ; 311. – Rzeźba terenu: barwy batymetryczne, punkty głębokości i wysokości, izobaty. – Wysokości i głębokości odniesione do średniego poziomu morza (MSL). – Oznakowanie nawigacyjne: System IALA (Region A). – Materiały źródłowe [dla batymetrii] z lat 2004-2007. – Mapa poboczna: Kadetrinne, 1:150 000, 12×16 cm. – Oznaczono zasięgi innych arkuszy. – Cop. Biuro Hydrograficzne Marynarki Wojennej RP, Gdynia. – Treść mapy w jęz. niem., duń. i szw., uwagi i oznaczenia nawigacyjne w jęz. pol.

1. Bałtyk – mapy morskie 2. Kadetrinne – mapy morskie

912(261.24)

b21790735

26/2007

Bałtyk. 1:750 000

Mapa geologiczna zachodniej i centralnej części obniżenia bałtyckiego bez utworów permu i młodszych : 1:750 000 = Geological Map of the Western and Central Part of the Baltic Depression without Permian and Younger Formations / Państwowy Instytut Geologiczny ; red. nauk. Jędrzej Pokorski, Zdzisław Modliński ; aut. Ryszard Dadlez [et al.] ; red. Janina Małecka, Ewa Miłaczewska. – Skala 1:750 000. – Warszawa : Państwowy Instytut Geologiczny, 2007. – 1 mapa : kolor. ; 66×85 cm, złoż. 22×17 cm.

Tyt. panelowy. – Verso: tekst, przekroje geologiczne. – Rzeźba terenu: izohipsy. – Treść mapy w jęz. pol., ros., lit. i łot., legenda i tekst w jęz. pol. i ang.

ISBN 978-83-7538-155-9

1. Bałtyk – geologia – mapy 2. Polska – geologia – mapy 3. Rosja – geologia – mapy 4. Litwa – geologia – mapy 5. Łotwa – geologia – mapy

912(261.24)+912(438)+912(4)

b20253023

27/2007

Bałtyk. 1:1 500 000 (60°)

Morze Bałtyckie : skala 1:1 500 000 (60°) / Biuro Hydrograficzne Marynarki Wojennej RP – Skala 1:1 500 000 (60°) ; odwz.: Merkatora, system geodezyjny: WGS 84 (E 09°30,00'-E 30°30,00'/N 66°00,00'-N 53°00,00'). – Gdynia : BHMW, 2007. – 1 mapa : kolor ; 99×80 cm.

(Morskie Mapy Nawigacyjne ; 1501).

[zob. Skorowidze map morskich](#)

Tyt. z mapy. – Ark. tzw. serii: Morskie Mapy Nawigacyjne Seria Narodowa ; 1501. – Rzeźba terenu: barwy batymetryczne, punkty głębokości, izobaty. – Wysokości i głębokości odniesione do średniego poziomu morza (MSL). – Cop. Biuro Hydrograficzne Marynarki Wojennej RP, Gdynia. – Dok. kartogr. wielojęz.

1. Bałtyk – mapy morskie

912(261.24)

b21790899

28/2007

Bełt, Wielki. 1:75 000 (56°00')

Bałtyk, Wielki Bełt - część południowa : skala 1:75 000 (56°00') / Biuro Hydrograficzne Marynarki Wojennej RP – Wyd. 2 : 2007, mała korekta: 2007.26.X. – Skala 1:75 000 (56°00') ; odwz.: Merkatora, system geodezyjny: WGS 84 (E 10°39,00'-E 11°22,00'/N 55°17,90'-N 54°40,00'). – Gdynia : BHMW, 2007. – 1 mapa : kolor ; 94×62 cm.

(Morskie Mapy Nawigacyjne ; 63).

[zob. Skorowidze map morskich](#)

Tyt. z mapy. – Ark. tzw. serii: Morskie Mapy Nawigacyjne Seria Narodowa ; 63. – Rzeźba terenu: barwy batymetryczne, punkty głębokości i wysokości, izobaty. – Wysokości i głębokości odniesione do średniego poziomu morza (MSL). – Oznakowanie nawigacyjne: System IALA (Region A). – Materiały źródłowe [dla batymetrii] mapy duńskie 1:75 000 z roku 2006. – Oznaczono zasięgi innych arkuszy. – Cop. Biuro Hydrograficzne Marynarki Wojennej RP, Gdynia. – Treść mapy w jęz. duń., uwagi i oznaczenia nawigacyjne w jęz. pol.

1. Bełt, Wielki (cieśnina) – mapy morskie 2. Bałtyk – mapy morskie

912(261.24)

b21790632

29/2007

Bełt, Wielki. 1:75 000 (56°00')

Bałtyk, Wielki Bełt - część północna : skala 1:75 000 (56°00') / Biuro Hydrograficzne Marynarki Wojennej RP – Wyd. 2 : 2007, mała korekta: 2007.26.X. – Skala 1:75 000 (56°00') ; odwz.: Merkatora, system geodezyjny: WGS 84 (E 10°32,50'-E 11°16,00'/N 55°50,00'-N 55°12,60'). – Gdynia : BHMW, 2007. – 1 mapa : kolor ; 94×63 cm.

(Morskie Mapy Nawigacyjne ; 64).

[zob. Skorowidze map morskich](#)

Tyt. z mapy. – Ark. tzw. serii: Morskie Mapy Nawigacyjne Seria Narodowa ; 64. – Rzeźba terenu: barwy batymetryczne, punkty głębokości i wysokości, izobaty. – Wysokości i głębokości odniesione do średniego poziomu morza (MSL). – Oznakowanie nawigacyjne: System IALA (Region A). – Materiały źródłowe [dla batymetrii] mapy duńskie z roku 2006. – Oznaczono zasięgi innych arkuszy. – Mapy poboczne: Vestbroen, Most Zachodni, 1:8 000 (56°00'), 8×9 cm; Østbroen, Most Wschodni, 1:25 000 (56°00'), 13×16 cm. – Cop. Biuro Hydrograficzne Marynarki Wojennej RP, Gdynia. – Treść mapy w jęz. duń., uwagi i oznaczenia nawigacyjne w jęz. pol.

1. Bełt, Wielki (cieśnina) – mapy morskie 2. Bałtyk – mapy morskie 3. Storebæltsbroerne – mapy

912(261.24)

b21790668

30/2007

Gdańska, Zatoka. 1:75 000 (54°30')

Bałtyk, Zatoka Gdańska - część zachodnia : skala 1:75 000 (54°30') / Biuro Hydrograficzne Marynarki Wojennej RP – Wyd. 3 = 3 edition, 2007.XI, mała korekta: 2007.26.X. – Skala 1:75 000 (54°30') ; odwz.: Merkatora, system geodezyjny: WGS 84 (E 18°20,00'-E 19°10,00'/N 54°20,00'-N 55°00'). – Gdynia : BHMW, 2007. – 1 mapa : kolor ; 102×74 cm.

(International Chart Series ; INT 1288, 73).

[zob. Skorowidze map morskich](#)

Tyt. z mapy. – Rzeźba terenu: barwy batymetryczne, punkty głębokości i wysokości, izobaty. – Wysokości i głębokości odniesione do średniego poziomu morza (MSL). – Oznakowanie nawigacyjne: System IALA (region A). – Materiały źródłowe [dla batymetrii] z lat 1985-2006. – Oznaczono zasięgi innych arkuszy. – Mapa poboczna: Podejście i Port Władysławowo, 1:15 000 (54°30'), 17×17 cm. – Mapa wyd. zgodnie ze standardami International Hydrographic Organization. – Cop. Biuro Hydrograficzne Marynarki Wojennej RP, Gdynia. – Treść mapy w jęz. pol., uwagi i oznaczenia nawigacyjne także w jęz. ang.

1. Gdańska, Zatoka – mapy morskie 2. Bałtyk – mapy morskie 3. Władysławowo (woj. pomorskie) – mapy 4. Port Władysławowo – mapy morskie

912(261.24)

b21790796

31/2007

Kilońska, Zatoka. 1:120 000 (54°30')

Bałtyk, Zatoka Kilońska : skala 1:120 000 (54°30') / Biuro Hydrograficzne Marynarki Wojennej RP – Wyd. 2 : 2007, mała korekta: 2007.26.X. – Skala 1:120 000 (54°30') ; odwz.: Merkatora, system geodezyjny: WGS 84 (E 09°25,00'-E 11°10,00'/N 54°59,00'-N 54°17,00'). – Gdynia : BHMW, 2007. – 1 mapa : kolor. ; 68×97 cm.

(Morskie Mapy Nawigacyjne ; 128).

[zob. Skorowidze map morskich](#)

Tyt. z mapy. – Ark. tzw. serii: Morskie Mapy Nawigacyjne Seria Narodowa ; 128. – Rzeźba terenu: barwy batymetryczne, punkty głębokości i wysokości, izobaty. – Wysokości i głębokości odniesione do średniego poziomu morza (MSL). – Oznakowanie nawigacyjne: System IALA (Region A). – Materiały źródłowe [dla batymetrii] z lat 2002-2006. – Mapa poboczna: Flensburg, Podejście i port, 1:20 000 (54°30'), 22×16 cm. – Cop. Biuro Hydrograficzne Marynarki Wojennej RP, Gdynia. – Treść mapy w jęz. niem. i duń., uwagi i oznaczenia nawigacyjne w jęz. pol.

1. Kilońska, Zatoka – mapy morskie 2. Bałtyk – mapy morskie 3. Flensburger Hafen – mapy morskie

912(261.24)

b21790607

32/2007

Meklemburska, Zatoka. 1:150 000 (54°30')

Bałtyk, Zatoka Meklemburska : skala 1:150 000 (54°30') / Biuro Hydrograficzne Marynarki Wojennej RP – Wyd. 2 : 2007, mała korekta: 2007.26.X. – Skala 1:150 000 (54°30') ; odwz.: Merkatora, system geodezyjny: WGS 84 (E 10°40,00'-E 12°10,00'/N 55°00,00'-N 53°50,00'). – Gdynia : BHMW, 2007. – 1 mapa : kolor. ; 89×67 cm.

(Morskie Mapy Nawigacyjne ; 156).

[zob. Skorowidze map morskich](#)

Tyt. z mapy. – Ark. tzw. serii: Morskie Mapy Nawigacyjne Seria Narodowa ; 156. – Rzeźba terenu: barwy batymetryczne, punkty głębokości i wysokości, izobaty. – Wysokości i głębokości odniesione do średniego poziomu morza (MSL). – Oznakowanie nawigacyjne: System IALA (Region A). – Materiały źródłowe [dla batymetrii] z lat 2004-2007. – Oznaczono zasięgi innych arkuszy. – Mapy poboczne: Przejście Fehmarnsund, 1:50 000 (54°30'), 15×32 cm; Port Travemünde, 1:15 000 (54°30'), 20×17 cm; Most Fehmarnsund, 1:25 000 (54°30'), 11×12 cm. – Cop. Biuro Hydrograficzne Marynarki Wojennej RP, Gdynia. – Treść mapy w jęz. niem. i duń., uwagi i oznaczenia nawigacyjne w jęz. pol.

1. Meklemburska, Zatoka (Niemcy) – mapy morskie 2. Bałtyk – mapy morskie 3. Fehmarnsund – mapy morskie 4. Most Fehmarnsund – mapy 5. Lübecker Hafen – mapy morskie

912(261.24)

b21790838

33/2007

Sund. 1:75 000 (56°)

Bałtyk, Cieśnina Sund - część południowa : skala 1:75 000 (56°) / Biuro Hydrograficzne Marynarki Wojennej RP – Wyd. 4 : 2007, mała korekta: 2007.26.X. – Skala 1:75 000 (56°) ; odwz.: Merkatora, system geodezyjny: WGS 84 (E 12°20,00'-E 13°04,00'/N 55°51,00'-N 55°15,00'). – Gdynia : BHMW, 2007. – 1 mapa : kolor. ; 91×64 cm.

(Morskie Mapy Nawigacyjne ; 68).

[zob. Skorowidze map morskich](#)

Tyt. z mapy. – Ark. tzw. serii: Morskie Mapy Nawigacyjne Seria Narodowa ; 68. – Rzeźba terenu: barwy batymetryczne, punkty głębokości i wysokości, izobaty. – Wysokości i głębokości odniesione do średniego poziomu morza (MSL). – Oznakowanie nawigacyjne: System IALA (Region A). – Materiały źródłowe [dla batymetrii] z lat 2006-2007. – Oznaczono zasięgi innych arkuszy. – Mapy poboczne: Port Klagshamn, 1:12 500 (56°), 8×9 cm. – Cop. Biuro Hydrograficzne Marynarki Wojennej RP, Gdynia. – Treść mapy w jęz. duń. i szw., uwagi i oznaczenia nawigacyjne w jęz. pol.

1. Sund – mapy morskie 2. Bałtyk – mapy morskie 3. Klagshamn (Szwecja) – mapy 4. Most Öresund – mapy 5. Klagshamns Hamn – mapy morskie

912(261.24)

b21790541

34/2007

Sund. 1:75 000 (56°)

Bałtyk, Cieśnina Sund - część północna : skala 1:75 000 (56°) / Biuro Hydrograficzne Marynarki Wojennej RP – Wyd. 4 : 2007, mała korekta: 2007.26.X. – Skala 1:75 000 (56°) ; odwz.: Merkatora, system geodezyjny: WGS 84 (E 12°21,00'-E 13°04,00'/N 56°18,00'-N 55°42,00'). – Gdynia : BHMW, 2007. – 1 mapa : kolor. ; 91×62 cm.

(Morskie Mapy Nawigacyjne ; 69).

[zob. Skorowidze map morskich](#)

Tyt. z mapy. – Ark. tzw. serii: Morskie Mapy Nawigacyjne Seria Narodowa ; 69. – Rzeźba terenu: barwy batymetryczne, punkty głębokości i wysokości, izobaty. – Wysokości i głębokości odniesione do średniego poziomu morza (MSL). – Oznakowanie nawigacyjne: System IALA (Region A). – Materiały źródłowe [dla batymetrii] z lat 2006-2007. – Oznaczono zasięgi innych arkuszy. – Mapy poboczne: Port Höganäs, 1:15 000 (56°), 7×17 cm; Port Helsingør, 1:8 000 (56°), 13×13 cm; Port Helsingborg, 1:35 000 (56°), 23×17 cm; Port Landskrona, 1:25 000 (56°), 14×15 cm. – Cop. Biuro Hydrograficzne Marynarki Wojennej RP, Gdynia. – Treść mapy w jęz. duń. i szw., uwagi i oznaczenia nawigacyjne w jęz. pol.

1. Sund – mapy morskie 2. Bałtyk – mapy morskie 3. Höganäs Hamn – mapy morskie 4. Helsingør Havn – mapy morskie 5. Helsingborgs Hamn – mapy morskie 6. Landskrona Hamn – mapy morskie

912(261.24)

b21790553

35/2007

Warnemünde. 1:150 000 (54°30')

Bałtyk Zachodni, Warnemünde, Sund-Arkona : skala 1:150 000 (54°30') / Biuro Hydrograficzne Marynarki Wojennej RP – Wyd. 2 : 2007.X, mała korekta: 2004.26.X. – Skala 1:150 000 (54°30') ; odwz.: Merkatora, system geodezyjny: WGS 84 (E 11°54,00'-E 13°30,00'/N 55°24,00'-N 54°05,00'). – Gdynia : BHMW, 2007. – 1 mapa : kolor. ; 101×72 cm.

(Morskie Mapy Nawigacyjne ; 155).

zob. Skorowidze map morskich

Tyt. z mapy. – Ark. tzw. serii: Morskie Mapy Nawigacyjne Seria Narodowa ; 155. – Rzeźba terenu: barwy batymetryczne, punkty głębokości i wysokości, izobaty. – Wysokości i głębokości odniesione do średniego poziomu morza (MSL). – Oznakowanie nawigacyjne: System IALA (Region A). – Materiały źródłowe [dla batymetrii] z lat 1997-2007. – Oznaczono zasięgi innych arkuszy. – Mapa poboczna: Port Trelleborg, 1:20 000 (56°), 17×9 cm. – Cop. Biuro Hydrograficzne Marynarki Wojennej RP, Gdynia. – Treść mapy w jęz. niem., duń. i szw., uwagi i oznaczenia nawigacyjne w jęz. pol.

1. Warnemünde (Niemcy) – mapy 2. Bałtyk – mapy morskie 3. Sund – mapy morskie 4. Arkona (Niemcy) – mapy 5. Trelleborgs Hamn – mapy morskie

912(261.24)

b21790875

36/2007

912(4) EUROPA

Austria. 1:500 000

Austria : mapa samochodowa 1:500 000 / Freytag-Berndt and Artaria. – Skala 1:500 000. – Vienna : Freytag-Berndt ; [Warszawa] : PPWK dystr., cop. 2007. – 1 mapa : kolor. ; 83×113 cm, złoż. 22×12 cm.

(Freytag-Berndt Mapa Samochodowa).

Tyt. panelowy. – Rzeźba terenu: cieniowanie i punkty wysokości. – Verso: indeks miejscowości z kodami pocztowymi. – COPERNICUS - logo handlowe PPWK. – Nr kat. 56-001-21-04. – Cop. 2007 Cartography, Printing and Publishing by Freytag-Berndt and Artaria, 1230 Vienna, Austria, Europe. – Treść mapy wielojęzyczna, legenda w jęz. pol., niem., ang., fr. i wł.

ISBN 978-83-7539-015-5

1. Austria – mapy drogowe

912(4)

b2079731x

37/2007

Belgia. 1:500 000

Belgia, Holandia, Luksemburg : mapa samochodowa 1:500 000 / Cartography, printing and publishing by Freytag-Berndt and Artaria. – Skala 1:500 000. – Vienna : Freytag-Berndt ; [Warszawa] : PPWK dystr., [2007]. – 1 mapa : kolor. ; 100×83 cm, złoż. 22×12 cm.

(Freytag-Berndt Mapa Samochodowa).

Tyt. panelowy. – Rzeźba terenu: cieniowanie i punkty wysokości. – Verso: indeks miejscowości z kodami pocztowymi. – COPERNICUS - logo handlowe PPWK. – Nr kat. 56-002-11-04. – Cop. Cartography, printing and publishing by Freytag-Berndt and Artaria, 1230 Vienna, Austria, Europe. – Treść mapy i legenda wielojęzyczna.

ISBN 978-83-7329-907-8

1. Belgia – mapy drogowe 2. Holandia – mapy drogowe 3. Luksemburg – mapy drogowe

912(4)

b19897637

38/2007

Berlin. 1:12 000

Berlin : plan miasta 1:12 000 = city plan = stadtplan [!] = plan de la ville / DAUNPOL sp. z o.o. Wydawnictwo Kartograficzne. – Skala 1:12 000. – Warszawa : DAUNPOL, 2007/2008. – 1 mapa : kolor. ; 67×70 cm, złoż. 24×12 cm.

Tyt. panelowy. – Mapa poboczna: [Okolice Berlina, ca 1:550 000], 22×23 cm. – Verso: spis ulic, "Wybrane obiekty" z fot., inform. teleadresowy. – PILOT - logo handlowe DAUNPOL. – Cop. DAUNPOL sp. z o.o. Wydawnictwo Kartograficzne. – Treść mapy w jęz. niem., legenda także w jęz. pol., tekst w jęz. pol.

ISBN 978-83-7475-052-3

1. Berlin (Niemcy) – mapy 2. Berlin (Niemcy ; okręg) – mapy

912(4)

b23872512

39/2007

Berlin. 1:17 500

Berlin : plan miasta 1:17 500 / Cartography, printing and publishing by Freytag-Berndt and Artaria. – Skala 1:17 500. – Vienna : Freytag-Berndt ; [Warszawa] : PPWK dystr., [2007]. – 1 mapa : kolor. ; 68×106 cm, złoż. 22×12 cm.

Tyt. panelowy. – Rzeźba terenu: punkty wysokości. – Verso: spis ulic z kodami pocztowymi. – COPERNICUS - logo handlowe PPWK. – Nr kat. 56-003-21-03. – Cop. Cartography, printing and publishing by Freytag-Berndt 1231 Vienna, Austria. – Treść mapy w jęz. niem., legenda także w jęz. pol., ang., fr. i wł.

ISBN 978-83-7329-933-7

1. Berlin (Niemcy) – mapy

912(4)

b19897844

40/2007

Bratysława. 1:20 000

Bratysława : plan miasta 1:20 000 / Cartography, printing and publishing by Freytag-Berndt. – Skala 1:20 000. – Wiedeń : Freytag-Berndt ; [Warszawa] : PPWK dystr., [2007]. – 1 mapa : kolor. ; ark. pap. 77×109 cm, złoż. 22×12 cm.

Tyt. panelowy. – Rzeźba terenu: punkty wysokości. – Mapa poboczna: Centrum miasta [Bratysława], 1:10 000, 23×24 cm. – Recto: mapa skorowidzowa. – Verso: spis ulic. – COPERNICUS - logo handlowe PPWK. – Nr kat. 53-018-11-02. – Cop. Cartography, printing and publishing by Freytag-Berndt 1230 Vienna, Austria. – Treść mapy w jęz. słowac., legenda także w jęz. pol., niem., ang., fr. i węg.

ISBN 978-83-7329-898-9

1. Bratysława (Słowacja) – mapy

912(4)

b19897534

41/2007

Bułgaria. 1:500 000

Bułgaria : mapa samochodowa 1:500 000 / Freytag-Berndt and Artaria. – Skala 1:500 000. – Vienna : Freytag-Berndt [wyd.] ; [Warszawa] : PPWK dystr. cop. 2007. – 1 mapa : kolor. ; 72×101 cm, złoż. 22×12 cm.

(Freytag-Berndt Mapa Samochodowa).

Tyt. panelowy. – Rzeźba terenu: cieniowanie, punkty wysokości. – Nazwy na terenie Bułgarii opisano alfabetem łacińskim i cyrylicą, a w Grecji łacińskim i greckim. – Verso: indeks miejscowości z kodami pocztowymi. – COPERNICUS - logo handlowe PPWK. – Nr kat. 56-034-01-01. – Cop. 2007 Cartography, Printing and Publishing by Freytag-Berndt and Artaria, 1230 Vienna, Austria, Europe. – Treść mapy w jęz. bułg., legenda w jęz. pol., ang., niem. i bułg. Alfabet łac., cyrylica, alfabet grec.

ISBN 978-83-7539-021-6

1. Bułgaria – mapy drogowe

912(4)

b20797370

42/2007

Czechy. 1:200 000

Czechy północne : mapa atrakcji turystycznych : skala 1:200 000 / oprac. Wydawnictwo Turystyczne PLAN ; red. Rafał Fronia ; kreśl. Damian Dutkiewicz ; tekst Tomasz Dudziak. – Skala 1:200 000. – Jelenia Góra : PLAN, 2007. – 1 mapa : kolor. ; 68×98 cm, złoż. 24×13 cm.

Tyt. panelowy. – Rzeźba terenu: punkty wysokości. – Verso: opis miejscowości, fot. – Galileos - logo handlowe. – Nr katalogowy 3-07-20. – Treść mapy w jęz. czes., legenda także w jęz. pol., niem. i ang., tekst w jęz. pol.

ISBN 978-83-60044-93-3

1. Czechy – mapy turystyczne

912(4)

b21613485

43/2007

Czechy. 1:500 000

Czechy : mapa drogowa 1:500 000 = road map = strassenkarte [!] = carte routière / DAUNPOL sp. z o.o. Wydawnictwo Kartograficzne. – Skala 1:500 000. – Warszawa : DAUNPOL, 2007. – 1 mapa : kolor. ; 58×80 cm, złoż. 25×14 cm.

Tyt. panelowy. – Mapy poboczne: Praga, mapa przejazdu przez miasto, [ca 1:120 000], 17×21 cm; Praga [centrum], 1:16 000, 40×41 cm. – Verso: indeks miejscowości, wykaz wybranych zabytków Pragi oznaczonych na planie. – PILOT - logo handlowe DAUNPOL. – Cop. DAUNPOL Sp. z o.o. Wydawnictwo Kartograficzne. – Treść mapy w jęz. czes., legenda w jęz. pol., ang., niem. i fr.

ISBN 978-83-7475-161-2

1. Czechy – mapy drogowe 2. Praga (Czechy) – mapy

912(4)

b23873437

44/2007

Czechy. 1:500 000

Czechy : mapa samochodowa : skala 1:500 000 / Wydawnictwo Turystyczne PLAN ; zespół aut.: Daniel Jończy [et al.]. – Skala 1:500 000. – Jelenia Góra : PLAN, cop. 2007. – 1 mapa : kolor. ; 68×95 cm, złoż. 24×13 cm.

Tyt. panelowy. – Rzeźba terenu: punkty wysokości. – Mapy poboczne: Praga, schemat komunikacji, 12×24 cm; Praga, mapa przejazdowa, 1:110 000, 20×26 cm. – Verso: spis miejscowości, tabela odległości drogowych (km). – Galileos - logo handlowe. – Nr katalogowy 3-07-42. – Cop. PLAN, 2007. – Treść mapy w jęz. czes., legenda także w jęz. pol. i niem.

ISBN 978-83-60975-88-6

1. Czechy – mapy drogowe 2. Praga (Czechy) – mapy

912(4)

b21577407

45/2007

Czechy. 1:500 000

Republika Czeska, Słowacja : mapa samochodowa 1:500 000 / Cartography, printing and publishing by Freytag and Berndt. – Skala 1:500 000. – Vienna : Freytag-Berndt ; [Warszawa] : PPWK dystr. [2007]. – 1 mapa : kolor. ; 84×128 cm, złoż. 22×12 cm.

(Freytag-Berndt Mapa Samochodowa).

Tyt. panelowy. – Rzeźba terenu: cieniowanie, punkty wysokości. – Verso: indeks miejscowości z kodami pocztowymi. – COPERNICUS - logo handlowe PPWK. – Nr kat. 56-017-31-04. – Cop. Cartography, printing and publishing by Freytag-Berndt, 1230 Vienna, Austria, Europe. – Treść mapy w jęz. czes. i słowac., legenda także w jęz. pol., niem. i ang.

ISBN 978-83-7329-934-4

1. Czechy – mapy drogowe 2. Słowacja – mapy drogowe

912(4)

b20033904

46/2007

Europa. 1:800 000

Europa : atlas samochodowy 1:800 000 / Hallwag Kümmerly + Frey AG. – Skala 1:800 000. – Schönbüh : Hallwag Kümmerly + Frey AG [wyd.] ; [Warszawa] : PPWK dystr., [2007] (Szwajcaria). – 1 atlas (XVI s., s. mapy 1-16, 1-264, 1-112, 1-56, 1-16 - łącznie [464 s. mapy]) : kolor. ; 29 cm.

Tyt. okł. – Rzeźba terenu: punkty wysokości. – Atlas składa się: Europa, 1:4 500 000; Europa, 1:800 000. – Atlas zawiera także: 75 planów miast, 31 map aglomeracji miejskich, indeks miejscowości. – Zalecane użytkowanie atlasu do 2010 roku. – COPERNICUS - logo handlowe PPWK. – Nr kat. 34-006-12-03. – Cop. Hallwag Kümmerly + Frey AG. Euro DigiMap 3000. – Cop. Klett-Perthes, Justus Perthes Verlag, Gotha. – Atlas wielojęzyczny.

ISBN 83-7329-893-2. – ISBN 978-83-7329-893-4

1. Europa – mapy drogowe
912(4)
b20253977

47/2007

Europa. 1:1 000 000

Europa : atlas samochodowy : skala 1:1 000 000 / oprac. kartogr. Cop. by VKÚ, akciová spoločnosť Harmanec ; oprac. graf. stron PPWK S.A. – Wyd. 3. – Skala 1:1 000 000. – Harmanec : VKÚ ; Warszawa : PPWK dystr., 2007. – 1 atlas (451 s.) : mapy, tekst kolor. ; 31 cm.

Rzeźba terenu: cieniowanie, punkty wysokości. – 21 planów miast europejskich. – Indeks miejscowości. – COPERNICUS - logo handlowe PPWK. – Nr kat. 34-007-12-03. – Cop. by VKÚ, akciová spoločnosť Harmanec, Slovensk republika, 2005. – Cop. by PPWK S.A. – Treść atlasu wielojęzyczna, legenda w jęz. pol., ang., niem. i fr.

ISBN 978-83-7539-011-7

1. Europa – mapy drogowe
912(4)
b20622727

48/2007

Europa. 1:1 000 000

Europa : atlas samochodowy : skala 1:1 000 000. – Skala 1:1 000 000. – [Warszawa] : PPWK [dystr.], [2007]. – 1 atlas (451 s.) : mapy, tekst kolor. ; 31 cm, skoroszyt.

Rzeźba terenu: cieniowanie, punkty wysokości. – 21 planów miast europejskich. – Indeks miejscowości. – COPERNICUS - logo handlowe PPWK. – Nr kat. 34-007-11-03. – Cop. by PPWK S.A. – Atlas wielojęzyczny, legenda w jęz. pol., ang., niem. i fr.

ISBN 83-7329-878-9. – ISBN 978-83-7329-878-1

1. Europa – mapy drogowe
912(4)
b20033989

49/2007

Europa. 1:4 000 000

Europa : mapa drogowa 1:4 000 000 = road map = strassenkarte [!] = carte routiere / DAUNPOL sp. z o. o. Wydawnictwo Kartograficzne. – Skala 1:4 000 000. – Warszawa : DAUNPOL : [Presspublica], 2007. – 1 mapa : kolor. ; 58×82 cm, złoż. 20×11 cm.

Tyt. panelowy. – Mapy poboczne: [Skandynawia, ca 1:9 000 000], 13×13 cm; [Islandia, ca 1:12 000 000], 4×5 cm. – Verso: spis miejscowości. – PILOT - logo handlowe DAUNPOL. – Cop. DAUNPOL sp. z o.o. Wydawnictwo Kartograficzne. – Panel - "Rzeczpospolita". – Treść mapy wielojęzyczna, legenda w jęz. pol. i ang.

ISBN 978-83-86038-93-0

1. Europa – mapy drogowe 2. Skandynawia – mapy drogowe 3. Islandia – mapy drogowe 4. Europa – podział polityczny – stan na 2007 r. – mapy
912(4)
b21167217

50/2007

Europa. 1:4 500 000

Europa : mapa samochodowa 1:4 500 000 / oprac. Polskie Przedsiębiorstwo Wydawnictw Kartograficznych im. E. Romera S.A. ; red.: Beata Konopska, Michał Starzewski ; zespół red.: Jarosław Jakubiak [et al.]. – Wyd. 7 / red. wyd. Piotr Kapica. – Skala 1:4 500 000. – Warszawa : PPWK, 2007. – 1 mapa : kolor. ; 87×91 cm, złoż. 22×12 cm.

Tyt. panelowy. – Data wyd. z CIP. – Podział polityczny. – Mapa poboczna: Strefa Euro, 21×23 cm. – Verso: spis miejscowości, przepisy ruchu drogowego z flagami państw, tabela odległości, tabela (zestawienie danych statystycznych): Państwa Unii Europejskiej. – COPERNICUS - logo handlowe PPWK. – Nr kat. 56-006-11-07. – Cop. by PPWK im. E. Romera S.A. – Treść mapy wielojęzyczna, legenda w jęz. pol., ang., niem. i fr.

ISBN 978-83-7329-911-5

1. Europa – mapy drogowe 2. Europa – podział polityczny – stan na 2007 r. – mapy
912(4)
b20033990

51/2007

Europa. [ca 1:10 000 000], [ca 1:28 000 000], [ca 1:14 000 000]

Europe - Asia : mapa sieci kolejowej = Rail map = Eisenbahnkarte ; Asia : mapa sieci kolejowej = railway map = Eisenbahnkarte = karta żelaznych dorog / Wydawnictwo Kartograficzne KARTA. – [Skala ca 1:10 000 000]. – [Skala ca 1:28 000 000]. – [Skala ca 1:14 000 000]. – Katowice : KARTA, 2006. – 3 mapy na 1 ark. : dwustronny, kolor. ; 67×98 cm, złoż. 23×14 cm.

Tyt. panelowy. – Cop. Wydawnictwo Kartograficzne KARTA. – Treść mapy wielojęzyczna, legenda w jęz. pol., ang. i niem.

ISBN 83-907810-8-5. – ISBN 83-911667-9-1

1. Europa – mapy 2. Azja – mapy 3. Kolejnictwo – Europa – mapy 4. Kolejnictwo – Azja – mapy
912(4)+912(5)
b21719433

52/2007

Europa. [ca 1:10 000 000], [ca 1:20 000 000]

Europe - Asia : mapa sieci kolejowej = Rail map = Eisenbahnkarte = karta ˝elaznych dorog / Wydawnictwo Kartograficzne KARTA. – [Skala ca 1:10 000 000]. – [Skala ca 1:20 000 000]. – Katowice : KARTA, 2006. – 2 mapy na 1 ark. : kolor. ; ark. pap. 94×134 cm.

Tyt. z mapy. – Cop. Wydawnictwo Kartograficzne KARTA. – Treść mapy wielojęzyczna, legenda w jęz. pol., ang. i niem.

ISBN 83-911667-8-3

1. Europa – mapy 2. Azja – mapy 3. Kolejnictwo – Europa – mapy 4. Kolejnictwo – Azja – mapy

912(4)+912(5)

b22634046

53/2007

Europa. [Skale r˝owne]

Europa : krajobrazy, państwa Europy. Cz. 1 / oprac. Demart S.A., Warszawa 2007. – Skale r˝owne. – Warszawa : Axel Springer Polska, 2007. – 1 atlas ([8] s.) : mapy, fot. kolor. ; 35 cm.

(Atlas Świata Dziennika ; z. 2/24).

Rzeźba terenu: cieniowanie, barwy hipsometryczne, barwy batymetryczne, punkty głębokości, punkty wysokości. – Bezpłatny dodatek do Dziennika Polska, Europa, Świat. – Atlas w jęz. pol.

ISBN 978-83-7558-013-6 (z. 2). – ISBN 978-83-7558-005-1

1. Europa – mapy 2. Krajobraz – Europa – mapy

912(4)

b23253605

54/2007

Europa. [Skale r˝owne]

Europa : państwa Europy. Cz. 10-11 / oprac. Demart S.A., Warszawa 2007. – [Skale r˝owne]. – Warszawa : Axel Springer Polska, 2007. – 1 atlas ([8] s.) : mapy, fot. kolor. ; 35 cm.

(Atlas Świata Dziennika ; z. 7/24).

Rzeźba terenu: cieniowanie, barwy hipsometryczne, barwy batymetryczne, punkty głębokości, punkty wysokości. – Bezpłatny dodatek do Dziennika Polska, Europa, Świat. – Atlas w jęz. pol.

ISBN 978-83-7558-033-4 (z. 7). – ISBN 978-83-7558-005-1

1. Europa – mapy

912(4)

b23253356

55/2007

Europa. [Skale r˝owne]

Europa : państwa Europy. Cz. 2-3 / oprac. Demart S.A., Warszawa 2007. – [Skale r˝owne]. – Warszawa : Axel Springer Polska, 2007. – 1 atlas ([8] s.) : mapy, fot. kolor. ; 35 cm.

(Atlas Świata Dziennika ; z. 3/24).

Rzeźba terenu: cieniowanie, barwy hipsometryczne, barwy batymetryczne, punkty głębokości, punkty wysokości. – Bezpłatny dodatek do Dziennika Polska, Europa, Świat. – Atlas w jęz. pol.

ISBN 978-83-7558-017-4 (z. 3). – ISBN 978-83-7558-005-1

1. Europa – mapy

912(4)

b23253587

56/2007

Europa. [Skale r˝owne]

Europa : państwa Europy. Cz. 4-5 / oprac. Demart S.A., Warszawa 2007. – [Skale r˝owne]. – Warszawa : Axel Springer Polska, 2007. – 1 atlas ([8] s.) : mapy, fot. kolor. ; 35 cm.

(Atlas Świata Dziennika ; z. 4/24).

Rzeźba terenu: cieniowanie, barwy hipsometryczne, barwy batymetryczne, punkty głębokości, punkty wysokości. – Bezpłatny dodatek do Dziennika Polska, Europa, Świat. – Atlas w jęz. pol.

ISBN 978-83-7558-021-1 (z. 4). – ISBN 978-83-7558-005-1

1. Europa – mapy

912(4)

b23253460

57/2007

Europa. [Skale r˝owne]

Europa : państwa Europy. Cz. 6-7 / oprac. Demart S.A., Warszawa 2007. – [Skale r˝owne]. – Warszawa : Axel Springer Polska, 2007. – 1 atlas ([8] s.) : mapy, fot. kolor. ; 35 cm.

(Atlas Świata Dziennika ; z. 5/24).

Rzeźba terenu: cieniowanie, barwy hipsometryczne, barwy batymetryczne, punkty głębokości, punkty wysokości. – Bezpłatny dodatek do Dziennika Polska, Europa, Świat. – Atlas w jęz. pol.

ISBN 978-83-7558-025-9 (z. 5). – ISBN 978-83-7558-005-1

1. Europa – mapy

912(4)

b23253411

58/2007

Europa. [Skale różne]

Europa : państwa Europy. Cz. 8-9 / oprac. Demart S.A., Warszawa 2007. – [Skale różne]. – Warszawa : Axel Springer Polska, 2007. – 1 atlas ([8] s.) : mapy, fot. kolor. ; 35 cm.

(Atlas Świata Dziennika ; z. 6/24).

Rzeźba terenu: cieniowanie, barwy hipsometryczne, barwy batymetryczne, punkty głębokości, punkty wysokości. – Bezpłatny dodatek do Dziennika Polska, Europa, Świat. – Atlas w jęz. pol.

ISBN 978-83-7558-029-7 (z. 6). – ISBN 978-83-7558-005-1

1. Europa – mapy

912(4)

b23253381

59/2007

Jablonec nad Nysą. 1:12 500

Jablonec n. Nisou ; Liberec : plan miasta : skala 1:12 500 = Stadtplan = Town Plan / Wydawnictwo Turystyczne PLAN ; oprac. Tomasz Wojtasik [et al.]. – Skala 1:12 500. – Jelenia Góra : PLAN, cop. 2007 (Łódź : LCL). – 2 mapy na 1 ark. : dwustronny, kolor. ; ark. pap. 58×79 cm, złoż. 24×12 cm.

Tyt. na dwóch panelach. – Rzeźba terenu: poziomicę, punkty wysokości. – Mapy poboczne: Okolice Liberca, 1:70 000, 23×33 cm; Liberec Centrum, 1:6 000, 13×13 cm; Okolice Liberca, 1:600 000, 9×11 cm. – Recto: spis ulic Jablonca, inform. turyst.-krajozn. z fot. – Verso: spis ulic Liberca. – Galileos - logo handlowe. – Cop. Wydawnictwo Turystyczne PLAN 2007. – Treść mapy w jęz. czes., legenda w jęz. pol., niem. i czes., tekst w jęz. pol.

ISBN 978-83-60044-83-4

1. Jablonec nad Nysą (Czechy) – mapy 2. Liberec (Czechy) – mapy 3. Liberec (Czechy ; okręg) – mapy turystyczne

912(4)

b21655406

60/2007

Katyń. 1:25 000, 1:100 000

Katyń, Smoleńsk, Kozielsk : mapa : miejsce ludobójstwa inteligencji polskiej - jeńców z obozu w Kozielsku IV-V 1940 / IITRKartografia ; oprac. całości Piotr Kamiński (kartograf). – Skala 1:25 000. – Skala 1:100 000. – Warszawa : IITRKartografia, 2007. – 3 mapy na 1 ark. : kolor. ; ark. pap. 49×68 cm, 32×44 cm, 18×34 cm, 17×23 cm, złoż. 15×24 cm.

Tyt. panelowy. – Mapy poboczne: Cmentarz Katyński stan współczesny, 7×11 cm; Obozy specjalne Kozielsk, Starobielsk, Ostaszków, 1:10 000 000, 16×12 cm; Trasa ostatniej podróży Kozielsk - Smoleńsk i Kozielsk - Gniezdowo, [ca 1:1 000 000], 16×33 cm; Kozielsk na mapie z lat 70. XX w., 1:100 000, 6×11 cm; Obóz "Kozielsk 2", 7×7 cm; Agresja wojsk sowieckich 17 września 1939 r., [ca 1:100 000], 23×22 cm; Smoleńsk" na przełomie XIX / XX w., 1:75 000, 8×23 cm. – Verso: tekst o obozach zagłady, fot. – Cop. IITRKartografia. – Treść mapy "Okolice Smoleńska" w jęz. ros., pozostałe mapy, tekst i legenda w jęz. pol.

ISBN 978-83-60641-15-6

1. Katyń (Rosja) – cmentarz – mapy 2. Kozielsk (Rosja) – 1939-1945 r. – mapy 3. Smoleńsk (Rosja ; okręg) – 1939-1945 r. – mapy 4. Wojna 1939-1945 r. – mapy 5. Obozy jenieckie – ZSRR – 1939-1945 r. – mapy

912(4)

b20621449

61/2007

Kowno. 1:25 000

Kowno : plan miasta 1:25 000 / Jāņa sēta Map Publishers. – Skala 1:25 000. – [Ryga] : Jāņa sēta Map Publishers ; [Warszawa] : PPWK dystr., [2007]. – 1 mapa : kolor. ; 66×77 cm, złoż. 22×12 cm.

Tyt. panelowy. – Mapy poboczne: Okolice Kowna, 1:500 000, 29×29 cm; [Kowno] Centrum miasta, 1:10 000, 29×44 cm. – Verso: inform. teleadresowy, spis ulic. – COPERNICUS - logo handlowe PPWK. – Nr kat. 53-031-11-03. – Cop. Jāņa sēta Map Publishers. – Treść mapy w jęz. lit., legenda także w jęz. pol., niem. i ang.

ISBN 978-83-7329-968-9

1. Kowno (Litwa) – mapy 2. Kowno (Litwa ; okręg) – mapy drogowe

912(4)

b19897698

62/2007

Londyn. 1:10 000

Londyn : plan miasta 1:10 000 / Cartography, printing and publishing by Freytag-Berndt. – Skala 1:10 000. – Vienna : Freytag-Berndt ; [Warszawa] : PPWK dystr., [2007]. – 1 mapa : kolor. ; 63×94 cm, złoż. 22×12 cm.

Tyt. panelowy. – Verso: spis ulic. – COPERNICUS - logo handlowe PPWK. – Nr kat. 53-007-21-03. – Cop. Cartography, Printing and Publishing by Freytag-Berndt, 1230 Vienna, Austria. – Treść mapy w jęz. ang., legenda także w jęz. pol., niem., fr. i wł.

ISBN 978-83-7329-909-2

1. Londyn (Wielka Brytania) – mapy

912(4)

b19897881

63/2007

Niemcy. 1:750 000

Deutschland, Österreich, Schweiz : Maßstab 1:750 000 = Niemcy, Austria, Szwajcaria / Wydawnictwo NOWA ERA ; red. i oprac. Cezary Mazur, Jarosław Jakubiak, Eugenia Łuzna ; il. Justyna Romanowska ; cieniowanie Janusz Dajek. – Maßstab 1:750 000, 1cm - 7,5 km. – [Warszawa] : NOWA ERA, 2007. – 2 mapy na 1 ark. : dwustronny, kolor. ; 154×116 cm, na wałkach.

Tyt. z mapy. – Rzeźba terenu: cieniowanie, punkty wysokości. – Obok mapy flagi państwowe Niemiec, Austrii i Szwajcarii, flagi landów niem. i austriackich oraz kantonów w Szwajcarii. – Na jednej z map rys. wybranych zabytków Niemiec, Austrii i Szwajcarii. – Nr kat. 9187. – Cop. by Nowa Era sp. z o.o. – Treść mapy w jęz. niem., pol. i czes., legenda w jęz. niem. i pol.

ISBN 978-83-7409-329-3

1. Niemcy – mapy ścienne 2. Austria – mapy ścienne 3. Szwajcaria – mapy ścienne

912(4)

b20251804

64/2007

Niemcy. 1:750 000

Niemcy : mapa samochodowa 1:750 000 / oprac. Polskie Przedsiębiorstwo Wydawnictw Kartograficznych im. E. Romera S.A. ; red.: Beata Konopska, Michał Starzewski ; oprac. red. Aneta Lewandowska [et al.]. – Skala 1:750 000. – Warszawa : PPWK, 2007. – 1 mapa : kolor. ; 120×88, złoż. 22×12 cm.

Tyt. panelowy. – Data wyd. z CIP. – Rzeźba terenu: punkty wysokości. – Mapa poboczna: Zagłębie Ruhry (Ruhrgebiet), 1:250 000, 35×43 cm. – Verso: indeks miejscowości [z kodami pocztowymi]. – COPERNICUS - logo handlowe PPWK. – Nr kat. 56-016-31-01. – Cop. by PPWK im. E. Romera S.A. – Treść mapy w jęz. niem., legenda także w jęz. pol. i ang.

ISBN 978-83-7329-877-4

1. Niemcy – mapy drogowe 2. Ruhry, Zagłębie (Niemcy) – mapy drogowe

912(4)

b20034064

65/2007

Niemcy. 1:900 000

Deutschland : Landkarte 1:900 000 / ExpressMap Polska. – Skala 1:900 000. – Warszawa : ExpressMap Polska, cop. 2007. – 1 mapa : dwustronny, kolor. ; ark. pap. 48×101 cm, złoż. 24×11 cm, laminowany.

Tyt. panelowy. – Herstellung und verkaufen gemäß der Lizenz von der Fa. FastMark Holdings. LLC, Palo Alto. CA. Europaisches patent Nr 0463063, 69028848.4 und 90905074.2. – Rzeźba terenu: cieniowanie. – Mapa poboczna: Ruhrgebiet, 1:625 000, 11×22 cm. – Recto i verso: indeks miejscowości. – Nr kat. 34-006-12-03. – Cop. ExpressMap Polska Sp. z o.o. – Treść mapy w jęz. niem., legenda także w jęz. pol., fr. i ang.

ISBN 978-83-60120-99-6

1. Niemcy – mapy drogowe 2. Ruhry, Zagłębie (Niemcy) – mapy drogowe

912(4)

b2041979x

66/2007

Niemcy. 1:900 000

Niemcy : mapa samochodowa 1:900 000 / ExpressMap Polska ; oprac. kartogr. Mariusz Wideński, Karolina Zakrzewska ; oprac. wydaw. Wojciech Kowalski. – Skala 1:900 000. – Warszawa : ExpressMap Polska, cop. 2007. – 1 mapa : dwustronny, kolor. ; ark. pap. 48×101 cm, złoż. 24×11 cm, laminowany.

Tyt. panelowy. – Rzeźba terenu: cieniowanie. – Mapa poboczna: Zagłębie Ruhry, [ca 1:625 000], 11×22 cm. – Recto i verso: indeks miejscowości. – Cop. ExpressMap Polska Sp. z o.o. – Treść mapy w jęz. niem., legenda także w jęz. pol., fr. i ang.

ISBN 978-83-60120-94-1

1. Niemcy – mapy drogowe 2. Ruhry, Zagłębie (Niemcy) – mapy drogowe

912(4)

b20419235

67/2007

Niemcy Północne. 1:650 000

Niemcy Północne : mapa samochodowa 1:650 000 / Demart ; oprac. red.: Monika Matyjasiak, Hubert Mroczkiewicz, Wojciech Stałęga. – Skala 1:650 000. – Warszawa : Agora SA, 2007. – 1 mapa : kolor. ; 67×98 cm, złoż. 23×13 cm.

Tyt. panelowy. – Wykorzystano materiały kartograficzne Kartographie Huber. – Mapy poboczne: Okolice Berlina, 1:150 000, 45×61 cm; Okolice Hamburga, 1:300 000, 22×49 cm. – Verso: indeks miejscowości, mapy poglądowe - "Odległości między wybranymi miastami w Niemczech", "Odległości między wybranymi miastami w Europie", wykaz placówek dyplomatycznych RP w Niemczech. – Egzemplarz promocyjny. Dodatek do "Gazety Wyborczej". – Cop. by DEMART Sp. z o.o. – Treść mapy w jęz. niem i pol., legenda w jęz. pol. i ang.

ISBN 978-83-7552-026-2

1. Niemcy Północne – mapy drogowe 2. Berlin (Niemcy ; okręg) – mapy 3. Hamburg (Niemcy ; okręg) – mapy

912(4)

b23929303

68/2007

Norwegia. 1:50 000

Murchisonfjorden - Nordaustlandet, Svalbard, Norway - Kinnvika Research Station surrounding areas : satellite orthophotomap 1:50 000 / prep. and ed. by Leszek Kolondra with contribution of J. Jania, M. Błaszczuk and P. Głowacki. – Skala 1:50 000 ; odwzorowanie: UTM, elipsoidalna: WGS 84, UTM Zone 34X (E17°35' - E20°00' / N80°15' - 79°57'). – Sosnowiec : University of Silesia, Faculty of Earth Sciences ; Warsaw : Polish Academy of Sciences, Institute of Geophysics, 2007. – 1 mapa : kolor. ; 72×91 cm, złoż. 20×12 cm.

Tyt. panelowy. – Satelitarna ortofotomapa. – Orthophotomap based on a part of the ASTER scene (AST L1A 0030706200513100207092005135058). Image acquired on 6 July 2005. Processed by the USGS - Center for EROS. RGB composition of bands 3,2,1. – The map has been prepared as a part of the IPY project "KINNVIKA - Change and Variability of Arctic systems Nordaustlandet, Svalbard". The Polish contributing project is financed by the Ministry of Science and Higher Education". Preparation and publication of the map was supported by the Ministry of Science and Higher Education. – Cop. University of Silesia, Faculty of Earth Sciences, Sosnowiec and Polish Academy of Sciences, Institute of Geophysics, Warsaw. – Treść mapy w jęz. nor., legenda i treść pozaramkowa w jęz. ang.

ISBN 978-83-87431-90-7

1. Norwegia – mapy 2. Spitsbergen (Norwegia) – mapy 3. Svalbard (Norwegia) – mapy
912(4)
b21627678

69/2007

Paryż. 1:13 000

Paryż : plan miasta 1:13 000 / Cartography, printing and publishing by Freytag and Berndt. – Skala 1:13 000. – Wiedeń : Freytag & Berndt ; [Warszawa] : PPWK dystr., [2007]. – 1 mapa : kolor. ; 68×94 cm, złoż. 22×12 cm.

Tyt. panelowy. – Verso: spis ulic. – COPERNICUS - logo handlowe PPWK. – Nr kat. 53-017-11-03. – Cop. Cartography, printing and publishing by Freytag and Berndt 1231 Vienna, Austria. – Treść mapy w jęz. fr., legenda także w jęz. pol., niem., ang. i wł.

ISBN 978-83-7329-950-4

1. Paryż (Francja) – mapy
912(4)
b19897388

70/2007

Praga. 1:10 000

Praga : plan miasta : skala 1:10 000 = Stadtplan = Town Plan / Wydawnictwo Turystyczne PLAN ; oprac. Tomasz Wojtasik [et al.] ; tekst: Romuald Witczak. – Wyd. 3 rozsz. i popr. – Skala 1:10 000. – Jelenia Góra : PLAN, 2007. – 1 mapa : kolor. ; 68×84 cm, złoż. 24×13 cm.

Tyt. panelowy. – Rzeźba terenu: poziomic. – Mapy poboczne: Praga mapa przejazdowa, 1:75 000, 23×36 cm; Mapa dojazdu do Pragi, 1:600 000, 23×36 cm. – Recto: spis ulic. – Verso: schemat komunikacji, słowniczek, inform. turyst.-krajozn. z fot. – Galileos - logo handlowe. – Treść mapy w jęz. czes., legenda w jęz. pol. i niem., tekst w jęz. pol.

ISBN 978-83-60975-16-9

1. Praga (Czechy) – mapy 2. Praga (Czechy ; okręg) – mapy drogowe
912(4)
b21655844

71/2007

Praga. 1:20 000

Praga : plan miasta 1:20 000 / Cartography, printing and publishing by Freytag and Berndt. – Skala 1:20 000. – Wiedeń : Freytag & Berndt ; [Warszawa] : PPWK dystr., [2007]. – 1 mapa : kolor. ; 76×102 cm, złoż. 22×12 cm.

Tyt. panelowy. – Mapa poboczna: Centrum miasta = Centrum města = Innere Stadt = City centre [...], [ca 1:10 500], 22×35 cm. – Verso: spis ulic. – Na planie Centrum miasta, winietkami oznaczono wybrane obiekty. – COPERNICUS - logo handlowe PPWK. – Nr kat. 53-012-31-02. – Cop. Cartography, printing and publishing by Freytag-Berndt, 1230 Vienna, Austria. – Treść mapy w jęz. czes., legenda wielojęzyczna.

ISBN 978-83-7329-908-5

1. Praga (Czechy) – mapy
912(4)
b19897492

72/2007

Ryga. 1:20 000

Ryga : plan miasta 1:20 000 / Jāņa sēta Map Publishers. – Skala 1:20 000. – [Ryga] : Jāņa sēta Map Publishers ; [Warszawa] : PPWK dystr., [2007]. – 1 mapa : kolor. ; 87×118 cm, złoż. 22×12 cm.

Tyt. panelowy. – Mapa poboczna: [Ryga] Centrum miasta, 1:8 000, 21×20 cm. – Verso: spis ulic. – COPERNICUS - logo handlowe PPWK. – Nr kat. 53-026-11-03. – Cop. Jāņa sēta Map Publishers. – Treść mapy w jęz. łot., legenda także w jęz. pol., niem. i ang.

ISBN 978-83-7329-967-2

1. Ryga (Łotwa) – mapy
912(4)
b19897285

73/2007

Węgry. 1:600 000

Węgry : mapa samochodowa 1:600 000 / Cartography, printing and publishing by Freytag-Berndt and Artaria. – Skala 1:600 000. – Wiedeń : Freytag & Berndt ; [Warszawa] : PPWK dystr., [2007]. – 1 mapa : kolor. ; 61×91 cm, złoż. 22×12 cm.

(Freytag-Berndt Mapa Samochodowa).

Tyt. panelowy. – Rzeźba terenu: cieniowanie, punkty wysokości. – Verso: indeks miejscowości z kodami pocztowymi. – COPERNICUS - logo handlowe PPWK. – Nr kat. 56-027-21-03. – Cop. Cartography, printing and publishing by Freytag-Berndt and Artaria, 1230 Vienna, Austria. – Treść mapy w jęz. węg., legenda także w jęz. pol., niem., ang., fr. i słowac.

ISBN 978-83-7329-937-5

1. Węgry – mapy drogowe
912(4)
b20033734

74/2007

Wiedeń. 1:25 000

Wiedeń : plan miasta 1:25 000 / Cartography, printing and publishing by Freytag and Berndt. – Skala 1:25 000. – Wiedeń : Freytag-Berndt ; [Warszawa] : PPWK dystr., [2007]. – 1 mapa : kolor. ; 87×119 cm, złoż. 22×12 cm.

(Freytag-Berndt Mapa Samochodowa).

Tyt. panelowy. – Rzeźba terenu: punkty wysokości. – Mapa poboczna: Wiedeń, centrum miasta [...], 1:12 500, 18×20 cm. – Verso: spis ulic. – COPERNICUS - logo handlowe PPWK. – Nr kat. 53-015-21-03. – Cop. Cartography, printing and publishing by Freytag-Berndt, 1230 Vienna, Austria, Europe. – Treść mapy w jęz. niem., legenda także w jęz. pol., ang., fr. i wł.

ISBN 978-83-7329-978-8

1. Wiedeń (Austria) – mapy

912(4)

b19825997

75/2007

Wielka Brytania. 1:850 000

United Kingdom, Ireland : scale 1:850 000 = Wielka Brytania, Irlandia / Wydawnictwo NOWA ERA ; red. i oprac.: Cezary Mazur, Marcin Banasiak, Eugenia Łuzna ; il.: Justyna Romanowska, Marcin Banasiak ; cieniowanie Janusz Dajek. – Scale 1:850 000. – [Warszawa] : NOWA ERA, 2007. – 2 mapy na 1 ark. : dwustronny, kolor. ; 154×116 cm, na wałkach.

Tyt. z mapy. – Rzeźba terenu: cieniowanie, punkty wysokości. – Obok mapy flagi państwowe Wielkiej Brytanii i Irlandii. – Na jednej z map rys. wybranych zabytków Wielkiej Brytanii i Irlandii. – Nr kat. 9198. – Cop. by Nowa Era sp. z o.o. – Treść mapy w jęz. ang., legenda także w jęz. pol.

ISBN 978-83-7409-322-4

1. Wielka Brytania – mapy 2. Irlandia – mapy

912(4)

b20251889

76/2007

Wilno. 1:25 000

Wilno : plan miasta 1:25 000 / Jāņa sēta Map Publishers. – Skala 1:25 000. – [Ryga] : Jāņa sēta Map Publishers ; [Warszawa] : PPWK dystr., [2007]. – 1 mapa : kolor. ; 88×88 cm, złoż. 22×12 cm.

Tyt. panelowy. – Mapa poboczna: [Wilno] Centrum miasta, 1:10 000, 25×26 cm. – Verso: spis ulic. – COPERNICUS - logo handlowe PPWK. – Nr kat. 53-016-11-03. – Cop. Jāņa sēta Map Publishers. – Treść mapy w jęz. lit., legenda także w jęz. pol., niem. i ang.

ISBN 978-83-7329-966-5

1. Wilno (Litwa) – mapy

912(4)

b19897431

77/2007

Włochy. 1:600 000

Włochy : mapa samochodowa 1:600 000 / Cartography, printing and publishing by Freytag and Berndt u. Artaria. – Skala 1:600 000. – Wiedeń : Freytag-Berndt ; [Warszawa] : PPWK dystr., [2007]. – 2 mapy na 1 ark. : dwustronny, kolor. ; ark. pap. 125×97 cm, złoż. 22×12 cm.

(Freytag-Berndt Mapa Samochodowa).

Tyt. panelowy. – Mapy główne: Włochy - cz. południowa; Włochy - cz. północna. – Rzeźba terenu: cieniowanie, punkty wysokości. – Mapy poboczne w skali 1:600 000: [Sardynia], 45×25 cm; [Wyspa Ustica], 9×6 cm; [Wyspa Pantelleria], 9×6 cm; [Wyspy Pelagijskie], 9×9 cm. – Verso: indeks miejscowości. – COPERNICUS - logo handlowe PPWK. – Nr kat. 56-029-21-03. – Cop. Cartography, printing and publishing by Freytag-Berndt u. Artaria, 1230 Vienna, Austria. – Treść mapy w jęz. wł., legenda także w jęz. pol., niem., ang. i fr.

ISBN 978-83-7329-935-1

1. Włochy – mapy drogowe 2. Sardynia (Włochy) – mapy drogowe 3. Ustica (Włochy ; wyspa) – mapy 4. Pantelleria (Włochy ; wyspa) – mapy 5. Pelagijskie, Wyspy (Włochy) – mapy

912(4)

b20033655

78/2007

Bałtyk. Mapa geologiczna zachodniej i centralnej części obniżenia bałtyckiego bez utworów permu i młodszych : 1:750 000 *zob. poz. 27*

Cieszyn. Cieszyn, Český Těšín : turystyczny plan miasta 1:20 000 *zob. poz. 625*

Izerskie, Góry. Góry Izerskie : mapa turystyczna 1:50 000 *zob. poz. 242*

Jelenia Góra. Jelenia Góra ; Karpacz, Szklarska Poręba, Liberec, Lwówek Śląski [!], Złotoryja : plany miast 1:17 500 *zob. poz. 318*

Krapkowice. Powiat krapkowicki : skala 1:40 000 ; Lipová Lázně s okolím : skala 1:50 000 *zob. poz. 511*

Lwówek Śląski. Lwówek Śląski ; Lwówek ; Heidenau ; Velký Šenov : miasta partnerskie *zob. poz. 326*

Łużyce Górne. Górne Łużyce : styk trzech granic : mapa turystyczna : skala 1:75 000 *zob. poz. 89*

Nysa. Atlas turystyczno-geograficzny atrakcji pogranicza nysko-jesenickiego *zob. poz. 516*

Pasym. Pasym, PAS 34 SŁUP 31 : Warmia i Mazury Pruskie 1:100 000 *zob. poz. 755*

Podhale. Podhale, Tatry, Orawa, Spisz : mapa turystyczna : skala 1:50 000 *zob. poz. 105*

Podkarpackie, województwo. Województwo podkarpackie i lwowskie: mapa turystyczna *zob. poz. 533*

Polanica-Zdrój. Polanica-Zdrój, Česká Skalica : Pogranicze Polsko-Czeskie *zob. poz. 332*

Polska. Polska : atlas samochodowy : skala 1:220 000 ; Europa *zob. poz. 113*

Polska. Polska : atlas samochodowy 1:500 000 ; Europa *zob. poz. 120*

Polska. Polska : mapa sieci kolejowej ; Europa *zob. poz. 148*

Polska. Polska : mapa sieci kolejowej ; Europa *zob. poz. 152*

Roztocze. Centralny szlak rowerowy Roztocza : mapa turystyczna 1:100 000 *zob. poz. 282*

Śląsk, Dolny. Dolny Śląsk, Czechy, Saksonia : obszar współpracy transgranicznej *zob. poz. 167*

Świat. Mondaj kontaktoj de "Esperantotur" kaj ISTK en Bydgoszcz (Pollando) ; Eŭropaj kontaktoj ; Bydgoszcz, centro de la urbo *zob. poz. 3*

Zgorzelec. Powiat zgorzelecki : mapa turystyczna 1:75 000 *zob. poz. 358*

912(4:2) Obszary fizjograficzne Europy

Bieszczady. 1:100 000

Bieszczady Wschodnie ; Verhn'odnisterc'ki Beskidi, Strijs'ko-Sâns'ka Verhovina, Skolivs'ki Beskidi, Polonina Runa (Rivna), Pasma Girs'ke Pikuâ : mapa dla wytrawnego turysty : skala 1:100 000 / red. i oprac. kartogr., nazewnictwo Wojciech Krukar ; współpr. red. Karolina Kiwior ; transliteracja nazw i tł. tekstu mapy na jęz. ukraiński Julia Żowtohołowa ; prace terenowe Witold Grodzki [et al.], współpr. Anna Krukar [et al.]. – Skala 1:100 000. – Krosno : Ruthenus, 2007. – 2 mapy na 1 ark. : dwustronny, kolor. ; ark. pap. 98×68 cm, złoż. 23×12 cm.

Tyt. panelowy. – Rzeźba terenu: poziomice, cieniowanie, punkty wysokości, sygnatury skał. – Mapa oprac. we współpr. z Zakładem Systemów Informacji Geograficznej, Kartografii i Teledetekcji Instytutu Geografii i Gospodarki Przestrzennej Uniwersytetu Jagiellońskiego w Krakowie. – Nazewnictwo opracowano na podst. map Wojskowego Instytutu Geograficznego w Warszawie. – Cop. by Wojciech Krukar 2007. – Cop. by Wydawnictwo RUTHENUS 2007. – Treść 1 mapy w jęz. pol., legenda także w jęz. ang., treść 2 mapy w jęz. ukr., legenda także w jęz. ang.

ISBN 978-83-7530-0215

1. Bieszczady – mapy turystyczne 2. Bieszczady – Ukraina – mapy turystyczne 3. Bieszczadzki Park Narodowy – mapy turystyczne 4. Park Narodowy Beskidy Skolskie – mapy turystyczne 5. Użański Narodowy Park Przyrodniczy (Ukraina) – mapy turystyczne 6. Park Krajobrazowy Doliny Sanu – mapy turystyczne

912(4:2)

b22633893

79/2007

Jesioniki. 1:50 000

Jesioniki : Pradziad, Śnieżnik, Jeseník : skala 1:50 000 = Jeseníky: Praděd, Jeseník, Králický Sněžník : Měřítko 1:50 000 / Studio Wydawnicze PLAN ; red.: Grzegorz Zwoliński, Dariusz Wojciechowski ; teksty: Kazimierz Dura, Dariusz Wojciechowski ; kartogr. Róża Spiliszevska [et al.]. – Skala 1:50 000. – Wrocław : Studio PLAN, 2007. – 1 mapa : kolor. ; 67×98 cm, złoż. 24×13 cm.

Tyt. na dwóch panelach. – Rzeźba terenu: poziomice, punkty wysokości, sygnatury skał. – Verso: inform. turyst.-krajozn. z fot. – Galileos - logo handlowe. – Nr katalogowy 02-06-16. – Treść mapy i legenda w jęz. czes. i pol., tekst w jęz. pol.

ISBN 83-60180-63-6

1. Jesioniki (Czechy) – mapy turystyczne 2. Pradziad (Czechy) – mapy turystyczne 3. Śnieżnika, Masyw – mapy turystyczne 4. Jeseník (Czechy) – mapy turystyczne

912(4:2)

b2251885x

80/2007

Karpaty. 1:200 000

Geological map of the Outer Carpathians : Borderland of Ukraine and Romania 1:200 000 / Polish Geological Institute ; ed. Leszek Jankowski, Robert Kopciowski, Wojciech Ryłko. – Skala 1:200 000. – Warsaw : Polish Geological Institute, 2007. – 1 mapa : kolor. ; 98×130 cm, złoż. 23×33 cm, w etui.

Tyt. wg etui. – Mapa poboczna: Structural scheme of the outer Carpathians: borderland of Ukraine and Romania, 21×23 cm. – Printing costs financed by Ministry of the Environment. – Cop. by MŚ, Warsaw 2007. – Treść mapy w jęz. ukr. i rum., legenda w jęz. ang.

ISBN 978-83-7538-154-2

1. Karpaty – geologia – Ukraina – mapy 2. Karpaty – geologia – Rumunia – mapy 3. Ukraina – geologia – mapy 4. Rumunia – geologia – mapy

912(4:2)

b20252894

81/2007

Obczyna Wielka. 1:50 000

Obczyna Wielka : 1:50 000 : mapa turystyczna okolic polskich wsi na Bukowinie [...] = Obcina Mare 1:50 000 : hartă turistică cu împrejurimile satelor poloneze din Bucovina [...] / IITRKartografia ; red. całości Piotr Kamiński. – Skala 1:50 000. – Warszawa : IITRKartografia, 2007. – 1 mapa : kolor. ; ark. pap. 69×100 cm, złoż. 23×13 cm.

Tyt. panelowy. – Mapa stanowi zał. do książki W. Krysińskiego "Uroki Bukowiny". – Rzeźba terenu: poziomice, kreskowanie, punkty wysokości. – Mapa poboczna to "reprod. połączonych arkuszy austriackiej mapy 1:75 000, opracowanej w latach siedemdziesiątych XIX w. przez Ces. Król. Instyt. Wojsk.-Geograf. w Wiedniu". – Cop. IITRKartografia. – Dok. kartogr. w jęz. pol. i rum.

ISBN 978-83-60641-10-1

1. Obczyna Wielka (Rumunia) – mapy 2. Bukowina – mapy turystyczne

912(4:2)

b23427942

82/2007

Tatry. 1:27 500

Tatry Słowackie Wysokie : 1:27 500 / red.: Wydawnictwo Kartograficzne POLKART. – Skala 1:27 500 ; System WGS-84, odwzorowanie UTM. – Warszawa : POLKART ; Zielona Góra : SYGNATURA, dystr., 2007/2008. – 1 mapa : kolor. ; ark. pap. 67×97 cm, złoż. 23×13 cm.

Tyt. z mapy. – Rzeźba terenu: poziomice, cieniowanie, punkty wysokości, rysunek skał. – Mapy poboczne: Szlaki turystyczne, [ca 1:75 000], 24×39 cm; Podział Tatr, [ca 1:160 000], 11×23 cm; Lodowce Plejstoceniowe, [ca 1:160 000], 10×14 cm; Tereny wspinaczkowe, [ca 1:160 000], 10×14 cm; Schroniska, [ca 1:160 000], 10×14 cm. – Verso: inform. krajozn.-turyst. z przekrojem geologicznym, sylwetkami ptaków w locie i fot. – REGIO - logo produktu firmy CartoMedia. – Cop. Zakład Kartograficzny SYGNATURA. – Cop. Wydawnictwo Kartograficzne POLKART. – Treść mapy w jęz. pol., słowac., legenda w jęz. pol., ang. i niem.

ISBN 978-83-7499-093-6

1. Tatry – Słowacja – mapy turystyczne

912(4:2)

b20339240

83/2007

Beskidy. Beskid trzech granic: Czechy, Polska, Słowacja : mapa turystyczna *zob. poz. 223*

Bieszczady. Bieszczady : mapa turystyczna : skala 1:75 000 *zob. poz. 227*

Karkonosze. Karkonoše : Karkonosze bez granic *zob. poz. 244*

Karkonosze. Karkonosze : mapa turystyczna : skala 1:25 000 *zob. poz. 245*

Karkonosze. Karkonosze : Karkonosze bez granic *zob. poz. 246*

Karkonosze. Karkonosze : mapa turystyczna 1:50 000 *zob. poz. 247*

Karkonosze. Karkonosze : mapa turystyczna 1:50 000 *zob. poz. 248*

Karkonosze. Karkonoše : turistická mapa *zob. poz. 249*

Karpaty. Atrakcje turystyczne Karpat Północnych : mapa turystyczna *zob. poz. 251*

Opawskie, Góry. Zagłębie złota : Góry Opawskie : skala 1:25 000 *zob. poz. 271*

Opawskie, Góry. Góry Opawskie : skala 1:40 000 *zob. poz. 272*

Osobłoga. Dorzecze Osobłogi : trasy rowerowe Euroregionu Pradziad ; Gmina Krapkowice : trasy rowerowe *zob. poz. 274*

Pieniny. Pieniny polskie i słowackie : mapa turystyczna 1:25 000 *zob. poz. 275*

Pieniny. Pieniny polskie i słowackie : Władczyce, Małe, Spiskie, J. Czorsztyńskie : mapa turystyczna 1:25 000 *zob. poz. 276*

Sudety. Sudety : część zachodnia : mapa samochodowo-krajoznawcza 1:200 000 *zob. poz. 288*

Sudety Zachodnie. Mapa rowerowa - Sudety Zachodnie : mapa turystyczna : skala 1:50 000 *zob. poz. 290*

Sudety Zachodnie. Sudety Zachodnie : Karkonosze, Góry Izerskie, Góry Kaczawskie, Rudawy Janowickie 1:60 000 *zob. poz. 291*

Tatry. Tatry : mapa turystyczna : skala 1:27 500 *zob. poz. 296*

Tatry. Tatry ; Zakopane : skala 1:65 000/1:20 000 *zob. poz. 298*

Tatry Wysokie. Tatry Wysokie : mapa turystyczna : skala 1:20 000 *zob. poz. 300*

Złote, Góry. Góry Złote = Góry Rychlebskie : skala 1:40 000 *zob. poz. 310*

912(438) POLSKA

Kaszuby. 1:50 000

Kaszuby : mapa turystyczna : skala 1:50 000 = tourist map / red. mapy Roman Trzmielewski ; oprac. kartogr. Michał Motała. – Skala 1:50 000 ; odwzorowanie UTM; w systemie WGS-84. – Kraków : COMPASS, 2007. – 1 mapa : dwustronny, kolor. ; ark. pap. 67×98 cm, złoż. 24×12 cm.

Tyt. panelowy. – Rzeźba terenu: poziomice, punkty wysokości. – Siatka kilometrowa, pole strefowe 34 U. – Galileos - logo handlowe. – Treść mapy w jęz. pol., legenda także w jęz. ang. i niem.

ISBN 978-83-60240-69-4

1. Kaszuby – mapy turystyczne 2. Kaszubski Park Krajobrazowy – mapy turystyczne

912(438)

b2042212x

84/2007

Kaszuby. 1:250 000

Kaschubei Westpreußen : mapa turystyczna : skala 1:250 000 = Tourist Map = Touristenkarte / oprac. Wydawnictwo Turystyczne PLAN ; oprac. Piotr Pietrzak, Michael Platzer. – Skala 1:250 000. – Jelenia Góra : PLAN, 2007. – 1 mapa : kolor. ; 48×68 cm, złoż. 24×12 cm.

Tyt. panelowy. – Verso: inform. turyst.-krajozn. z fot. – Wszystkie nazwy geogr. dwujęzyczne. – Galileos - logo handlowe. – Treść mapy i legendy w jęz. pol. i niem., tekst w jęz. niem.

ISBN 978-83-60975-52-7

1. Kaszuby – mapy turystyczne

912(438)

b21621780

85/2007

Kaszuby. [ca 1:400 000]

Kaszuby jak malowane / Wydawnictwo Region ; rys. mapy Tomasz Górecki ; tekst Jarosław Ellwart. – [Skala ca 1:400 000]. – Gdynia : REGION, [2007]. – 1 mapa : kolor. ; 33×35 cm, złoż. 17×18 cm.

Tyt. z mapy. – Recto: atrakcje turyst. przedstawione winietami. – Verso: opis miejscowości - historia, atrakcje turyst. – Cop. by Wydawnictwo Region. – Dok. kartogr. w jęz. pol.

ISBN 978-83-60437-68-8

1. Kaszuby – mapy turystyczne

912(438)

b2031002x

86/2007

Kłodzko. 1:75 000

Ziemia Kłodzka : mapa turystyczna 1:75 000 = Tourist Map = Touristenkarte / Wydawnictwo Turystyczne PLAN ; oprac.: Rafał Fronia, Piotr Pietrzak, Daniel Jończy ; tekst: Jan Zasepa. – Wyd. 5. – Skala 1:75 000. – Jelenia Góra : PLAN, 2007. – 1 mapa : kolor. ; ark. pap. 98×68 cm, złoż. 24×13 cm.

Tyt. panelowy. – Rzeźba terenu: poziomice, cieniowanie, punkty wysokości, rysunek skał. – Mapy poboczne: Ziemia Kłodzka - szlaki rowerowe, 1:180 000, 25×33 cm; Jaskinia Niedźwiedzia, [ca 1:1 600], 8×9 cm; Błędne Skały, [ca 1:8 000], 9×9 cm; Szczeliniec Wielki, [ca 1:6 000], 9×11 cm oraz plany miejscowości [ca 1:10 000]: Bystrzyca Kłodzka, 16×11 cm; Łądek-Zdrój, 11×22 cm; Wambierzyce, 11×22 cm; Kudowa-Zdrój, 22×11 cm; Polanica-Zdrój, 22×11 cm; Duszniki-Zdrój, 22×11 cm; Kłodzko, 22×11 cm. – Verso: inform. turyst.-krajozn., fot. – Galileos - logo handlowe. – Nr katalogowy 3-07-39. – Verso: inform. turyst.-krajozn., fot. – Treść mapy w jęz. pol. i czes., legenda w jęz. pol., niem. i ang.

ISBN 978-83-60975-80-0

1. Kłodzko (woj. dolnośląskie ; okręg) – mapy turystyczne 2. Kłodzka, Kotlina – mapy turystyczne 3. Kletno (woj. dolnośląskie) – Jaskinia Niedźwiedzia – mapy 4. Błędne Skały – mapy turystyczne 5. Szczeliniec Wielki – mapy turystyczne 6. Bystrzyca Kłodzka (woj. dolnośląskie) – mapy 7. Łądek-Zdrój (woj. dolnośląskie) – mapy 8. Wambierzyce (woj. dolnośląskie) – mapy 9. Kudowa-Zdrój (woj. dolnośląskie) – mapy 10. Polanica-Zdrój (woj. dolnośląskie) – mapy 11. Duszniki-Zdrój (woj. dolnośląskie) – mapy 12. Kłodzko (woj. dolnośląskie) – mapy

912(438)+912(438)DS

b2157683x

87/2007

Kłodzko. 1:300 000

Ilustrowana mapa Ziemi Kłodzkiej i pogranicza czesko-morawskiego / oprac. Studio Wydawnicze PLAN ; red. Grzegorz Zwołński ; teksty Kazimierz Dura ; kartogr. Róża Spiliszewska. – Wyd. 2. – Skala 1:300 000. – Wrocław : Studio PLAN, 2006. – 1 mapa : kolor. ; 51×48 cm, złoż. 24×12 cm.

Tyt. panelowy. – Rzeźba terenu: punkty wysokości. – Recto: inform. turyst.-krajozn. z rys. – Na mapie umieszczono ponumerowane winietki atrakcji turyst. – Verso: inform. turyst.-krajozn. z rys. obiektów oznaczonych na mapie numerami. – Galileos - logo handlowe. – Nr katalogowy 02-06-04. – Treść mapy w jęz. pol. i czes., legenda w jęz. pol.

ISBN 83-60180-22-9

1. Kłodzko (woj. dolnośląskie ; okręg) – mapy turystyczne

912(438)+912(438)DS

b2256990x

88/2007

Łużyce Górne. 1:75 000

Górne Łużyce : styk trzech granic : mapa turystyczna : skala 1:75 000 = Oberlausitz : Dreilädereck : Touristenkarte = Tourist Map / oprac. Wydawnictwo Turystyczne PLAN ; oprac. Daniel Jończy [et al.] ; tekst: Piotr Pietrzak, Waldemar Bena. – Wyd. 2. – Skala 1:75 000. – Jelenia Góra : PLAN, 2007. – 1 mapa : kolor. ; 99×68 cm, złoż. 24×13 cm.

Tyt. panelowy. – Rzeźba terenu: poziomice, cieniowanie, punkty wysokości. – Mapy poboczne: Bogatynia, 1:10 000, 35×36 cm; Bogatynia-Turoszów, 1:10 000, 19×36 cm; Pieńsk, 1:10 000, 24×24 cm; Sulików, 1:10 000, 15×18 cm; Węgliniec, 1:10 000, 12×24 cm; Zawidów, 1:10 000, 19×18 cm. – Verso: inform. turyst.-krajozn. z fot., spis ulic. – Galileos - logo handlowe. – Treść mapy w jęz. pol., niem. i czes., legenda i tekst w jęz. pol. i niem.

ISBN 978-83-60975-12-1

1. Łużyce Górne – mapy turystyczne 2. Bogatynia (woj. dolnośląskie) – mapy 3. Bogatynia (woj. dolnośląskie) – Turoszów – mapy 4. Pieńsk (woj. dolnośląskie) – mapy 5. Węgliniec (woj. dolnośląskie) – mapy 6. Zawidów (woj. dolnośląskie) – mapy 7. Sulików (woj. dolnośląskie) – mapy

912(438)+912(4)

b21621901

89/2007

Małopolska. 1:200 000

Małopolska : mapa samochodowo-turystyczna : skala 1:200 000 / Wydawnictwo Kartograficzne COMPASS. ; red. mapy: Mariusz Maryniak, Jacek Korpak ; tekst: Jacek Korpak, Mariusz Maryniak ; zdj.: Beata Brzozowska [et al.]. – Skala 1:200 000. – Kraków : COMPASS, 2007. – 1 mapa : kolor. ; 67×85 cm, złoż. 24×12 cm.

Tyt. panelowy. – Rzeźba terenu: punkty wysokości. – Mapy poboczne: Kraków, 1:15 000, 15×11 cm; Tarnów, 1:12 500, 7×11 cm; Nowa Huta, 1:20 000, 12×11 cm. – Lewy margines mapy: lista 101 atrakcji turyst. Małopolski. – Verso: inform.turyst.-krajozn. z fot. – Galileos - logo handlowe. – Treść mapy w jęz. pol. i słowac., legenda i tekst w jęz. pol.

ISBN 978-83-60240-78-6

1. Małopolska – mapy turystyczne 2. Małopolska – mapy drogowe

912(438)

b20422738

90/2007

Mazowsze. [ca 1:625 000]

Karte der Touristenattraktionen Masowiens / Karte: Büro des Geodäten der Woiwodschaft Masowien ; Text: Liliana Olchowik-Adamowska, Jan Paweł Piotrowski. – [Skala ca 1:625 000]. – Warszawa : Masowische Tourismusorganisation, 2007. – 1 mapa : kolor. ; ark. pap. 68×47 cm, złoż. 24×17 cm.

Tyt. panelowy. – Recto: fot. atrakcji turyst. Mazowsza. – Verso: inform. turyst.-krajozn. z fot. – Mitfinanziert aus Mitteln der Polnischen Tourismusorganisation [Polska Organizacja Turystyczna]. – Treść mapy w jęz. pol., legenda i tekst w jęz. niem.

ISBN 978-83-926109-4-6

1. Mazowsze – mapy turystyczne

912(438)

b2061617x

91/2007

Mazowsze. [ca 1:625 000]

Mapa atrakcji turystycznych Mazowsza / mapa: Biuro Geodety Województwa Mazowieckiego ; aut. tekstu: Liliana Olchowik-Adamowska, Jan Paweł Piotrowski. – [Skala ca 1:625 000]. – Warszawa : Mazowiecka Regionalna Organizacja Turystyczna, 2007. – 1 mapa : kolor. ; ark. pap. 68×47 cm, złoż. 24×17 cm.

Tyt. panelowy. – Recto: fot. atrakcji turyst. Mazowsza. – Verso: inform. turyst.-krajozn. z fot. – Wydawnictwo współfinansowane ze środków Polskiej Organizacji Turystycznej. – Treść mapy w jęz. pol.

ISBN 978-83-926109-4-6

1. Mazowsze – mapy turystyczne

912(438)

b20619728

92/2007

Mazowsze. [ca 1:625 000]

Mazovia Province : Tourist Attractions Map / Map: Office of Surveyor of the Mazovia Province ; authors: Liliana Olchowik-Adamowska, Jan Paweł Piotrowski. – [Skala ca 1:625 000]. – Warszawa : Mazovian Regional Tourist Organisation, 2007. – 1 mapa : kolor. ; ark. pap. 68×47 cm, złoż. 24×17 cm.

Tyt. panelowy. – Recto: fot. atrakcji turyst. Mazowsza. – Verso: inform. turyst.-krajozn. z fot. – This publication is co-financed by Polish Tourist Organisation, [Polska Organizacja Turystyczna]. – Treść mapy w jęz. pol., legenda i tekst w jęz. ang.

ISBN 978-83-926109-1-5

1. Mazowsze – mapy turystyczne

912(438)

b20616430

93/2007

Mazury. 1:50 000

Mazury Zachodnie, część południowa : szlaki piesze i rowerowe : mapa turystyczna 1:50 000 = Westmasuren südlicher Teil : Wanderwege und Radwege : touristische Karte = tourist map / Eko-Kapio ; oprac. kartogr.: Anna Kamińska [et al.]. – Skala 1:50 000. – Gdańsk : Eko-Kapio ; Poznań : CartoMedia [dystr.], 2007. – 1 mapa : dwustronny, kolor. ; ark. pap. 98×67 cm, złoż. 23×12 cm.

Tyt. panelowy. – Rzeźba terenu: poziomice, punkty wysokości. – Mapa poboczna: Ostróda, 1:17 500, 19×17 cm. – Recto i verso: inform. turyst.-krajozn. – Regio - logo produktu marki CartoMedia. – Na panelu logo: Ostróda Mazury Zachodnie. – Projekt jest współfinansowany przez Unię Europejską z Europejskiego Funduszu Rozwoju Regionalnego w ramach Zintegrowanego Programu Operacyjnego Rozwoju Regionalnego. – Cop. Eko-Kapio 2007. – Treść mapy w jęz. pol., legenda także w jęz. ang. i niem., tekst w jęz. pol. i niem.

ISBN 978-83-88201-94-3

1. Mazury – mapy turystyczne 2. Ostróda (woj. warmińsko-mazurskie) – mapy 3. Turystyka piesza – Polska – mapy turystyczne 4. Turystyka rowerowa – Polska – mapy turystyczne

912(438)

b24012294

94/2007

Mazury. 1:50 000

Mazury Zachodnie, część południowa : szlaki piesze i rowerowe : mapa turystyczna 1:50 000 = Westmasuren südlicher Teil : Wanderwege und Radwege : touristische Karte = tourist map / Eko-Kapio ; oprac. kartogr.: Anna Kamińska [et al.]. – Skala 1:50 000. – Gdańsk : Eko-Kapio ; Poznań : CartoMedia [dystr.], 2007. – 1 mapa : dwustronny, kolor. ; ark. pap. 98×67 cm, złoż. 23×12 cm.

Tyt. panelowy. – Rzeźba terenu: poziomice, punkty wysokości. – Mapa poboczna: Ostróda, 1:17 500, 19×17 cm. – Recto i verso: inform. turyst.-krajozn. – Regio - logo produktu marki CartoMedia. – Cop. Eko-Kapio 2007. – Treść mapy w jęz. pol., legenda także w jęz. ang. i niem., tekst w jęz. pol. i niem.

ISBN 978-83-88201-94-3

1. Mazury – mapy turystyczne 2. Ostróda (woj. warmińsko-mazurskie) – mapy 3. Turystyka piesza – Polska – mapy turystyczne 4. Turystyka rowerowa – Polska – mapy turystyczne

912(438)
b20620755

95/2007

Mazury. 1:50 000

Mazury Zachodnie, część północna : szlaki piesze i rowerowe : mapa turystyczna 1:50 000 = Westmasuren nördlicher Teil : Wanderwege und Radwege : touristische Karte = tourist map / Eko-Kapio ; oprac. kartogr.: Anna Kamińska [et al.]. – Skala 1:50 000. – Gdańsk : Eko-Kapio ; Poznań : CartoMedia [dyst.], 2007. – 1 mapa : dwustronny, kolor. ; ark. pap. 98×67 cm, złoż. 23×12 cm.

Tyt. panelowy. – Rzeźba terenu: poziomice, punkty wysokości. – Verso: inform. turyst.-krajozn. – Regio - logo produktu marki CartoMedia. – Cop. Eko-Kapio 2007. – Treść mapy w jęz. pol., legenda także w jęz. ang. i niem., tekst w jęz. pol. i niem.

ISBN 978-83-88201-93-6

1. Mazury – mapy turystyczne 2. Turystyka piesza – Polska – mapy turystyczne 3. Turystyka rowerowa – Polska – mapy turystyczne

912(438)
b20620949

96/2007

Mazury. 1:50 000

Mazury Zachodnie, część północna : szlaki piesze i rowerowe : mapa turystyczna 1:50 000 = Westmasuren nördlicher Teil : Wanderwege und Radwege : touristische Karte = tourist map / Eko-Kapio ; oprac. kartogr.: Anna Kamińska [et al.]. – Skala 1:50 000. – Gdańsk : Eko-Kapio ; Poznań : CartoMedia [dyst.], 2007. – 1 mapa : dwustronny, kolor. ; ark. pap. 98×67 cm, złoż. 23×12 cm.

Tyt. panelowy. – Rzeźba terenu: poziomice, punkty wysokości. – Verso: inform. turyst.-krajozn. – Regio - logo produktu marki CartoMedia. – Na panelu logo: Ostróda Mazury Zachodnie. – Projekt jest współfinansowany przez Unię Europejską z Europejskiego Funduszu Rozwoju Regionalnego w ramach Zintegrowanego Programu Operacyjnego Rozwoju Regionalnego. – Cop. Eko-Kapio 2007. – Treść mapy w jęz. pol., legenda także w jęz. ang. i niem., tekst w jęz. pol. i niem.

ISBN 978-83-88201-93-6

1. Mazury – mapy turystyczne 2. Turystyka piesza – Polska – mapy turystyczne 3. Turystyka rowerowa – Polska – mapy turystyczne

912(438)
b24012178

97/2007

Mazury. 1:60 000

Mazury - szlak Krutyni : mapa turystyczna : skala 1:60 000 = tourist map / Wydawnictwo Kartograficzne COMPASS. ; red. mapy Grzegorz Wamberski, Mariusz Maryniak ; oprac. kartogr. Mariusz Maryniak. – Skala 1:60 000 ; siatka UTM; pole strefowe 34 U; odwzorowanie WGS-84. – Kraków : COMPASS, [2007]. – 1 mapa : kolor. ; 66×96 cm, złoż. 24×12 cm.

Tyt. panelowy. – Mapa wykonana przy współpracy z "Mazury PTTK" i Mazurskim Parkiem Krajobrazowym. – Rzeźba terenu: poziomice, punkty wysokości, izobaty, punkty głębokości. – Mapa poboczna: Szlak kajakowy Krutyni (kilometraż), [ca 1:300 000], 15×11 cm. – Verso: inform. turyst.-krajozn. z fot. – Galileos - logo handlowe. – Treść mapy w jęz. pol., legenda także w jęz. ang. i niem.

ISBN 978-83-60240-40-3

1. Mazury – mapy turystyczne 2. Krutynia (dorzecze) – mapy turystyczne 3. Mazurski Park Krajobrazowy – mapy turystyczne

912(438)
b20421060

98/2007

Mazury. 1:100 000

Mazury Zachodnie : szlaki wodne : mapa turystyczna 1:100 000 = Westmasuren : Wassertouren : touristische Karte = tourist map / Eko-Kapio ; oprac. kartogr.: Anna Kamińska [et al.] ; tekst: Włodzimierz Antkowiak. – Skala 1:100 000. – Gdańsk : Eko-Kapio ; Poznań : CartoMedia [dyst.], 2007. – 1 mapa : kolor. ; 85×68 cm, złoż. 22×12 cm.

Tyt. panelowy. – Mapa poboczna: Ostróda, 1:17 500, 19×17 cm. – Recto: zasięgi map wydawnictwa Eko-Kapio. – Verso: inform. turyst.-krajozn. z fot. – Regio - logo produktu marki CartoMedia. – Cop. Eko-Kapio 2007. – Treść mapy w jęz. pol., legenda także w jęz. ang. i niem., tekst w jęz. pol. i niem.

ISBN 978-83-88201-96-7

1. Mazury – mapy turystyczne 2. Ostróda (woj. warmińsko-mazurskie) – mapy 3. Park Krajobrazowy Pojezierza Iławskiego – mapy turystyczne 4. Turystyka wodna – Polska – mapy turystyczne

912(438)
b20621012

100/2007

Mazury. 1:100 000

Mazury Zachodnie : szlaki wodne : mapa turystyczna 1:100 000 = Westmasuren : Wassertouren : touristische Karte = tourist map / Eko-Kapio ; oprac. kartogr.: Anna Kamińska [et al.] ; tekst: Włodzimierz Antkowiak. – Skala 1:100 000. – Gdańsk : Eko-Kapio ; Poznań : CartoMedia [dyst.], 2007. – 1 mapa : kolor. ; 85×68 cm, złoż. 22×12 cm.

Tyt. panelowy. – Mapa poboczna: Ostróda, 1:17 500, 19×17 cm. – Recto: zasięgi map wydawnictwa Eko-Kapio. – Verso: inform. turyst.-krajozn. z fot. – Regio - logo produktu marki CartoMedia. – Na panelu logo: Ostróda Mazury Zachodnie. – Projekt jest współfinansowany przez Unię Europejską z Europejskiego Funduszu Rozwoju Regionalnego w ramach Zintegrowanego Programu Operacyjnego Rozwoju Regionalnego. – Cop. Eko-Kapio 2007. – Treść mapy w jęz. pol., legenda także w jęz. ang. i niem., tekst w jęz. pol. i niem.

ISBN 978-83-88201-96-7

1. Mazury – mapy turystyczne 2. Ostróda (woj. warmińsko-mazurskie) – mapy 3. Park Krajobrazowy Pojezierza Iławskiego – mapy turystyczne 4. Turystyka wodna – Polska – mapy turystyczne

912(438)
b24012233

99/2007

Mazury. 1:100 000

Mazury Zachodnie : szlakiem zabytków : mapa turystyczna 1:100 000 = Westmasuren : Straße der Sehenswürdigkeiten : touristische Karte = tourist map / Eko-Kapio ; oprac. kartogr.: Anna Kamińska [et al.] ; tekst: Ryszard Bogucki. – Skala 1:100 000. – Gdańsk : Eko-Kapio ; Poznań : CartoMedia [dystr.], 2007. – 1 mapa : kolor. ; 85×68 cm, złoż. 22×12 cm.

Tyt. panelowy. – Mapa poboczna: Ostróda, 1:17 500, 19×17 cm. – Verso: inform. turyst.-krajozn. z fot. – Recto: zasięg map wydawnictwa Eko-Kapio. – Regio - logo produktu marki CartoMedia. – Na panelu logo: Ostróda Mazury Zachodnie. – Projekt jest współfinansowany przez Unię Europejską z Europejskiego Funduszu Rozwoju Regionalnego w ramach Zintegrowanego Programu Operacyjnego Rozwoju Regionalnego. – Cop. Eko-Kapio 2007. – Treść mapy w jęz. pol., legenda także w jęz. ang. i niem., tekst w jęz. pol. i niem.

ISBN 978-83-88201-95-0

1. Mazury – zabytki – mapy turystyczne 2. Mazury – mapy turystyczne 3. Ostróda (woj. warmińsko-mazurskie) – mapy 4. Park Krajobrazowy Pojezierza Iławskiego – mapy turystyczne

912(438)
b24012075

101/2007

Mazury. 1:100 000

Mazury Zachodnie : szlakiem zabytków : mapa turystyczna 1:100 000 = Westmasuren : Straße der Sehenswürdigkeiten : touristische Karte = tourist map / Eko-Kapio ; oprac. kartogr.: Anna Kamińska [et al.] ; tekst: Ryszard Bogucki. – Skala 1:100 000. – Gdańsk : Eko-Kapio ; Poznań : CartoMedia [dystr.], 2007. – 1 mapa : kolor. ; 85×68 cm, złoż. 22×12 cm.

Tyt. panelowy. – Mapa poboczna: Ostróda, 1:17 500, 19×17 cm. – Verso: inform. turyst.-krajozn. z fot. – Recto: zasięg map wydawnictwa Eko-Kapio. – Regio - logo produktu marki CartoMedia. – Cop. Eko-Kapio 2007. – Treść mapy w jęz. pol., legenda także w jęz. ang. i niem., tekst w jęz. pol. i niem.

ISBN 978-83-88201-95-0

1. Mazury – mapy turystyczne 2. Ostróda (woj. warmińsko-mazurskie) – mapy 3. Park Krajobrazowy Pojezierza Iławskiego – mapy turystyczne

912(438)
b20621085

102/2007

Mazury. 1:250 000

Ermland und Masuren : Touristische Landkarte / Tessa Verlag. – Skala 1:250 000. – Gdańsk : TESSA, 2007/2008. – 1 mapa : kolor. ; 52×96 cm, złoż. 24×13 cm, całość w okł. + broszura (63 s.).

Tyt. panelowy. – Rzeźba terenu: punkty wysokości. – Mapa poboczna: Allenstein Zentrum, Maßstab 1:10 000, 14×20 cm. – Recto: Kanał Elbląski - profil trasy i schemat działania pochylni, Zamek w Malborku plan i rzuty kondygnacji. – Verso: rys. i opisy 55 najciekawszych obiektów zabytkowych i krajozn. – Broszura zawiera dwujęzyczny indeks nazw miejscowości i jezior. – Cop. Tessa Verlag. – Treść mapy, legenda i broszura w jęz. niem. i pol., tekst w jęz. niem.

ISBN 978-83-88882-98-2

1. Mazury – mapy turystyczne 2. Warmia – mapy turystyczne 3. Olsztyn (woj. warmińsko-mazurskie) – Centrum – mapy

912(438)
b20621899

103/2007

Międzyrzecki Rejon Umocniony. 1:75 000

Międzyrzecki Rejon Umocniony : kraina bunkrów i nietoperzy : mapa turystyczna 1:75 000 = tourist map = touristische Karte / Zakład Kartograficzny SYGNATURA ; oprac. kartogr.: Andrzej Gogoc, Witold Czajka ; tekst: Przemysław Mikołajczak ; fot.: Lidia i Przemysław Mikołajczykowie, Witold Czajka. – Skala 1:75 000. – Zielona Góra : SYGNATURA ; Poznań : CartoMedia, dystr., [2007]. – 1 mapa : kolor. ; ark. pap. 42×30 cm, złoż. 21×10 cm.

Tyt. panelowy. – Verso: tekst turyst.-krajozn. z fot. – REGIO - logo produktu firmy CartoMedia. – Cop. Zakład Kartograficzny SYGNATURA. – Treść mapy i tekst w jęz. pol., legenda także w jęz. ang., niem.

ISBN 978-83-7499-073-8

1. Międzyrzecki Rejon Umocniony – mapy turystyczne 2. Międzyrzecz (woj. lubuskie ; okręg) – mapy turystyczne

912(438)+912(438)LB
b2033901x

104/2007

Podhale. 1:50 000

Podhale, Tatrzy, Orawa, Spisz : mapa turystyczna : skala 1:50 000 = tourist map / Wydawnictwo Kartograficzne COMPASS. ; red. Dariusz Faustmann ; oprac. kartogr. Jacek Korpak, Mariusz Maryniak, Tomasz Ślusarczyk ; cieniowanie Mariusz Maryniak ; rys. skał Tomasz Ślusarczyk. – Skala 1:50 000 ; odwzorowanie UTM; w systemie geodezyjnym WGS-84. – Kraków : COMPASS, 2007. – 1 mapa : dwustronny, kolor. ; 67×97 cm, złoż. 24×12 cm.

Tyt. panelowy. – Galileos - logo handlowe. – Rzeźba terenu: poziomicze, cieniowanie, punkty wysokości, rysunek skał. – Siatka kilometrowa, pole strefowe 34 U. – Treść mapy w jęz. pol. i słowac., legenda w jęz. pol. i ang.

ISBN 978-83-60240-74-8

1. Podhale – mapy turystyczne 2. Tatry – Polska – mapy turystyczne 3. Orawa – mapy turystyczne 4. Spisz – mapy turystyczne 5. Babia Góra – mapy turystyczne 6. Gorczański Park Narodowy – mapy turystyczne

912(438)+912(438:2)+912(4)
b20422751

105/2007

Polesie. 1:250 000

Polesie / red. i oprac. tekstu: Wydział Integracji Europejskiej i Rozwoju Powiatu ; oprac. kartogr.: Sławomir Mielnik. – Skala 1:250 000. – Łączna : Starostwo Powiatowe, 2007 ([s.l.] : PETIT Skład-Druk-Oprawa). – 1 mapa : kolor. ; ark. pap. 30×42 cm, złoż. 21×42 cm.

Tyt. z dok. kartogr. – Projekt współfinansowany z Europejskiego Funduszu Rozwoju Regionalnego oraz budżetu państwa [...]. – Dok. kartogr. w jęz. pol.

ISBN 978-83-914963-5-0

1. Polesie – mapy

912(438)

b2254043x

106/2007

Polska. 1:75 000

Bursztynowy szlak rowerowy : atlas rowerowy / Pietruska & Mierkiewicz - Wydawnictwo i Bank Geoinformacji Sp. z o.o. ; [tekst i zdj. Andrzej Kaleniewicz]. – Skala 1:75 000. – Poznań : Pietruska & Mierkiewicz - Wydawnictwo i Bank Geoinformacji, cop. 2007. – 1 atlas (57 s.) : mapy, tekst, fot. kolor. ; 24 cm.

Tyt. okł. – Rzeźba terenu: poziomice, punkty wysokości. – Na zlec. Ośrodka Sportu Rehabilitacji i Rekreacji w Kaliszu. – Cop. 2007 Pietruska & Mierkiewicz - Wydawnictwo i Bank Geoinformacji Sp. z o.o. – Atlas i tekst w jęz. pol., legenda także w jęz. ang. i niem.

ISBN 978-83-7445-034-8

1. Polska – mapy turystyczne 2. Turystyka rowerowa – Polska – mapy turystyczne 3. Szlak bursztynowy – mapy turystyczne

912(438)

b20615589

107/2007

Polska. 1:200 000

Polska : atlas drogowy : skala 1:200 000 = road atlas = strassenatlas [!] = atlas routier / oprac. Redakcja Kartograf. DAUNPOL Sp. z o.o. – Skala 1:200 000. – Warszawa : DAUNPOL, 2007/2008. – 1 atlas (s. tekst [I-III], mapy I-VII, 1-211, tekst 212-218, mapy 240, indeks 241-321, mapy 322-337) : kolor. ; 30 cm, skoroszyt.

Rzeźba terenu: punkty wysokości. – Indeks miejscowości. – Atlas składa się z: Mapa drogową Polski w skali 1:200 000; Mapa podziału administracyjnego Polski z wykazem powiatów; Mapa Górnośląskiego Okręgu Przemysłowego w skali 1:65 000; Drogowa mapa Europy w skali 1:4 000 000; 26 planów przejazdów przez miasta. – PILOT - logo handlowe DAUNPOL. – Cop. DAUNPOL Sp. z o.o. Warszawa. – Atlas w jęz. pol., legenda także w jęz. fr., niem. i ang.

ISBN 83-7475-117-7

1. Polska – mapy drogowe 2. Katowice (woj. śląskie ; okręg) – mapy drogowe 3. Europa – mapy drogowe 4. Polska – podział administracyjny – stan na 2006 r. – mapy

912(438)

b19591652

108/2007

Polska. 1:200 000

Polska : atlas samochodowy : skala 1:200 000 = Poland road atlas = Polen Autoatlas = Pologne atlas routier / oprac. kartogr.: Polkart sp. z o.o., DOSUCH i Spółka ; red.: Beata Konopska, Cezary Mazur i Michał Starzewski ; red. atlasu Michał Starzewski ; zespół red.: Jacek Sawicki [et al.]. – Wyd. 4 / red. wyd. Mikołaj Cacopulos. – Skala 1:200 000. – Warszawa : PPWK, 2004. – 1 atlas (s. I-VI tekst, 1-306 mapy, 307-370 indeks, 371-386 tekst) : kolor. ; 31 cm, skoroszyt.

Drogi widokowe - Zbigniew T. Werner, na podst. Atlasu Krajoznawczego Polski PPWK S.A. – Data wyd. z CIP – Rzeźba terenu: cieniowanie, punkty wysokości. – Wewnętrzna s. okł.: mapa skorowidzowa. – Indeks miejscowości. – Atlas składa się z: Mapa samochodowa 1:200 000; 4 mapy aglomeracji, 1:100 000; 61 planów miast, 1:25 000. – Załącznik: Mapa samochodowa Europy, 1:4 500 000. – COPERNICUS - logo handlowe PPWK. – Nr kat. 33-006-04-04. – Atlas w jęz. pol., legenda także w jęz. ang., niem. i fr.

ISBN 83-7329-479-1

1. Polska – mapy drogowe 2. Europa – mapy drogowe

912(438)

b16918307

109/2007

Polska. 1:200 000

Polska : atlas samochodowy 1:200 000 = Poland road atlas = Polen Autoatlas = Pologne atlas routier / oprac. kartogr. Polkart sp. z o.o., Dosuch i Spółka, PPWK S.A ; red.: Beata Konopska, Michał Starzewski ; zespół red.: Michał [!] Cacopulos [et al.] ; zespół inform. geogr.: Jacek Ruciński [et al.]. – Wyd. 7 = 7 edition = 7 Ausgabe = 7 édition. – Skala 1:200 000. – Warszawa : PPWK, 2007. – 1 atlas (s. I-VI tekst, 1-306 mapy, 307-370 indeks, 371-386 tekst) : kolor. ; 31 cm, skoroszyt + CD-ROM.

Drogi widokowe - Zbigniew T. Werner, na podst.: Atlasu Krajoznawczego Polski PPWK S.A. – Data wyd. z CIP – Rzeźba terenu: cieniowanie, punkty wysokości. – Wewnętrzna s. okł.: mapa skorowidzowa. – Indeks miejscowości. – Atlas składa się z: Mapa samochodowa 1:200 000; 4 mapy aglomeracji, 1:100 000; 61 planów miast, 1:25 000; Mapa samochodowa Europy, 1:4 500 000. – Dokument towarzyszący: Cyfrowy atlas Polski Navigo [Dokument elektroniczny]. Dane kartograficzne. Warszawa : PPWK, 2007. 1 dysk optyczny (CD-ROM) : kolor. ; 12 cm. Wymagania systemowe: PC Pentium II 350 MHz; 128 MB RAM (zalecane 256 MB RAM); 130 MB wolnej przestrzeni dyskowej ; Windows 2000/XP(SP2); karta graficzna; czytnik CD-ROM; myszka. Tyt. z etykiety na dysku. – W stopce red. błędnie podane imię przy nazwisku Cacopulos - zamiast Mikołaj jest Michał. – COPERNICUS - logo handlowe PPWK. – Nr kat. 33-006-04-07. – Cop. by PPWK S.A. – Atlas w jęz. pol., legenda także w jęz. ang., niem. i fr., mapa Europy wielojęzyczna.

ISBN 978-83-7329-902-3

1. Polska – mapy drogowe 2. Europa – mapy drogowe

912(438)

b20033801

110/2007

Polska. 1:220 000

Polska : atlas samochodowy : skala 1:220 000 / oprac. Polskie Przedsiębiorstwo Wydawnictw Kartograficznych ; red.: Beata Konopska, Michał Starzewski ; zespół red.: Mikołaj Cacopulos [et al.] ; red. wyd. Mikołaj Cacopulos ; oprac. kartogr. Polkart Sp. z o.o., DOSUCH i Spółka. – Skala 1:220 000. – Warszawa : PPWK, 2007. – 1 atlas (s. tekst I-IV, s. mapy 1-294, s. indeks 295-359) : kolor ; 31 cm, skoroszyt.

Drogi widokowe - Zbigniew T. Werner, na podst.: Atlasu Krajoznawczego Polski PPWK S.A. – Data wyd. z CIP – Rzeźba terenu: cieniowanie, punkty wysokości. – Wewnętrzna s. okł.: mapa skorowidzowa. – Atlas zawiera także: 61 planów miast, 1:27 000; 4 mapy aglomeracji, 1:110 000, indeks miejscowości. – COPERNICUS - logo handlowe PPWK. – Nr kat. 33-008-21-01. – Cop. by PPWK S.A. – Atlas w jęz. pol., legenda także w jęz. ang., niem. i fr.

ISBN 978-83-7329-945-0

1. Polska – mapy drogowe

912(438)

b20033473

111/2007

Polska. 1:220 000

Polska : atlas samochodowy : skala 1:220 000 / oprac. Polskie Przedsiębiorstwo Wydawnictw Kartograficznych im. E. Romera S.A. ; red.: Beata Konopska, Michał Starzewski ; zespół red.: Mikołaj Cacopulos [et al.] ; oprac. kartogr.: Polkart sp. z o.o., DOSUCH i Spółka. – Wyd. 3 / red. wyd. Mikołaj Cacopulos. – Skala 1:220 000. – Warszawa : PPWK, 2007. – 1 atlas (s. tekst I-IV, s. mapy 1-294, s. indeks 295-359) : kolor ; 32 cm.

Drogi widokowe - Zbigniew T. Werner, na podst. Atlasu Krajoznawczego Polski PPWK S.A. – Data wyd. z CIP – Rzeźba terenu: cieniowanie, punkty wysokości. – Atlas zawiera także: 61 planów miast w skali 1:27 000; 4 mapy aglomeracji w skali 1:110 000, indeks miejscowości. – COPERNICUS - logo handlowe PPWK. – Nr kat. 33-008-12-03. – Cop. by PPWK S.A. – Atlas w jęz. pol., legenda także w jęz. ang., niem. i fr.

ISBN 978-83-7329-946-7

1. Polska – mapy drogowe

912(438)

b20033400

112/2007

Polska. 1:220 000, 1:1 000 000

Polska : atlas samochodowy : skala 1:220 000 / oprac. Polskie Przedsiębiorstwo Wydawnictw Kartograficznych im. E. Romera S.A. ; red.: Beata Konopska, Michał Starzewski ; zespół red.: Mikołaj Cacopulos [et al.] ; oprac. kartogr.: Polkart sp. z o.o., DOSUCH i Spółka. Europa : atlas samochodowy : skala 1:1 000 000 / oprac. kartogr. Cop. by VKÚ, akciová spoločnosť Harmanec. – Wyd. 3 / red. wyd. Mikołaj Cacopulos. – Skala 1:220 000. – Skala 1:1 000 000. – Warszawa : PPWK, 2007. – 2 atlasy w 1 wol. (1 atlas: s. tekst [1-2], I-IV, mapy 1-294, indeks 295-362. 2 atlas: s. tekst I-V, mapy 1-317, indeks 318-451) : kolor ; 32 cm.

Drogi widokowe - Zbigniew T. Werner, na podst. Atlasu Krajoznawczego Polski PPWK S.A. – Data wyd. z CIP – Rzeźba terenu: cieniowanie, punkty wysokości. – Publikacja składa się z dwóch atlasów: Polska, 1:220 000 i Europa, 1:1 000 000. – Atlas zawiera także: 61 planów miast Polski w skali 1:27 000, 4 mapy aglomeracji w skali 1:110 000, 21 przeglądowych miast Europy w różnych skalach, indeks miejscowości. – COPERNICUS - logo handlowe PPWK. – Nr kat. 35-001-12-03. – Cop. by PPWK S.A. – Cop. by VKÚ akciová spoločnosť Harmanec, Slovenská republika, 2004. – Atlas Polski w jęz. pol., atlas Europy wielojęzyczny, legendy w jęz. pol., ang., niem. i fr.

ISBN 978-83-7329-944-3

1. Polska – mapy drogowe 2. Europa – mapy drogowe

912(438)+912(4)

b20036656

113/2007

Polska. 1:250 000

Polska : atlas samochodowy 1:250 000 = Poland road atlas = Polen Autoatlas = Pologne atlas routier / oprac. Polskie Przedsiębiorstwo Wydawnictw Kartograficznych im. Eugeniusza Romera, S.A. ; red.: Beata Konopska, Michał Starzewski ; zespół red.: Mikołaj Cacopulos [et al.] ; zespół inform. geogr.: Jacek Ruciński [et al.]. – Wyd. 6 = 6 edition = 6 Ausgabe = 6 édition / red. wyd. Mikołaj Cacopulos. – Skala 1:250 000. – Warszawa : PPWK, 2007. – 1 atlas (s. tekst [I-II], III-VI, mapy 1-250, indeks 251-315) : kolor ; 27 cm, skoroszyt + 1 mapa.

Drogi widokowe: Zbigniew T. Werner, na podst. Atlasu Krajoznawczego Polski PPWK S.A. – Data wyd. z CIP – Rzeźba terenu: punkty wysokości. – Wewnętrzna s. okł.: mapa skorowidzowa. – Mapa towarzysząca: Polska : mapa samochodowa, 1:750 000, ark. pap. 88×108 cm, złoż. 22×12 cm. – Atlas zawiera także: indeks miejscowości; 41 planów miast, 1:25 000; 4 mapy aglomeracji miejskich, 1:125 000. – COPERNICUS - logo handlowe PPWK. – Nr kat.33-003-22-08. – Cop. by PPWK S.A. – Atlas w jęz. pol., legenda także w jęz. ang., niem. i fr.

ISBN 978-83-7329-903-0

1. Polska – mapy drogowe

912(438)

b20034192

114/2007

Polska. 1:300 000

Polska : atlas samochodowy / Wydawnictwo Demart ; oprac. kartogr.: Robert Janaszek, Piotr Kamiński. – Wyd. 2005 / red. wyd. Agnieszka Wędrzyńska. – Skala 1:300 000. – Warszawa : Demart, cop. 2005. – 1 atlas (s. [1-5] tekst, 1-172 mapy, 173-251 indeks) : kolor ; 24 cm, skoroszyt.

Rzeźba terenu: punkty wysokości. – Wewnętrzna s. okł.: mapa skorowidzowa. – Indeks miejscowości. – Atlas składa się z: Mapa samochodowa, 1:300 000; plany 20 miast w skali 1:60 000. – Cop. by "Demart" Sp. z o.o. – Atlas w jęz. pol., legenda także w jęz. ang., niem., fr. i ros.

ISBN 83-89239-56-6

1. Polska – mapy drogowe

912(438)

b22999000

115/2007

Polska. 1:300 000

Polska : atlas samochodowy 1:300 000 = Poland road atlas = Polen Autoatlas = Pologne atlas routier / oprac. Polskie Przedsiębiorstwo Wydawnictw Kartograficznych im. E. Romera, S.A. ; red.: Beata Konopska, Michał Starzewski ; zespół red.: Michał Starzewski [et al.] ; zespół inform. geogr.: Jacek Ruciński, Agnieszka Pietrzak, Elżbieta Chudorlińska. – Wyd. 6 = 6 edition = 6 Ausgabe = 6 édition. – Skala 1:300 000. – Warszawa : PPWK, 2007. – 1 atlas (s. tekst [I-III], IV-VI, s. mapy 1-226, s. indeks 1-48, s. tekst z fot. 48-56) : kolor. ; 23 cm, skoroszyt.

Data wyd. z CIP. – Rzeźba terenu: punkty wysokości. – Wewnętrzna s. okł.: mapa skorowidzowa. – Atlas zawiera także: indeks miejscowości, 18 planów miast w skali 1:30 000. – COPERNICUS - logo handlowe PPWK. – Nr kat. 33-004-21-08. – Cop. by PPWK S.A. – Atlas w jęz. pol., legenda także w jęz. ang., niem. i fr.

ISBN 83-7329-897-5. – ISBN 978-83-7329-897-2

1. Polska – mapy drogowe

912(438)

b20035184

116/2007

Polska. Dominująca 1:300 000

Uwielbiam Polskę : atlas turystyczny / oprac. Carta Blanca. – Skala dominująca 1:300 000. – Warszawa : Axel Springer Polska, 2007. – 1 atlas (20 z. po 15 s. każdy) : mapy, fot. kolor., tekst ; 29 cm, skoroszyt.

Tyt. okł. – Bezpłatny dodatek do Dziennika Polska Europa Świat. – Źródłowy materiał kartogr. z zasobów Centralnego Ośrodka Dokumentacji Geodezyjnej i Kartograficznej GUGiK w Warszawie. – Cop. by: Carta Blanca. – Atlas w jęz. pol.

ISBN 978-83-60717-20-2

1. Polska – mapy turystyczne

912(438)

b20347741

117/2007

Polska. 1:500 000

Mapa Polski 2007 : 151 szczegółowych planów miast / map1 ; oprac. kartogr. atlasu: Marcin Spólnik [et al.]. – Skala 1:500 000. – Łódź : Map1, cop. 2006. – 1 atlas (48 s.) : mapy kolor. ; 24 cm.

Tyt. okł. – Rzeźba terenu: punkty wysokości. – Czwarta s. okł. mapa skorowidzowa. – Brak CD. – Cartall - logo firmy. – Cop. 2006 map1. – Atlas w jęz. pol.

ISBN 83-89369-17-6

1. Polska – mapy drogowe

912(438)

b20420201

118/2007

Polska. 1:500 000

Mapa Polski 2008 : 151 szczegółowych planów miast / map1 ; oprac. kartogr. atlasu: Marcin Spólnik [et al.]. – Skala 1:500 000. – Łódź : Map1, cop. 2007. – 1 atlas (48 s.) : mapy kolor. ; 24 cm.

Tyt. okł. – Rzeźba terenu: punkty wysokości. – Czwarta s. okł. mapa skorowidzowa. – Brak CD. – Cartall - logo firmy. – Cop. 2007 map1. – Atlas w jęz. pol.

ISBN 978-83-89369-27-7

1. Polska – mapy drogowe

912(438)

b20420419

119/2007

Polska. 1:500 000 i 1:4 500 000

Polska : atlas samochodowy 1:500 000 = Poland road atlas = Polen Autoatlas = Pologne atlas routier ; Europa : mapa samochodowa : skala 1:4 500 000 / oprac. Polskie Przedsiębiorstwo Wydawnictw Kartograficznych im. E. Romera, S.A. ; red.: Beata Konopska, Michał Starzewski ; zespół red.: Mikołaj Cacopulos, Piotr Kapica, Marek Rygielski ; zespół inform. geogr.: Jacek Ruciński [et al.]. – Wyd. 6 = 6 edition = 6 Ausgabe = 6 édition / red. wyd. Mikołaj Cacopulos. – Skala 1:500 000 i 1:4 500 000. – Warszawa : PPWK, 2007. – 1 atlas (s. tekst [1-5], mapy 1-29, tekst 30-31, indeks 32-63, mapy 64-79) : kolor. ; 25 cm, skoroszyt.

Data wyd. z CIP. – Rzeźba terenu: punkty wysokości. – Wewnętrzna s. okł.: mapa skorowidzowa. – Atlas zawiera: indeks miejscowości Polski. – COPERNICUS - logo handlowe PPWK. – Nr kat. 33-005-12-07. – Cop. by PPWK S.A. – Atlas w jęz. pol., legenda także w jęz. ang., niem. i fr., mapa Europy wielojęzyczna.

ISBN 978-83-7329-904-7

1. Polska – mapy drogowe 2. Europa – mapy drogowe

912(438)+912(4)

b20034829

120/2007

Polska. 1:500 000 i 1:200 000

Polska : atlas samochodowy 1:500 000 = Poland road atlas = Polen Autoatlas = Pologne atlas routier ; Wybrane regiony [Polski] : skala 1:200 000 / oprac. Polskie Przedsiębiorstwo Wydawnictw Kartograficznych im. E. Romera, S.A. ; red.: Beata Konopska, Michał Starzewski ; zespół red.: Michał Starzewski [et al.] ; zespół inform. geogr.: Jacek Ruciński [et al.]. – Wyd. 6 = 6 edition = 6 Ausgabe = 6 édition. – Skala 1:500 000 i 1:200 000. – Warszawa : PPWK, 2007. – 1 atlas (s. tekst [5], mapy 1-29, tekst 30-31, indeks 32-63, tekst [3], mapy I-XXXI, indeks XXXII-LXIII, mapy 64-72, tekst 73-79) : kolor. ; 25 cm, skoroszyt + 1 mapa.

Data wyd. z CIP. – Rzeźba terenu: punkty wysokości. – Mapa towarzysząca: Polska : mapa samochodowa, 1:750 000, 86×92 cm, złoż. 22×12 cm. – Atlas zawiera także: 17 tranzytowych planów miast w skalach 1:150 000 i 1:175 000, indeks miejscowości do mapy 1:500 000 i

1:200 000. – COPERNICUS - logo handlowe PPWK. – Nr kat. 33-007-02-07. – Cop. by PPWK S.A. – Atlas w jęz. pol., legenda także w jęz. ang., niem. i fr.

ISBN 978-83-7329-905-4

1. Polska – mapy drogowe

912(438)

b20035585

121/2007

Polska. 1:500 000

Polska : atlas turystyczny : skala 1:500 000 / DAUNPOL Sp. z o.o. Wydawnictwo Kartograficzne. – Skala 1:500 000. – Warszawa : DAUNPOL, 2007. – 1 atlas ([3], 93 s.) : mapy, tekst, fot. kolor. ; 30 cm.

Rzeźba terenu: punkty wysokości. – Wewnętrzna s. okł. mapa skorowidzowa. – 240 propozycji wycieczek. – Indeks miejscowości. – Bezpłatny dodatek do Gazety Prawnej. – PILOT - logo handlowe DAUNPOL. – Cop. DAUNPOL Sp. z o.o., Warszawa 2007. – Atlas w jęz. pol., legenda także w jęz. ang.

ISBN 978-83-7440-074-9

1. Polska – mapy drogowe

912(438)

b23924081

122/2007

Polska. 1:500 000

Polska : 1:500 000 = Poland = Polen = Pologne / Wydawnictwo Kartograficzne EKO-GRAF Sp. z o.o. ; oprac. kartogr. i graf.: Tomasz Bieroński, Krzysztof Marciniak ; współpr.: Katarzyna Biernat, Jerzy Błędowski, Roman Janusiewicz ; zdj.: Roman Janusiewicz. – Wyd. 2. – Skala 1:500 000. – Wrocław : EKO-GRAF, cop. 2007 (Łódź : Drukarnia LCL Sp. z o.o.). – 1 atlas (112 s.) : mapy, tekst, fot. kolor. ; 24 cm, skoroszyt.

Rzeźba terenu: punkty wysokości. – Indeks miejscowości. – 9 planów przejazdowych. – Cop. by EG, 2007. – Atlas w jęz. pol., legenda także w jęz. ang., niem. i fr.

ISBN 83-86645-79-2

1. Polska – mapy drogowe

912(438)

b2030657x

123/2007

Polska. 1:500 000

Polska ; Polska : mapa do ćwiczeń / Nowa Era Sp. o.o., Redakcja Kartogr. Wrocław ; red. i oprac. komput. Cezary Mazur [et al.]. – Wyd. 3. – Skala 1:500 000. – Warszawa : NOWA ERA, 2007. – 2 mapy na 1 ark. : dwustronny, kolor. ; 146×156 cm, laminowany, na walkach.

Tyt. z mapy. – Rzeźba terenu: poziomice, punkty wysokości. – Nr kat. 9224. – Cop. by NOWA ERA Sp. z o.o. – Dok. kartogr. w jęz. pol.

ISBN 978-83-7409-143-5

1. Polska – geografia fizyczna – mapy szkolne 2. Polska – geografia fizyczna – mapy ściennie

912(438)

b20534012

124/2007

Polska. 1:650 000

Atlas Polski dla kierowców zawodowych : atlas samochodowy = Atlas of Poland for professional drivers = Atlas von Polen für professionelle Fahrer / oprac. Polskie Przedsiębiorstwo Wydawnictw Kartograficznych im. E. Romera, S.A. ; red.: Beata Konopska, Michał Starzewski ; zespół red.: Bożena Kobert [et al.] ; zespół inform. geogr.: Jacek Ruciński [et al.]. – Wyd. 2 = 2 Edition = 2 Ausgabe. – Skala 1:650 000. – Warszawa : PPWK, 2007. – 1 atlas (s. 1-5, s. mapy 6-61, s. indeks 62-78, s. mapy 79-368, s. tekst [1-4]) : kolor. ; 31 cm, skoroszyt.

Data wyd. z CIP. – Indeks miejscowości. – Atlas składa się z: Kody pocztowe - Transport ciężarowy - mapa w skali 1:650 000; Mapa samochodowa - mapa w skali 1:650 000; 165 przelotowych planów miast. – COPERNICUS - logo handlowe PPWK. – Nr kat. 33-009-11-02. – Cop. by PPWK S.A. – Atlas w jęz. pol., legenda także w jęz. ang. i niem.

ISBN 978-83-7329-857-6

1. Polska – mapy drogowe 2. Kody pocztowe – Polska – mapy

912(438)

b20033643

125/2007

Polska. 1:700 000

Polska : mapa archeologiczna 1:700 000 : największe odkrycia, najcenniejsze zabytki / Wydawnictwo Kartograficzne EKO-GRAF Spółka z o. o. ; Wydawnictwo Polish Geographic - Daniel Sukniewicz ; oprac. kartogr. T. Bieroński, K. Marciniak ; rys. G. Bakera ; tekst A. Malinowska-Sypek, D. Sukniewicz. – Skala 1:700 000. – Warszawa : Wydawnictwo Polish Geographic ; Wrocław : EKO-GRAF, cop. 2007. – 1 mapa : kolor. ; ark. pap. 95×112 cm, złoż. 24×15 cm.

Tyt. panelowy. – Rzeźba terenu: punkty wysokości. – Recto: za pomocą sygnatur oraz winietek zaznaczono obiekty i stanowiska archeologiczne. – Verso: opis wybranych obiektów i stanowisk archeologicznych, fot. – Współpr.: Wydawnictwa Naukowo Techniczne. – Cop. Wydawnictwo Kartograficzne EKO-GRAF Spółka z o. o., Wrocław 2007. – Cop. Wydawnictwo Polish Geographic - Daniel Sukniewicz, Warszawa 2007. – Treść mapy w jęz. pol., legenda także w jęz. ang. i niem.

ISBN 978-83-925516-0-7. – ISBN 978-83-86645-85-5

1. Polska – mapy turystyczne

912(438)

b20253485

126/2007

Polska. 1:700 000

Polska : 1:700 000 = Poland = Polen = Pologne / oprac. EKO-GRAF, Wrocław - Tomasz Bieroński, Krzysztof Marciniak. – Wyd. 4. – Skala 1:700 000. – Wrocław : EKO-GRAF, cop. 2007/2008. – 1 mapa : kolor. ; ark. pap. 95×114 cm, złoż. 24×15 cm.

Tyt. panelowy. – Rzeźba terenu: punkty wysokości. – Mapy poboczne: Okręg Górnośląski, 1:200 000, 25×30 cm; Okręg Warszawski, 1:200 000, 17×25 cm; Polska podział administracyjny, [ca 1:3 000 000], 23×24 cm; Polska mapa fizyczna, [ca 1:3 000 000], 23×24 cm; Polska mapa drogowa, [ca 1:3 000 000], 23×24 cm. – Verso: spis miejscowości. – Cop. EKO-GRAF, Wrocław 2007/2008. – Treść mapy w jęz. pol., legenda także w jęz. ang., niem. i fr.

ISBN 978-83-86645-78-4

1. Polska – mapy drogowe 2. Katowice (woj. śląskie ; okręg) – mapy drogowe 3. Warszawa (okręg) – mapy drogowe 4. Polska – geografia fizyczna – mapy 5. Polska – podział administracyjny – stan na 2007 r. – mapy

912(438)

b20255330

127/2007

Polska. 1:750 000

Poland : Road Map 1:750 000 / PPWK im. E. Romera S.A. ; red.: Beata Konopska, Cezary Mazur i Michał Starzewski ; oprac. red.: Romualda Szura [et al.]. – Wyd. 7 / red. Mikołaj Cacopulos. – Skala 1:750 000. – Warszawa : PPWK, [2007]. – 1 mapa : kolor. ; 87×94 cm, złoż. 23×13 cm, całość w okł. + broszura (48 s.).

Tyt. okł. – Rzeźba terenu: punkty wysokości. – Mapa poboczna: Okręg Katowicki, 1:200 000, 14×24 cm. – Broszura zawiera: indeks miejscowości, plany przejazdowe 13 miast, tabelę odległości, 3 mapy numeracji samochodowej - w Polsce, w okolicach Warszawy i okolicach Katowic. – Broszura: Second edition [wyd. 2.], published by Polskie Przedsiębiorstwo Wydawnictw Kartograficznych im. E. Romera, S.A. ; edited by: Beata Konopska, Michał Starzewski ; editing staff: Mikołaj Cacopulos [et al.]. – COPERNICUS - logo handlowe PPWK. – Nr kat. 55-301-62-22. – Cop. by PPWK S.A. – Treść mapy w jęz. pol., legenda także w jęz. ang., niem. i fr., tekst w jęz. ang.

ISBN 83-7329-883-5. – ISBN 978-83-7329-883-5

1. Polska – mapy drogowe 2. Katowice (woj. śląskie ; okręg) – mapy

912(438)

b20033047

128/2007

Polska. 1:750 000

Poland : Tourist Map 1:750 000 / published by Polskie Przedsiębiorstwo Wydawnictw Kartograficznych im. E. Romera, S.A. ; edited by: Beata Konopska, Michał Starzewski ; editing staff: Cezary Mazur [et al.]. – Skala 1:750 000. – Warszawa : PPWK, [2007]. – 1 mapa : kolor. ; 87×94 cm, złoż. 23×13 cm, całość w okł. + broszura (64 s.).

Tyt. okł. – Rzeźba terenu: punkty wysokości. – Zaznaczono: osobliwości przyrodnicze, zabytki i atrakcje turystyczne, miejscowości godne zwiedzania. – Recto: wykaz wybranych zabytków architektury w Polsce oznaczonych na mapie winietkami. – Broszura: Second edition [Wyd. 2]; zawiera: inform. turyst.-krajozn. z fot. – COPERNICUS - logo handlowe PPWK. – Nr kat. 58-005-62-22. – Cop. by PPWK S.A. – Treść mapy w jęz. pol., legenda także w jęz. ang., tekst w jęz. ang.

ISBN 83-7329-886-X. – ISBN 978-83-7329-886-6

1. Polska – mapy turystyczne

912(438)

b2003281x

129/2007

Polska. 1:750 000

Polen : Strassenkarte 1:750 000 / PPWK im. E. Romera S.A. ; red.: Beata Konopska, Michał Starzewski ; oprac. red.: Romualda Szura [et al.]. – Wyd. 7 / red. wyd. Mikołaj Cacopulos. – Skala 1:750 000. – Warszawa : PPWK, [2007]. – 1 mapa : kolor. ; 87×94 cm, złoż. 23×13 cm, całość w okł. + broszura (48 s.).

Tyt. okł. – Rzeźba terenu: punkty wysokości. – Mapa poboczna: Okręg Katowicki, 1:200 000, 13×24 cm. – Broszura zawiera: plany przejazdowe 13 miast, indeks miejscowości, tabelę odległości, 3 mapy numeracji samochodowej: w Polsce, w okolicach Warszawy i okolicach Katowic. – Broszura: Zweite Ausgabe [wyd. 2], Bearbeitet von Polskie Przedsiębiorstwo Wydawnictw Kartograficznych im. E. Romera, S.A. ; Chefredakteuren: Beata Konopska, Cezary Mazur, Michał Starzewski ; Redaktion: Mikołaj Cacopulos [et al.]. – COPERNICUS - logo handlowe PPWK. – Nr kat. 55-301-62-12. – Cop. by PPWK im. E. Romera S.A. – Treść mapy w jęz. pol., legenda także w jęz. ang., niem. i fr., tekst w jęz. niem.

ISBN 83-7329-882-7. – ISBN 978-83-7329-882-8

1. Polska – mapy drogowe 2. Katowice (woj. śląskie ; okręg) – mapy

912(438)

b2003295x

130/2007

Polska. 1:750 000

Polen : Touristenkarte 1:750 000 / bearbeitet von Polskie Przedsiębiorstwo Wydawnictw Kartograficznych im. E. Romera, S.A. ; Chefredakteuren: Beata Konopska, Michał Starzewski ; Redaktion: Cezary Mazur [et al.]. – Skala 1:750 000. – Warszawa : PPWK, [2007]. – 1 mapa : kolor. ; 87×94 cm, złoż. 23×13 cm, całość w okł. + broszura (64 s.).

Tyt. okł. – Rzeźba terenu: punkty wysokości. – Zaznaczono: osobliwości przyrodnicze, zabytki i atrakcje turystyczne, miejscowości godne zwiedzania. – Recto: w lewym dolnym rogu wykaz wybranych zabytków architektury w Polsce oznaczonych na mapie winietkami. – Broszura: Zweite Ausgabe [Wyd. 2]; zawiera: inform. turyst.-krajozn. z fot. – COPERNICUS - logo handlowe PPWK. – Nr kat. 58-005-62-12. – Cop. by PPWK S.A. – Treść mapy w jęz. pol., legenda także w jęz. niem., tekst w jęz. niem.

ISBN 83-7329-885-1. – ISBN 978-83-7329-885-9

1. Polska – mapy turystyczne

912(438)

b20032158

131/2007

Polska. 1:750 000

Polska : Kody pocztowe. Transport ciężarowy : mapa samochodowa 1:750 000 / oprac. Polskie Przedsiębiorstwo Wydawnictw Kartograficznych im. E. Romera S.A. ; red.: Beata Konopska, Michał Starzewski ; zespół red.: Wojciech Nerlo [et al.]. – Wyd. 3. – Skala 1:750 000. – Warszawa : PPWK, 2007. – 1 mapa : kolor. ; 87×95 cm, złoż. 22×12 cm.

Tyt. panelowy. – Data wyd. z CIP. – Na mapie przedstawiono: kody pocztowe miejscowości, nienormatywne mosty i wiadukty, drogi dopuszczone do ruchu ciężkiego, parkingi dla TIR-ów. – Mapa poboczna: Okręg Katowicki, 1:200 000, 13×24 cm. – Recto: tabelaryczne zestawienie drogowych przejść granicznych. – Verso: spis miejscowości. – COPERNICUS - logo handlowe PPWK. – Nr kat. 55-303-11-03. – Cop. by PPWK S.A. im. E. Romera S.A. – Dok. kartogr. w jęz. pol.

ISBN 978-83-7329-931-3

1. Polska – mapy drogowe 2. Katowice (woj. śląskie ; okręg) – mapy 3. Kody pocztowe – Polska – mapy 4. Transport – Polska – mapy
912(438)

b19959096

132/2007

Polska. 1:750 000

Polska : mapa campingów : mapa turystyczna 1:750 000 / oprac. Polskie Przedsiębiorstwo Wydawnictw Kartograficznych im. E. Romera, S.A. ; red.: Beata Konopska, Michał Starzewski ; zespół red.: Anna Butkiewicz [et al.]. – Wyd. 3 / red. wyd.: Anna Butkiewicz, Piotr Kapica. – Skala 1:750 000. – Warszawa : PPWK, 2007. – 1 mapa : kolor. ; ark. pap. 66×96 cm, złoż. 22×12 cm.

Tyt. panelowy. – Wykaz campingów oprac. na podst. materiałów Polskiej Federacji Campingu i Caravaningu. – Rzeźba terenu: punkty wysokości. – Recto i verso: wykaz campingów z inform. turyst. – COPERNICUS - logo handlowe PPWK. – Nr kat. 58-001-31-01. – Cop. by PPWK S.A., Warszawa. – Treść mapy i tekst w jęz. pol., legenda także w jęz. ang. i niem.

ISBN 978-83-7329-920-7

1. Polska – mapy turystyczne 2. Kempingi – Polska – mapy
912(438)

b19958195

133/2007

Polska. 1:750 000

Polska : mapa drogowa : skala 1:750 000 = road map = strassenkarte [!] = carte routiere / DAUNPOL sp. z o.o. Wydawnictwo Kartograficzne. – Skala 1:750 000. – Warszawa : DAUNPOL, 2007. – 1 mapa : kolor. ; ark. pap. 68×98 cm, złoż. 24×13 cm.

Tyt. panelowy. – Rzeźba terenu: punkty wysokości. – Mapy poboczne - centra miast: Gdańsk, [ca 1:750 000], 10×13 cm; Poznań, [ca 1:50 000], 10×13 cm; Warszawa, [ca 1:50 000], 15×28 cm. – Verso: indeks miejscowości. – PILOT - logo handlowe DAUNPOL. – Cop. DAUNPOL sp. z o.o. Wydawnictwo Kartograficzne. – Treść mapy w jęz. pol., legenda także w jęz. ang., niem. i fr.

ISBN 978-83-7475-174-2

1. Polska – mapy drogowe 2. Gdańsk (woj. pomorskie) – Centrum – mapy 3. Poznań (woj. wielkopolskie) – Centrum – mapy 4. Warszawa – Centrum – mapy
912(438)

b2388535x

134/2007

Polska. 1:750 000

Polska : mapa samochodowa dla kierowców zawodowych 1:750 000 / Polskie Przedsiębiorstwo Wydawnictw Kartograficznych im. E. Romera ; red.: Beata Konopska, Michał Starzewski ; oprac. red.: Romualda Szura [et al.]. – Wyd. 8 / red. wyd. Mikołaj Cacopulos. – Skala 1:750 000. – Warszawa : PPWK, 2007. – 1 mapa : kolor. ; 87×94 cm, złoż. 22×12 cm.

Tyt. z mapy. – Data wyd. z CIP. – Rzeźba terenu: punkty wysokości. – Zaznaczono: fotoradary, parkingi dla TIR-ów, nienormatywne mosty i wiadukty. – Mapa poboczna: Okręg Katowicki, 1:200 000, 13×24 cm. – 17 tranzytowych planów miast. – Verso: indeks miejscowości. – COPERNICUS - logo handlowe PPWK. – Nr kat. 55-302-21-08. – Cop. by PPWK im. E. Romera S.A. – Treść mapy w jęz. pol., legenda także w jęz. ang., niem. i fr.

ISBN 978-83-7329-913-9

1. Polska – mapy drogowe 2. Katowice (woj. śląskie ; okręg) – mapy
912(438)

b19958134

135/2007

Polska. 1:750 000

Polska : mapa samochodowa 1:750 000 / ExpressMap Polska Sp. z o.o. ; red. kartogr. Kartografika. – Skala 1:750 000. – Warszawa : ExpressMap Polska, 2007. – 1 mapa : dwustronny, kolor. ; ark. pap. 48×101 cm, złoż. 24×12 cm, laminowana.

Tyt. panelowy. – Mapa została oprac. na podst. materiałów Służby Topograficznej Wojska Polskiego. – Przebieg oraz numeracja dróg zostały zaktual. na podst. inform. Ministra Transportu i Gospodarki Morskiej oraz Generalnej Dyrekcji Dróg Publicznych. – Rzeźba terenu: punkty wysokości. – Cop. ExpressMap Polska Sp. z o.o. – Treść mapy w jęz. pol., legenda także w jęz. ang. i niem.

ISBN 978-83-88112-03-4

1. Polska – mapy drogowe
912(438)

b19360277

136/2007

Polska. 1:750 000

Polska : mapa samochodowa 1:750 000 / Demart ; oprac. kartogr.: Robert Janaszek ; oprac. tech. PB ART Paweł Białecki, Hubert Mroczkiewicz, Agnieszka Wędrychowska. – Skala 1:750 000. – Warszawa : Demart, 2007. – 1 mapa : kolor. ; ark. pap. 51×93 cm, złoż. 25×12 cm, laminowany.

Tyt. panelowy. – Verso: Indeks z kodami miejscowości. – Wyprodukowano za wiedzą Rand McNally. – Cop. by Demart Sp. z o.o. – Treść mapy w jęz. pol., legenda także w jęz. ang., niem.

ISBN 83-7427-276-7. – ISBN 978-83-7427-276-6

1. Polska – mapy drogowe

912(438)

b19012573

137/2007

Polska. 1:750 000

Polska : mapa samochodowa 1:750 000 / Polskie Przedsiębiorstwo Wydawnictw Kartograficznych im. E. Romera ; red.: Beata Konopska, Cezary Mazur i Michał Starzewski ; oprac. red.: Romualda Szura [et al.]. – Wyd. 7 / red. wyd. Mikołaj Cacopulos. – Skala 1:750 000. – Warszawa : PPWK, [2007]. – 1 mapa : kolor. ; 87×94 cm, złoż. 23×13 cm, całość w okł. + broszura (48 s.).

Tyt. okł. – Rzeźba terenu: punkty wysokości. – Mapa poboczna: Okręg Katowicki, 1:200 000, 13×24 cm. – Verso: spis miejscowości. – Broszura zawiera: plany przejazdowe 13 miast, spis miejscowości, tabelę odległości, 3 mapy numeracji samochodowej: w Polsce, w okolicach Warszawy i okolicach Katowic. – Broszura: Wyd. 2, oprac. Polskie Przedsiębiorstwo Wydawnictw Kartograficznych im. E. Romera, S.A. ; red.: Beata Konopska, Michał Starzewski ; zespół red.: Mikołaj Cacopulos [et al.]. – COPERNICUS - logo handlowe PPWK. – Nr kat. 55-301-62-02. – Cop. by PPWK S.A. – Treść mapy i tekst w jęz. pol., legenda także w jęz. ang., niem. i fr.

ISBN 83-7329-881-9. – ISBN 978-83-7329-881-1

1. Polska – mapy drogowe 2. Katowice (woj. śląskie ; okręg) – mapy

912(438)

b20031762

138/2007

Polska. 1:750 000

Polska : mapa samochodowa 1:750 000 / Polskie Przedsiębiorstwo Wydawnictw Kartograficznych im. E. Romera ; red.: Beata Konopska, Cezary Mazur i Michał Starzewski ; oprac. red.: Romualda Szura [et al.]. – Wyd. 8 / red. wyd. Mikołaj Cacopulos. – Skala 1:750 000. – Warszawa : PPWK, 2007. – 1 mapa : kolor. ; 87×94 cm, złoż. 22×12 cm.

Tyt. panelowy. – Data wyd. z CIP – Rzeźba terenu: punkty wysokości. – Mapa poboczna: Okręg Katowicki, 1:200 000, 13×24 cm. – Recto i verso: 17 tranzytowych planów miast. – Verso: spis miejscowości. – COPERNICUS - logo handlowe PPWK. – Nr kat. 55-301-31-08. – Cop. by PPWK S.A. – Treść mapy w jęz. pol., legenda także w jęz. ang., niem. i fr.

ISBN 978-83-7329-912-2

1. Polska – mapy drogowe 2. Katowice (woj. śląskie ; okręg) – mapy

912(438)

b19958535

139/2007

Polska. 1:750 000

Polska : mapa turystyczna 1:750 000 / oprac. Polskie Przedsiębiorstwo Wydawnictw Kartograficznych im. E. Romera, S.A. ; red.: Beata Konopska, Michał Starzewski ; zespół red.: Cezary Mazur [et al.]. – Skala 1:750 000. – Warszawa : PPWK, 2007. – 1 mapa : kolor. ; 87×94 cm, złoż. 23×13 cm, całość w okł. + broszura (64 s.).

Tyt. okł. – Rzeźba terenu: punkty wysokości. – Zaznaczono: osobliwości przyrodnicze, zabytki i atrakcje turystyczne, miejscowości godne zwiedzania. – Recto: w lewym dolnym rogu wykaz wybranych zabytków architektury w Polsce oznaczonych na mapie winietkami. – Broszura: Wyd. 2.; zawiera: inform. turyst.-krajozn. z fot. – COPERNICUS - logo handlowe PPWK. – Nr kat. 58-005-62-02. – Cop. by PPWK S.A. – Treść mapy i tekst w jęz. pol., legenda także w jęz. ang. i niem.

ISBN 83-7329-884-3. – ISBN 978-83-7329-884-2

1. Polska – mapy turystyczne

912(438)

b20032730

140/2007

Polska. 1:750 000

Polska : mapa turystyczna 1:750 000 / oprac. Polskie Przedsiębiorstwo Wydawnictw Kartograficznych im. E. Romera S.A. ; red.: Beata Konopska, Michał Starzewski ; zespół red.: Cezary Mazur [et al.]. – Wyd. 4 / red. wyd. Piotr Kapica. – Skala 1:750 000. – Warszawa : PPWK, 2007. – 1 mapa : kolor. ; 87×94 cm, złoż. 22×12 cm.

Tyt. panelowy. – Data wyd. z CIP – Rzeźba terenu: punkty wysokości. – Zaznaczono: osobliwości przyrodnicze, zabytki i atrakcje turystyczne, miejscowości godne zwiedzania. – Recto: w lewym dolnym rogu wykaz wybranych zabytków architektury w Polsce oznaczonych na mapie winietkami. – Verso: inform. krajozn. z fot. – COPERNICUS - logo handlowe PPWK. – Nr kat. 58-005-21-04. – Cop. by PPWK im. E. Romera S.A. – Treść mapy i tekst w jęz. pol., legenda także w jęz. ang. i niem.

ISBN 978-83-7329-970-2

1. Polska – mapy turystyczne

912(438)

b19958237

141/2007

Polska. 1:750 000

Polska : mapa zamków : mapa turystyczna 1:750 000 / oprac. Polskie Przedsiębiorstwo Wydawnictw Kartograficznych im. E. Romera ; red.: Beata Konopska, Cezary Mazur, Michał Starzewski ; zespół red.: Krystian Chariza, Cezary Mazur, Piotr Kapica ; oprac. [tekstu] Roman Pawlak ; zdj. i il. R. Pawlak [et al.]. – Wyd. 4. – Skala 1:750 000. – Warszawa : PPWK, 2007. – 1 mapa : kolor. ; 86×93 cm, złoż. 22×12 cm.

Tyt. panelowy. – Data wyd. z CIP – Mapy poboczne: Zamki dolnego Śląska = Castles of Lower Silesia = Schlösser des Nieder Schlesien, [ca 1:500 000], 14×18 cm; Warownie Jurajskie = Castels of Jura = Juraburgen, [ca 1:500 000], 14×12 cm. – Verso: opis i historia najważniejszych

zamków w Polsce oznaczonych na mapie winietkami. – COPERNICUS - logo handlowe PPWK. – Nr kat. 58-006-21-04. – Cop. by PPWK S.A. – Treść mapy w jęz. pol., legenda także w jęz. ang. i niem.

ISBN 978-83-7539-005-6

1. Polska – mapy turystyczne 2. Zamki i pałace – Polska – mapy turystyczne 3. Architektura polska – zabytki – mapy

912(438)

b2077185x

142/2007

Polska. 1:750 000

Polska : znakowane szlaki turystyczne : mapa 1:750 000 = Markierte Touristische Wege : Karte = Marked Tourist Trails : Map / DAUNPOL sp. z o.o. Wydawnictwo Kartograficzne. – Skala 1:750 000. – Warszawa : "Kraj", 2007. – 1 mapa : kolor. ; 85×97 cm, złoż. 24×12 cm.

Tyt. panelowy. – [Współrealizacja] Polskie Towarzystwo Turystyczno-Krajoznawcze. – Verso: inform. o PTTK i znakowanych szlakach turyst, Katalog bazy noclegowej. – Projekt "Rok szlaków turystycznych PTTK" uzyskał dofinansowanie z budżetu Programu "Środki Przejściowe 2004" Unii Europejskiej. – Cop. Daunpol sp. z o.o. Wydawnictwo Kartograficzne. – Treść mapy w jęz. pol., legenda i tekst także w jęz. ang. i niem.

ISBN 978-83-7475-220-6

1. Polska – mapy turystyczne

912(438)

b20791987

143/2007

Polska. 1:750 000

Polska - nasza ojczyzna ; Polska - województwa / oprac. Wydawnictwo NOWA ERA Sp. z o.o., Red. Kartogr. Wrocław ; red. i oprac.: Cezary Mazur, Justyna Romanowska. – Wyd. 3. – Skala 1:750 000. – Warszawa : NOWA ERA, 2007. – 2 mapy na 1 ark. : dwustronny, kolor. ; ark. pap. 99×137 cm, na wałkach.

Tyt. z mapy. – Na mapie umieszczono herby województw i miast woj. oraz stroje regionalne. – Cop. by NOWA ERA Sp. z o.o. – Dok. kartogr. w jęz. pol.

ISBN 978-83-7409-228-9

1. Polska – mapy 2. Polska – mapy szkolne 3. Polska – mapy ściennie

912(438)

b20530316

144/2007

Polska. 1:800 000

Polska : podręczny atlas drogowy : skala 1:800 000 = road atlas = strassenatlas [!] = atlas routier / DAUNPOL Sp. z o.o. Wydawnictwo Kartograficzne. – Skala 1:800 000. – Warszawa : DAUNPOL, [2007]. – 1 atlas (1 s., s. mapy 2-23, s. tekst 24-31, [1 s.]) ; kolor. ; 21 cm.

Tyt. okł. – Rzeźba terenu: punkty wysokości. – Indeks miejscowości. – PILOT - logo handlowe DAUNPOL. – Atlas w jęz. pol.

ISBN 83-89570-19-X

1. Polska – mapy drogowy

912(438)

b19627348

145/2007

Polska. 1:800 000

Samochodowa mapa Polski : 1:800 000 / oprac. Demart Sp. z o.o. – Skala 1:800 000. – Warszawa : AGORA, [2007]. – 1 mapa : dwustronny, kolor. ; ark. pap. 79×54 cm, złoż. 27×20 cm.

Tyt. panelowy. – Bezpłatny dodatek do "Gazety Wyborczej". – Treść mapy w jęz. pol.

ISBN 83-60225-46-X

1. Polska – mapy drogowy

912(438)

b19729509

146/2007

Polska. 1:900 000

Mapa miejsc żydowskich w Polsce = The map of Jewish heritage in Poland = Karte jüdischer Orte in Polen / oprac. kartogr. Agencja Reklamowa POD ANIOŁEM ; oprac. mapy Małgorzata Ornat [et al.]. – Skala 1:900 000. – Kraków : Wydawnictwo Austeria, [2007]. – 1 mapa : kolor. ; 67×98 cm, złoż. 23×13 cm.

Tyt. panelowy. – Ważne obiekty kultu żydowskiego oznaczono winietkami. – Mapy poboczne: Okręg Katowicki, 1:250 000, 12×20 cm; Szlak Chasydzki, [ca 1:600 000], 61×52 cm. – Verso: mapa "Szlak Chasydzki", reklama. – Cop. by Klezmerhojs sp. z o.o. – Treść mapy w jęz. pol., legenda także w jęz. ang. i niem.

ISBN 978-83-89129-26-0

1. Polska – mapy drogowy 2. Katowice (woj. śląskie ; okręg) – mapy drogowy 3. Żydzi – kultura – zabytki – Polska – mapy 4. Chasydyzm – kultura – zabytki – Polska – mapy

912(438)

b20615966

147/2007

Polska. [ca 1:960 000], [ca 1:5 200 000]

Polska : mapa sieci kolejowej = Rail map = Eisenbahnkarte ; Europa : mapa sieci kolejowej = Rail map = Eisenbahnkarte / Wydawnictwo Kartograficzne KARTA. – [Skala ca 1:960 000]. – [Skala ca 1:5 200 000]. – Katowice : KARTA, 2005. – 2 mapy na 1 ark. : dwustronny, kolor. ; ark. pap. 67×98 cm, złoż. 20×12 cm.

Tyt. panelowy. – Mapy poboczne [mapy polskich węzłów kolejowych, ca 1:500 000]: Szczecin, 10×8 cm; Gdańsk, 10×8 cm; Poznań, 10×8 cm; Wrocław, 10×8 cm; Łódź, 10×8 cm; Kraków, 11×8 cm; Górny Śląsk, 10×15 cm; Warszawa, 8×15 cm. – Wykaz skrótów i pełnych nazw europejskich przedsiębiorstw kolejowych. – Cop. Wydawnictwo Kartograficzne KARTA, Katowice 1993. – Treść mapy wielojęzyczna, legenda w jęz. ang., niem. i pol.

ISBN 83-907810-7-7. – ISBN 83-907810-2-6

1. Polska – mapy 2. Europa – mapy 3. Szczecin (woj. zachodniopomorskie) – komunikacja – mapy 4. Śląsk, Górny – komunikacja – mapy 5. Szczecin (woj. zachodniopomorskie; okręg) – komunikacja – mapy 6. Gdańsk (woj. pomorskie; okręg) – komunikacja – mapy 7. Poznań (woj. wielkopolskie; okręg) – komunikacja – mapy 8. Wrocław (woj. dolnośląskie; okręg) – komunikacja – mapy 9. Łódź (woj. łódzkie; okręg) – komunikacja – mapy 10. Kraków (woj. małopolskie; okręg) – komunikacja – mapy 11. Warszawa (okręg) – komunikacja – mapy 12. Kolejnictwo – Polska – mapy 13. Kolejnictwo – Europa – mapy

912(438)+912(4)

b21719299

148/2007

Polska. 1:1 000 000

Muzea w Polsce : mapa w skali 1:1 000 000 / Wydawnictwo VIA MERCATORUM ; oprac. Tomasz Banach [et al.]. – Wyd. 3 popr. – Skala 1:1 000 000. – Gdańsk : Wydawnictwo VIA MERCATORUM, 2007. – 1 mapa : kolor. ; 68×96, złoż. 23×12 cm.

Tyt. panelowy. – Recto: fot. budynków i obiektów muzealnych. – Verso: spis muzeów. – Dok. kartogr. w jęz. pol.

ISBN 83-913172-5-0

1. Polska – mapy 2. Muzealnictwo – Polska – mapy

912(438)

b20253643

149/2007

Polska. 1:1 000 000

Wieś polska zaprasza : mapa samochodowa : skala 1:1 000 000 = Polish hospitable farms / Polska Federacja Turystyki Wiejskiej "Gospodarstwa Gościnne". – Skala 1:1 000 000. – Warszawa : Polska Federacja Turystyki Wiejskiej "Gospodarstwa Gościnne", [2007]. – 1 mapa : dwustronny, kolor. ; 66×96 cm, złoż. 22×14 cm + broszura.

Tyt. panelowy. – Wykorzystano bazę danych ogólnogeogr. zgodnie z umową z Centralnym Ośrodkiem Dokumentacji Geodezyjnej i Kartograficznej. – Rzeźba terenu: poziomice, punkty wysokości. – Broszura zawiera spis adresów gospodarstw agroturystycznych. – Dok. kartogr. w jęz. pol.

1. Polska – mapy drogowe 2. Agroturystyka – Polska – mapy

912(438)

b19617197

150/2007

Polska. [ca 1:1 200 000]

Rzeczpospolita Polska / Wydawnictwo Pergamena ; projekt i oprac. graf.: Kazimierz Kaliski, Ksawery Kaliski. – [Skala ca 1:1 200 000]. – Katowice : Pergamena, [2002]. – 1 mapa : kolor. ; ark. pap. 92×97 cm, na wałkach.

Tyt. z mapy. – Mapa stylizowana na mapę dawną, bogato zdobiona, z ozdobną pieczęcią lakową. – Wewnątrz ramki 4 ozdobne kartusze: "Nobliści", "Twórcy i artyści", "Naukowcy i odkrywcy" oraz postaci historyczne. – Bordiura: godło państwowe, 16 grafik przedstawiających współczesne województwa - panoramy charakterystycznych obiektów i krajobrazów, po bokach wizerunki ludzi w strojach regionalnych, a w górnej ramce każdej grafiki herby oraz spisy postaci z kartuszy. – Cop. by Wydawnictwo Pergamena, Jan Zajac. – Dok. kartogr. w jęz. pol.

1. Polska – mapy ścienne

912(438)

b23305472

151/2007

Polska. [1:1 370 000], [ca 1:8 300 000]

Polska : mapa sieci kolejowej = Rail map = Eisenbahnkarte ; Europa : mapa sieci kolejowej = Rail map = Eisenbahnkarte / Wydawnictwo Kartograficzne KARTA. – [Skala 1:1 370 000], 1 cm - 13,7 km. – [Skala ca 1:8 300 000]. – Katowice : KARTA, 2006 (Katowice : Drukarnia Archidiecezjalna). – 2 mapy na 1 ark. : dwustronny, kolor. ; ark. pap. 48×62 cm, złoż. 16×11 cm.

Tyt. na dwóch panelach. – Mapy poboczne: (węzły kolejowe) - Górny Śląsk, [ca 1:685 000], 7×10 cm; Warszawa, [ca 1:700 000], 6×10 cm. – "Załącznik do Sieciowego Rozkładu Jazdy Pociągów PKP 2005/2006 rok". – Cop. Wydawnictwo Kartograficzne KARTA, Katowice 1993. – Treść mapy wielojęzyczna, legenda w jęz. pol., ang. i niem.

ISBN 83-907810-6-9. – ISBN 83-911667-6-7

1. Polska – mapy 2. Europa – mapy 3. Śląsk, Górny – komunikacja – mapy 4. Warszawa (okręg) – komunikacja – mapy 5. Kolejnictwo – Polska – mapy 6. Kolejnictwo – Europa – mapy

912(438)+912(4)

b24032530

152/2007

Polska. 1:2 000 000

Polska : mapa samochodowo-administracyjna 1:2 000 000 / ExpressMap Polska. – Skala 1:2 000 000. – Warszawa : ExpressMap Polska, [2007]. – 1 mapa : dwustronny, kolor. ; ark. pap. 17×34 cm, złoż. 10×6 cm, laminowany.

Tyt. panelowy. – Dok. nie zawiera legendy. – Cop. ExpressMap Polska Sp. z o.o. – Dok. kartogr. w jęz. pol.

ISBN 83-88112-11-2

1. Polska – mapy drogowe

912(438)

b20107456

153/2007

Polska. [Skale różne]

Atlas geograficzny Polski/koncepcja atlasu: Wiesław Ostrowski ; red. atlasu: Beata Byer, Marzena Wieczorek, Wiesław Ostrowski ; oprac. i red. map: Wiesław Ostrowski [et al.] ; oprac. graf. i komput. map: Studio komputerowe "Demart": Beata Byer [et al.]. – Wyd. 2. – [Skale różne]. – Warszawa : Demart : Wydawnictwo Szkolne PWN, [2007] ([Pabianice] : Pabianickie Zakłady Graficzne, 2007). – 1 atlas (63 s.) : mapy, blokdiagramy, tekst kolor. ; 29 cm + wkładka z mapami (16 k.).

Rzeźba terenu: poziomice, cieniowanie, barwy hipsometryczne, punkty wysokości. – Indeks miejscowości. – Załącznik: Polska [mapy konturowe], 1:4 000 000, 16 k. – Cop. by Wydawnictwo Szkolne PWN Sp. z o.o., Warszawa, 2006. – Atlas w jęz. pol.

ISBN 978-83-7446-387-4

1. Polska – mapy szkolne 2. Geografia – materiały pomocnicze dla szkół
912(438)

b18906394

154/2007

Polska. [Skale różne]

Ilustrowany atlas historii Polski. T. 6, PRL i Polska współczesna / Demart Sp. z o.o. ; red. atlasu: Witold Sienkiewicz, Elżbieta Olczak ; oprac i red. map: Stanisław Kryciński, Elżbieta Olczak, Witold Sienkiewicz ; oprac. tekstów do map: Grzegorz Ajdacki [et al.] ; oprac. graf. i komput. map: Kamila Kuna [et al.]. – [Skale różne]. – Warszawa : Demart, 2007. – 1 atlas (151 s.) : mapy, fot. kolor. ; 31 cm.

Atlas zawiera: kalendarium, wykazy rządzących i ich biogramy oraz słownik: dr Witold Sienkiewicz. – Cop. by Demart Sp. z o.o., Warszawa 2007. – Atlas w jęz. pol.

ISBN 978-83-7427-291-9 (t. 6). – ISBN 978-83-7427-285-8

1. Polska – 20-21 w. – mapy 2. Historia – mapy
912(438)

b23809255

155/2007

Polska. [Skale różne]

Narciarski atlas Polski : atlas turystyczny = Ski atlas = Skiatlas / oprac. Polskie Przedsiębiorstwo Wydawnictw Kartograficznych im. E. Romera S.A. ; red.: Beata Konopska, Michał Starzewski ; zespół red.: Leszek Glinka [et al.]. – Wyd. 2. – [Skale różne]. – Warszawa : PPWK, 2007. – 1 atlas (160 s.) : mapy, il., tekst, kolor. ; 30 cm.

Rzeźba terenu: cieniowanie, punkty wysokości. – Indeks miejscowości. – Atlas składa się z: Mapa zimowa Sudetów, 1:250 000; Mapa zimowa Karpat, 1:250 000; Wybrane ośrodki narciarskie w środkowej i północnej Polsce; Mapa samochodowa - Polska, 1:650 000. – Atlas zawiera także: plany 67 narciarskich miejscowości i trasy narciarskie wraz z opisami. – Data wyd. z CIP – COPERNICUS - logo handlowe PPWK. – Nr kat.13-100-12-02. – Cop. by PPWK S.A. – Atlas w jęz. pol.

ISBN 83-7329-873-8. – ISBN 978-83-7329-873-6

1. Polska – mapy drogowe 2. Sudety – mapy turystyczne 3. Karpaty – mapy turystyczne 4. Ośrodki sportów zimowych – Słowacja – mapy 5. Trasy narciarskie zjazdowe – Polska – mapy 6. Trasy narciarskie zjazdowe – Czechy – mapy 7. Trasy narciarskie zjazdowe – Słowacja – mapy 8. Ośrodki sportów zimowych – Polska – mapy 9. Ośrodki sportów zimowych – Czechy – mapy

912(438)

b18820980

156/2007

Pomorze Gdańskie. 1:160 000

Pomorze Gdańskie : skala 1:160 000 : mapa turystyczna = Tourist Map = Touristenkarte / oprac. PLAN ; oprac. Mariusz Szpadel, Rafał Fronia. – Skala 1:160 000. – Jelenia Góra : PLAN, 2007. – 1 mapa : dwustronny, kolor. ; ark. pap. 68×98 cm, złoż. 24×13 cm.

Tyt. panelowy. – Rzeźba terenu: poziomice, izobaty, punkty wysokości. – Recto i verso: wykaz atrakcji turyst. (w formie indeksu) z 73 fot. – Na mapie umieszczono kolorowe winietki wybranych atrakcji turyst. – Galileos - logo handlowe. – Treść mapy w jęz. pol., legenda także w jęz. niem.

ISBN 978-83-60975-48-0

1. Pomorze Gdańskie – mapy turystyczne
912(438)

b21623326

157/2007

Pomorze Zachodnie. 1:200 000

Pomorze Środkowe : mapa : Atrakcje Turystyczne = Mittelpommern : Touristische Attraktionen = Central Pomerania : Tourist Attractions / red. Piotr G. Ochman Sp. z o.o., Szczecin. – Skala 1:200 000. – Szczecin : Zachodniopomorska Agencja Rozwoju Turystyki ZART, [non post 2006]. – 1 mapa : kolor. ; 30×42 cm, złoż. 15×11 cm.

Tyt. panelowy. – Datowanie mapy na podst. 10-cyfrowego ISBN. – Oprac. wg materiałów Głównego Geodety Kraju. – Mapa poboczna: Koszalin - centrum, 8×10 cm. – Verso: inform. turyst.-krajozn. z fot. – Na zlec. Stowarzyszenia Gmin i Powiatów Pomorza Środkowego w Koszalinie. – Treść mapy w jęz. pol., legenda i tekst także w jęz. niem. i ang.

ISBN 83-87978-64-7

1. Pomorze Zachodnie – mapy turystyczne 2. Koszalin (woj. zachodniopomorskie) – Centrum – mapy
912(438)

b23802492

158/2007

Pomorze Zachodnie. 1:200 000

Pomorze Środkowe : mapa : atrakcje turystyczne = Mittelpommern : Touristische Attraktionen = Central Pomerania : Tourist Attractions / red.: Piotr G. Ochman, Ochman Sp. z o.o. – Skala 1:200 000. – Szczecin : Zachodniopomorska Agencja Rozwoju Turystyki ZART, [non post 2006]. – 1 mapa : kolor. ; 30×42 cm, złoż. 15×11 cm.

Tyt. panelowy. – Datowanie mapy na podst. 10-cyfrowego ISBN. – Oprac. wg materiałów Głównego Geodety Kraju. – Mapa poboczna: Koszalin - centrum, 8×10 cm. – Verso: inform. turyst.-krajozn. z fot. – Na zlec. Stowarzyszenia Gmin i Powiatów Pomorza Środkowego w Koszalinie. – Treść mapy w jęz. pol., legenda i tekst także w jęz. niem. i ang.

ISBN 83-87978-71-X

1. Pomorze Zachodnie – mapy turystyczne 2. Koszalin (woj. zachodniopomorskie) – Centrum – mapy

912(438)

b23802455

159/2007

Suwałki. 1:100 000

Suwalszczyzna : mapa turystyczna 1:100 000 / oprac. Polskie Przedsiębiorstwo Wydawnictw Kartograficznych im. E. Romera ; red.: Beata Konopska, Michał Starzewski ; zespół red.: Wojciech Nerlo [et al.]. – Wyd. 2, aktual. mapy zakończono w lipcu 2007 r. – Skala 1:100 000 ; odwzorowanie walcowe, poprzeczne, sieciowe GUGIK 1992, elipsoida WGS 84. – Warszawa : PPWK, 2007. – 1 mapa : dwustronny, kolor. ; ark. pap. 66×96 cm, złoż. 22×12 cm.

Tyt. panelowy. – Data wyd. z CIP. – W oprac. wykorzystano materiały Bogdana Czarniawskiego. – Rzeźba terenu: poziomice, punkty wysokości. – Mapy poboczne: Olecko, 1:15 000, 21×11 cm; Gołdap, 1:15 000, 21×23 cm; Augustów, 1:15 000, 21×35 cm; Elk, 1:15 000, 21×23 cm; Suwałki, 1:15 000, 21×23 cm; Okolice Augustowa, 1:50 000, 21×35 cm. – Verso: tekst "Parki Narodowe i Krajobrazowe". – COPERNICUS - logo handlowe PPWK. – Nr kat. 54-071-21-01. – Cop. by PPWK S.A. – Treść mapy w jęz. pol., legenda także w jęz. ang. i niem.

ISBN 978-83-7539-009-4

1. Suwałki (woj. podlaskie ; okręg) – mapy turystyczne 2. Olecko (woj. warmińsko-mazurskie) – mapy 3. Gołdap (woj. warmińsko-mazurskie) – mapy 4. Augustów (woj. podlaskie) – mapy 5. Elk (woj. warmińsko-mazurskie) – mapy 6. Suwałki (woj. podlaskie) – mapy 7. Augustów (woj. podlaskie ; okręg) – mapy turystyczne 8. Wigierski Park Narodowy – mapy turystyczne 9. Biebrzański Park Narodowy – mapy turystyczne 10. Suwalski Park Krajobrazowy – mapy turystyczne 11. Park Krajobrazowy Puszczy Rominckiej – mapy turystyczne

912(438)

b20772087

160/2007

Śląsk, Dolny. 1:250 000

Dolny Śląsk : mapa samochodowo-krajoznawcza : skala 1:250 000 / oprac. Wydawnictwo Turystyczne PLAN ; zespół red.: Rafał Fronia, Piotr Pietrzak, Daniel Jończy. – Wyd. 2. – Skala 1:250 000. – Jelenia Góra : PLAN, 2007. – 1 mapa : kolor. ; 68×98 cm, złoż. 24×13 cm.

Tyt. panelowy. – Rzeźba terenu: punkty wysokości. – 4 mapy poboczne woj. pt. "Dolny Śląsk" [w skali ca 1:1 000 000]: podział administracyjny, krainy geogr., ochrona przyrody, tablice rejestracyjne. – Verso: spis miejscowości. – Galileos - logo handlowe. – Nr katalogowy 3-07-01. – Treść mapy w jęz. pol., legenda także w jęz. czes., niem. i ang.

ISBN 978-83-60044-55-1

1. Śląsk, Dolny – mapy drogowe 2. Śląsk, Dolny – mapy turystyczne 3. Dolnośląskie, województwo – geografia fizyczna – mapy 4. Dolnośląskie, województwo – podział administracyjny – stan na 2007 r. – mapy 5. Śląsk, Dolny – środowisko – ochrona – mapy

912(438)

b21613552

161/2007

Śląsk, Dolny. 1:275 000

Dolny Śląsk : atrakcje turystyczne bez barier 1:275 000 / Studio Wydawnicze PLAN ; red. Wojciech Fedyk [et al.] ; teksty: Kazimierz Dura, Dariusz Wojciechowski ; kartogr.: R. Spiliszewska [et al.] ; rys. Katarzyna Iżko-Zalewska. – Skala 1:275 000. – Wrocław : Dolnośląska Organizacja Turystyczna : Wydział ds. Osób Niepełnosprawnych Urzędu Marszałkowskiego Województwa Dolnośląskiego, [2006]. – 1 mapa : kolor. ; 67×77 cm, złoż. 24×12 cm.

Tyt. panelowy. – Rzeźba terenu: punkty wysokości. – Recto: na mapie winietki atrakcji turyst., wykaz atrakcji turyst. z podziałem na trasy. – Verso: inform. o wybranych obiektach oznaczonych na mapie z fot. – Treść mapy w jęz. pol., legenda i tekst także w jęz. ang. i niem.

ISBN 83-60180-72-5

1. Śląsk, Dolny – mapy turystyczne

912(438)

b22639676

162/2007

Śląsk, Dolny. 1:275 000

Dolny Śląsk : lasy w zasięgu Regionalnej Dyrekcji Lasów Państwowych we Wrocławiu / oprac. kartogr. Studio Wydawnicze PLAN ; współpr. Biuro Urządzania Lasu i Geodezji Leśnej ; teksty: Danuta i Kazimierz Durowie. – Skala 1:275 000. – Wrocław : Studio PLAN, [non post 2006]. – 1 mapa : kolor. ; ark. pap. 68×84 cm, złoż. 23×12 cm.

Tyt. panelowy. – Datowanie mapy na podst. 10-cyfrowego ISBN. – Rzeźba terenu: poziomice, punkty wysokości. – Recto: wykaz rezerwatów, "Książka teleadresowa jednostek w zasięgu Terytorialnym RDLP Wrocław". – Verso: inform. turyst.-krajozn. z fot. – Dok. kartogr. w jęz. pol.

ISBN 83-60180-60-1

1. Śląsk, Dolny – leśnictwo – mapy 2. Las – Polska – mapy

912(438)

b22541391

163/2007

Śląsk, Dolny. 1:275 000

Dolny Śląsk : 240 atrakcji turystycznych = Lower Silesia : 240 attractions / Studio Wydawnicze PLAN ; red.: Wojciech Fedyk, Grzegorz Zwoliński, Marian Rosa ; teksty: Kazimierz Dura, Dariusz Wojciechowski ; kartogr.: Róża Spiliszewska, Stanisław Namysł. – Skala 1:275 000. – Wrocław : Studio PLAN, 2006. – 1 mapa : kolor. ; ark. pap. 67×96 cm, złoż. 23×13 cm.

Tyt. panelowy. – Rzeźba terenu: punkty wysokości. – Recto: wykaz 242 atrakcji turyst. oznaczonych na mapie winietkami. – Verso: opis wybranych atrakcji turyst. z fot. – Treść mapy w jęz. pol. i czes., legenda i tekst w jęz. pol. i ang.

ISBN 83-60180-36-9

1. Śląsk, Dolny – mapy turystyczne

912(438)

b23661215

164/2007

Śląsk, Dolny. 1:275 000

Dolny Śląsk : 240 atrakcji turystycznych = Niederschlesien : 240 Sehenswürdigkeiten / Studio Wydawnicze PLAN ; red.: Wojciech Fedyk, Grzegorz Zwoliński, Marian Rosa ; teksty: Kazimierz Dura, Dariusz Wojciechowski ; kartogr.: Róża Spiliszewska, Stanisław Namysł. – Skala 1:275 000. – Wrocław : Studio PLAN, 2006. – 1 mapa : kolor. ; ark. pap. 67×96 cm, złoż. 23×13 cm.

Tyt. panelowy. – Rzeźba terenu: punkty wysokości. – Recto: wykaz 242 atrakcji turyst. oznaczonych na mapie winietkami, z hist. nazwami miejscowości. – Verso: opis wybranych atrakcji turyst. z fot. – Treść mapy w jęz. pol. i czes., legenda i tekst w jęz. pol. i niem.

ISBN 83-60180-36-9

1. Śląsk, Dolny – mapy turystyczne

912(438)

b22541494

165/2007

Śląsk, Dolny. 1:400 000

Dolny Śląsk : mapa atrakcji : skala 1:400 000 = Lower Silesia : the map of attractions / oprac. Studio Wydawnicze PLAN ; fot.: Grzegorz Zwoliński, Seweryn Miller. – Skala 1:400 000. – Wrocław : Studio PLAN, [non post 2006]. – 1 mapa : kolor. ; ark. pap. 48×66 cm, złoż. 13×12 cm.

Tyt. okł. – Datowanie na podst. 10-cyfrowego ISBN. – Rzeźba terenu: punkty wysokości. – Recto: wykaz obiektów atrakcyjnych zlokalizowanych na mapie, fot. – Verso: opis wybranych obiektów, fot. – Galileos - logo handlowe. – [Współrealizacja] Urząd Marszałkowski Województwa Dolnośląskiego. – Treść mapy i legenda w jęz. pol., tekst także w jęz. ang.

ISBN 83-60180-28-8

1. Śląsk, Dolny – mapy turystyczne

912(438)

b22540672

166/2007

Śląsk, Dolny. 1:400 000

Dolny Śląsk, Czechy, Saksonia : obszar współpracy transgranicznej = Dolní Slezsko, Česká Republika, Sasko : Území přeshraniční spolupráce = Niederschlesien, Tschechische Republik, Sachsen : Gebiet grenzüberschreitender Zusammenarbeit / Studio Wydawnicze PLAN ; red.: Anna Dębska ; teksty Dariusz Wojciechowski ; kartogr. ; Grzegorz Zwoliński [et al.] ; rys.: Katarzyna Iżko-Zalewska. – Skala 1:400 000. – Wrocław : Studio PLAN, 2006. – 1 mapa : kolor. ; ark. pap. 67×98 cm, złoż. 24×13 cm.

Tyt. panelowy. – Rzeźba terenu: punkty wysokości. – Recto: wokół mapy winietki obiektów oznaczonych na mapie numerami. – Verso: inform. turyst.-krajozn. z fot. – Zlec.: Wydział Europejskiej Współpracy Terytorialnej, Departament Rozwoju Regionalnego, Urząd Marszałkowski Województwa Dolnośląskiego. – Publikacja finansowana ze środków budżetu Województwa Dolnośląskiego. – Dok. kartogr. w jęz. pol., czes. i niem.

ISBN 83-60180-23-7

1. Śląsk, Dolny – mapy 2. Czechy – mapy 3. Saksonia (Niemcy) – mapy

912(438)+912(4)

b2254124x

167/2007

Śląsk, Dolny. [Skale różne]

Dolny Śląsk, Śląsk Opolski = Lower Silesia, Opole Silesia : atlas / Wydawnictwo Kartograficzne EKO-GRAF Sp. z o.o. ; red., editors: Jerzy Błędowski, Roman Janusiewicz ; oprac. kartogr. i graf., cartographic and technical design: Katarzyna Biernat, Tomasz Bieroński, Krzysztof Marciniak ; fot.: Jerzy Błędowski [et al.]. – Wyd. 2. – [Skale różne]. – Wrocław : EKO-GRAF, cop. 2007/2008 (Wrocław : Drukarnia Allexim Sp. z o.o.). – 1 atlas (s. tekst [1-4], s. mapy 5-114, s. indeks 116-128) : kolor. ; 24 cm, skoroszyt.

Rzeźba terenu: poziomice, cieniowanie, punkty wysokości. – Indeks miejscowości. – Cop. by EKO-GRAF, Wrocław - 2007/2008. – Atlas w jęz. pol., teksty i legenda także w jęz. ang.

ISBN 978-83-86645-88-6

1. Śląsk, Dolny – mapy

912(438)

b20307895

168/2007

Wielkopolska. 1:75 000

Wielkopolska : atlas turystyczno-drogowy / Pietruska & Mierkiewicz, Wydawnictwo i Bank Geoinformacji ; red. i oprac.: Dorota Karmelita-Stach [et al.]. – Skala 1:75 000. – Poznań : Pietruska & Mierkiewicz - Wydawnictwo i Bank Geoinformacji, cop. 2007. – 1 atlas (186 s.) : mapy kolor., tekst ; 30 cm, skoroszyt.

Tyt. okł. – Rzeźba terenu: poziomice, punkty wysokości. – Indeks miejscowości. – Zawiera: Mapa [Wielkopolski] 1:75 000; plany miast: Poznań 1:10 000, Gniezno 1:7 500, Kalisz 1:7 500, Konin 1:10 000, Leszno 1:7 500, Ostrów Wlkp. 1:7 500, Piła 1:7 500; Mapa administracyjna [woj. wielkopolskiego, ca 1:300 000]; Główne szlaki rowerowe [woj. wielkopolskiego, ca 1:300 000]. – TOPMAPA - logo handlowe firmy. – Cop. 2007 Pietruska & Mierkiewicz - Wydawnictwo i Bank Geoinformacji Sp. z o.o. – Atlas w jęz. pol., legenda także w jęz. ang. i niem.

ISBN 978-83-7445-041-6

1. Wielkopolska – mapy turystyczne 2. Wielkopolska – mapy drogowe 3. Poznań (woj. wielkopolskie) – mapy 4. Gniezno (woj. wielkopolskie) – mapy 5. Kalisz (woj. wielkopolskie) – mapy 6. Konin (woj. wielkopolskie) – mapy 7. Leszno (woj. wielkopolskie) – mapy 8. Ostrów

Wielkopolski (woj. wielkopolskie) – mapy 9. Piła (woj. wielkopolskie) – mapy 10. Wielkopolskie, województwo – podział administracyjny – stan na 2007 r. – mapy 11. Turystyka rowerowa – Polska – mapy
912(438)
b20615735

169/2007

Wielkopolska. [ca 1:225 000]

Południowa Wielkopolska. – [Skala ca 1:225 000]. – Kalisz : Agencja Novim, [2004]. – 1 mapa : kolor. ; ark. pap. 79×56 cm, na listwach.

Tyt. z mapy. – Zezwolenie Głównego Geodety Kraju nr KZ-8040/93/1184/03. – Recto: herby i inform. o urządach miast i gmin, reklamy. – Dok. kartogr. w jęz. pol.

ISBN 83-919922-0-9

1. Wielkopolska – mapy 2. Poznań (woj. wielkopolskie ; okręg) – podział administracyjny – stan na 2004 r. – mapy

912(438)

b16751218

170/2007

Wielkopolska. 1:250 000

Wielkopolska : mapa turystyczna : skala 1:250 000 = tourist map / oprac. kartogr i graf. Pietruska & Mierkiewicz - Wydawnictwo i Bank Geoinformacji ; tekst Anna Plenzler. – Wyd. 3. – Skala 1:250 000. – Poznań : Wielkopolska Organizacja Turystyczna, 2007. – 1 mapa : dwustronny, kolor. ; ark. pap. 68×98 cm, złoż. 23×11 cm.

Tyt. panelowy. – Recto: inform. turyst.-krajozn. z fot. – Verso: indeks miejscowości. – TOPMAPA - logo handlowe firmy. – Cop. 2007 Pietruska & Mierkiewicz - Wydawnictwo i Bank Geoinformacji. – Treść mapy w jęz. pol., legenda także w jęz. ang.

ISBN 978-83-7445-019-5

1. Wielkopolska – mapy turystyczne

912(438)

b2061956x

171/2007

Wielkopolska. 1:250 000

Wielkopolska : touristische Karte = carte touristique / kartographische und graphische [...] Pietruska & Mierkiewicz - Sp. z o.o. Wydawnictwo i Bank GeoInformacji ; text Anna Plenzler. – Skala 1:250 000. – Poznań : Pietruska et Mierkiewicz, 2007. – 1 mapa : dwustronny, kolor. ; ark. pap. 68×99 cm, złoż. 25×11 m.

Tyt. panelowy i z mapy. – Verso: tekst inform. – TOPMAPA - logo handlowe firmy. – Cop. 2007 Pietruska & Mierkiewicz Wydawnictwo i Bank GeoInformacji Sp. z o.o. – Treść mapy w jęz. pol., legenda i tekst w jęz. niem. i fr.

ISBN 978-83-60519-09-7

1. Wielkopolska – mapy turystyczne

912(438)

b19056114

172/2007

Bałtyk. Mapa geologiczna zachodniej i centralnej części obniżenia bałtyckiego bez utworów permu i młodszych : 1:750 000 *zob. poz. 27*

Świat. Atlas geograficzny : Polska, kontynenty, świat *zob. poz. 8*

Świat. Atlas geograficzny Świat, Polska : dla gimnazjum *zob. poz. 10*

Świat. Atlas geograficzny Świat, Polska : liceum *zob. poz. 11*

Świat. Atlas geograficzny Świat, Polska : liceum *zob. poz. 12*

Świat. Polska, kontynenty, świat : geografia : mapy konturowe *zob. poz. 20*

Świat. Świat, Polska : atlas geograficzny *zob. poz. 24*

912(438-751) Obszary Polski z chronioną przyrodą

Babia Góra. 1:50 000

Babiogórski Park Narodowy : Korbielów, Zawoja, Zubrzyca Górna / ExpressMap Polska ; red. i oprac. kartogr.: Ewa Łodzińska [et al.]. – Skala 1:50 000. – Warszawa : Wydawnictwo Kartograficzne ExpressMap Polska, [2007]. – 1 mapa : kolor. ; 33×48 cm, złoż. 16×10 cm, laminowany.

Tyt. panelowy. – Rzeźba terenu: poziomic, cieniowanie, punkty wysokości, rysunek skał. – Verso: Panorama ze szczytu Babiej Góry, północ-wschód i południe-zachód, 16×38 cm; inform. krajozn., fot. – Cop. Wydawnictwo Kartograficzne ExpressMap Polska Sp. z o.o. – Treść mapy w jęz. pol., legenda także w jęz. ang. i niem.

ISBN 978-83-60120-90-3

1. Babia Góra – Polska – mapy turystyczne 2. Korbielów (woj. śląskie) – mapy turystyczne 3. Zawoja (woj. małopolskie) – mapy turystyczne 4. Zubrzyca Górna (woj. małopolskie) – mapy turystyczne

912(438-751)+912(438:2)

b20338685

173/2007

Kaszubski Park Krajobrazowy. 1:100 000

Kaszubski Park Krajobrazowy : ilustrowany przewodnik z mapami = Kaschubischer Naturpark : Reiseführer / oprac. map: EKO-KAPIO ; aut. tekstu: Jerzy Kapczyński, Janusz Wojciechowski, Jerzy Szukalski. – Skala 1:100 000. – Gdańsk : Wydawnictwo Eko-Kapio ; Poznań : CartoMedia [dyst.], 2007. – 1 mapa : kolor. ; 43×25 cm, złoż. 25×12 cm + broszura (71 s.).

Tyt. okł. – Rzeźba terenu: poziomice, punkty wysokości. – Mapy w broszurze: Podział administracyjny obszaru KPK i okolic na gminy i powiaty, 13×10 cm; Rezerваты przyrody i obszary chronionego krajobrazu w KPK i okolicy, 10×10 cm; Jeziora: Gowidlińskie, Węgorzyno, Mausz, 1:100 000, 23×11 cm; Chmielno, 12×7 cm; Gowidłino, 5×7 cm; Kartuzy [plan miasta], 1:12 500, 23×21 cm; Sierakowice, 12×10 cm; Stężyca, 9×10 cm; Somonino, 18×10 cm; Sulęczyńno, 13×10 cm; Żukowo, 15×10 cm. – Tył okł.: mapa "Zasięg map wydawnictwa Eko-Kapio". – Cop. EKO.KAPIO 2007. – Treść mapy w jęz. pol., legenda także w jęz. ang. i niem., tekst broszury w jęz. pol. i niem.

ISBN 978-83-88201-58-5

1. Kaszubski Park Krajobrazowy – mapy turystyczne 2. Chmielno (woj. pomorskie) – mapy 3. Kartuzy (woj. pomorskie) – mapy 4. Sierakowice (woj. pomorskie) – mapy 5. Stężyca (woj. pomorskie) – mapy 6. Somonino (woj. pomorskie) – mapy 7. Sulęczyńno (woj. pomorskie) – mapy 8. Żukowo (woj. pomorskie) – mapy 9. Gowidlińskie, Jezioro – mapy 10. Węgorzyno (jezioro) – mapy 11. Mausz – mapy 12. Gowidłino (woj. pomorskie) – mapy

912(438-751)

b20620561

174/2007

Mazurski Park Krajobrazowy. 1:100 000

Der Masurische Landschaftspark, Krutynia / Kruttinna / Agencja WIT Witold Mierzejewski ; Übersetzung Małgorzata Malinowska. – Skala 1:100 000. – Olsztyn : Agencja WIT Witold Mierzejewski, [2007]. – 1 mapa : kolor. ; 68×48 cm, złoż. 24×12 cm.

Tyt. panelowy. – Verso: teksty - "Einzugsgebiet der Krutynia / Kruttinna" i "Die Paddeltour auf der Krutynia", fot. – Rzeźba terenu: punkty wysokości. – Cop. by Agencja WIT. – Treść mapy w jęz. pol., legenda i tekst w jęz. niem.

ISBN 83-897414-0-7

1. Mazurski Park Krajobrazowy – mapy turystyczne 2. Krutynia (dorzecze) – mapy turystyczne

912(438-751)

b20309260

175/2007

Mazurski Park Krajobrazowy. 1:100 000

Mazurski Park Krajobrazowy, Krutynia / Agencja WIT Witold Mierzejewski. – Skala 1:100 000. – Olsztyn : Agencja "WIT", [2007]. – 1 mapa : kolor. ; 68×48 cm, złoż. 24×12 cm.

Tyt. panelowy. – Verso: teksty - "Okolice dorzecza Krutyni" i "Krutyniński Szlak Kajakowy", fot. – Rzeźba terenu: punkty wysokości. – Cop. by Agencja WIT. – Dok. kartogr. w jęz. pol.

ISBN 83-89741-39-3

1. Mazurski Park Krajobrazowy – mapy turystyczne 2. Krutynia (dorzecze) – mapy turystyczne

912(438-751)

b20309181

176/2007

Park Krajobrazowy Dolina Słupi. 1:50 000

Park Krajobrazowy Dolina Słupi : mapa turystyczna 1:50 000 = tourist map = touristische Karte / EKO-KAPIO ; oprac. kartogr.: Bartłomiej Szabowski, Anna Kowalska ; oprac. tekstu: Park Krajobrazowy "Dolina Słupi". – Wyd. 2. – Skala 1:50 000. – Gdańsk : EKO-KAPIO ; Poznań : CartoMedia [dyst.], 2007. – 1 mapa : kolor. ; 67×98 cm, złoż. 23×14 cm.

Tyt. okł. – W oprac. mapy wykorzystano materiały dyrekcji Parku Krajobrazowego Dolina Słupi. – Rzeźba terenu: poziomice, punkty wysokości. – Verso: tekst turyst.-inform. z fot. – REGIO - logo produktu marki CartoMedia. – Cop. EKO-KAPIO 2007. – Wydano dla Cop. CartoMedia. – Treść mapy i tekst w jęz. pol., legenda także w jęz. ang. i niem.

ISBN 978-83-88201-90-5

1. Park Krajobrazowy Dolina Słupi – mapy turystyczne

912(438-751)

b19121052

177/2007

Park Krajobrazowy Dolina Słupi. 1:50 000

Park Krajobrazowy Dolina Słupi : mapa turystyczna 1:50 000 = tourist map = touristische Karte / EKO-KAPIO ; oprac. kartogr.: Bartłomiej Szabowski, Anna Kowalska ; oprac. tekstu: Park Krajobrazowy "Dolina Słupi". – Wyd. 2. – Skala 1:50 000. – Gdańsk : EKO-KAPIO ; Poznań : CartoMedia [dyst.], 2007. – 1 mapa : kolor. ; 67×98 cm, złoż. 23×14 cm, w okł.

Tyt. okł. – W oprac. mapy wykorzystano materiały dyrekcji Parku Krajobrazowego Dolina Słupi. – Rzeźba terenu: poziomice, punkty wysokości. – Verso: tekst turyst.-inform. z fot. – REGIO - logo produktu marki CartoMedia. – Cop. EKO-KAPIO 2007. – Wydano dla Cop. CartoMedia. – Treść mapy i tekst w jęz. pol., legenda także w jęz. ang. i niem.

ISBN 83-88201-62-X. – ISBN 978-83-88201-62-2

1. Park Krajobrazowy Dolina Słupi – mapy turystyczne

912(438-751)

b19120783

178/2007

Park Krajobrazowy Doliny Bobru. 1:40 000

Park Krajobrazowy Doliny Bobru : mapa turystyczna : skala 1:40 000 = Tourist Map = Touristenkarte / oprac. PLAN ; zespół red.: Daniel Jończy [et al.] ; tekst: Piotr Pietrzak, UMiG Lwówek Śląski. – Wyd. 2. – Skala 1:40 000. – Jelenia Góra : PLAN, 2007. – 1 mapa : kolor. ; 97×57 cm, złoż. 24×13 cm.

Tyt. panelowy. – Rzeźba terenu: poziomice, punkty wysokości. – Mapy poboczne: Lwówek Śląski, 1:8 000, 31 × 48 cm; Wleń, 1:7 500, 24 × 22 cm. – Recto: na mapie kolorowe winietki obiektów zabytkowych. – Verso: inform. turyst.-krajozn. z fot., spis ulic. – Galileos - logo handlowe. – Cop. PLAN. – Treść mapy i tekst w jęz. pol., legenda także w jęz. niem.

ISBN 978-83-60044-98-8

1. Park Krajobrazowy Doliny Bobru – mapy turystyczne 2. Lwówek Śląski (woj. dolnośląskie) – mapy 3. Wleń (woj. dolnośląskie) – mapy
912(438-751)
b2162351x

179/2007

Park Krajobrazowy Lasy nad Górną Liswartą. 1:50 000

Park Krajobrazowy "Lasy nad Górną Liswartą": mapa przyrodnicza aktualizowana w terenie: skala 1:50 000/Studio Wydawnicze PLAN; red. Grzegorz Zwoliński; kartogr. Dariusz Wojciechowski [et al.]; fot. Artur Wojtasik [et al.]. – Skala 1:50 000. – Wrocław: Studio PLAN, 2007. – 1 mapa: kolor.; 66 × 72 cm, złoż. 24 × 12 cm.

Tyt. panelowy. – Rzeźba terenu: poziomice, punkty wysokości. – Verso: inform. przyrodniczy i turyst.-krajozn. z fot. – Galileos - logo handlowe. – Mapa wydana staraniem Zespołu Parków Krajobrazowych Województwa Śląskiego. Dofinansowana ze Środków Fundacji Ekofundusz. – Treść mapy w jęz. pol., legenda i tekst także w jęz. ang. i niem.

ISBN 978-83-61092-04-9

1. Park Krajobrazowy Lasy nad Górną Liswartą – mapy turystyczne
912(438-751)
b20791847

180/2007

Park Krajobrazowy Pasma Brzanki. 1:35 000

Park Krajobrazowy Pasma Brzanki: skala 1:35 000: mapa turystyczna = tourist map/Wydawnictwo Kartograficzne COMPASS.; red. Jacek Korpak, Agnieszka Tomkowicz. – Skala 1:35 000. – Kraków: COMPASS, 2007. – 1 mapa: kolor.; 66 × 97 cm, złoż. 24 × 12 cm.

Tyt. panelowy. – Galileos - logo handlowe. – Rzeźba terenu: poziomice, punkty wysokości. – Verso: inform. turyst.-krajozn. z fot. – Cop. Wydawnictwo Kartograficzne COMPASS. – Treść mapy i tekst w jęz. pol., legenda także w jęz. ang.

ISBN 978-83-60240-80-9

1. Park Krajobrazowy Pasma Brzanki – mapy turystyczne 2. Ciężkowicko-Rożnowski Park Krajobrazowy – mapy turystyczne
912(438-751)
b20424450

181/2007

Poleski Park Narodowy. 1:50 000

Poleski Park Narodowy: mapa turystyczno-przyrodnicza = touristic-natural map / KARTPOL; oprac. aut. i kartogr. Paweł Cebryk, Leszek Grzechnik, Krzysztof Kałamucki; tekst Arkadiusz Iwaniuk. – Skala 1:50 000. – Lublin: KARTPOL, cop. 2001. Poznań: CartoMedia [dystr.], cop. 2001 [non ante 2007]. – 1 mapa: kolor.; 48 × 68 cm, złoż. 24 × 12 cm, w okł.

Tyt. okł. – Datowanie mapy na podst. 13-cyfrowego ISBN. – Rzeźba terenu: poziomice, punkty wysokości. – Verso: inform. turyst.-krajozn. z fot. – Wyd. przez KARTPOL dla CartoMedia. – REGIO - logo handlowe firmy CartoMedia. – Cop. by KARTPOL. – Cop. CartoMedia. – Treść mapy w jęz. pol., legenda także w jęz. ang.

ISBN 978-83-89720-50-4

1. Poleski Park Narodowy – mapy turystyczne
912(438-751)
b21355423

182/2007

Przemyskie, Pogórze. 1:75 000

Atlas przewodnik Obszaru Specjalnej Ochrony Ptaków Natura 2000 "Pogórze Przemyskie"/ tekst oraz oprac. atlasu ornitologicznego Przemysław Kunysz; mapki ścieżek ornitologicznych Michał Ferenc; zdj.: Janusz Koprzyjanowicz, Przemysław Kunysz, Grzegorz Leśniewski. – Skala 1:75 000. – Przemyśl: Zespół Parków Krajobrazowych; Dynów: Związek Gmin Turystycznych Pogórze Dynowskiego, 2007 (Przemyśl: San Set). – 1 atlas (s. [1-2], 3-25 tekst, 26-29, A1-F3 mapy, 41 tekst): kolor.; 24 cm, skoroszyt.

Rzeźba terenu: punkty wysokości. – Natura 2000 Ochrona Obszarów Specjalnej Ochrony Ptaków wg załącznika do Dz. U. Nr 179, poz. 1275. Centrum Obsługi Kancelarii Prezesa Rady Ministrów. Warszawa 2007. – Wyd. ze środków finansowych Zespołu Parków Krajobrazowych w Przemyślu, Związek Gmin Turystycznych Pogórze Dynowskiego przy wsparciu Wojewódzkiego Funduszu Ochrony Środowiska i Gospodarki Wodnej w Rzeszowie. – Atlas w jęz. pol.

ISBN 978-83-89479-22-8

1. Przemyskie, Pogórze – mapy turystyczne 2. Przemyskie, Pogórze – fauna – mapy 3. Ptaki – ekologia – Polska – mapy
912(438-751)
b20620251

183/2007

Rawka. 1:50 000

Rezerwat przyrody Rawka, Bolimowski Park Krajobrazowy: mapa przyrodniczo-turystyczna 1:50 000/AZYMUT Wydawnictwo Kartograficzne; red. i oprac. kartogr.: Paweł Szymczak, Bożena Szymczak; współpr. Mariusz Kubiak; red. tekstu Stanisław Pytliński; Zespół Dyrekcji Bolimowskiego Parku Krajobrazowego. – Skala 1:50 000. – Łódź: Azymut Wydaw., 2007. – 1 mapa: dwustronny, kolor.; ark. pap. 67 × 88 cm, złoż. 23 × 11 cm.

Tyt. panelowy. – Rzeźba terenu: poziomice, punkty wysokości. – Recto i verso: inform. turyst.-krajozn. z fot. – Wydano na zlecenie: Dyrekcji Bolimowskiego Parku Krajobrazowego w Skierniewicach. – Cop. AZYMUT. – Treść mapy w jęz. pol., legenda także w jęz. ang. i niem., tekst w jęz. pol., ang., niem., fr. i ros.

ISBN 978-83-88467-99-8

1. Rawka (dolina) – mapy turystyczne 2. Bolimowska, Puszcza – mapy turystyczne
912(438-751)
b20616223

184/2007

Roztoczański Park Narodowy. 1:50 000

Roztoczański Park Narodowy : mapa turystyczno-przyrodnicza 1:50 000 / KARTPOL ; original concept and cartogr. design: Tadeusz Grabowski, Krzysztof Kałamucki, Mirosław Krukowski ; oprac. tekstu Roztoczański Park Narodowy. – Skala 1:50 000. – Lublin : KARTPOL ; Poznań : CartoMedia [dystr.], [non ante 2007]. – 1 mapa : kolor. ; 98×68 cm, złoż. 25×12 cm.

Tyt. panelowy. – Dawny ISBN zaklejonny nowym. Datowanie mapy na podst. 13-cyfrowego ISBN. – Na tylnym panelu napis: Wydanie drugie 2005 r. – Rzeźba terenu: poziomice, punkty wysokości. – Mapa poboczna: Zwierzyniec, plan miasta, [ca 1:13 000], 19×22 cm. – Verso: inform. turyst.-krajozn., fot. – Cop. by KARTPOL s.c. – Treść mapy w jęz. pol., legenda także w jęz. ang.

ISBN 978-83-89720-61-0

1. Roztoczański Park Narodowy – mapy turystyczne 2. Zwierzyniec (woj. lubelskie) – mapy 3. Szczepreszyński Park Krajobrazowy – mapy turystyczne 4. Krasnobrodzki Park Krajobrazowy – mapy turystyczne

912(438-751)

b21378745

185/2007

Słowiński Park Narodowy. 1:45 000

Słowiński Park Narodowy : ruchome wydmy : mapa turystyczna : skala 1:45 000 = Tourist map = Touristenkarte / oprac. Wydawnictwo Turystyczne PLAN ; red. i tekst: Damian Dutkiewicz, Piotr Pietrzak, Rafał Fronia. – Skala 1:45 000. – Jelenia Góra : PLAN, 2007. – 1 mapa : kolor. ; ark. pap. 68×98 cm, złoż. 24×13 cm, laminowany.

Tyt. panelowy. – Rzeźba terenu: poziomice, barwy batymetryczne, punkty wysokości. – Mapy poboczne: Łeba, 1:11 000, 13×24 cm; Ustka, 1:11 000, 13×24 cm. – Verso: inform. turyst.-krajozn., fot., il.: Tempo przemieszczania się wydym, Typy wydym. – Galileos - logo handlowe. – Nr katalogowy 3-07-08. – Treść mapy w jęz. pol., legenda i tekst także w jęz. niem.

ISBN 978-83-60044-99-5

1. Słowiński Park Narodowy – mapy turystyczne 2. Łeba (woj. pomorskie) – mapy 3. Ustka (woj. pomorskie) – mapy 4. Wydmy nadmorskie – Polska – mapy

912(438-751)

b21626273

186/2007

Słowiński Park Narodowy. 1:45 000

Słowiński Park Narodowy : ruchome wydmy : mapa turystyczna : skala 1:45 000 = Tourist map = Touristenkarte / oprac. Wydawnictwo Turystyczne PLAN ; red. i tekst: Damian Dutkiewicz, Piotr Pietrzak, Rafał Fronia. – Skala 1:45 000. – Jelenia Góra : PLAN, 2007. – 1 mapa : kolor. ; 68×98 cm, złoż. 24×13 cm.

Tyt. panelowy. – Rzeźba terenu: poziomice, barwy batymetryczne, punkty wysokości. – Mapy poboczne: Łeba, 1:11 000, 13×24 cm; Ustka, 1:11 000, 13×24 cm. – Verso: inform. turyst.-krajozn., fot., il.: Tempo przemieszczania się wydym, Typy wydym. – Galileos - logo handlowe. – Nr katalogowy 3-07-08. – Treść mapy w jęz. pol., legenda i tekst także w jęz. niem.

ISBN 978-83-60044-86-5

1. Słowiński Park Narodowy – mapy turystyczne 2. Łeba (woj. pomorskie) – mapy 3. Ustka (woj. pomorskie) – mapy 4. Wydmy nadmorskie – Polska – mapy

912(438-751)

b21613667

187/2007

Słowiński Park Narodowy. 1:50 000

Słowiński Park Narodowy : Wybrzeże Bałtyku - Ustka, Rowy, Łeba 1:50 000 / ExpressMap Polska ; red. i oprac. kartogr.: Wojciech Kowalski, Beata Paciorek ; oprac. wydaw.: Aneta Rupniewska, Wojciech Kowalski. – Skala 1:50 000 ; współrzędne geogr. w układzie WGS-84. – Warszawa : ExpressMap Polska, 2007. – 1 mapa : dwustronny, kolor. ; ark. pap. 47×68 cm, złoż. 24×11 cm, laminowany.

Tyt. panelowy. – Rzeźba terenu: poziomice, punkty wysokości, izobaty, punkty głębokości. – Mapy poboczne: Łeba, 1:11 000, 11×16 cm; Ustka, 1:10 000, 11×16 cm. – Cop. Wydawnictwo Kartograficzne ExpressMap Polska Sp. z o.o. – Treść mapy w jęz. pol., legenda także w jęz. ang. i niem.

ISBN 978-83-60120-95-8

1. Słowiński Park Narodowy – mapy turystyczne 2. Bałtyk (wybrzeże) – mapy turystyczne 3. Łeba (woj. pomorskie) – mapy 4. Ustka (woj. pomorskie) – mapy

912(438-751)

b20420341

188/2007

Stobrawski Park Krajobrazowy. 1:50 000

Stobrawski Park Krajobrazowy : skala 1:50 000 / Studio Wydawnicze PLAN ; red. Grzegorz Zwoliński ; teksty: Kazimierz Dura [et al.] ; kartogr. Stanisław Namysł [et al.]. – Skala 1:50 000. – Wrocław : Studio PLAN, 2006. – 1 mapa : kolor. ; ark. pap. 67×98 cm, złoż. 24×13 cm.

Tyt. panelowy. – Rzeźba terenu: poziomice, punkty wysokości. – Verso: inform. turyst.-krajozn. z fot. – Galileos - logo handlowe. – Nr katalogowy 02-06-11. – Dok. kartogr. w jęz. pol.

ISBN 83-60180-67-9

1. Stobrawski Park Krajobrazowy – mapy turystyczne

912(438-751)

b22570561

189/2007

Suwalski Park Krajobrazowy. 1:25 000

Suwalski Park Krajobrazowy : mapa geologiczno-turystyczna 1:25 000 = Geological-tourist map of the Suwałki Landscape Park / Państwowy Instytut Geologiczny. – Skala 1:25 000. – [Warszawa] : Państwowy Instytut Geologiczny, [2007]. – 1 mapa : kolor ; 43×68 cm, złoż. 22×14 cm.

Tyt. panelowy. – Recto: schemat stratygraficzny plejstocenu, numeryczny model terenu SPK, przekrój geologiczny przez jez. Hańcza i zagłębienie Szeszupy. – Verso: tekst "Suwalski Park Krajobrazowy - zarys budowy geologicznej", schematy, fot. – Na drugim panelu "tabela stratygraficzna oraz uproszczony profil litostratygraficznych [!] występujących na Suwalszczyźnie". – Rzeźba terenu: cieniowanie, punkty wysokości. – Treść mapy w jęz. pol., legenda także w jęz. ang.

1. Suwalski Park Krajobrazowy – geologia – mapy 2. Suwalski Park Krajobrazowy – mapy turystyczne
912(438-751)
b20254039

190/2007

Suwalski Park Krajobrazowy. 1:25 000

Suwalski Park Krajobrazowy : mapa turystyczna : ortofotomapa 1:25 000 = orthophotomap of the Suwałki Landscape Park / Państwowy Instytut Geologiczny ; oprac. aut. Dorota Nizicka, Katarzyna Pochocka-Szwarc ; tekst Tomasz Krzywicki, Andrzej Ber, Katarzyna Pochocka-Szwarc. – Skala 1:25 000 ; Układ odwzorowania 1942 (zmodyfikowany). – [Warszawa] : Państwowy Instytut Geologiczny, [2007]. – 1 mapa : kolor ; 43×68 cm, złoż. 22×14 cm.

Tyt. panelowy. – Verso: inform. przyr.-krajozn. – Sfinansowano ze środków Narodowego Funduszu Ochrony Środowiska i Gospodarki Wodnej. – Treść mapy w jęz. pol., legenda i tekst także w jęz. ang.

ISBN 978-83-7538-157-3
1. Suwalski Park Krajobrazowy – mapy turystyczne
912(438-751)
b20254076

191/2007

Szczebrzeszyński Park Krajobrazowy. 1:50 000

Szczebrzeszyński Park Krajobrazowy : mapa turystyczno-przyrodnicza 1:50 000 / KARTPOL (Lublin) ; oprac. aut. i kartogr.: P. Cebrykow, L. Grzechnik, K. Kałamucki, M. Krukowski. – Skala 1:50 000. – Lublin : KARTPOL, 2005; Poznań : CartoMedia, [dyst. non ante 2007]. – 1 mapa : kolor ; 48×68 cm, złoż. 24×12 cm.

Tyt. panelowy. – Dawny ISBN zakleiony nowym. Datowanie mapy na podst. 13-cyfrowego ISBN. – Aktual. mapy wykonano na podst. zdjęć lotniczych firmy Dedal Foto (sierpień 1999). – W oprac. wykorzystano materiały państwowego zasobu z Woj. Ośrodek Dokumentacji Geodezyjnej i Kartograficznej w Lublinie na podst. zezwolenia z dnia 03.01.2005 r. – Rzeźba terenu: poziomice, punkty wysokości. – Mapa poboczna: Szczebrzeszyn [plan miasta], 1:10 000, 18×22 cm. – Verso: tekst "Parki krajobrazowe Zamojszczyzny", fot. – Wydawnictwo zrealizowane na zlecenie Zespołu Zamojskich Parków Krajobrazowych przy pomocy finansowej Wojewódzkiego Funduszu Ochrony Środowiska i Gospodarki Wodnej w Lublinie. – Cop. KARTPOL, Lublin 2005. – Treść mapy w jęz. pol., legenda także w jęz. ang.

ISBN 978-83-89720-55-9
1. Szczebrzeszyński Park Krajobrazowy – mapy turystyczne 2. Szczebrzeszyn (woj. lubelskie) – mapy
912(438-751)
b22345164

192/2007

Tatry. 1:27 500

Tatrzański Park Narodowy : mapa turystyczna : skala 1:27 500 = Tourist map = Touristenkarte / oprac. Wydawnictwo Turystyczne PLAN ; oprac.: Daniel Jończy, Piotr Pietrzak, Rafał Fronia. – Skala 1:27 500. – Jelenia Góra : PLAN, 2007. – 1 mapa : kolor ; 68×98 cm, złoż. 24×13 cm, laminowany.

Tyt. panelowy. – Rzeźba terenu: poziomice, cieniowanie, punkty wysokości, rysunek skał. – Mapa poboczna: Zakopane - centrum, 1:10 000, 19×24 cm. – Verso: inform. turyst.-krajozn., fot. – Galileos - logo handlowe. – Treść mapy w jęz. pol. i słowac., legenda także w jęz. niem. i ang.

ISBN 978-83-60044-91-9
1. Tatry – Polska – mapy turystyczne 2. Zakopane (woj. małopolskie) – mapy turystyczne
912(438-751)+912(438:2)
b21613308

193/2007

Tatry. 1:30 000

Tatrzański Park Narodowy : mapa turystyczna 1:30 000 / oprac. Polskie Przedsiębiorstwo Wydawnictw Kartograficznych im. E. Romera S.A. ; red.: Beata Konopska, Michał Starzewski ; zespół red.: Joanna Kubiczek-Korcala [et al.] ; rzeźbę terenu i cieniowanie oprac. metodą fotogrametryczną na podst. zdjęć lotniczych pod kier. Mariusza Morańdy ; tekst Maciej Walicki ; zdj.: Krzysztof Seroczyński. – Wyd. 3 / red. wyd.: Wojciech Nerlo. – Skala 1:30 000 ; Elipsoida WGS-84, Układ współrzędnych płaskich "1992", układ współrzędnych - WGS 84, odwzorowanie walcowe, poprzeczne, sieczne GUGiK 1992, południk osiowy: 19°E. – Warszawa : PPWK, [2007]. – 1 mapa : kolor ; 61×93 cm, złoż. 22×12 cm.

Tyt. panelowy. – Rzeźba terenu: poziomice, cieniowanie, punkty wysokości, rysunek skał. – Verso: inform. turyst.-krajozn. z fot., panoramy widokowe i trasy wycieczkowe. – Cop. by PPWK im. E. Romera S.A. – Treść mapy w jęz. pol. i słowac., legenda także w jęz. ang. i niem.

ISBN 978-83-7539-045-2
1. Tatry – Polska – mapy turystyczne
912(438-751)+912(438:2)
b20764467

194/2007

Tucholski Park Krajobrazowy. 1:50 000

Tucholski Park Krajobrazowy : mapa turystyczno-przyrodnicza / EKO-KAPIO ; oprac. kartogr. Bartłomiej Szabowski, Anna Kowalska. – Skala 1:50 000 ; Siatka kilometrowa GPS w układzie PUWG-92. – Gdańsk : Eko-Kapio, 2007. – 1 mapa : kolor ; 84×59 cm, złoż. 20×13 cm.

Tyt. panelowy. – Przy oprac. mapy wykorzystano materiały Dyrekcji Tucholskiego Parku Krajobrazowego oraz Urzędu Miasta i Gminy Tuchola i Starostwa Powiatu Tucholskiego. – Rzeźba terenu: poziomicze, punkty wysokości. – Mapa poboczna: Tuchola [plan miasta, ca 1:15 000], 20 × 13 cm. – Verso: treść turyst.-krajozn., fot. – Publikację sfinansowano ze środków Wojewódzkiego Funduszu Ochrony Środowiska i Gospodarki Wodnej w Toruniu. – Cop. EKO-KAPIO 2007. – Treść mapy w jęz. pol., legenda także w jęz. ang. i niem.

ISBN 978-83-88201-59-2

1. Tucholski Park Krajobrazowy – mapy turystyczne 2. Tuchola (woj. kujawsko-pomorskie) – mapy

912(438-751)

b21180817

195/2007

Woliński Park Narodowy. 1:50 000

Woliński Park Narodowy : mapa turystyczna : skala 1:50 000 = Tourist map = Touristenkarte / oprac. Wydawnictwo Turystyczne PLAN ; oprac.: Daniel Jończy, Rafał Fronia, Tomasz Wojtasik, Piotr Pietrzak. – Skala 1:50 000. – Jelenia Góra : PLAN, 2007. – 1 mapa : kolor. ; 68 × 48 cm, złoż. 24 × 12 cm, laminowany.

Tyt. panelowy. – Rzeźba terenu: poziomicze, barwy batymetryczne/punkty głębokości, punkty wysokości. – Verso: inform. turyst.-krajozn., fot. – Galileos - logo handlowe. – Treść mapy w jęz. pol., legenda także w jęz. niem.

ISBN 978-83-60044-95-7

1. Woliński Park Narodowy – mapy turystyczne

912(438-751)

b21613205

196/2007

Barycz. Stowarzyszenie Turystyki Wiejskiej w Parku Krajobrazowym Dolina Baryczy : mapa w skali 1:100 000 *zob. poz. 210*

Łeba. Łeba : plan miasta ; Słowiński Park Narodowy *zob. poz. 589*

912(438-89) Polska do 1945r. (Polska Piastów. Polska Jagiellonów. I Rzeczpospolita. Polska pod zaborami. II Rzeczpospolita)

Beskidy. 1:300 000

Łemkowszczyzna i tereny sąsiednie na mapie z okresu II wojny światowej : w skali 1:300 000 : Beskid Sądecki, Beskid Niski, Bieszczady, Pogórza (od Wiśnicza po Przemyśl) / IITRKartografia ; red. Piotr Kamiński. – Wyd. 2 popr. – Skala 1:300 000. – Warszawa : IITRKartografia, 2007. – 1 mapa : kolor. ; 48 × 65 cm, złoż. 16 × 11 cm.

(Reedycja map topograficznych).

Tyt. panelowy. – Rzeźba terenu: poziomicze, punkty wysokości. – Mapy poboczne: Łemkowszczyzna Zachodnia, 1:500 000, 9 × 20 cm; [Beskid Niski] reprodukcja „na podkładzie przedwojennych map Wojskowego Instytutu Geograficznego w Warszawie”, 1:75 000, 48 × 65 cm. – Cop. IITRKartografia, Piotr KAMIŃSKI (kartograf). – Treść mapy w jęz. pol. i słowac., legenda i tekst w jęz. pol.

ISBN 978-83-60641-14-9

1. Beskidy – 1939-1945 r. – mapy topograficzne 2. Beskid Sądecki – ludność – mapy 3. Beskid Niski – ludność – mapy 4. Bieszczady – ludność – mapy 5. Łemkowie – 20 w. – mapy

912(438-89)

b22542917

197/2007

Polska. [Skale różne]

Ilustrowany atlas historii Polski. T. 4, II Rzeczpospolita / Demart Sp. z o.o. ; red. atlasu: Witold Sienkiewicz, Elżbieta Olczak ; oprac i red. map: Stanisław Kryciński [et al.] ; oprac. tekstów do map: Anna Pituch-Sawicka, Witold Sienkiewicz, Julia Tazbir ; oprac. komput. map: Kamila Kuna [et al.]. – [Skale różne]. – Warszawa : Demart, cop. 2007. – 1 atlas (104 s.) : mapy, fot. kolor. ; 30 cm.

Atlas zawiera: kalendarium, wykazy rządzących i ich biogramy oraz słownik: dr Witold Sienkiewicz. – Cop. by Demart Sp. z o.o., Warszawa 2007. – Atlas w jęz. pol.

ISBN 978-83-7427-289-6 (t. 4). – ISBN 978-83-7427-285-8

1. Polska – 1918-1939 r. – mapy 2. Historia – mapy

912(438-89)

b22925065

198/2007

Polska. [Skale różne]

Ilustrowany atlas historii Polski. T. 3, Pod zaborami / Demart Sp. z o.o. ; red. atlasu: Witold Sienkiewicz, Elżbieta Olczak ; oprac i red. map: Anna Kamińska [et al.] ; oprac. tekstów do map: Jacek Chachaj [et al.] ; oprac. graf. i komput. map: Kamila Kuna [et al.]. – [Skale różne]. – Warszawa : Demart, 2007. – 1 atlas (151 s.) : mapy, fot. kolor. ; 31 cm.

Atlas zawiera: kalendarium, wykazy rządzących i ich biogramy oraz słownik: dr Witold Sienkiewicz. – Cop. by Demart Sp. z o.o., Warszawa 2007. – Atlas w jęz. pol.

ISBN 978-83-7427-288-9 (t. 3). – ISBN 978-83-7427-285-8

1. Polska – 18-20 w. – mapy 2. Historia – mapy

912(438-89)

b23809292

199/2007

Śląsk. [ca 1:300 000]

Mapa Śląska (Karte von Schlesien - fragment obejmujący Górny Śląsk) / F.W. Koral. – Repr. – [Skala ca 1:300 000]. – Katowice : Drukarnia Archidiecezjalna ; Pszczyna : Firma Wielobranżowa Koral Andrzej Złoty, 2007. – 1 mapa : kolor. ; 67×89 cm, złoż. 30×23 cm.

Tyt. z mapy. – Rzeźba terenu: kreskowanie. – Mapy poboczne: Plemiona słowiańskie w połowie IX wieku, 13×15 cm; XII wiek - najazd Tatarów, 13×16 cm; XII wiek [Śląsk], 8×9 cm; Accuratissima Europæ Tabula [Najdokładniejsza Mapa Europy], 10×14 cm; Koniec XVIII wieku, Podział pruskiej części Górnego Śląska na powiaty, 11×13 cm; Chorzów [zasięg miasta wg Ur-Mestischblätter z 1827 r.], 7×8 cm; [Chorzów, 1843], 14×11 cm; 1843 rok [Chorzów], 12×20 cm; 1876 rok [Chorzów], 15×10 cm; [Chorzów 1900 r.], 11×7 cm; [fragm. "Mapy Powiatów Zagłębia Górnosląskiego z 1953 r.], 11×12 cm oraz fragm. dawnych map. – Verso: tekst i mapy dot. historii Górnego Śląska. – Repr. z Krieger Karte von Schlesien F. Ch. Wredego z l. 1747 -1753. [Berlin], 1804. [Skala oryg. 1:33 333], wydana w 1804 roku przez berlińską oficynę kartograficzną Simona Schroppa wspólnie z wiedeńskim "Kunst und Industrie-Comptoir" i z paryskim wydawcą Piquet, który uzyskał na to swoistą licencję Biblioteki Cesarskiej wydaną 21 Frimaire XIII roku (11 grudnia 1804 roku). – Cop. by F.W. Koral. – Treść mapy w jęz. niem., legenda i tekst w jęz. pol.

ISBN 978-83-60367-51-3

1. Śląsk – 18 w. – mapy 2. Słowiańszczyzna – 9-10 w. – mapy 3. Śląsk – 11-12 w. – mapy 4. Europa – 17 w. – mapy 5. Śląsk – 18 w. – mapy 6. Chorzów (woj. śląskie) – 19-20 w. – mapy 7. Śląsk, Górny – 20 w. – mapy 8. Tatarzy – Polska – 12 w. – mapy

912(438-89)

b19617501

200/2007

Warszawa. 1:15 000, 1:50 000

Mapa Powstania Warszawskiego : 1 VIII - 2 X 1944 : w skali 1:15 000 ; Okolice Warszawy na mapie konspiracyjnej AK zmniejszonej do skali 1:50 000 / red. całości Piotr Kamiński, kartograf. – Wyd. 3 (popr.). – Skala 1:15 000. – Skala 1:50 000. – Warszawa : IITRKartografia, 2007. – 2 mapy na 1 ark. : dwustronny, kolor. ; 70×50 cm, 38×47 cm, złoż. 17×12 cm.

Tyt. panelowy. – "Mapa Powstania (na odwrocie) została wykonana na podkładzie mapy "Warszawa Przed-wojenna" (PTR Kartografia, Warszawa 2006), na której wykorzystano szczegółowy, jednobarwny plan Warszawy z lipca 1939 r. (skala 1:10 000) [...]". – Mapa poboczna: Sytuacja 4 sierpnia 1944, 1:2 000 000, 8×8 cm. – Verso: Powstanie Warszawskie - wybór cytatów, Kalendarium Powstania Warszawskiego 1944. – Cop. IITRKartografia 2007. – Dok. kartogr. w jęz. pol.

ISBN 978-83-60641-11-8

1. Warszawa (okręg) – 1939-1945 r. – mapy 2. Powstanie 1944 r. warszawskie – mapy

912(438-89)

b22634721

201/2007

912(438:2) Obszary fizjograficzne Polski

Bałtyk. 1:50 000

Wybrzeże Bałtyku : Wolin-Świnoujście-Dziwnów-Niechorze : mapa turystyczna / Wydawnictwo Kartograficzne EKO-GRAF Spółka z o.o. ; oprac. mapy: Tomasz Bieroński, Jerzy Błędowski, Maria Dudzińska, Roman Janusiewicz. – Skala 1:50 000. – Wrocław : EKO-GRAF, cop. 2007/2008. – 1 mapa : dwustronny, kolor. ; 49×68 cm, złoż. 25×13 cm.

Tyt. panelowy. – Rzeźba terenu: poziomice, punkty wysokości. – Mapy poboczne: plany miejscowości [w skali ca 1:15 000]: Świnoujście, 17×30 cm; Międzyzdroje, 9×16 cm; Wolin, 12×8 cm; Rewal, 7×15 cm; Niechorze, 7×16 cm; Trzebiatów, 9×15 cm; Pobierowo, 9×16 cm; Dziwnów, 7×25 cm; Dziwnówek, 7×6 cm; Kamień Pomorski, 11×9 cm; [Okolice Szczecina], 1:700 000, 15×14 cm. – Cop. EKO-GRAF, Wrocław 2007/2008. – Treść mapy w jęz. pol., legenda także w jęz. ang. i niem.

ISBN 978-83-86645-48-0

1. Bałtyk (wybrzeże) – mapy turystyczne 2. Wolin (woj. zachodniopomorskie) – mapy turystyczne 3. Świnoujście (woj. zachodniopomorskie) – mapy turystyczne 4. Świnoujście (woj. zachodniopomorskie) – mapy 5. Międzyzdroje (woj. zachodniopomorskie) – mapy 6. Rewal (woj. zachodniopomorskie) – mapy 7. Niechorze (woj. zachodniopomorskie) – mapy 8. Trzebiatów (woj. zachodniopomorskie) – mapy 9. Pobierowo (woj. zachodniopomorskie) – mapy 10. Dziwnów (woj. zachodniopomorskie) – mapy 11. Dziwnówek (woj. zachodniopomorskie) – mapy 12. Kamień Pomorski (woj. zachodniopomorskie) – mapy 13. Szczecin (woj. zachodniopomorskie ; okręg) – mapy turystyczne 14. Woliński Park Narodowy – mapy turystyczne

912(438:2)

b20255214

202/2007

Bałtyk. 1:200 000

Wybrzeże Bałtyku - część wschodnia : mapa samochodowo-krajoznawcza 1:200 000 / oprac. Polskie Przedsiębiorstwo Wydawnictw Kartograficznych im. E. Romera S.A. ; red.: Beata Konopska, Michał Starzewski ; zespół. red.: Leszek Glinka [et al.]. – Wyd. 2. – Skala 1:200 000. – Warszawa : PPWK, 2007. – 1 mapa : kolor. ; 66×96 cm, złoż. 22×12 cm.

Tyt. panelowy. – Data wyd. z CIP. – Tabele temperatur wody wykonano na podst. danych Instytutu Meteorologii i Gospodarki Wodnej, Oddział Morski w Gdyni. – Rzeźba terenu: punkty wysokości. – Mapy poboczne - plany w skali 1:15 000: Sopot, 11×12 cm; Gdańsk, 11×12 cm; Jastrzębia Góra, 11×24 cm; Władysławowo, 11×24 cm; Gdynia, 22×11 cm; Elbląg, 22×11 cm; Jastarnia, 11×24 cm; Puck, 11×12 cm; Hel, 11×12 cm; Łeba, 21×23 cm; Krynica Morska, 11×24 cm; Rowy, 11×12 cm; Frombork, 11×12 cm. – Verso: inform. krajozn. oraz 9 tras wycieczkowych w formie schematów z opisem i fot. – COPERNICUS - logo handlowe PPWK. – Nr kat. 54-086-01-02. – Cop. by Polskie Przedsiębiorstwo Wydawnictw Kartograficznych im. E. Romera S.A. – Treść mapy i tekst w jęz. pol., legenda także w jęz. ang. i niem.

ISBN 978-83-7329-993-1

1. Bałtyk (wybrzeże) – mapy turystyczne 2. Sopot (woj. pomorskie) – mapy 3. Gdańsk (woj. pomorskie) – mapy 4. Władysławowo (woj. pomorskie) – Jastrzębia Góra – mapy 5. Władysławowo (woj. pomorskie) – mapy 6. Gdynia (woj. pomorskie) – mapy 7. Elbląg (woj. warmińsko-mazurskie) – mapy 8. Jastarnia (woj. pomorskie) – mapy 9. Puck (woj. pomorskie) – mapy 10. Hel (woj. pomorskie) – mapy

11. Łeba (woj. pomorskie) – mapy 12. Krynica Morska (woj. pomorskie) – mapy 13. Rowy (woj. pomorskie) – mapy 14. Frombork (woj. warmińsko-mazurskie) – mapy

912(438:2)

b19826382

203/2007

Bałtyk. 1:200 000

Wybrzeże Bałtyku - część wschodnia : mapa samochodowo-krajoznawcza 1:200 000 / oprac. Polskie Przedsiębiorstwo Wydawnictw Kartograficznych im. E. Romera S.A. ; red.: Beata Konopska, Michał Starzewski ; zespół. red.: Leszek Glinka [et al.]. – Wyd. 2. – Skala 1:200 000. – Warszawa : PPWK, 2007. – 1 mapa : kolor. ; 66×96 cm, złoż. 22×12 cm, laminowany.

Tyt. panelowy. – Data wyd. z CIP. – Tabele temperatur wody wykonano na podst. danych Instytutu Meteorologii i Gospodarki Wodnej, Oddział Morski w Gdyni. – Rzeźba terenu: punkty wysokości. – Mapy poboczne - plany w skali 1:15 000: Sopot, 11×12 cm; Gdańsk, 11×12 cm; Jastrzębia Góra, 11×24 cm; Władysławowo, 11×24 cm; Gdynia, 22×11 cm; Elbląg, 22×11 cm; Jastarnia, 11×24 cm; Puck, 11×12 cm; Hel, 11×12 cm; Łeba, 21×23 cm; Krynica Morska, 11×24 cm; Rowy, 11×12 cm; Frombork, 11×12 cm. – Verso: inform. krajozn. oraz 9 tras wycieczkowych w formie schematów z opisem i fot. – COPERNICUS - logo handlowe PPWK. – Nr kat. 54-086-55-01. – Cop. by Polskie Przedsiębiorstwo Wydawnictw Kartograficznych im. E. Romera S.A. – Treść mapy i tekst w jęz. pol., legenda także w jęz. ang. i niem.

ISBN 978-83-7539-188-6

1. Bałtyk (wybrzeże) – mapy turystyczne 2. Sopot (woj. pomorskie) – mapy 3. Gdańsk (woj. pomorskie) – mapy 4. Władysławowo (woj. pomorskie) – mapy 5. Gdynia (woj. pomorskie) – mapy 6. Elbląg (woj. warmińsko-mazurskie) – mapy 7. Jastarnia (woj. pomorskie) – mapy 8. Puck (woj. pomorskie) – mapy 9. Hel (woj. pomorskie) – mapy 10. Łeba (woj. pomorskie) – mapy 11. Krynica Morska (woj. pomorskie) – mapy 12. Rowy (woj. pomorskie) – mapy 13. Frombork (woj. warmińsko-mazurskie) – mapy

912(438:2)

b22996084

204/2007

Bałtyk. 1:200 000

Wybrzeże Bałtyku - część zachodnia : mapa samochodowo-krajoznawcza 1:200 000 / oprac. Polskie Przedsiębiorstwo Wydawnictw Kartograficznych im. E. Romera S.A. ; red.: Beata Konopska, Michał Starzewski ; zespół. red.: Leszek Glinka [et al.]. – Wyd. 2. – Skala 1:200 000. – Warszawa : PPWK, 2007. – 1 mapa : kolor. ; 66×96 cm, złoż. 22×12 cm.

Tyt. panelowy. – Data wyd. z CIP. – Tabele temperatur wody wykonano na podst. danych Instytutu Meteorologii i Gospodarki Wodnej, Oddział Morski w Gdyni. – Rzeźba terenu: punkty wysokości. – Mapy poboczne - plany w skali 1:15 000: Międzyzdroje, 11×12 cm; Kamień Pomorski, 11×12 cm; Świnoujście, 21×24 cm; Koszalin, 21×11 cm; Słupsk, 21×12 cm; Kołobrzeg, 11×24 cm; Ustronie Morskie, 11×24 cm; Ustka, 22×23 cm; Mielno, 10×24 cm; Darłowo (Darłowo), 10×24 cm. – Verso: inform. krajozn. oraz 9 tras wycieczkowych w formie schematów z opisem i fot. – COPERNICUS - logo handlowe PPWK. – Nr kat. 54-087-01-02. – Cop. by Polskie Przedsiębiorstwo Wydawnictw Kartograficznych im. E. Romera S.A. – Treść mapy i tekst w jęz. pol., legenda także w jęz. ang. i niem.

ISBN 978-83-7329-858-3

1. Bałtyk (wybrzeże) – mapy turystyczne 2. Międzyzdroje (woj. zachodniopomorskie) – mapy 3. Kamień Pomorski (woj. zachodniopomorskie) – mapy 4. Świnoujście (woj. zachodniopomorskie) – mapy 5. Koszalin (woj. zachodniopomorskie) – mapy 6. Słupsk (woj. pomorskie) – mapy 7. Kołobrzeg (woj. zachodniopomorskie) – mapy 8. Ustronie Morskie (woj. zachodniopomorskie) – mapy 9. Ustka (woj. pomorskie) – mapy 10. Mielno (woj. zachodniopomorskie) – mapy 11. Darłowo (woj. zachodniopomorskie) – Darłowo – mapy

912(438:2)

b1982631x

205/2007

Bałtyk. 1:200 000

Wybrzeże Bałtyku - część zachodnia : mapa samochodowo-krajoznawcza 1:200 000 / oprac. Polskie Przedsiębiorstwo Wydawnictw Kartograficznych im. E. Romera S.A. ; red.: Beata Konopska, Michał Starzewski ; zespół. red.: Leszek Glinka [et al.]. – Wyd. 2. – Skala 1:200 000. – Warszawa : PPWK, 2007. – 1 mapa : kolor. ; 66×96 cm, złoż. 22×12 cm, laminowany.

Tyt. panelowy. – Data wyd. z CIP. – Tabele temperatur wody wykonano na podst. danych Instytutu Meteorologii i Gospodarki Wodnej, Oddział Morski w Gdyni. – Rzeźba terenu: punkty wysokości. – Mapy poboczne - plany w skali 1:15 000: Międzyzdroje, 11×12 cm; Kamień Pomorski, 11×12 cm; Świnoujście, 21×24 cm; Koszalin, 21×11 cm; Słupsk, 21×12 cm; Kołobrzeg, 11×24 cm; Ustronie Morskie, 11×24 cm; Ustka, 22×23 cm; Mielno, 10×24 cm; Darłowo (Darłowo), 10×24 cm. – Verso: inform. krajozn. oraz 9 tras wycieczkowych w formie schematów z opisem i fot. – COPERNICUS - logo handlowe PPWK. – Nr kat. 54-087-55-01. – Cop. by Polskie Przedsiębiorstwo Wydawnictw Kartograficznych im. E. Romera S.A. – Treść mapy i tekst w jęz. pol., legenda także w jęz. ang. i niem.

ISBN 978-83-7539-189-3

1. Bałtyk (wybrzeże) – mapy turystyczne 2. Międzyzdroje (woj. zachodniopomorskie) – mapy 3. Kamień Pomorski (woj. zachodniopomorskie) – mapy 4. Świnoujście (woj. zachodniopomorskie) – mapy 5. Koszalin (woj. zachodniopomorskie) – mapy 6. Słupsk (woj. pomorskie) – mapy 7. Kołobrzeg (woj. zachodniopomorskie) – mapy 8. Ustronie Morskie (woj. zachodniopomorskie) – mapy 9. Ustka (woj. pomorskie) – mapy 10. Mielno (woj. zachodniopomorskie) – mapy 11. Darłowo (woj. zachodniopomorskie) – Darłowo – mapy

912(438:2)

b22995821

206/2007

Bałtyk. [ca 1:200 000]

Wybrzeże Rewalskie : mapa turystyczna = Rewaler Küste : Touristische Karte / oprac., druk: Kamera. – [Skala ca 1:200 000]. – Kołobrzeg : [Kamera Wydawnictwo Gauer Barbara i Robert], 2007/20087 [!]. – 1 mapa : kolor. ; 40×59 cm, złoż. 22×12 cm.

Tyt. okł. – Mapy poboczne: [Pobierowo, Pustkowo, ca 1:16 000], 12×29 cm; [Trzęsacz, Rewal, ca 1:16 000], 16×29 cm; [Niechorze, Pogorzelica, ca 1:16 000], 12×29 cm. – Recto i verso: inform. krajozn., fot. – Treść mapy w jęz. pol., legenda i tekst także w jęz. niem.

ISBN 978-83-60898-18-5

1. Bałtyk (wybrzeże) – mapy turystyczne 2. Pobierowo (woj. zachodniopomorskie) – mapy turystyczne 3. Pustkowo (woj. zachodniopomorskie, pow. Gryfice) – mapy 4. Trzęsacz (woj. zachodniopomorskie, pow. Gryfice) – mapy 5. Rewal (woj. zachodniopomorskie) –

mapy turystyczne 6. Niechorze (woj. zachodniopomorskie) – mapy turystyczne 7. Pogorzelica (woj. zachodniopomorskie, gm. Rewal) – mapy 8. Rewal (woj. zachodniopomorskie ; okręg) – mapy turystyczne
912(438:2)
b19730056

207/2007

Bałtyk. [ca 1:350 000]

Polskie wybrzeże / Kangur. – [Skala ca 1:350 000]. – Gdynia : Kangur, [non ante 2006]. – 1 mapa : dwustronny, kolor. ; ark. pap. 48×68 cm, złoż. 24×14 cm.

Tyt. panelowy. – Datowanie mapy na podst. podwójnego ISBN. – Mapy poboczne [skale ca 1:12 000 - ca 1:33 500]: Świnoujście, 10×13 cm; Międzyzdroje, 10×13 cm; Dźwirzyno, 7×10 cm; Mrzeżyno, 5×10 cm; Jarosławiec, 4×10 cm; Dziwnów, 4×10 cm; Mielno i Unieście, 6×15 cm; Sianożęty i Ustronie Morskie, 7×15 cm; Rewal, 7×10 cm; Kamień Pomorski, 10×8 cm; Darłówko, 10×9 cm; Kołobrzeg, 10×18 cm; Łazy, 10×17 cm; Dąbki, 10×9 cm; Rowy, 11×7 cm; Jastrzębia Góra, 7×19 cm; Kuźnica, 8×8 cm; Jurata, 12×5 cm; Ustka, 12×13 cm; Łeba, 12×13 cm; Krynica Morska, 10×13 cm; Stegna, 10×12 cm; Hel, 10×6 cm; Jastarnia, 10×11 cm; Sopot, 16×10 cm; Władysławowo, 14×15 cm. – Indeksy ulic tylko do 7 miejscowości. – Na mapach zlokalizowano siedziby firm reklamodawców. – Dok. kartogr. w jęz. pol.

ISBN 83-89435-93-4. – ISBN 978-83-89435-93-4

1. Bałtyk (wybrzeże) – Polska – mapy turystyczne 2. Świnoujście (woj. zachodniopomorskie) – mapy 3. Międzyzdroje (woj. zachodniopomorskie) – mapy 4. Dźwirzyno (woj. zachodniopomorskie) – mapy 5. Mrzeżyno (woj. zachodniopomorskie) – mapy 6. Jarosławiec (woj. zachodniopomorskie) – mapy 7. Dziwnów (woj. zachodniopomorskie) – mapy 8. Mielno (woj. zachodniopomorskie) – mapy 9. Unieście (woj. zachodniopomorskie) – mapy 10. Sianożęty (woj. zachodniopomorskie) – mapy 11. Ustronie Morskie (woj. zachodniopomorskie) – mapy 12. Rewal (woj. zachodniopomorskie) – mapy 13. Kamień Pomorski (woj. zachodniopomorskie) – mapy 14. Darłowo (woj. zachodniopomorskie) – Darłówko – mapy 15. Kołobrzeg (woj. zachodniopomorskie) – mapy 16. Łazy (woj. zachodniopomorskie) – mapy 17. Dąbki (woj. zachodniopomorskie) – mapy 18. Rowy (woj. pomorskie) – mapy 19. Władysławowo (woj. pomorskie) – Jastrzębia Góra – mapy 20. Jastarnia (woj. pomorskie) – Kuźnica – mapy 21. Jastarnia (woj. pomorskie) – Jurata – mapy 22. Ustka (woj. pomorskie) – mapy 23. Łeba (woj. pomorskie) – mapy 24. Krynica Morska (woj. pomorskie) – mapy 25. Stegna (woj. pomorskie) – mapy 26. Hel (woj. pomorskie) – mapy 27. Jastarnia (woj. pomorskie) – mapy 28. Sopot (woj. pomorskie) – mapy 29. Władysławowo (woj. pomorskie) – mapy

912(438:2)

b21624690

208/2007

Bałtyk. [Skale różne]

Zachodnie Wybrzeże Bałtyku : mapa turystyczna = Polnische Ostseeküste : Touristische Karte / oprac., druk: Kamera. – [Skale różne]. – Kołobrzeg : [Wydawnictwo Kamera], 2007/2008. – 14 map na 1 ark. : dwustronny, kolor. ; ark. pap. 40×60 cm, złoż. 20×12 cm.

Tyt. panelowy. – Mapy: [Zachodnie Wybrzeże Bałtyku, ca 1:109 000], 9×12 cm; [Świnoujście, ca 1:19 000], 20×28 cm; [Międzyzdroje, ca 1:11 000], 20×20 cm; [Wiselka, ca 1:16 000], 8×10 cm; Międzywodzie, [ca 1:9 000], 13×20 cm; [Pobierowo, Pustkowo, ca 1:13 000], 15×36 cm; [Trzęsacz, Rewal, ca 1:13 000], 19×36 cm; [Niechorze, Pogorzelica, ca 1:12 000], 15×36 cm; [Dziwnówek, ca 1:11 000], 9×12 cm; [Okolice Szczecina, ca 1:1 000 000], 9×12 cm; [Dziwnów, ca 1:15 000], 12×24 cm; [Łukęcin, ca 1:14 000], 10×12 cm; [Mrzeżyno, ca 1:14 000], 10×12 cm; [Kamień Pomorski, ca 1:9 000], 20×12 cm. – Treść mapy w jęz. pol., legenda także w jęz. niem.

ISBN 978-83-60898-09-3

1. Bałtyk (wybrzeże) – mapy turystyczne 2. Świnoujście (woj. zachodniopomorskie) – mapy 3. Międzyzdroje (woj. zachodniopomorskie) – mapy 4. Wiselka (woj. zachodniopomorskie) – mapy 5. Międzywodzie (woj. zachodniopomorskie) – mapy 6. Pobierowo (woj. zachodniopomorskie) – mapy 7. Pustkowo (woj. zachodniopomorskie, pow. Gryfice) – mapy 8. Trzęsacz (woj. zachodniopomorskie, pow. Gryfice) – mapy 9. Rewal (woj. zachodniopomorskie) – mapy 10. Niechorze (woj. zachodniopomorskie) – mapy 11. Pogorzelica (woj. zachodniopomorskie, gm. Rewal) – mapy 12. Dziwnówek (woj. zachodniopomorskie) – mapy 13. Szczecin (woj. zachodniopomorskie ; okręg) – mapy turystyczne 14. Dziwnów (woj. zachodniopomorskie) – mapy 15. Łukęcin (woj. zachodniopomorskie) – mapy 16. Mrzeżyno (woj. zachodniopomorskie) – mapy 17. Kamień Pomorski (woj. zachodniopomorskie) – mapy

912(438:2)

b19730202

209/2007

Barycz. 1:100 000

Stowarzyszenie Turystyki Wiejskiej w Parku Krajobrazowym Dolina Baryczy : mapa w skali 1:100 000 / Studio Wydawnicze PLAN. – Wyd. 2. – Skala 1:100 000. – Wrocław : Studio PLAN, 2006. – 1 mapa : kolor. ; ark. pap. 47×67 cm, złoż. 24×12 cm.

Tyt. panelowy. – Rzeźba terenu: poziomice. – Verso: tekst "Agroturystyka" - opis gospodarstw agroturyst. z adresami i fot. – Folder powstał dzięki dotacji z Lokalnego Konkursu Grantowego Dolnośląskiej Fundacji Ekorozwoju w ramach Programu "Działaj lokalnie V". – Treść mapy i legenda w jęz. pol., tekst także w jęz. niem. i ang.

ISBN 83-60180-18-0

1. Barycz (dorzecze) – mapy turystyczne 2. Park Krajobrazowy Dolina Baryczy – mapy turystyczne

912(438:2)+912(438-751)

b2251854x

210/2007

Beskid Makowski. 1:50 000

Beskid Makowski : 1:50 000 / ExpressMap Polska ; red. i oprac. kartogr. Patrycja Punczewicz [et al.] ; rys. poziomice Michał Zielkiewicz, Agnieszka Wierzbicka. – Skala 1:50 000 ; współrzędne geograficzne w układzie WGS-84. – Warszawa : ExpressMap Polska, 2007. – 1 mapa : dwustronny, kolor. ; ark. pap. 48×68 cm, złoż. 24×11 cm, laminowany.

Tyt. panelowy. – Rzeźba terenu: poziomice, cieniowanie, punkty wysokości. – Verso: inform. turyst.-krajozn., fot. – Cop. ExpressMap Polska Sp. z o.o. – Treść mapy w jęz. pol., legenda także w jęz. ang. i niem.

ISBN 978-83-60120-68-2

1. Beskid Makowski – mapy turystyczne 2. Park Krajobrazowy Beskidu Małego – mapy turystyczne 3. Żywiecki Park Krajobrazowy – mapy turystyczne
912(438:2)
b19218035

211/2007

Beskid Sądecki. 1:50 000

Beskid Sądecki : mapa turystyczna : skala 1:50 000 = Tourist map = Touristenkarte = Turistická mapa / Agencja Wydawnicza "WiT" s.c. Wanda Mrówka - Tadeusz Ogórek ; red., oprac. graf., i komp. Roman Hasior, Tadeusz Ogórek, Marek Sula ; cieniowanie Tadeusz Ogórek ; tekst: Sylwia Ogórek, Wiesław Piprek. – Skala 1:50 000. – Piwniczna : WiT, 2007. – 1 mapa : kolor. ; ark. pap. 68×98 cm, złoż. 23×11 cm.

Tyt. panelowy. – Rzeźba terenu: poziomice, cieniowanie, punkty wysokości, rysunek skał, sygnatury skał. – Mapy poboczne: [Beskid Sądecki i okolice, ca 1:420 000], 22×31 cm; Krynica Zdrój, 1:15 000, 22×13 cm; Muszyna, 1:15 000, 12×18 cm; Piwniczna Zdrój, 1:15 000, 13×18 cm; Szczawnica, 1:15 000, 12×18 cm; Krościenko nad Dunajcem, 1:15 000, 7×15 cm. – Verso: inform. turyst.-krajozn. z fot. oraz panoramy fotograficzne z: Przyhyby, Koziarza, Wyżnej Polany pod Niemcową, ambony skalnej Wierchu nad Kamieniem, Jaworzyny Krynickiej, Parchowatki i Radziejowej. – Jako podkłady wykorzystano mapy topogr. wydane przez Głównego Geodetę Kraju w Warszawie oraz Geodetický a Krtografický Ústav Bratislava. – Treść mapy w jęz. pol i słowac., legenda także w jęz. ang. i niem.

ISBN 83-915737-3-7

1. Beskid Sądecki – mapy turystyczne 2. Krynica (woj. małopolskie) – mapy 3. Muszyna (woj. małopolskie) – mapy 4. Piwniczna (woj. małopolskie) – mapy 5. Szczawnica (woj. małopolskie) – mapy 6. Krościenko nad Dunajcem (woj. małopolskie) – mapy

912(438:2)

b23663108

212/2007

Beskid Śląski. 1:40 000

Beskid Śląski : mapa wodoodporna-laminowana : skala 1:40 000 / oprac. Studio Wydawnicze PLAN ; red. Grzegorz Zwoliński ; kartogr.: Kazimierz Dura [et al.] ; oprac. graf. Katarzyna Borkowska. – Skala 1:40 000. – Wrocław : Studio PLAN, 2007. – 1 mapa : dwustronny, kolor. ; ark. pap. 47×67 cm, złoż. 24×12 cm, laminowany.

Tyt. panelowy. – Rzeźba terenu: poziomice, punkty wysokości, sygnatury skał. – Galileos - logo handlowe. – Nr kat. 02-07-37. – Dok. kartogr. w jęz. pol.

ISBN 83-60180-69-5

1. Beskid Śląski – mapy turystyczne

912(438:2)

b22638167

213/2007

Beskid Śląski. 1:50 000

Beskid Śląski : mapa turystyczna 1:50 000 / Wydawnictwo Kartograficzne EKO-GRAF Spółka z o.o. ; oprac. aut. Jerzy Błędowski, Roman Janusiewicz ; red. kartogr.: Maria Dudzińska, Krzysztof Marciniak. – Skala 1:50 000. – Wrocław : EKO-GRAF, cop. 2007/2008. – 1 mapa : kolor. ; 97×68 cm, złoż. 23×13 cm.

Tyt. panelowy. – Rzeźba terenu: cieniowanie, poziomice, punkty wysokości, rysunek skał. – Mapy poboczne: [Okolice Beskidu Śląskiego], 1:700 000, 21×23 cm; Wisła, [ca 1:20 000], 21×11 cm; Szczyrk, [ca 1:20 000], 11×23 cm; Szlaki turystyczne = Turystké cesty = Turystké trasy = Markierte Wanderwege, [ca 1:15 000], 32×23 cm. – Verso: treść turyst., fot. – Cop. EKO-GRAF, Wrocław 2007/2008. – Treść mapy w jęz. pol., czes. i słowac., legenda także w jęz. niem.

ISBN 978-83-86645-54-1

1. Beskid Śląski – mapy turystyczne 2. Wisła (woj. śląskie) – mapy turystyczne 3. Szczyrk (woj. śląskie) – mapy turystyczne

912(438:2)

b20254830

214/2007

Beskid Śląski. 1:50 000

Beskid Śląski i Pasma Wielkiej Raczy : mapa turystyczna 1:50 000 = Tourist Map = Touristenkarte / Wydawnictwo Witański. – Wyd. 7. – Skala 1:50 000. – Katowice : Wydawnictwo Witański, 2006. – 1 mapa : kolor. ; 98×67 cm, złoż. 25×14 cm.

Tyt. panelowy. – Rzeźba terenu: poziomice, punkty wysokości. – Mapa poboczna: [Beskidy Śląski, Żywiecki i Mały], 1:250 000, 24×27 cm. – Verso: inform. turyst.-krajozn. z fot. – Cop. 1992-2006 Wydawnictwo Witański. – Treść mapy w jęz. pol., legenda także w jęz. ang., słowac. i czes.

ISBN 83-87502-29-4

1. Beskid Śląski – mapy turystyczne 2. Wielka Racza – mapy turystyczne 3. Beskidy – mapy turystyczne 4. Beskid Mały – mapy turystyczne 5. Beskid Żywiecki – mapy turystyczne 6. Park Krajobrazowy Beskidu Śląskiego – mapy turystyczne 7. Żywiecki Park Krajobrazowy – mapy turystyczne 8. Park Krajobrazowy Beskidu Małego – mapy turystyczne

912(438:2)

b21654062

215/2007

Beskid Śląski. 1:75 000

Beskid Śląski i Żywiecki : mapa turystyczna : skala 1:75 000 / oprac. kartogr. GEOGRAFIKA.PL Jacek Majerczak, Sebastian Borkowski ; oprac. wydaw. Agnieszka Wędrychowska. – Skala 1:75 000. – Warszawa : Demart, cop. 2007. – 1 mapa : dwustronny, kolor. ; ark. pap. 60×84 cm, złoż. 21×30 cm.

Tyt. panelowy. – Rzeźba terenu: poziomice, cieniowanie, punkty wysokości. – Mapy poboczne: Żywiec, [ca 1:20 000], 14×21 cm; Wisła, [ca 1:28 000], 21×21 cm. – Recto: "Informacje praktyczne". – Verso: "Vademecum bezpieczeństwa w górach". – Bezpłatny dodatek do Gazety Prawnej. – Cop. by Demart SA, Warszawa 2007. – Treść mapy w jęz. pol., legenda także w jęz. ang.

ISBN 978-83-7440-081-7

1. Beskid Śląski – mapy turystyczne 2. Beskid Żywiecki – mapy turystyczne 3. Żywiec (woj. śląskie) – mapy 4. Wisła (woj. śląskie) – mapy
5. Park Krajobrazowy Beskidu Śląskiego – mapy turystyczne 6. Żywiecki Park Krajobrazowy – mapy turystyczne

912(438:2)
b23655379

216/2007

Beskid Śląski. 1:75 000

Beskid Śląski i Żywiecki : mapa turystyczna 1:75 000 / oprac. Polskie Przedsiębiorstwo Wydawnictw Kartograficznych im. E. Romera ; red.: Beata Konopska, Michał Starzewski ; zespół red.: Joanna Kubiczek-Korcala [et al.] ; rzeźbę terenu i cieniowanie oprac. metodą fotogrametryczną na podst. zdjęć lotniczych pod kier. Mariusza Morańdy. – Wyd. 4 / red. wyd.: Małgorzata Basińska, Wojciech Nerlo, Tomasz Figurski. – Skala 1:75 000. – Warszawa : PPWK, 2007. – 1 mapa : kolor. ; 63×94 cm, złoż. 22×12 cm.

Tyt. panelowy. – Treść turyst. i tekst krajozn.: Maciej Walicki. – Data wyd. z CIP. – Rzeźba terenu: poziomice, cieniowanie, punkty wysokości, sygnatury skał. – Verso: inform. turyst.-krajozn. z fot., panoramy widokowe, 2 schematy tras narciarskich [z lotu ptaka], inform. teleadresowy, trasy wycieczkowe. – COPERNICUS - logo handlowe PPWK. – Nr kat. 54-005-11-05. – Cop. by PPWK im. E. Romera S.A. – Treść mapy w jęz. pol. i słowac., legenda w jęz. pol., ang. i niem., tekst w jęz. pol.

ISBN 978-83-7329-917-7

1. Beskid Śląski – mapy turystyczne 2. Beskid Żywiecki – mapy turystyczne 3. Babia Góra – Polska – mapy turystyczne 4. Żywiecki Park Krajobrazowy – mapy turystyczne 5. Park Krajobrazowy Beskidu Śląskiego – mapy turystyczne 6. Park Krajobrazowy Beskidu Małego – mapy turystyczne

912(438:2)
b19958067

217/2007

Beskid Śląski. 1:100 000

Beskid Śląski i Żywiecki : mapa turystyczna 1:100 000 = Tourist Map = Touristenkarte / Wydawnictwo Witański. – Wyd. 2 rozsz. – Skala 1:100 000. – Katowice : Wydawnictwo Witański, 2003. – 1 mapa : kolor. ; 49×69 cm, złoż. 25×14 cm.

Tyt. panelowy. – Rzeźba terenu: poziomice, punkty wysokości. – Verso: inform. turyst.-krajozn. – Cop. Wydawnictwo Witański - Katowice. – Treść mapy i tekst w jęz. pol., legenda także w jęz. ang. i niem.

ISBN 83-87502-67-7

1. Beskid Śląski – mapy turystyczne 2. Beskid Żywiecki – mapy turystyczne 3. Park Krajobrazowy Beskidu Śląskiego – mapy turystyczne 4. Żywiecki Park Krajobrazowy – mapy turystyczne 5. Park Krajobrazowy Beskidu Małego – mapy turystyczne

912(438:2)
b22639445

218/2007

Beskid Śląski. 1:100 000

Beskid Śląski i Żywiecki : mapa turystyczna 1:100 000 = Tourist Map = Touristenkarte / Wydawnictwo Witański. – Wyd. 4. – Skala 1:100 000. – Katowice : Wydawnictwo Witański, 2006. – 1 mapa : kolor. ; 50×70 cm, złoż. 25×14 cm.

Tyt. panelowy. – Rzeźba terenu: poziomice, punkty wysokości. – Verso: inform. turyst.-krajozn. – Cop. 2002-2006 Wydawnictwo Witański. – Treść mapy i tekst w jęz. pol., legenda także w jęz. ang. i niem.

ISBN 83-87502-67-7

1. Beskid Śląski – mapy turystyczne 2. Beskid Żywiecki – mapy turystyczne 3. Park Krajobrazowy Beskidu Śląskiego – mapy turystyczne 4. Żywiecki Park Krajobrazowy – mapy turystyczne 5. Park Krajobrazowy Beskidu Małego – mapy turystyczne

912(438:2)
b21660013

219/2007

Beskid Śląski. 1:100 000

Beskid Śląski, Żywiecki, Mały : mapa turystyczna = tourist map : skala = scale 1:100 000 / Wydawnictwo Kartograficzne COMPASS ; red. mapy, cieniowanie Mariusz Maryniak. – Skala 1:100 000 ; odwzorowanie UTM; w systemie geodezyjnym WGS-84. – Kraków : COMPASS, 2007. – 1 mapa : kolor. ; 56×81 cm, złoż. 24×12 cm.

Tyt. panelowy. – Siatka kilometrowa, pole strefowe 34 U. – Rzeźba terenu: cieniowanie, punkty wysokości. – Verso: inform. turyst.-krajozn. z fot. – Galileos - logo handlowe. – Treść mapy w jęz. pol., słowac. i czes., legenda w jęz. ang., niem. i ros. tekst w jęz. pol. i ang.

ISBN 978-83-60240-53-3

1. Beskid Śląski – mapy turystyczne 2. Beskid Żywiecki – mapy turystyczne 3. Beskid Mały – mapy turystyczne 4. Babia Góra – Polska – mapy turystyczne 5. Park Krajobrazowy Beskidu Śląskiego – mapy turystyczne 6. Park Krajobrazowy Beskidu Małego – mapy turystyczne 7. Żywiecki Park Krajobrazowy – mapy turystyczne

912(438:2)
b20422192

220/2007

Beskid Wyspowy. 1:65 000

Beskid Wyspowy : 1:65 000 / ExpressMap Polska ; red. i oprac. kartogr. Wojciech Kowalski, Marcin Szymczak, Patrycja Punczewicz. – Skala 1:65 000 ; współrzędne geograficzne w układzie WGS-84. – Warszawa : ExpressMap Polska, 2007. – 1 mapa : dwustronny, kolor. ; ark. pap. 48×101 cm, złoż. 24×11 cm, laminowany.

Tyt. panelowy. – Rzeźba terenu: poziomice, cieniowanie, punkty wysokości. – Verso: inform. turyst.-krajozn. z fot. – Cop. ExpressMap Polska Sp. z o.o. – Treść mapy w jęz. pol., legenda także w jęz. ang. i niem.

ISBN 978-83-60120-65-1

1. Beskid Wyspowy – mapy turystyczne 2. Ciężkowicko-Rożnowski Park Krajobrazowy – mapy turystyczne 3. Gorceński Park Narodowy – mapy turystyczne

912(438:2)
b1921778x

221/2007

Beskid Żywiecki. [ca 1:130 000]

Beskid Wysoki, Beskid Wyspowy, Beskid Makowski. – [Skala ca 1:130 000]. – [Kraków] : Gazeta Krakowska, [2006]. – 1 mapa : kolor. ; 40×59 cm, złoż. 21×10 cm.

(Stacje Narciarskie Małopolski ; 2).

Tyt. panelowy. – Mapy stacji narciarskich Małopolski realizowane są w ramach plebiscytu "Najlepsza Stacja Narciarska Małopolski". Plebiscyt organizuje Gazeta Krakowska we współpracy z Województwem Małopolskim i pod patronatem Marszałka Województwa Małopolskiego. – Rzeźba terenu: punkty wysokości. – Mapy poboczne: Rabka Zdrój, [ca 1:25 000], 20×19 cm; Okolice Kluczy, [ca 1:130 000], 15×9 cm. – Verso: inform. o stacjach narciarskich oznaczonych na mapie, schematy tras. – Dok. kartogr. w jęz. pol.

ISBN 83-7465-011-7

1. Beskid Żywiecki – mapy turystyczne 2. Beskid Wyspowy – mapy turystyczne 3. Beskid Makowski – mapy turystyczne 4. Rabka (woj. małopolskie) – mapy 5. Klucze (woj. małopolskie ; okręg) – mapy 6. Małopolska – mapy turystyczne 7. Narciarstwo – Polska – mapy

912(438:2)

b2357026x

222/2007

Beskidy. 1:75 000

Beskid trzech granic: Czechy, Polska, Słowacja : mapa turystyczna = tourist map : skala = scale 1:75 000 / Wydawnictwo Kartograficzne COMPASS. ; red. mapy Mariusz Maryniak, Tomasz Ślusarczyk ; tekst Maciej Walicki ; cieniowanie Mariusz Martyniak. – Skala 1:75 000 ; odwzorowanie UTM; w systemie geodezyjnym WGS-84. – Kraków : COMPASS, [2007]. – 1 mapa : kolor. ; 67×47 cm, złoż. 24×12 cm.

Tyt. panelowy. – Siatka kilometrowa, pole strefowe 34 U. – Rzeźba terenu: cieniowanie, punkty wysokości. – Verso: inform. turyst.-krajozn. z fot. – Galileos - logo handlowe. – Treść mapy w jęz. pol., czes. i słowac., legenda w jęz. pol., ang., niem. i ros., tekst w jęz. pol. i ang.

ISBN 978-83-60240-53-3

1. Beskidy – mapy turystyczne

912(438:2)+912(4:2)

b20419727

223/2007

Beskidy. 1:75 000

Beskidy : Mały, Śląski i Żywiecki : mapa turystyczna 1:75 000 = tourist map = Touristenkarte / Wydawnictwo Witański. – Skala 1:75 000. – Katowice : Wydawnictwo Witański, 2006. – 1 mapa : kolor. ; 66×96 cm, złoż. 25×14 cm.

Tyt. panelowy. – Rzeźba terenu: poziomice, punkty wysokości. – Verso: inform. turyst.-krajozn. z fot. – Cop. 2006 Wydawnictwo Witański. – Treść mapy w jęz. pol., legenda także w jęz. ang. i niem.

ISBN 83-87502-94-4

1. Beskidy – mapy turystyczne 2. Beskid Mały – mapy turystyczne 3. Beskid Śląski – mapy turystyczne 4. Beskid Żywiecki – mapy turystyczne 5. Park Krajobrazowy Beskidu Małego – mapy turystyczne 6. Park Krajobrazowy Beskidu Śląskiego – mapy turystyczne 7. Żywiecki Park Krajobrazowy – mapy turystyczne

912(438:2)

b21625785

224/2007

Beskidy. 1:75 000

Beskidy : Mały, Śląski i Żywiecki : mapa turystyczna 1:75 000 = tourist map = Touristenkarte / Wydawnictwo Witański. – Wyd. 2. – Skala 1:75 000. – Katowice : Wydawnictwo Witański, 2007. – 1 mapa : kolor. ; 68×98 cm, złoż. 26×14 cm.

Tyt. panelowy. – Rzeźba terenu: poziomice, punkty wysokości. – Verso: inform. turyst.-krajozn., fot., reklamy firm. – Cop. 2007 Wydawnictwo Witański. – Treść mapy w jęz., legenda także w jęz. ang. i niem.

ISBN 978-83-87502-58-4

1. Beskidy – mapy turystyczne 2. Beskid Mały – mapy turystyczne 3. Beskid Śląski – mapy turystyczne 4. Beskid Żywiecki – mapy turystyczne 5. Park Krajobrazowy Beskidu Małego – mapy turystyczne 6. Park Krajobrazowy Beskidu Śląskiego – mapy turystyczne 7. Żywiecki Park Krajobrazowy – mapy turystyczne

912(438:2)

b20619881

225/2007

Bieszczady. 1:65 000

Bieszczady : 1:65 000 / ExpressMap Polska ; red. i oprac. kartogr. Krzysztof Radwański ; rys. poziomice Radosław Warchoń. – Skala 1:65 000 ; współrzędne geograficzne w układzie WGS-84. – Warszawa : ExpressMap Polska, 2007. – 1 mapa : dwustronny, kolor. ; ark. pap. 48×101 cm, złoż. 24×11 cm, laminowany.

Tyt. panelowy. – Rzeźba terenu: poziomice, cieniowanie, punkty wysokości. – Cop. ExpressMap Polska Sp. z o.o. – Treść mapy w jęz. pol., legenda także w jęz. słowac., ang. i niem.

ISBN 83-88112-23-6. – ISBN 978-83-88112-23-2

1. Bieszczady – Polska – mapy turystyczne 2. Bieszczadzki Park Narodowy – mapy turystyczne 3. Park Krajobrazowy Gór Słonnych – mapy turystyczne 4. Ciśniańsko-Wetliński Park Krajobrazowy – mapy turystyczne 5. Park Krajobrazowy Doliny Sanu – mapy turystyczne

912(438:2)

b19218023

226/2007

Bieszczady. 1:75 000

Bieszczady : mapa turystyczna : skala 1:75 000 / Demart ; oprac. kartogr.: Agnieszka Wędrychowska, Jacek Majerczak, Sebastian Borkowski ; oprac. tech. Małgorzata Biernat [et al.] ; aktual. GEOGRAFIKA.PL. – Skala 1:75 000. – Warszawa : Demart, cop. 2007. – 1 mapa : dwustronny, kolor. ; ark. pap. 60×84 cm, złoż. 21×30 cm.

Tyt. panelowy. – Rzeźba terenu: cieniowanie, poziomice, punkty wysokości. – Mapa poboczna: Ustrzyki Dolne, [ca 1:15 000], 14×15 cm. – Recto: "Informacje praktyczne", "Vademecum bezpieczeństwa w górach". – Bezpłatny dodatek do Gazety Prawnej. – Cop. by Demart SA, Warszawa 2007. – Treść mapy w jęz. pol., legenda także w jęz. ang.

ISBN 978-83-7440-081-7

1. Bieszczady – mapy turystyczne 2. Ustrzyki Dolne (woj. podkarpackie) – mapy 3. Bieszczadzki Park Narodowy – mapy turystyczne 4. Ciśniańsko-Wetliński Park Krajobrazowy – mapy turystyczne 5. Park Krajobrazowy Doliny Sanu – mapy turystyczne 6. Park Krajobrazowy Gór Słonnych – mapy turystyczne 7. Park Krajobrazowy Pogórza Przemyskiego – mapy turystyczne

912(438:2)+912(4:2)

b23655288

227/2007

Bieszczady. 1:75 000

Bieszczady ; Góry Słonne : skala 1:75 000 / oprac. Polskie Przedsiębiorstwo Wydawnictw Kartograficznych im. E. Romera ; red.: Beata Konopska, Michał Starzewski ; zespół red.: Ewa Kowalska [et al.]. – Skala 1:75 000. – Warszawa : PPWK, 2007. – 2 mapy na 1 ark. : dwustronny, kolor. ; ark. pap. 65×84 cm, złoż. 22×12 cm.

Tyt. z mapy. – Tyt. odmienny na panelu: Bieszczady ; Góry Sanocko-Turczańskie : mapa turystyczna 1:75 000. – Treść turyst. i weryfikację treści topogr. oprac. na podst. materiałów Andrzeja Rybskiego. – Data wyd. z CIP. – Rzeźba terenu: poziomice, cieniowanie, punkty wysokości, rysunek skał. – Recto: "Zasięg arkuszy" map z recto i verso. – Verso: inform. turyst.-krajozn. z fot. – COPERNICUS - logo handlowe PPWK. – Nr kat. 54-007-21-01. – Cop. by PPWK S.A. – Treść mapy w jęz. pol., słowac. i ukr., legenda w jęz. pol., ang., niem. i słowac.

ISBN 978-83-7329-995-5

1. Bieszczady – Polska – mapy turystyczne 2. Bieszczadzki Park Narodowy – mapy turystyczne 3. Jaśliski Park Krajobrazowy – mapy turystyczne 4. Ciśniańsko-Wetliński Park Krajobrazowy – mapy turystyczne 5. Park Krajobrazowy Doliny Sanu – mapy turystyczne 6. Park Krajobrazowy Gór Słonnych – mapy turystyczne 7. Słonne, Góry – mapy turystyczne 8. Park Krajobrazowy Pogórza Przemyskiego – mapy turystyczne

912(438:2)

b20772191

228/2007

Bieszczady. 1:75 000

Bieszczady ; Góry Słonne : skala 1:75 000 / Polskie Przedsiębiorstwo Wydawnictw Kartograficznych im. E. Romera S.A. : red.: Beata Konopska, Michał Starzewski ; zespół red.: Ewa Kowalska [et al.]. – Skala 1:75 000. – Warszawa : PPWK, 2007. – 2 mapy na 1 ark. : dwustronny, kolor. ; ark. pap. 65×84 cm, złoż. 22×12 cm, laminowany.

Tyt. z mapy. – Tyt. odmienny na panelu: Bieszczady ; Góry Sanocko-Turczańskie : mapa turystyczna 1:75 000. – Treść turyst. i weryfikację treści topogr. oprac. na podst. materiałów Andrzeja Rybskiego. – Data wyd. z CIP. – Rzeźba terenu: poziomice, cieniowanie, punkty wysokości, rysunek skał. – Recto: "Zasięg arkuszy" map. – Verso: inform. turyst.-krajozn. z fot. – COPERNICUS - logo handlowe PPWK. – Nr kat. 54-007-55-01. – Cop. by PPWK S.A. – Treść mapy w jęz. pol., słowac. i ukr., legenda w jęz. pol., ang., niem. i słowac.

ISBN 978-83-7539-209-8

1. Bieszczady – Polska – mapy turystyczne 2. Bieszczadzki Park Narodowy – mapy turystyczne 3. Jaśliski Park Krajobrazowy – mapy turystyczne 4. Ciśniańsko-Wetliński Park Krajobrazowy – mapy turystyczne 5. Park Krajobrazowy Doliny Sanu – mapy turystyczne 6. Słonne, Góry – mapy turystyczne 7. Park Krajobrazowy Gór Słonnych – mapy turystyczne 8. Park Krajobrazowy Pogórza Przemyskiego – mapy turystyczne

912(438:2)

b22998317

229/2007

Bobrza. [ca 1:50 000]

Dorzecze Bobrzy : Góry Świętokrzyskie - Część Zachodnia / Agencja JP Kielce. – [Skala ca 1:50 000]. – Kielce : Agencja JP, [2007]. – 1 mapa : kolor. ; 47×69 cm, złoż. 24×14 cm.

Tyt. panelowy. – Verso: inform. turyst.-krajozn., fot. – Rzeźba terenu: poziomice, cieniowanie, punkty wysokości. – Wydawnictwo sfinansowane przez Unię Europejską w ramach Sektorowego Programu Operacyjnego "Restrukturyzacja i Modernizacja Sektora Żywnościowego oraz Rozwój Obszarów Wiejskich" Działanie 2.7 "Pilotażowy Program LEADER +". – Treść mapy w jęz. pol., legenda także w jęz. niem. i ang.

ISBN 83-60166-28-5

1. Bobrza (dorzecze) – mapy turystyczne 2. Świętokrzyskie, Góry – mapy turystyczne 3. Suchedniowsko-Oblęgarski Park Krajobrazowy – mapy turystyczne

912(438:2)

b19729431

230/2007

Bug. 1:75 000

Piękno nadbużańskich stron : poleski szlak konny : mapa przyrodniczo-turystyczna : skala 1:75 000 / KARTPOL ; oprac. aut. i kartogr. Paweł Cebrykow, Damian Ciechomski, Leszek Grzechnik. – Skala 1:75 000. – Lublin : KARTPOL : Regionalne Towarzystwo Gminy Sawin, 2007. – 1 mapa : kolor. ; 74×68 cm, złoż. 25×12 cm.

Tyt. znad mapy. – W opracowaniu wykorzystano materiały z państwowego zasobu z Wojewódzkiego Ośrodka Dokumentacji Geodezyjnej i Kartograficznej w Lublinie. – Rzeźba terenu: poziomice, punkty wysokości. – Verso: inform. turyst.-krajozn., fot. – Mapę opracowano na zlecenie Regionalnego Towarzystwa Gminy Sawin według projektu "Na huculskim grzbiecie". – KARTPOL, Regionalne Towarzystwo Gminy Sawin LUBLIN 2007. – Treść mapy w jęz. pol., legenda także w jęz. ang.

ISBN 978-83-89720-82-5. – ISBN 978-83-912962-5-7

1. Bug (dorzecze) – mapy turystyczne 2. Polesie Zachodnie – mapy turystyczne 3. Poleski Park Narodowy – mapy turystyczne 4. Sobiborski Park Krajobrazowy – mapy turystyczne 5. Chełmski Park Krajobrazowy – mapy turystyczne

912(438:2)

b21378630

231/2007

Bug. 1:75 000

Poleska Dolina Bugu : mapa turystyczna 1:75 000 / KARTPOL ; oprac. aut. i kartogr.: Paweł Cebrykow, Leszek Grzechnik. – Skala 1:75 000. – Lublin : KARTPOL, 2007. – 1 mapa : kolor. ; 75×67 cm, złoż. 25×11 cm.

Tyt. panelowy. – Oprac. LEM Projekt Sp. z o.o. Kraków. – Rzeźba terenu: poziomice, punkty wysokości. – Mapa poboczna: Jezioro Białe i okolice, [ca 1:12 500], 25×33 cm, oprac. kartogr. Mirosław W. Meksuła. – Verso: opis 6 szlaków turyst. i kajakowych (schematy i opis trasy, fot.). – Mapę oprac. na zlecenie Lokalnej Grupy Działania "Poleska Dolina Bugu". – Mapa finansowana ze środków Unii Europejskiej w ramach realizacji projektu "Polesie - nie tylko dla bocianów" Lokalnej Grupy Działania "Poleska Dolina Bugu" finansowanego z Europejskiego Funduszu Orientacji i Gwarancji Rolnej oraz budżetu państwa w ramach Sektorowego Programu Operacyjnego "Restrukturyzacja i modernizacja sektora żywnościowego oraz rozwoju obszarów wiejskich 2004-2006" w zakresie działania 2.7 Pilotażowy Program LEADER +. – Cop. KARTPOL, Lublin 2007. – Treść mapy w jęz. pol., legenda także w jęz. ang.

ISBN 978-83-89720-68-9

1. Bug (dolina) – mapy turystyczne 2. Białe (jezioro) ; Pojezierze Łęczyńsko-Włodawskie) – mapy turystyczne 3. Polesie Zachodnie – mapy turystyczne

912(438:2)

b21378575

232/2007

Chochołowska, Dolina. 1:20 000

Dolina Chochołowska : mapa atrakcji turystycznych : skala 1:20 000 / Wydawnictwo Turystyczne Plan. – Skala 1:20 000. – Jelenia Góra : PLAN, 2007. – 1 mapa : kolor. ; 48×34 cm, złoż. 24×12 cm.

Tyt. panelowy. – Rzeźba terenu: poziomice, punkty wysokości, rysunek skał. – Verso: opis atrakcji turystycznych Doliny Chochołowskiej oznaczonych numerami na mapie z fot. – Verso: Schemat szlaków Doliny Chochołowskiej. – Galileos - logo handlowe. – Cop. PLAN. – Dok. kartogr. w jęz. pol.

ISBN 978-83-60975-04-6

1. Chochołowska, Dolina – mapy turystyczne

912(438:2)

b21621706

233/2007

Giewont. 1:20 000

Giewont, Kasprowy Wierch : mapa atrakcji turystycznych 1:20 000 / Wydawnictwo Turystyczne PLAN. – Skala 1:20 000. – Jelenia Góra : PLAN, 2007. – 1 mapa : kolor. ; 34×48 cm, złoż. 24×12 cm.

Tyt. panelowy. – Nr ISBN wydrukowany na mapie (978-83-60975-12-1) niezgodny z naklejką na panelu (978-83-60975-36-7). – Rzeźba terenu: poziomice, punkty wysokości, rysunek skał, izobaty. – Verso: inform. turyst.-krajozn. z fot., schemat szlaków okolic Giewontu i Kasprowego Wierchu z fot. – Cop. PLAN. – Treść mapy w jęz. pol.

ISBN 978-83-60975-36-7. – ISBN 978-83-60975-12-1

1. Giewont – mapy turystyczne 2. Kasprowy Wierch – mapy turystyczne

912(438:2)

b21654190

234/2007

Gorce. 1:35 000

Gorce Wschodnie : mapa turystyczna 1:35 000 = Tourist map = Touristenkarte. 2 / Agencja Wydawnicza WiT ; red.: Roman Hasior, Tadeusz Ogórek ; oprac. graf. i komput.: Roman Hasior [et al.] ; tekst: Sylwia Ogórek, Mariola Stefanik ; zdj. Tadeusz Ogórek [et al.] ; cieniowanie Tadeusz Ogórek ; aktual. Roman Hasior [et al.] ; współpr.: Janusz J. Tomasiewicz [et al.] ; mapa przestrzenna Wiktor Kunicki. – Skala 1:35 000. – Piwniczna : WiT, 2007. – 1 mapa na 2 ark. : kolor. ; ark. pap. 97×68 cm, złoż. 23×11 cm.

(Gorce 2 w 1 ; 2).

Tyt. panelowy. – Rzeźba terenu: poziomice, cieniowanie, punkty wysokości. – Mapy poboczne: Mapa krajoznawcza regionu, [ca 1:400 000], 21×31 cm; Mapa przestrzenna wschodniej części Gorców [widok z lotu ptaka], 21×31 cm; Krościenko, 1:12 500, 14×14 cm. – Verso: inform. turyst.-krajozn., inform. o gorczańskich kwiatach z fot., 6 panoram - z Lubania, Gorca, Jaworzyny Kamiennickiej, Mogielicy, Jaworzynki i z Polany Gorc Kamiennicki. – Treść mapy i tekst w jęz. pol., legenda także w jęz. ang. i niem.

1. Gorce – mapy turystyczne 2. Krościenko nad Dunajcem (woj. małopolskie) – mapy 3. Gorczański Park Narodowy – mapy turystyczne

912(438:2)

b20417731

235/2007

Gorce. 1:35 000

Gorce Zachodnie : mapa turystyczna 1:35 000 = Tourist map = Touristenkarte. 1 / Agencja Wydawnicza WiT ; red.: Roman Hasior, Tadeusz Ogórek ; oprac. graf. i komput.: Roman Hasior [et al.] ; tekst: Sylwia Ogórek, Mariola Stefanik ; zdj. Tadeusz Ogórek [et al.] ; cieniowanie Tadeusz Ogórek ; aktual. Roman Hasior [et al.] ; współpr.: Janusz J. Tomasiewicz [et al.] ; mapa przestrzenna Wiktor Kunicki. – Skala 1:35 000. – Piwniczna-Zdrój : WiT, 2007. – 1 mapa w 2 ark. : kolor. ; ark. pap. 68×97 cm, złoż. 23×11 cm.

(Gorce 2 w 1 ; 1).

Tyt. panelowy. – Rzeźba terenu: poziomice, cieniowanie, punkty wysokości. – Mapy poboczne: Gorce, mapa przeglądowa, 1:100 000, 28×39 cm; Mapa przestrzenna zachodniej części Gorców [widok z lotu ptaka], 21×31 cm; Mszana Dolna, 1:15 000, 12×16 cm; Nowy Targ, 1:15 000, 14×20 cm; Rabka-Zdrój, 1:15 000, 15×20 cm. – Verso: inform. turyst.-krajozn. z fot., inform. o Gorczańskim Parku Narodowym, 2 panoramy - z okien schroniska na Turbaczu i z polany Zieleńca. – Treść mapy i tekst w jęz. pol., legenda także w jęz. ang. i niem.

1. Gorce – mapy turystyczne 2. Mszana Dolna (woj. małopolskie) – mapy 3. Nowy Targ (woj. małopolskie) – mapy 4. Rabka (woj. małopolskie) – mapy 5. Gorczański Park Narodowy – mapy turystyczne

912(438:2)

b20417688

236/2007

Gorce. 1:50 000

Gorce i Pieniny : 1:50 000 / ExpressMap Polska ; red. i oprac. kartogr. Marcin Szymczak ; rys. poziomice Radosław Warchoń. – Skala 1:50 000 ; układ odniesienia WGS-84. – Warszawa : ExpressMap Polska, 2007. – 1 mapa : dwustronny, kolor. ; ark. pap. 48×101 cm, złoż. 24×11 cm, laminowany.

Tyt. panelowy. – Rzeźba terenu: poziomice, cieniowanie, punkty wysokości. – Mapa poboczna: Pieniński Park Narodowy, 1:25 000, 22×44 cm. – Verso: inform. turyst.-krajozn., fot. – Cop. Wydawnictwo Kartograficzne ExpressMap Polska Sp. z o.o. – Treść mapy w jęz. pol., legenda także w jęz. słowac., ang. i niem.

ISBN 978-83-88112-70-6

1. Gorce – mapy turystyczne 2. Pieniny – mapy turystyczne 3. Gorczański Park Narodowy – mapy turystyczne 4. Popradzki Park Krajobrazowy – mapy turystyczne

912(438:2)

b1935969x

237/2007

Gostynińskie, Pojezierze. 1:125 000

Pojezierze Gostynińskie : mapa turystyczno-krajoznawcza : skala 1:125 000 / Agencja Regraf ; red., oprac. kartogr. i wykonanie Piotr Bielawski. – Wyd. 2. – Skala 1:125 000. – Warszawa : Agencja Regraf, cop. 2007. – 1 mapa : kolor. ; 46×64 cm, złoż. 23×11 cm.

Tyt. panelowy. – Mapy poboczne: Gąbin, [ca 1:21 000], 8×10 cm; Włocławek, [ca 1:15 000], 11×10 cm; Kowal, [ca 1:27 000], 11×10 cm; Płock-Centrum, [ca 1:18 000], 4×4 cm; Gostynin-Centrum, [ca 1:19 000], 11×10 cm. – Verso: inform. turyst.-krajozn. z fot., baza noclegowa, przebieg szlaków turyst. i rowerowych. – Cop. by Piotr Bielawski Agencja Regraf Warszawa 2007. – Dok. kartogr. w jęz. pol.

ISBN 83-87685-88-7

1. Gostynińskie, Pojezierze – mapy turystyczne 2. Gąbin (woj. mazowieckie) – mapy 3. Włocławek (woj. kujawsko-pomorskie) – mapy 4. Kowal (woj. kujawsko-pomorskie) – mapy 5. Płock (woj. mazowieckie) – mapy 6. Gostynin (woj. mazowieckie) – mapy

912(438:2)

b19729790

238/2007

Grabowieckie, Działy. 1:100 000

Działy Grabowieckie : mapa turystyczna 1:100 000 = tourist map / KARTPOL ; red. kartogr.: Zofia Kalisz [et al.] ; oprac. komput. Paweł Cebrykow. – Skala 1:100 000. – Lublin : KARTPOL ; Poznań : CartoMedia, 1998 [i.e. non ante 2007]. – 1 mapa : kolor. ; 46×67 cm, złoż. 24×12 cm.

Tyt. panelowy. – Rzeźba terenu: poziomice, punkty wysokości. – Mapy poboczne: Krasnystaw, 1:20 000, 27×27 cm; Hrubieszów, 1:20 000, 27×27 cm; Działy Grabowieckie system obszarów chronionych, 1:500 000, 9×20 cm, oprac. kartogr. Mirosław W. Meksuła. – Verso: inform. o gminach regionu. – Dawny ISBN zakleiony nowym. – Wyd. dofinansowane przez Urząd Wojewódzki w Zamościu - Wydział Kultury Sportu i Turystyki, Wojewódzki Fundusz Ochrony Środowiska i Gospodarki Wodnej w Chełmie oraz urzędy miast i gmin. – Cop. by KARTPOL. – Treść mapy w jęz. pol., legenda także w jęz. ang.

ISBN 978-83-89720-20-7

1. Grabowieckie, Działy – mapy turystyczne 2. Krasnystaw (woj. lubelskie) – mapy 3. Hrubieszów (woj. lubelskie) – mapy 4. Grabowieckie, Działy – fauna i flora – ochrona – mapy

912(438:2)

b21378502

239/2007

Helska, Mierzeja. 1:50 000

Mierzeja Helska : mapa turystyczna : skala 1:50 000 = Tourist Map = Touristenkarte / oprac. PLAN ; red.: Rafał Fronia, Damian Dutkiewicz ; tekst Jarosław Ellwart. – Skala 1:50 000. – Jelenia Góra : PLAN, 2007. – 1 mapa : kolor. ; 68×89 cm, złoż. 24×12 cm.

Tyt. panelowy. – Rzeźba terenu: poziomice, izobaty, punkty wysokości. – Mapy poboczne: Jastrzębia Góra, 1:12 000, 17×33 cm; Chałupy, 1:12 000, 8×11 cm; Kuźnica, 1:12 000, 8×11 cm; Jastarnia, 1:12 000, 17×22 cm; Hel, 1:12 000, 17×11 cm; Jurata, 1:12 000, 14×11 cm; Karwia plan, 1:12 000, 14×21 cm; Władysławowo plan miasta, 1:12 000; 29×38 cm; Okolice Helu, 1:500 000, 15×22 cm. – Verso: inform. turyst.-krajozn. z fot., szkic jaskini w Mechowie. – Galileos - logo handlowe. – Treść mapy w jęz. pol., legenda także w jęz. niem.

ISBN 978-83-60975-20-6

1. Helska, Mierzeja – mapy turystyczne 2. Władysławowo (woj. pomorskie) – Jastrzębia Góra – mapy 3. Władysławowo (woj. pomorskie) – Chałupy – mapy 4. Jastarnia (woj. pomorskie) – Kuźnica – mapy 5. Jastarnia (woj. pomorskie) – mapy 6. Jastarnia (woj. pomorskie) – Jurata – mapy 7. Hel (woj. pomorskie) – mapy 8. Władysławowo (woj. pomorskie) – Karwia – mapy 9. Władysławowo (woj. pomorskie) – mapy

912(438:2)

b21622218

240/2007

Helska, Mierzeja. [ca 1:300 000], [ca 1:9 500 - 1:13 000]

Półwysep Helski ; Władysławowo, Jastrzębia Góra, Puck, Hel, Jurata, Jastarnia, Kuźnica, Chałupy, Karwia / Firma Kangur Gdynia. – [Skala ca 1:300 000]. – [Skala ca 1:9 500 - 1:13 000]. – Gdynia : Kangur, [non ante 2006]. – 10 map na 1 ark. : dwustronny, kolor. ; ark. pap. 48×68 cm, złoż. 24×14 cm.

Tyt. panelowy. – Datowanie na podst. podwójnego ISBN. – Dok. zawiera 9 planów miast i mapę pñ. części Pomorza Gdańskiego. – Recto i verso: inform. turyst.-krajozn., reklamy firm zlokalizowanych na planach. – Cop. by KANGUR. – Dok. kartogr. w jęz. pol.

ISBN 83-89435-84-5. – ISBN 978-83-89435-84-2

1. Helska, Mierzeja – mapy turystyczne 2. Pomorze Gdańskie – mapy turystyczne 3. Władysławowo (woj. pomorskie) – mapy 4. Władysławowo (woj. pomorskie) – Jastrzębia Góra – mapy 5. Puck (woj. pomorskie) – mapy 6. Hel (woj. pomorskie) – mapy 7. Jastarnia (woj. pomorskie) – Jurata – mapy 8. Jastarnia (woj. pomorskie) – mapy 9. Jastarnia (woj. pomorskie) – Kuźnica – mapy 10. Władysławowo (woj. pomorskie) – Chałupy – mapy 11. Władysławowo (woj. pomorskie) – Karwia – mapy

912(438:2)+912(438)PM

b21624902

241/2007

Izerskie, Góry. 1:50 000

Góry Izerskie : mapa turystyczna 1:50 000 = Tourist map = Touristenkarte / oprac. Wydawnictwo Turystyczne PLAN ; zespół red.: Rafał Fronia [et al.]. – Wyd. 4. – Skala 1:50 000. – Jelenia Góra : PLAN, cop. 2007. – 1 mapa : kolor. ; 68×98 cm, złoż. 24×13 cm.

Tyt. panelowy. – Rzeźba terenu: poziomice, cieniowanie, punkty wysokości. – Mapy poboczne: Ośrodek narciarstwa biegowego Jakuszyce, 1:30 000, 36×40 cm; Leśna, 1:10 000, 27×19 cm; Mirsk, 1:10 000, 13×12 cm. – Verso: inform. turyst.-krajozn., fot. – Galileos - logo handlowe. – Nr katalogowy 3-07-38. – Cop. PLAN. – Treść mapy w jęz. pol. i czes., legenda także w jęz. niem., tekst w jęz. pol.

ISBN 978-83-60975-68-8

1. Izerskie, Góry – mapy turystyczne 2. Szklarska Poręba (woj. dolnośląskie) – Jakuszyce – mapy 3. Mirsk (woj. dolnośląskie) – mapy 4. Leśna (woj. dolnośląskie, pow. Lubań) – mapy

912(438:2)+912(4)

b21576919

242/2007

Janowskie i lipskie, lasy. 1:50 000

Lasy Janowskie : leśny kompleks promocyjny : mapa turystyczno-przyrodnicza : skala 1:50 000 / KARTPOL ; oprac. aut. i kartogr. K. Kałamucki, M. Krukowski, A. Wediuk, L. Grzechnik ; tekst Artur Pawłowski. – Skala 1:50 000. – Lublin : KARTPOL, cop. 2007. – 1 mapa : kolor. ; 68×98 cm, złoż. 23×12 cm.

Tyt. panelowy. – Konsultacja treści turyst. A. Pawłowski. – Nazwy lokalne przedstawiono na podst. materiałów M. Cieślaka i informacji od pracowników Nadleśnictwa Janów Lubelski. – Rzeźba terenu: poziomice, cieniowanie, punkty wysokości. – Mapy poboczne: [Trasa rowerowa z Janowa do osady Szklarnia, ca 1:50 000], 14×11 cm; [Ścieżka spacerowa przy Ośrodku Edukacji Ekologicznej, 1:5 000], 11×11 cm; [Ścieżka przyr. w rezerwacie Szklarnia, 1:15 000], 20×11 cm; [Ścieżka spacerowa "Porytowe Wzgórze", ca 1:10 000], 11×11 cm; Janów Lubelski, 1:12 500, 28×36 cm, oprac. aut. i kartogr. Paweł Cebrykow. – Verso: inform. turyst.-krajozn. z fot. – Oprac. przy współpracy Agnieszki Korzeniewicz i Ewy Flis-Martyniuk. – Cop. by KARTPOL. – Dok. kartogr. w jęz. pol.

ISBN 978-83-89720-31-3

1. Janowskie i lipskie, lasy – mapy turystyczne 2. Janów Lubelski (woj. lubelskie) – mapy 3. Park Krajobrazowy Lasy Janowskie – mapy turystyczne 4. Turystyka rowerowa – Polska – mapy turystyczne 5. Ścieżki edukacyjne – mapy

912(438:2)

b21298129

243/2007

Karkonosze. 1:20 000

Karkonoše : Karkonosze bez granic = Krkonoše bez hranic / oprac. kartogr. Wydawnictwo Turystyczne "PLAN". – Skala 1:20 000. – [Jelenia Góra] : Wydawnictwo "Ad Rem", 2007. – 11 map na 1 ark. : kolor. ; ark. pap. 68×96 cm, złoż. 24×13 cm.

Tyt. panelowy. – Tyt. mapy jest sztuczną zbitką czes. i pol. nazwy. – Rzeźba terenu: poziomice, punkty wysokości, rysunek i sygnatury skał. – Dok. kartogr. zawiera plany ośrodków narciarskich: Jakuszyce - narciarskie trasy biegowe, 19×24 cm; Jąnské Lázně - ski-centrum "Černá hora", 19×24 cm; Karpacz - ski-centrum "Śnieżka" (Kopa), 19×24 cm; Dziwiszów - ski-centrum "Łysa Góra", 9×11 cm; Karpacz - narciarskie trasy biegowe, 10×11 cm; Szklarska Poręba - "Ski-arena Szrenica", 24×24 cm; Špindlerův Mlýn - ski-centrum, 24×24 cm; Pec pod Sněžkou i Velká Úpa - ski-centrum, 24×24 cm; Harrachov - Čertova Hora - ski-centrum, 24×24 cm; Rokytnice nad Jizerou - ski-centrum, 24×24 cm; Kowary - narciarskie trasy biegowe, 24×24 cm. – 14 profili najpopularniejszych nartostrad w Karkonoszach. – Mapa poboczna: [Karkonosze - lokalizacja terenów narciarskich, ca 1:200 000], 22×24 cm. – Verso: dwie panoramy Karkonoszy: od s. Czech, 22×97 cm; od s. Polski, 24×97 cm, inform. dla narciarzy z fot. – Projekt współfinansowany ze środków Europejskiego Funduszu Rozwoju Regionalnego w ramach programu Interreg III A Czechy - Polska. – Dok. kartogr. w jęz. pol. i czes.

ISBN 978-83-89863-58-4

1. Karkonosze – Polska – mapy turystyczne 2. Karkonosze – Czechy – mapy turystyczne 3. Karpacz (woj. dolnośląskie) – mapy turystyczne 4. Szklarska Poręba (woj. dolnośląskie) – mapy turystyczne 5. Pec pod Sněžkou (Czechy) – mapy turystyczne 6. Szklarska Poręba (woj. dolnośląskie) – Jakuszyce – mapy turystyczne 7. Jąnské Lázně (Czechy) – mapy turystyczne 8. Dziwiszów (woj. dolnośląskie) – mapy turystyczne 9. Špindlerův Mlýn (Czechy) – mapy turystyczne 10. Pec pod Sněžkou (Czechy) – Velká Úpa – mapy turystyczne 11. Harrachov (Czechy) – mapy turystyczne 12. Čertova hora (Czechy) – mapy turystyczne 13. Rokytnice nad Jizerou (Czechy) – mapy turystyczne 14. Kowary (woj. dolnośląskie) – mapy turystyczne

912(438:2)+912(4:2)

b19838207

244/2007

Karkonosze. 1:25 000

Karkonosze : mapa turystyczna : skala 1:25 000 / oprac. PLAN. – Skala 1:25 000. – Warszawa : Demart, [2007]. – 1 mapa : dwustronny, kolor. ; ark. pap. 84×60 cm, złoż. 21×30 cm.

Tyt. panelowy. – Rzeźba terenu: poziomice, cieniowanie, punkty wysokości. – Recto: "Informacje praktyczne", "Vademecum bezpieczeństwa w górach". – Bezpłatny dodatek do Gazety Prawnej. – Cop. PLAN. – Treść mapy w jęz. pol. i czes., legenda także w jęz. niem. i ang.

ISBN 978-83-7440-081-7

1. Karkonosze – mapy turystyczne 2. Karkonoski Park Narodowy – mapy turystyczne

912(438:2)+912(4:2)

b2365532x

245/2007

Karkonosze. 1:33 000, 1:140 000

Karkonosze : Karkonosze bez granic = Krkonoše bez hranic / opracowanie: Wydawnictwo Turystyczne "PLAN". – Skala 1:33 000. – Skala 1:140 000. – Jelenia Góra : PLAN, 2007. – 2 mapy na 1 ark.: dwustronny, kolor. ; ark. pap. 68×98 cm, złoż. 24×13 cm.

Tyt. panelowy. – Wydano w ramach porozumienia o wspólnej promocji gmin karkonoskich: Jelenia Góra, Janowice Wielkie, Jeżów Sudecki, Karpacz, Kowary, Mysłakowice, Piechowice, Podgórzyn, Stara Kamienica, Szklarska Poręba oraz starostwa powiatowego i Związku Gmin Karkonoskich. – Rzeźba terenu: poziomice, punkty wysokości, rysunek skał. – Zawiera mapy: Karkonosze : mapa atrakcji turystycznych, skala

1:33 000; Region Karkonoski, mapa atrakcji turystycznych, skala 1:140 000. – Recto i verso: inform. turyst.-krajozn., fot. – Cop. PLAN. – Treść map w jęz. pol. i czes., legenda i tekst także w jęz. niem.

ISBN 978-83-60975-09-1

1. Karkonosze – Polska – mapy turystyczne 2. Karkonosze – Czechy – mapy turystyczne 3. Karkonoski Park Narodowy – mapy turystyczne
4. Krkonošský národní park (Czechy) – mapy turystyczne

912(438:2)+912(4:2)

b21577304

246/2007

Karkonosze. 1:50 000

Karkonosze : mapa turystyczna 1:50 000 / oprac. Polskie Przedsiębiorstwo Wydawnictw Kartograficznych im. E. Romera ; red.: Beata Konopska, Michał Starzewski ; zespół red.: Stefan Galocz [et al.] ; weryfikacja treści turyst. Tomasz Dudziak ; tekst Jacek Potocki. – Skala 1:50 000. – Warszawa : PPWK, 2007. – 1 mapa : kolor ; 64×69 cm, złoż. 22×12 cm.

Tyt. panelowy. – Data wyd. z CIP. – Rzeźba terenu: poziomice, cieniowanie, punkty wysokości, rysunek skał. – Mapy poboczne: Jelenia Góra, 1:17 500, 20×22 cm; Szklarska Poręba, 1:17 500, 20×34 cm; Karpacz, 1:17 500, 20×22 cm; [Narciarskie trasy biegowe w okolicach Jakuszy], [ca 1:50 000], 18×14 cm. – Verso: inform. turyst.-krajozn. z fot. dla części pol. i czes. Karkonoszy, schematy tras narciarskich okolic Szklarskiej Poręby i Karpacza. – COPERNICUS - logo handlowe PPWK. – Nr kat. 54-027-31-01. – Cop. by PPWK S.A. – Treść mapy w jęz. pol. i czes., legenda w jęz. pol., ang. i niem.

ISBN 978-83-7329-952-8

1. Karkonosze – Polska – mapy turystyczne 2. Karkonosze – Czechy – mapy turystyczne 3. Karkonoski Park Narodowy – mapy turystyczne
4. Jelenia Góra (woj. dolnośląskie) – mapy turystyczne 5. Jelenia Góra (woj. dolnośląskie) – mapy 6. Szklarska Poręba (woj. dolnośląskie) – mapy turystyczne 7. Szklarska Poręba (woj. dolnośląskie) – mapy 8. Karpacz (woj. dolnośląskie) – mapy 9. Karpacz (woj. dolnośląskie) – mapy turystyczne 10. Rudawski Park Krajobrazowy – mapy turystyczne

912(438:2)+912(4:2)

b20772208

247/2007

Karkonosze. 1:50 000

Karkonosze : mapa turystyczna 1:50 000 = Krkonoše : turistická mapa = Riesengebirge : Wanderkarte / Wydawnictwo Kartograficzne EKO-GRAF Spółka z o.o. ; oprac. mapy Karkonoszy Maria Dudzińska ; plany miast Maria Dudzińska, Tomasz Bieroński ; współpr. red. Katarzyna Biernat, Jacek Potocki. – Skala 1:50 000. – Wrocław : EKO-GRAF, cop. 2007/2008. – 1 mapa : kolor ; 58×83 cm, złoż. 20×12 cm.

Tyt. panelowy. – Rzeźba terenu: poziomice, cieniowanie, punkty wysokości, rysunek skał. – Mapy poboczne: Karkonosze szlaki turystyczne [...], [ca 1:100 000], 30×42 cm; Karpacz, [ca 1:17 000], 14×26 cm; Szklarska Poręba, [ca 1:17 000], 14×26 cm; Harrachov, [ca 1:19 000], 14×26 cm; Špindlerův Mlýn, [ca 1:18 000], 14×16 cm; [Trasa Biegu Piastów, ca 1:65 000], 14×16 cm; [Woj. dolnośląskie, cz. południowa - mapa samochodowa], 1:700 000, 11×23 cm. – Cop. EKO-GRAF, Wrocław 2007/2008. – Treść mapy w jęz. pol. i czes., legenda także w jęz. ang. i niem.

ISBN 978-83-86645-63-3

1. Karkonosze – mapy turystyczne 2. Karkonoski Park Narodowy – mapy turystyczne 3. Karpacz (woj. dolnośląskie) – mapy 4. Szklarska Poręba (woj. dolnośląskie) – mapy 5. Harrachov (Czechy) – mapy 6. Szpindlerowy Młyn (Czechy) – mapy 7. Szklarska Poręba (woj. dolnośląskie) – Jakuszyce – mapy

912(438:2)+912(4:2)

b2025202x

248/2007

Karkonosze. 1:50 000

Krkonoše : turistická mapa = Riesengebirge : Wanderkarte = Karkonosze : mapa turystyczna / Wydawnictwo Kartograficzne EKO-GRAF Spółka z o.o. ; zpracování: Maria Dudzińska, Rafał Jońca ; plány měst: Maria Dudzińska, Tomasz Bieroński. – Skala 1:50 000. – Wrocław : Wydawnictwo Kartograficzne EKO-GRAF, 2007. – 1 mapa : kolor ; 58×83 cm, złoż. 20×12 cm.

Tyt. panelowy. – Rzeźba terenu: poziomice, cieniowanie, punkty wysokości, rysunek skał. – Mapy poboczne: Karkonosze szlaki turystyczne ..., [ca 1:100 000], 30×42 cm; Karpacz, [ca 1:17 000], 14×26 cm; Szklarska Poręba, [ca 1:17 000], 14×26 cm; Harrachov, [ca 1:19 000], 14×26 cm; Špindlerův Mlýn, [ca 1:18 000], 14×16 cm; [Sudety], 1:700 000, 11×23 cm. – Verso: panorama Krkonoše, 13×20 cm, fot. – Cop. EKO-GRAF Wrocław 2007. – Treść mapy w jęz. czes. i pol., legenda także w jęz. niem.

ISBN 83-86645-70-9

1. Karkonosze – mapy turystyczne 2. Karkonosze – Czechy – mapy turystyczne 3. Karkonoski Park Narodowy – mapy turystyczne
4. Karpacz (woj. dolnośląskie) – mapy 5. Szklarska Poręba (woj. dolnośląskie) – mapy 6. Harrachov (Czechy) – mapy 7. Szpindlerowy Młyn (Czechy) – mapy 8. Sudety – mapy drogowe

912(438:2)+912(4:2)

b20252730

249/2007

Karkonosze. —

Szlaki turystyczne Karkonoszy : mapa turystyczna = Tourist map = Touristenkarte / Wydawnictwo Turystyczne PLAN ; oprac. PLAN - Piotr Pietrzak. – [Skala nieokreślona]. – Jelenia Góra : PLAN, cop. 2007. – 1 mapa : dwustronny, kolor ; ark. pap. 48×68 cm, złoż. 24×12 cm.

Tyt. panelowy. – Recto i verso: schroniska i punkty inform. turyst. w Karkonoszach. – Galileo - logo handlowe. – Nr katalogowy 3-07-41. – Cop. PLAN 2007. – Dok. kartogr. w jęz. pol.

ISBN 978-83-60975-96-1

1. Karkonosze – mapy turystyczne

912(438:2)

b21576646

250/2007

Karpaty. 1:65 000

Atrakcje turystyczne Karpat Północnych : mapa turystyczna / projekt i DTP mapy: KORAW Dorota Koczub ; tekst: Irena Steciak, Dorota Zielińska. – Skala 1:65 000. – Rzeszów : Stowarzyszenie Procarpathia, [2007]. – 1 mapa : kolor. ; 58×42 cm, złoż. 21×12 cm.

Tyt. panelowy. – Rzeźba terenu: cieniowanie. – Recto: schematy rowerowych tras turystycznych - Trasa I Krośnieńsko-Brzozowska, Trasa II Sanocko-Dynowska, Trasa III Ustrzycko-Leska, Trasa IV Sanocko-Dukielska, Trasa V Przemyska, Trasa VI Rzeszowsko-Jarosławska, Trasa VII Jasielsko-Dębicko-Ropczycka. – Verso: inform. turyst.-krajozn. – Wydano w ramach projektu "Kreowanie rozwoju transgranicznego produktu turystycznego Karpat Płn." finansowanego z Programu Sąsiedztwa Polska - Białoruś - Ukraina INTERREG III A/TACIS CBC 2004-2006 ze środków Europejskiego Funduszu Rozwoju Regionalnego oraz budżetu państwa przy wsparciu Stowarzyszenia Euroregion Karpacki Polska z siedzibą w Rzeszowie. – Cop. Stowarzyszenie na Rzecz Rozwoju i Promocji Podkarpacia "PRO CARPATHIA". – Treść mapy w jęz. pol. i ukr, legenda w jęz. pol.

ISBN 978-83-922942-5-2

1. Karpaty – Polska – mapy turystyczne 2. Karpaty – Ukraina – mapy turystyczne

912(438:2)+912(4:2)

b19728293

251/2007

Kaszubskie, Pojezierze. 1:50 000

Szwajcaria Kaszubska : mapa turystyczno-krajoznawcza = tourist map = touristische Karte / EKO-KAPIO ; tekst: Wojciech Okroj, Katarzyna Kurowska ; oprac. graf. i skład: Anna Kowalska, Kamil Auguściak. – Skala 1:50 000. – Gdańsk : Eko-Kapio, 2007. – 1 mapa : kolor. ; 68×98 cm, złoż. 23×13 cm.

Tyt. panelowy. – Publikację oprac. we współpr. ze Stowarzyszeniem Turystyczne Kaszuby. – Rzeźba terenu: poziomice, punkty wysokości. – Verso: treść turyst.-krajozn., fot. – REGIO - logo produktu marki CartoMedia. – Cop. EKO-KAPIO 2008. – Wydano dla Cop. CartoMedia. – Treść mapy w jęz. pol. i kaszubskim., legenda w jęz. ang. i niem.

ISBN 978-83-88201-97-4

1. Kaszubskie, Pojezierze – mapy turystyczne 2. Kaszuby – mapy turystyczne 3. Kaszubski Park Krajobrazowy – mapy turystyczne

912(438:2)

b2118107x

252/2007

Kłodzka, Kotlina. 1:50 000, 1:8 000

Kotlina Kłodzka i okolice : 1:50 000 ; Plan Kłodzka 1:8 000 / oprac. Studio Wydawnicze PLAN ; tekst: Urząd Miasta w Kłodzku, Studio Wydawnicze Plan ; kartogr.: Róża Spiliszewska, Dariusz Wojciechowski. – Wyd. 2. – Skala 1:50 000. – Skala 1:8 000. – Wrocław : Studio PLAN, 2006. – 2 mapy na 1 ark. : dwustronny kolor. ; ark. pap. 67×98 cm, złoż. 24×13 cm.

Tyt. panelowy. – Rzeźba terenu: poziomice, punkty wysokości, rysunek form krajobrazowych. – Mapa poboczna: Centrum [Kłodzka], [ca 1:4 000], 15×20 cm. – Recto i verso: inform. turyst.-krajozn. z fot., indeks ulic. – Dok. kartogr. w jęz. pol.

ISBN 83-60180-50-4

1. Kłodzka, Kotlina – mapy turystyczne 2. Kłodzko (woj. dolnośląskie) – mapy 3. Kłodzko (woj. dolnośląskie ; okręg) – mapy turystyczne

912(438:2)+912(438)DS

b22638866

253/2007

Knyszyńska, Puszcza. [ca 1:123 000]

Atrakcje turystyczne Puszczy Knyszyńskiej / Stowarzyszenie Puszcza Knyszyńska ; teksty: Dżenneta Bogdanowicz [et al.] ; zdj.: Piotr Jucha [et al.]. – [Skala ca 1:123 000]. – [Białystok] : KAW : Stowarzyszenia Puszcza Knyszyńska, [2007]. – 1 mapa : kolor. ; 48×68 cm, złoż. 16×12 cm.

Tyt. panelowy. – Recto: fot. obiektów i atrakcji turyst. – Verso: inform. turyst.-krajozn., fot. – Wyd. na zlecenie Stowarzyszenia Puszcza Knyszyńska. – Dok. kartogr. w jęz. pol.

ISBN 978-83-924246-6-6

1. Knyszyńska, Puszcza – mapy turystyczne

912(438:2)

b19728414

254/2007

Kościelec. —

Kościelec i Zadni Kościelec : ściany zachodnie / oprac. i fot.: Grzegorz Głazek. – [Skala nieokreślona]. – [Warszawa] : Master Topo : Fabryka Reklamy, [non post 2006]. – 1 fot. : kolor. ; 47×66 cm, złoż. 24×11 cm.

(Ściany Tatr Topo; nr 5 + 6).

Tyt. z dok. kartogr. – Na fot. naniesiono trasy wspinaczek i opisy. – Recto: Opis Kościelca i Zadniego Kościelca oraz tras wspinaczkowych na ich ścianach zachodnich, 3 fot. Kościelca i Zadniego Kościelca. – Cop. Grzegorz Głazek. – Dok. kartogr. w jęz. pol.

ISBN 83-917651-5-6

1. Kościelec – alpinizm – mapy 2. Zadni Kościelec – alpinizm – mapy 3. Tatry – alpinizm – Polska – mapy

912(438:2)

b23234751

255/2007

Kościeliska, Dolina. 1:20 000

Dolina Kościeliska : mapa atrakcji turystycznych : skala 1:20 000 / Wydawnictwo Turystyczne PLAN. – Skala 1:20 000. – Jelenia Góra : PLAN, 2007. – 1 mapa : kolor. ; 48×34 cm, złoż. 24×12 cm.

Tyt. panelowy. – Rzeźba terenu: poziomice, punkty wysokości, rysunek skał. – Verso: tekst "Dolina Kościeliska", schematy jaskiń, fot. – Tylny panel: schemat szlaków Doliny Kościeliskiej. – Galileos - logo handlowe. – Nr katalogowy 3-07-30. – Cop. PLAN. – Dok. kartogr. w jęz. pol.

ISBN 978-83-60975-24-4

1. Kościeliska, Dolina – mapy turystyczne

Krakowsko-Częstochowska, Wyżyna. 1:50 000

Jurajski Szlak Rowerowy Orlich Gniazd : przewodnik rowerowy / Wydawnictwo Kartograficzne "Compass" ; red. Grzegorz Wamberski. – Wyd. 2. – Skala 1:50 000. – Ogrodzieniec : Związek Gmin Jurajskich ; Kraków : COMPASS, 2007. – 1 atlas (30 s.) : mapy, tekst, fot. kolor. ; 23×22 cm.

Tyt. okł. – Rzeźba terenu: poziomice, punkty wysokości, rysunek skał. – Atlas dofinansowano ze środków Śląskiej Organizacji Turystycznej.
ISBN 978-83-60240-61-8

1. Krakowsko-Częstochowska, Wyżyna – mapy turystyczne 2. Turystyka rowerowa – Polska – mapy turystyczne

912(438:2)
b2062122x

257/2007

Krakowsko-Częstochowska, Wyżyna. 1:75 000

Jura Krakowsko-Częstochowska : mapa Gazety Wyborczej / Pietruska & Partner sp. z o.o. Wydawnictwo Produktów Kartografii Digitalnej. – Skala 1:75 000. – Poznań : Pietruska & Partner, [2007]. – 1 mapa : kolor. ; ark. pap. 58×84 cm, złoż. 20×12 cm.

Tyt. panelowy. – Rzeźba terenu: poziomice, punkty wysokości. – Mapa poboczna: Jura/Wyżyna Krakowsko-Częstochowska, 1:4 000 000, 16×16 cm. – TOPMAPA - logo handlowe firmy. – Cop. Pietruska & Mierkiewicz Wydawnictwo i Bank GeoInformacji. – Panel - "Gazeta Wyborcza". – Treść mapy w jęz. pol., legenda także w jęz. ang. i niem.

1. Krakowsko-Częstochowska, Wyżyna – mapy turystyczne 2. Ojcowski Park Narodowy – mapy turystyczne 3. Park Krajobrazowy Orlich Gniazd – mapy turystyczne 4. Park Krajobrazowy Stawki – mapy turystyczne 5. Park Krajobrazowy Dolinki Krakowskie – mapy turystyczne 6. Dłubniański Park Krajobrazowy – mapy turystyczne 7. Tenczyński Park Krajobrazowy – mapy turystyczne

912(438:2)
b20420262

258/2007

Krakowsko-Częstochowska, Wyżyna. [ca 1:155 000]

Jura Krakowsko-Częstochowska : mapa 101 atrakcji / oprac. Agencja Reklamowa Halo :). – [Skala ca 1:155 000]. – Ogrodzieniec : Związek Gmin Jurajskich, [2006]. – 1 mapa : kolor. ; 60×40 cm, złoż. 21×11 cm.

Tyt. panelowy. – Rzeźba terenu: sygnatury skał. – Na zlecenie Związku Gmin Jurajskich. – Treść mapy w jęz. pol., legenda także w jęz. niem., ang. i ros.

ISBN 83-922737-7-x

1. Krakowsko-Częstochowska, Wyżyna – mapy turystyczne

912(438:2)
b20323074

259/2007

Łęczyńsko-Włodawskie, Pojezierze. 1:50 000

Pojezierze Łęczyńsko-Włodawskie - część wschodnia : mapa turystyczna 1:50 000 = tourist map = touristische Karte / KARTPOL ; oprac. aut. i kartogr. Paweł Cebrykow, Leszek Grzechnik, Krzysztof Kałamucki. – Skala 1:50 000. – Lublin : KARTPOL, cop. 2002 ; Poznań : CartoMedia [dystr.], [non ante 2007]. – 1 mapa : kolor. ; ark. pap. 48×68 cm, złoż. 24×12 cm, w okł.

Tyt. okł. – Datowanie mapy na podst. 13-cyfrowego ISBN. – Rzeźba terenu: poziomice, punkty wysokości. – Mapy poboczne: Trasa Rowerowa Włodawa-Wola Uhruska, [ca 1:60 000], 47×31 cm; Włodawa, 1:12 500, 28×25 cm; Centrum [Włodawy], [ca 1:600], 7×7 cm; Jezioro Białe, [ca 1:15 000], 19×32 cm, oprac. kartogr. Mirosław W. Meksuła. – Wydano przez KARTPOL dla Cop. CartoMedia. – Cop. by KARTPOL S.C. Lublin 2002. – CartoMedia (Poznań). – Treść mapy w jęz. pol., legenda także w jęz. ang.

ISBN 978-83-89720-30-6 (okł.)

1. Łęczyńsko-Włodawskie, Pojezierze – mapy turystyczne 2. Włodawa (woj. lubelskie) – mapy 3. Białe (jezioro ; Pojezierze Łęczyńsko-Włodawskie) – mapy turystyczne 4. Turystyka rowerowa – Polska – mapy turystyczne

912(438:2)
b21355496

260/2007

Łęczyńsko-Włodawskie, Pojezierze. 1:50 000

Pojezierze Łęczyńsko-Włodawskie - część zachodnia : mapa turystyczna = tourist map = touristische Karte / KARTPOL ; oprac. aut. i kartogr. Paweł Cebrykow, Leszek Grzechnik, Krzysztof Kałamucki. – Skala 1:50 000. – Lublin : KARTPOL, cop. 2001 ; Poznań : CartoMedia [dystr.], [non ante 2007]. – 1 mapa : kolor. ; 68×48 cm, złoż. 24×12 cm, w okł.

Tyt. okł. – Datowanie mapy na podst. 13-cyfrowego ISBN. – Rzeźba terenu: poziomice, punkty wysokości. – Mapy poboczne: Ostrów Lubelski 1548, 1:10 000, 32×28 cm; Łęczna 1467, 1:10 000, 32×28 cm. – Verso: inform. o miastach i gminach regionu. – REGIO - logo handlowe firmy CartoMedia. – Cop. KARTPOL, Lublin 2001. – Wydano przez KARTPOL dla Cop. CartoMedia. – Treść mapy w jęz. pol., legenda także w jęz. ang.

ISBN 978-83-89720-25-2 (na okł.)

1. Łęczyńsko-Włodawskie, Pojezierze – mapy turystyczne 2. Łęczna (woj. lubelskie) – mapy 3. Ostrów Lubelski (woj. lubelskie) – mapy

912(438:2)
b21355678

261/2007

Mazurskie, Pojezierze. 1:100 000

Grosse Masurische Seen : Touristenkarte 1:100 000 / Bearbeitung von Polskie Przedsiębiorstwo Wydawnictw Kartograficznych ; Redaktion: Beata Konopska, Cezary Mazur i Michał Starzewski ; kartographische Bearbeitung: Joanna Kubiczek-Korcala [et al.] ; Text: Witosław Wyrobek. – Wyd. 2 = Zweite Auflage, Bearbeitung der Karte beendet im Februar 2005 / Redakteuren der zweite Auflage: Tomasz Figurski und Wojciech Nerlo. – Skala 1:100 000. – Warszawa : PPWK, 2006. – 1 mapa : kolor. ; 85×82 cm, złoż. 22×12 cm.

Tyt. panelowy. – Data wyd. z CIP. – Rzeźba terenu: poziomice, punkty wysokości i głębokości, izobaty. – Mapy poboczne: Spirding See, 1:50 000, 43×47 cm. Plany miast w skali 1:15 000: Węgorzewo, 10×11 cm; Ryn, 10×11 cm, Mrągowo, 21×23 cm; Giżycko, 21×35 cm; Ruciane-Nida, 21×23 cm; Pisz, 21×23 cm; Mikołajki, 16×11 cm. – Verso: inform. turyst.-krajozn. z fot. – COPERNICUS - logo handlowe PPWK. – Nr kat. 54-019-11-04. – Cop. by PPWK im. E. Romera S.A. – Treść mapy w jęz. pol. i niem., tekst w jęz. niem., legenda także w jęz. ang.

ISBN 978-83-7539-133-6

1. Mazurskie, Pojezierze – mapy turystyczne 2. Śniardwy – mapy turystyczne 3. Węgorzewo (woj. warmińsko-mazurskie) – mapy 4. Ryn (woj. warmińsko-mazurskie, pow. Giżycko) – mapy 5. Mrągowo (woj. warmińsko-mazurskie) – mapy 6. Giżycko (woj. warmińsko-mazurskie) – mapy 7. Ruciane-Nida (woj. warmińsko-mazurskie) – mapy 8. Pisz (woj. warmińsko-mazurskie) – mapy 9. Mikołajki (woj. warmińsko-mazurskie) – mapy

912(438:2)

b23000521

262/2007

Mięguszowieckie Szczyty. —

Kazalnica Mięguszowiecka / oprac. Jan Żurawski, Grzegorz Głazek ; fot. Jan Żurawski. – [Skala nieokreślona], skala pionowa 1:1 250. – Warszawa : Master Topo : FabRe, [2006]. – 1 fot. : kolor. ; 47×33 cm, złoż. 24×11 cm.

(Mapy w Pionie Topo; nr 1).

Tyt. z dok. kartogr. – Na fot. naniesiono trasy wspinaczek i opisy. – Recto: Opis Kazalnicy Mięguszowieckiej oraz tras wspinaczkowych. – Recto: Dodatkowa fot. z rys. tras - "Układ dojść i wytrawersowań oraz ogólna topografia Kazalnicy". – Mapa jest uzupełnieniem przewodnika "W zerwach Tatr". – Cop. Grzegorz Głazek. – Cop. Jan Żurawski. – Dok. kartogr. w jęz. pol.

ISBN 83-917651-1-3

1. Mięguszowieckie Szczyty – alpinizm – mapy 2. Tatry – alpinizm – Polska – mapy

912(438:2)

b23234672

263/2007

Mięguszowieckie Szczyty. —

Mięguszowiecki Szczyt : wschodnia ściana / oprac. i fot.: Grzegorz Głazek. – [Skala nieokreślona], skala pionowa ok. 1:1 100. – Warszawa : Master Topo : FabRe, [non post 2006]. – 1 fot. : kolor. ; 47×32 cm, złoż. 24×11 cm.

(Mapy w Pionie Topo; nr 2).

Tyt. z dok. kartogr. – Na fot. naniesiono trasy wspinaczek i opisy. – Recto: Opis Mięguszowieckiego Szczytu oraz tras wspinaczkowych na jego wschodniej ścianie. – Recto: Dodatkowa fot. z rys. dojść i wytrawersowań. – Mapa jest uzupełnieniem przewodnika "W zerwach Tatr". – Cop. Grzegorz Głazek. – Dok. kartogr. w jęz. pol.

ISBN 83-917651-2-1

1. Mięguszowieckie Szczyty – alpinizm – mapy 2. Tatry – alpinizm – Polska – mapy

912(438:2)

b23061510

264/2007

Mnich. —

Mnich i Mniszek : ściany wschodnie / oprac. i fot.: Grzegorz Głazek. – [Skala nieokreślona]. – Warszawa : Master Topo : Fabre, [non post 2006]. – 1 fot. : kolor. ; 47×33 cm, złoż. 24×11 cm.

(Ściany Tatr Topo; nr 3).

Tyt. z dok. kartogr. – Na fot. naniesiono trasy wspinaczek i opisy. – Recto: Opis Mnicha i Mniszka oraz tras wspinaczkowych na ich ścianach wschodnich. – Recto: Dodatkowa fot. Mnich ściany pn. i pn.-zach. – Mapa jest uzupełnieniem przewodnika "W zerwach Tatr". – Cop. Grzegorz Głazek. – Dok. kartogr. w jęz. pol.

ISBN 83-917651-3-x

1. Mnich (góra) – alpinizm – mapy 2. Mniszek (góra) – alpinizm – mapy 3. Tatry – alpinizm – Polska – mapy

912(438:2)

b23234799

265/2007

Morskie Oko. 1:20 000

Morskie Oko, Dolina Pięciu Stawów Polskich : mapa atrakcji turystycznych : skala 1:20 000 / Wydawnictwo Turystyczne PLAN. – Skala 1:20 000. – Jelenia Góra : PLAN, 2007. – 1 mapa : kolor. ; 48×34 cm, złoż. 24×12 cm.

Tyt. panelowy. – Rzeźba terenu: poziomice, punkty głębokości, punkty wysokości, rysunek skał. – Verso: tekst "Morskie Oko i Dolina Roztoki", fot. – Tylny panel: schemat szlaków rowerowych do Morskiego Oka i w Dolinę Pięciu Stawów Polskich. – Galileos - logo handlowe. – Nr katalogowy 3-07-37. – Cop. PLAN. – Dok. kartogr. w jęz. pol.

ISBN 978-83-60975-32-9

1. Morskie Oko – mapy turystyczne 2. Pięciu Stawów Polskich, Dolina – mapy turystyczne 3. Tatry – Polska – mapy turystyczne

912(438:2)

b21613758

266/2007

Nadnotecka, Puszcza. 1:80 000

Puszcza Notecka : część wschodnia : skala 1:80 000 / Vanellus, Wiesław Czajka ; oprac. Wiesław Czajka. – Skala 1:80 000 ; układ geodezyjny WGS84. – Warszawa : VANELLUS, 2004 (WZKart). – 1 mapa : dwustronny, kolor. ; ark. pap. 27×75 cm, złoż. 27×19 cm.

Tyt. z mapy. – Treść mapy - na podst. zweryfikowanych kameralnie map topogr. Głównego Geodety Kraju w skali 1:100 000 (GUGiK 80). – Rzeźba terenu: cieniowanie, punkty wysokości. – Recto: tekst inform. – Cop. Vanellus, Wiesław Czajka. – Dok. kartogr. w jęz. pol.

ISBN 83-919107-3-3

1. Nadnotecka, Puszcza – mapy 2. Sierakowski Park Krajobrazowy – mapy
912(438:2)
b23342870

267/2007

Nadnotecka, Puszcza. 1:80 000

Puszcza Notecka : część zachodnia : skala 1:80 000 / Vanellus, Wiesław Czajka ; oprac. Wiesław Czajka. – Skala 1:80 000 ; układ geodezyjny WGS84. – Warszawa : VANELLUS, 2004 (WZKart). – 1 mapa : dwustronny, kolor. ; ark. pap. 27×75 cm, złoż. 27×19 cm.

Tyt. z mapy. – Treść mapy - na podst. zweryfikowanych kameralnie map topogr. Głównego Geodety Kraju w skali 1:100 000 (GUGiK 80). – Rzeźba terenu: cieniowanie, punkty wysokości. – Cop. Vanellus, Wiesław Czajka. – Dok. kartogr. w jęz. pol.

ISBN 83-919107-2-5

1. Nadnotecka, Puszcza – mapy 2. Sierakowski Park Krajobrazowy – mapy
912(438:2)
b23342936

268/2007

Niemczańsko-Strzelińskie, Wzgórza. 1:40 000

Wzgórza Strzelińskie : skala 1:40 000 / oprac. Studio Wydawnicze PLAN ; red. Grzegorz Zwoliński ; teksty: Kazimierz Dura, Dariusz Wojciechowski ; kartogr.: Stanisław Namysł, Kazimierz Dura. – Wyd. 2. – Skala 1:40 000. – Wrocław : Studio PLAN, 2006. – 1 mapa : kolor. ; 67×47 cm, złoż. 25×12 cm.

Tyt. panelowy. – Rzeźba terenu: poziomice, punkty wysokości, sygnatury skał. – Verso: inform. turyst.-krajozn. z fot. – Dok. kartogr. w jęz. pol.

ISBN 83-60180-56-3

1. Niemczańsko-Strzelińskie, Wzgórza – mapy turystyczne
912(438:2)
b22519774

269/2007

Oliwsko-Darżlubskie, Lasy. 1:50 000

Nadleśnictwo Wejherowo : Leśny Kompleks Promocyjny "Lasy Oliwsko-Darżlubskie" : mapa turystyczna 1:50 000 = tourist map = touristische Karte / oprac. kartogr. Eko-Kapio ; oprac. kartogr. Anna Kowalska, Mariola Wołowczyk, Anna Walatek ; tekst: Janusz Mikoś, Aleksander Janta, Wojciech Ronowski. – Wyd. 3. – Skala 1:50 000. – Gdańsk : EKO-KAPIO ; Poznań : CartoMedia [dyst.], 2007. – 1 mapa : kolor. ; 67×98 cm, złoż. 23×14 cm.

Tyt. panelowy. – W oprac. mapy wykorzystano materiały Nadleśnictwa Wejherowo i Nadmorskiego Parku Krajobrazowego. – Rzeźba terenu: poziomice, punkty wysokości, izobaty. – Mapa poboczna: Leśne kompleksy promocyjne na obszarze Polski, [ca 1:5 600 000], 12×13 cm. – Verso: tekst przyr.-turyst. z fot. – REGIO - logo produktu marki CartoMedia. – Cop. EKO-KAPIO 2007. – Wydano dla Cop. CartoMedia. – Treść mapy i tekst w jęz. pol., legenda także w jęz. ang. i niem.

ISBN 978-83-88201-89-9

1. Oliwsko-Darżlubskie, Lasy – mapy turystyczne 2. Darżlubska, Puszcza – mapy 3. Oliwskie, Lasy – mapy
912(438:2)
b19120710

270/2007

Opawskie, Góry. 1:25 000

Zagłębie złota : Góry Opawskie : skala 1:25 000 = měřítko 1:25 000 / oprac. Studio Wydawnicze Plan ; red. Grzegorz Zwoliński ; tekst Kazimierz Dura ; kartogr.: Róża Spiliszewska, Kazimierz Dura, Stanisław Namysł. – Skala 1:25 000. – Wrocław : Studio PLAN, 2006. – 1 mapa : kolor. ; 57×60 cm, złoż. 24×12 cm.

Tyt. panelowy. – Rzeźba terenu: poziomice, punkty wysokości. – Verso: inform. turyst.-krajozn. z fot. – Galileos - logo handlowe. – Nr katalogowy 02-06-02. – Treść mapy i tekst w jęz. pol. i czes., legenda także w jęz. ang. i niem.

ISBN 83-60180-90-3

1. Opawskie, Góry – mapy turystyczne 2. Park Krajobrazowy Góry Opawskie – mapy turystyczne 3. Złoto – górnictwo – Polska – mapy turystyczne 4. Złoto – górnictwo – Czechy – mapy turystyczne
912(438:2)+912(4:2)
b22519427

271/2007

Opawskie, Góry. 1:40 000

Góry Opawskie : skala 1:40 000 = Zlatohorská vrchovina / oprac. Studio Wydawnicze PLAN ; tekst Kazimierz Dura ; fot.: Grzegorz Zwoliński [et al.] ; red. Grzegorz Zwoliński ; kartogr.: Róża Spiliszewska, Stanisław Namysł, Dariusz Wojciechowski. – Wyd. 2. – Skala 1:40 000. – Wrocław : Studio PLAN, 2007. – 1 mapa : kolor. ; 67×99 cm, złoż. 24×13 cm.

Tyt. z mapy. – Rzeźba terenu: poziomice, punkty wysokości, sygnatury skał. – Verso: inform. turyst.-krajozn. z fot., panorama. – Galileos - logo handlowe. – Nr kat. 02-06-13. – Treść mapy i legenda w jęz. pol. i czes., tekst w jęz. pol.

ISBN 83-60180-87-3

1. Opawskie, Góry – mapy turystyczne 2. Park Krajobrazowy Góry Opawskie – mapy turystyczne
912(438:2)+912(4:2)
b22638532

272/2007

Orla Percé. 1:5 000

Orla Percé : mapa turystyczna 1:5 000 = Via Ferrata : hiking map / red. Wydawnictwo Kartograficzne POLKART ; oprac. aut. i red. Michał Siwicki ; aktual. Michał Siwicki ; rys. skał Mieczysław Cukierski. – Wyd. 2. – Skala 1:5 000. – Zielona Góra : SYGNATURA ; Warszawa : POLKART, 2004/05. – 1 mapa : kolor. ; 52×78 cm, złoż. 22×14 cm.

(Rodzina Tatrzańska).

Tyt. panelowy. – Rzeźba terenu: poziomice, cieniowanie, punkty wysokości, rys. skał. – Mapa poboczna: Dojście do Orlej Perci, 1:25 000, 25×17 cm. – Recto: opisy długości i trudności poszczególnych szlaków. – Verso: treść turyst.-krajozn., panorama Orlej Perci, panorama z Koziego Wierchu, panorama z Krzyżnego. – Cop. Zakład Kartograficzny SYGNATURA. – Cop. Wydawnictwo Kartograficzne POLKART. – Treść mapy w jęz. pol., ang. i słowac., legenda także w jęz. niem., ros., fr., wł. i węg., tekst w jęz. pol. i ang.

ISBN 83-87873-42-X

1. Orla Perć – mapy turystyczne

912(438:2)

b18273919

273/2007

Osobłoga. 1:70 000, 1:40 000

Dorzecze Osobłogi : trasy rowerowe Euroregionu Pradziad ; Gmina Krapkowice : trasy rowerowe / Studio Wydawnicze PLAN. – Skala 1:70 000. – Skala 1:40 000. – Wrocław : Studio PLAN, 2007. – 2 mapy na 1 ark. : dwustronny, kolor. ; ark. pap. 47×67 cm, złoż. 24×12 cm.

Tyt. na dwóch panelach. – Rzeźba terenu: poziomice, punkty wysokości. – Verso: fot. – Projekt współfinansowany ze środków Europejskiego Funduszu Rozwoju Regionalnego w ramach programu INTERREG III A Czechy - Polska oraz ze środków budżetu państwa. – Treść mapy w jęz. pol. i czes., legenda także w jęz. ang. i niem.

ISBN 83-60180-48-2

1. Osobłoga (dorzecze) – mapy 2. Krapkowice (woj. opolskie ; okręg) – mapy 3. Euroregion Pradziad – mapy 4. Turystyka rowerowa – Polska – mapy 5. Turystyka rowerowa – Czechy – mapy 6. Euroregiony – mapy turystyczne

912(438:2)+912(4:2)+912(438)OP

b22633765

274/2007

Pieniny. 1:25 000

Pieniny polskie i słowackie : mapa turystyczna 1:25 000 / Wydawnictwo Kartograficzne EKO-GRAF Spółka z o.o. ; oprac. aut.: Jerzy Błędowski, Roman Janusiewicz ; red. kartogr.: Tomasz Bieroński, Anna Maciołek, Krzysztof Marciniak ; tekst i zdj. Roman Janusiewicz. – Skala 1:25 000. – Wrocław : EKO-GRAF, cop. 2007/2008. – 1 mapa : kolor. ; 68×97 cm, złoż. 23×13 cm.

Tyt. panelowy. – Rzeźba terenu: poziomice, cieniowanie, punkty wysokości, rys. skał. – Mapy poboczne: Trzy Korony, 1:15 000, 41×35 cm; [Pieniny], [ca 1:70 000], 25×35 cm, [Woj. małopolskie, cz. pd. - mapa drogową], 1:500 000, 22×24 cm. – Verso: inform. turyst.-krajozn., fot. – Cop. EKO-GRAF, Wrocław 2007/2008. – Treść mapy w jęz. pol., legenda także w jęz. słowac., ang. i niem.

ISBN 978-83-86645-71-8

1. Pieniny – mapy turystyczne 2. Pieniny – Polska – mapy turystyczne 3. Pieniny – Słowacja – mapy turystyczne 4. Trzy Korony – mapy turystyczne 5. Małopolskie, województwo – mapy drogowe

912(438:2)+912(4:2)

b20253850

275/2007

Pieniny. 1:25 000

Pieniny polskie i słowackie : Właściwe, Małe, Spiskie, J. Czorsztyńskie : mapa turystyczna 1:25 000 = tourist map = Touristenkarte = turistická mapa / Agencja Wydawnicza WiT ; red., oprac. graf. i komput.: Roman Hasior, Tadeusz Ogórek i Marek Sula ; tekst: Sylwia Ogórek, Sławomir Wróbel. – Wyd. V, aktual.: Roman Hasior [et al.]. – Skala 1:25 000. – Piwniczna-Zdrój : WiT, 2007. – 1 mapa : dwustronny, kolor. ; 67×98 cm, złoż. 23×11 cm.

Tyt. panelowy. – Jako podkłady wykorzystano mapy topograficzne wydane przez Głównego Geodetę Kraju w Warszawie oraz Geodezický a Kartografický Ústav Bratislava. – Rzeźba terenu: poziomice, cieniowanie, punkty wysokości, rysunek skał. – Mapy poboczne: Szczawnica, 1:12 500, 36×26 cm; Krościenko nad Dunajcem, 1:12 500, 36×26 cm. – Recto i verso: inform. turyst.-krajozn. z fot. – Verso: panoramy z Trzech Koron i z Wysokiej. – Treść mapy w jęz. pol. i słowac., legenda także w jęz. ang. i niem.

ISBN 83-907671-3-9

1. Pieniny – mapy turystyczne 2. Pieniny – Polska – mapy turystyczne 3. Pieniny – Słowacja – mapy turystyczne 4. Czorsztyńskie, Jezioro – mapy turystyczne 5. Szczawnica (woj. małopolskie) – mapy 6. Krościenko nad Dunajcem (woj. małopolskie) – mapy

912(438:2)+912(4:2)

b20417664

276/2007

Polesie Zachodnie. 1:35 000

Śladami wschodnio-słowiańskiej tradycji cerkiewnej na Polesiu Lubelskim : mapa szlaku rowerowego 1:35 000 / Wydawnictwo Eko-Dent Anna Świć ; red., oprac. i fot.: Adam Świć, Tomasz Łotysz. – Skala 1:35 000. – Starowa Góra : EKO-DENT, 2007 (Lublin : [Wydawnictwo-Drukarnia L-PRINT]). – 1 mapa : dwustronny, kolor. ; ark. pap. 48×63 cm, złoż. 24×11 cm.

Tyt. panelowy. – Recto i verso: inform. turyst.-krajozn. z fot. – Mapa oprac. na zlec. i przy współprac. Parafii Prawosławnej p.w. Podwyższenia Krzyża Pańskiego w Horostycie. – Treść topograficzna oprac. na podst. materiałów kartogr. z zasobów Centralnego Ośrodka Dokumentacji Geodezyjnej i Kartograficznej w Warszawie i miejscowych gmin. – Mikroprojekt "Cerkwie Prawosławia Śladami wspólnej historii Polaków i Ukraińców" współfinansowany z Europejskiego Funduszu Rozwoju Regionalnego w ramach Programu Sąsiedztwa Polska-Białoruś-Ukraina INTERREG IIIA/Iacis CBC 2004-2005 oraz Budżetu Państwa. – Cop. EKO-DENT Anna Świć. – Treść mapy w jęz. pol.

ISBN 978-83-923424-6-5

1. Polesie Zachodnie – mapy turystyczne 2. Poleski Park Narodowy – mapy turystyczne 3. Park Krajobrazowy Pojezierze Łęczyńskie – mapy turystyczne 4. Turystyka rowerowa – Polska – mapy turystyczne

912(438:2)

b20420092

277/2007

Roztocze. 1:50 000

Centralny szlak rowerowy Roztocza : mapa turystyczna 1:50 000. 1, Kraśnik - Zwierzyniec / KARTPOL S.C. ; red. i koncepcja oprac. K. Kałamucki ; projekt Centralnego Szlaku Roztocza T. Grabowski; Tekst T. Grabowski. – Skala 1:50 000. – Lublin : KARTPOL ; Poznań : CartoMedia [dystr.], 2006. – 1 mapa na 2 ark : kolor. ; każdy 21×83 cm, złoż. 21×12 cm, w okł.

Tyt. okł. – W oprac. wykorzystano materiały państwowego zasobu z Wojewódzkiego Ośrodka Dokumentacji Geodezyjnej i Kartograficznej w Lublinie. – Rzeźba terenu: poziomice, punkty wysokości. – Verso: inform. turyst.-krajozn. z fot. oraz profil podłużny szlaku - "Rodzaj nawierzchni szlaku rowerowego", [skala pozioma ca 1:56 250, skala pionowa ca 1:6 600]. – REGIO - logo firmy CartoMedia. – Mapę oprac. na zlec. Samorządu Woj. Lubelskiego w Lublinie w ramach projektu "Współpraca na rzecz promocji transgranicznego Centralnego Szlaku Rowerowego Roztocza Kraśnik - Lwów" współfinansowanego z Europejskiego Funduszu Rozwoju Regionalnego w ramach Programu Sądztwa INTERREG IIIA/TACIS CBS Polska Białoruś Ukraina 2004-2006 oraz z Budżetu Państwa. – Cop. by KARTPOL S.C. Lublin 2006. – Cop. CartoMedia. – Treść mapy w jęz. pol., legenda także w jęz. ukr. i ang.

ISBN 978-83-89720-92-4

1. Roztocze (wyżyna) – mapy turystyczne 2. Kraśnik (woj. lubelskie ; okręg) – mapy turystyczne 3. Zwierzyniec (woj. lubelskie, pow. Zamość ; okręg) – mapy turystyczne 4. Turystyka rowerowa – Polska – mapy turystyczne

912(438:2)

b21661297

278/2007

Roztocze. 1:50 000

Centralny szlak rowerowy Roztocza : mapa turystyczna 1:50 000 = tourist map. 2, Zwierzyniec - Hrebenne / KARTPOL S.C. ; red. i koncepcja oprac. K. Kałamucki ; projekt Centralnego Szlaku Roztocza T. Grabowski; Tekst T. Grabowski. – Skala 1:50 000. – Lublin : KARTPOL ; Poznań : CartoMedia [dystr.], 2006. – 1 mapa na 2 ark : kolor. ; ark. pap. 20×59 cm i 20×71 cm, złoż. 21×12 cm, w okł.

Tyt. okł. – Wykorzystano materiały państwowego zasobu z Wojewódzkiego Ośrodka Dokumentacji Geodezyjnej i Kartograficznej w Lublinie. – Rzeźba terenu: poziomice, punkty wysokości. – Mapy poboczne (zdjęcia lotnicze) Zwierzyniec - część zabytkowa miasta, 12×12 cm; Tomaszów Lubelski - centrum, 21×12 cm. – Verso: inform. turyst.-krajozn. z fot. oraz profil podłużny szlaku - "Rodzaj nawierzchni szlaku rowerowego", [skala pozioma ca 1:56 250, skala pionowa ca 1:6 600]. – REGIO - logo firmy CartoMedia. – Mapę oprac. na zlec. Samorządu Woj. Lubelskiego w Lublinie w ramach projektu "Współpraca na rzecz promocji transgranicznego Centralnego Szlaku Rowerowego Roztocza Kraśnik - Lwów" współfinansowanego z Europejskiego Funduszu Rozwoju Regionalnego w ramach Programu Sądztwa INTERREG IIIA/TACIS CBS Polska Białoruś Ukraina 2004-2006 oraz z Budżetu Państwa. – Cop. by KARTPOL S.C. Lublin 2006. – Cop. CartoMedia. – Treść mapy w jęz. pol., legenda także w jęz. ukr. i ang.

ISBN 978-83-89720-92-4

1. Roztocze (wyżyna) – mapy turystyczne 2. Zwierzyniec (woj. lubelskie, pow. Zamość ; okręg) – mapy turystyczne 3. Hrebenne (woj. lubelskie, pow. Tomaszów Lubelski ; okręg) – mapy turystyczne 4. Zwierzyniec (woj. lubelskie) – mapy 5. Tomaszów Lubelski (woj. lubelskie) – mapy 6. Roztoczański Park Narodowy – mapy turystyczne 7. Park Krajobrazowy Puszczy Solskiej – mapy turystyczne 8. Turystyka rowerowa – Polska – mapy turystyczne

912(438:2)

b21661327

279/2007

Roztocze. 1:50 000

Trasa Rowerowa Ziemi Józefowskiej na Roztoczu / oprac. KARTPOL ; tekst i zdj. Elżbieta i Tadeusz Grabowscy. – Wyd. 3. – Skala 1:50 000. – Lublin : KARTPOL, cop. 2005. – 1 mapa : kolor. ; 46×38 cm, złoż. 23×10 cm.

Tyt. panelowy. – Rzeźba terenu: poziomice, punkty wysokości. – Mapa poboczna: Józefów, [ca 1:30 000], 7×9 cm. – Verso: inform. turyst.-krajozn. z fot. – Wyd. na zlecenie Urzędu Miejskiego w Józefowie. – Cop. by KARTPOL, Lublin 2005. – Treść mapy w jęz. pol.

ISBN 83-89720-07-8

1. Roztocze (wyżyna) – mapy turystyczne 2. Trasa Rowerowa Ziemi Józefowskiej na Roztoczu – mapy turystyczne 3. Józefów (woj. lubelskie, pow. Biłgoraj) – mapy 4. Park Krajobrazowy Puszczy Solskiej – mapy turystyczne 5. Turystyka rowerowa – Polska – mapy turystyczne

912(438:2)

b21625645

280/2007

Roztocze. 1:50 000

Trasa Rowerowa Ziemi Józefowskiej na Roztoczu / oprac. KARTPOL ; tekst i zdj. Elżbieta i Tadeusz Grabowscy. – Wyd. 3. – Skala 1:50 000. – Lublin : KARTPOL ; Poznań : CartoMedia [dystr.], [non ante 2007]. – 1 mapa : kolor. ; 46×38 cm, złoż. 23×10 cm.

Tyt. panelowy. – Na tylnym panelu napis: wydanie trzecie, cop. 2005. – Datowanie mapy na podst. 13-cyfrowego ISBN naklejonego na starym ISBN. – Rzeźba terenu: poziomice, punkty wysokości. – Mapa poboczna: Józefów, [ca 1:30 000], 7×9 cm. – Verso: inform. turyst.-krajozn. z fot. – Wydano na zlecenie Urzędu Miejskiego w Józefowie. – Cop. by KARTPOL, Lublin 2005. – Treść mapy w jęz. pol.

ISBN 978-83-89720-60-3

1. Roztocze (wyżyna) – mapy turystyczne 2. Trasa Rowerowa Ziemi Józefowskiej na Roztoczu – mapy turystyczne 3. Józefów (woj. lubelskie, pow. Biłgoraj) – mapy 4. Park Krajobrazowy Puszczy Solskiej – mapy turystyczne 5. Turystyka rowerowa – Polska – mapy turystyczne

912(438:2)

b21625578

281/2007

Roztocze. 1:100 000

Centralny szlak rowerowy Roztocza : mapa turystyczna 1:100 000 = tourist map. 3, Hrebenne - Lwów / KARTPOL S.C. ; red. i koncepcja oprac. K. Kałamucki ; projekt Centralnego Szlaku Roztocza T. Grabowski; Tekst T. Grabowski. – Skala 1:100 000. – Lublin : KARTPOL ; Poznań : CartoMedia [dystr.], 2006. – 1 mapa : kolor. ; 20×83 cm, złoż. 21×12 cm, w okł.

Tyt. okł. – Rzeźba terenu: poziomice, punkty wysokości. – Verso: inform. turyst.-krajozn. z fot. oraz profil podłużny szlaku - "Rodzaj nawierzchni szlaku rowerowego", [skala pozioma ca 1:100 000, skala pionowa ca 1:6 600]. – REGIO - logo firmy CartoMedia. – Mapę oprac. na zlec. Samorządu Woj. Lubelskiego w Lublinie w ramach projektu "Współpraca na rzecz promocji transgranicznego Centralnego Szlaku Rowerowego Roztocza Kraśnik - Lwów" współfinansowanego z Europejskiego Funduszu Rozwoju Regionalnego w ramach Programu Sąsiedztwa INTERREG IIIA/TACIS CBS Polska Białoruś Ukraina 2004-2006 oraz z Budżetu Państwa. – Cop. by KARTPOL S.C. Lublin 2006. – Cop. CartoMedia. – Treść mapy w jęz. ukr. i pol., legenda także w jęz. ang., tekst w jęz. pol.

ISBN 978-83-89720-92-4

1. Roztocze (wyżyna) – mapy turystyczne 2. Hrebennie (woj. lubelskie, pow. Tomaszów Lubelski ; okręg) – mapy turystyczne 3. Lwów (Ukraina ; okręg) – mapy turystyczne 4. Turystyka rowerowa – Polska – mapy turystyczne

912(438:2)+912(4)

b21661352

282/2007

Solińskie, Jezioro. 1:35 000

Jezioro Solińskie : 1:35 000 / Wydawnictwo Kartograficzne ExpressMap Polska ; red. i oprac.: Krzysztof Radwański. – Skala 1:35 000. – Warszawa : ExpressMap Polska, [2007]. – 1 mapa : dwustronny, kolor. ; ark. pap. 17×34 cm, złoż. 8×6 cm, laminowany.

Tyt. panelowy. – Rzeźba terenu: poziomice, cieniowanie, punkty wysokości, izobaty. – Cop. ExpressMap Polska Sp. z o.o. – Treść mapy w jęz. pol.

ISBN 83-88112-45-7

1. Solińskie, Jezioro – mapy turystyczne 2. Park Krajobrazowy Doliny Sanu – mapy turystyczne 3. Ciśniańsko-Wetliński Park Krajobrazowy – mapy turystyczne

912(438:2)

b19550923

283/2007

Sowie, Góry. 1:35 000

Góry Sowie : mapa turystyczna : skala 1:35 000 = Tourist map = Touristenkarte / oprac. Wydawnictwo Turystyczne PLAN ; zespół red.: Daniel Jończy, Rafał Fronia, Piotr Pietrzak ; tekst Waldemar Brygier. – Wyd. 3. – Skala 1:35 000. – Jelenia Góra : PLAN, 2007/2008. – 1 mapa : kolor. ; 68×98 cm, złoż. 24×13 cm.

Tyt. panelowy. – Rzeźba terenu: poziomice, cieniowanie, punkty wysokości. – Mapy poboczne - plany miejscowości w skali 1:12 000: Srebrna Góra, 16×33 cm; Bielawa, 24×33 cm; Pieszyce, 24×22 cm; Walim, 24×11 cm. – Verso: inform. turyst.-krajozn., fot. – Galileos - logo handlowe. – Nr katalogowy 3-07-37. – Cop. PLAN. – Treść mapy w jęz. pol., legenda także w jęz. ang. i niem.

ISBN 978-83-60975-44-2

1. Sowie, Góry – mapy turystyczne 2. Srebrna Góra (woj. dolnośląskie) – mapy 3. Bielawa (woj. dolnośląskie, pow. Dzierżoniów) – mapy 4. Pieszyce (woj. dolnośląskie) – mapy 5. Walim (woj. dolnośląskie) – mapy

912(438:2)

b21614222

284/2007

Sowie, Góry. 1:55 000

Trasy rowerowe Gór Sowich : skala 1:55 000 / Studio Wydawnicze PLAN ; red. Grzegorz Zwoliński ; teksty: Dariusz Wojciechowski, Kazimierz Dura, Waldemar Brygier. – Skala 1:55 000. – Wrocław : Studio PLAN, 2007. – 1 mapa : kolor. ; ark. pap. 47×67 cm, złoż. 24×12 cm.

Tyt. panelowy. – Rzeźba terenu: poziomice, punkty wysokości, sygnatury skał. – Recto: inform. teleadresowe - urzędy i inform. turyst. – Verso: inform. turyst.-krajozn. z fot. – Galileos - logo handlowe. – Nr kat. 02-07-33. – Dok. kartogr. w jęz. pol.

ISBN 83-60180-34-2

1. Sowie, Góry – mapy turystyczne 2. Turystyka rowerowa – Polska – mapy turystyczne

912(438:2)

b22638635

285/2007

Stołowe, Góry. 1:30 000

Góry Stołowe : mapa turystyczna : skala 1:30 000 = Tourist map = Touristenkarte / oprac. Wydawnictwo Turystyczne PLAN ; red.: Rafał Fronia, Piotr Pietrzak ; prace terenowe: Daniel Jończy, Rafał Fronia ; tekst dr Jacek Potocki. – Wyd. 5. – Skala 1:30 000. – Jelenia Góra : PLAN, 2007. – 1 mapa : kolor. ; 68×85 cm, złoż. 24×13 cm.

Tyt. panelowy. – Rzeźba terenu: poziomice, cieniowanie, punkty wysokości. – Mapy poboczne: Okolice Gór Stołowych, 1:200 000, 19×24 cm; Błędne Skały, [ca 1:6 500], 11×11 cm; Szczeliniec Wielki, [ca 1:6 000], 9×11 cm. – Verso: tekst inform.-turyst., fot. – Galileos - logo handlowe. – Nr katalogowy 3-07-35. – Cop. PLAN 2007. – Treść mapy w jęz. pol. i czes., legenda także w jęz. niem. i ang.

ISBN 978-83-60975-60-2

1. Stołowe, Góry – mapy turystyczne 2. Błędne Skały – mapy turystyczne 3. Szczeliniec Wielki – mapy turystyczne

912(438:2)

b21614374

286/2007

Stołowe Góry. 1:50 000

Góry Stołowe : skala 1:50 000 / oprac. Studio Wydawnicze PLAN ; red. Grzegorz Zwoliński ; kartogr.: Dariusz Wojciechowski, Stanisław Namysł ; teksty: Kazimierz Dura, Dariusz Wojciechowski. – Skala 1:50 000. – Wrocław : Studio PLAN, [2006]. – 1 mapa : kolor. ; ark. pap. 47×67 cm, złoż. 24×11 cm.

Tyt. z mapy. – Rzeźba terenu: poziomice, punkty wysokości, sygnatury skał. – Verso: inform. turyst.-krajozn. z fot. – Dok. kartogr. w jęz. pol.

ISBN 83-60180-21-0

1. Stołowe Góry – mapy turystyczne 2. Kłodzko (woj. dolnośląskie ; okręg) – mapy turystyczne 3. Turystyka rowerowa – Polska – mapy turystyczne

Sudety. 1:200 000

Sudety : część zachodnia : mapa samochodowo-krajoznawcza 1:200 000 / oprac. Polskie Przedsiębiorstwo Wydawnictw Kartograficznych S.A.; red.: Beata Konopska, Michał Starzewski ; zespół red.: Leszek Glinka [et al.]. – Wyd. 2. – Skala 1:200 000. – Warszawa : PPWK, 2007. – 1 mapa : kolor. ; 66×84 cm, złoż. 22×12 cm.

Tyt. panelowy. – Data wyd. z CIP. – Trasy wycieczkowe oprac. na podst. materiałów Bogdana Mikułowskiego i Zbigniewa T. Wernera. – Rzeźba terenu: cieniowanie, punkty wysokości. – Mapy poboczne - plany miast w skali 1:15 000: Lubań, 22×12 cm; Lwówek Śląski, 11×12 cm; Gryfów Śląski, 11×12 cm; Złotoryja, 22×12 cm; Świeradów-Zdrój, 11×12 cm; Cieplice Śląskie-Zdrój (Jelenia Góra), 11×12 cm; Jelenia Góra, 22×24 cm; Kamienna Góra, 22×12 cm; Szklarska Poręba, 11×24 cm; Karpacz, 11×24 cm; Kowary, 11×12 cm; Liberec, 11×12 cm; Harrachov, 11×12 cm; Špindlerův Mlýn, 11×12 cm. – Verso: schematy 9 tras wycieczkowych z opisem i fot., inform. krajozn. – COPERNICUS - logo handlowe PPWK. – Nr kat. 54-093-01-02. – Cop. by PPWK im. E. Romera S.A. – Treść mapy w jęz. pol. i czes., legenda w jęz. pol., ang. i niem., tekst w jęz. pol.

ISBN 978-83-7329-919-1

1. Sudety – mapy turystyczne 2. Sudety – mapy drogowe 3. Lubań (woj. dolnośląskie) – mapy 4. Lwówek Śląski (woj. dolnośląskie) – mapy 5. Gryfów Śląski (woj. dolnośląskie) – mapy 6. Złotoryja (woj. dolnośląskie) – mapy 7. Świeradów-Zdrój (woj. dolnośląskie) – mapy 8. Jelenia Góra (woj. dolnośląskie) – Cieplice Śląskie-Zdrój – mapy 9. Jelenia Góra (woj. dolnośląskie) – mapy 10. Kamienna Góra (woj. dolnośląskie) – mapy 11. Szklarska Poręba (woj. dolnośląskie) – mapy 12. Karpacz (woj. dolnośląskie) – mapy 13. Kowary (woj. dolnośląskie) – mapy 14. Liberec (Czechy) – mapy 15. Špindlerowy Młyn (Czechy) – mapy

912(438:2)+912(4:2)

b19958274

288/2007

Sudety Środkowe. 1:60 000

Sudety Środkowe : Góry Kamienne, Góry Wałbrzyskie, Góry Sowie, Masyw Ślęży 1:60 000 / Wydawnictwo ExpressMap ; red. kartogr. Dominika Kalińska, Karolina i Remigiusz Kiełtyka ; współpr.: Agnieszka Adamiak [et al.]. – Skala 1:60 000 ; współrzędne geograficzne w układzie WGS-84. – Warszawa : ExpressMap Polska, cop. 2007. – 1 mapa : dwustronny, kolor. ; ark. pap. 47×101 cm, złoż. 24×11 cm, laminowany.

Tyt. panelowy. – Rzeźba terenu: poziomice, cieniowanie, punkty wysokości. – Verso: inform. turyst.-krajozn. z fot. – Cop. ExpressMap Polska Sp. z o.o. – Treść mapy w jęz. pol., legenda także w jęz. ang. i niem.

ISBN 978-83-60120-66-8

1. Sudety Środkowe – mapy turystyczne 2. Kamienne, Góry – mapy turystyczne 3. Wałbrzyskie, Góry – mapy turystyczne 4. Sowie, Góry – mapy turystyczne 5. Ślęży, Masyw – mapy turystyczne 6. Rudawski Park Krajobrazowy – mapy turystyczne 7. Ślężański Park Krajobrazowy – mapy turystyczne 8. Książański Park Krajobrazowy – mapy turystyczne 9. Park Krajobrazowy Sudetów Wałbrzyskich – mapy turystyczne

912(438:2)

b19233395

289/2007

Sudety Zachodnie. 1:50 000

Mapa rowerowa - Sudety Zachodnie : mapa turystyczna : skala 1:50 000 = Tourist Map = Touristenkarte / oprac. Wydawnictwo Plan. – Wyd. 2. – Skala 1:50 000. – Jelenia Góra : PLAN, 2007. – 1 mapa : kolor. ; 68×98 cm, złoż. 24×12 cm.

Tyt. panelowy. – Błędny ISBN na obu panelach przy kodzie kreskowym. – Rzeźba terenu: poziomice, punkty wysokości, rysunek skał. – Mapy poboczne: Trasy rowerowe okolic Szklarskiej Poręby, 1:25 000, 44×66 cm; [Sudety Zach. - schemat kilometrowy], 23×35 cm. – Verso: profile 7 tras rowerowych, wskazówki jak bezpiecznie jeździć rowerem z rys. – Galileos - logo handlowe. – Cop. PLAN 2007. – Treść mapy w jęz. pol. i czes., legenda także w jęz. niem.

ISBN 978-83-60975-56-5

1. Sudety Zachodnie – mapy turystyczne 2. Szklarska Poręba (woj. dolnośląskie ; okręg) – mapy turystyczne 3. Turystyka rowerowa – Polska – mapy turystyczne

912(438:2)+912(4:2)

b21623636

290/2007

Sudety Zachodnie. 1:60 000

Sudety Zachodnie : Karkonosze, Góry Izerskie, Góry Kaczawskie, Rudawy Janowickie 1:60 000 / ExpressMap Polska ; red. kartogr. Karolina i Remigiusz Kiełtyka [et al.]. – Skala 1:60 000 ; współrzędne geogr. w układzie WGS-84. – Warszawa : ExpressMap Polska, [2007]. – 1 mapa : dwustronny, kolor. ; ark. pap. 47×101 cm, złoż. 24×11 cm, laminowany.

Tyt. panelowy. – Rzeźba terenu: poziomice, cieniowanie, punkty wysokości, rysunek skał. – Mapy poboczne: Szklarska Poręba, 1:15 000, 15×22 cm; Karpacz, 1:15 000, 15×22 cm; Świeradów Zdrój, 1:15 000, 16×11 cm. – Verso: inform. turyst.-krajozn. z fot. – Cop. Wydawnictwo Kartograficzne ExpressMap Polska Sp. z o.o. – Treść mapy w jęz. pol., legenda także w jęz. ang. i niem.

ISBN 978-83-60120-67-5

1. Sudety Zachodnie – mapy turystyczne 2. Szklarska Poręba (woj. dolnośląskie) – mapy 3. Karpacz (woj. dolnośląskie) – mapy 4. Świeradów-Zdrój (woj. dolnośląskie) – mapy 5. Rudawski Park Krajobrazowy – mapy turystyczne 6. Karkonoski Park Narodowy – mapy turystyczne

912(438:2)+912(4:2)

b19233310

291/2007

Szrenica. 1:30 000

Szrenica : wersja miniaturowa / Wydawnictwo Kartograficzne ExpressMap Polska. – Skala 1:30 000. – Warszawa : ExpressMap Polska, [2007]. – 2 mapy na 1 ark. : dwustronny, kolor. ; 17×17 cm, złoż. 8×6 cm, laminowany.

Tyt. panelowy. – Rzeźba terenu: poziomice, cieniowanie, punkty wysokości, rys. skał. – Mapa poboczna: Szklarska Poręba, 1:15 000, 17×17 cm. – "Szrenica trasy narciarskie" - tytuły 2 map. – Cop. ExpressMap Polska Sp. z o.o. – Treść mapy w jęz. pol.

ISBN 83-88112-22-8

1. Szrenica – mapy turystyczne 2. Szklarska Poręba (woj. dolnośląskie) – mapy
912(438:2)
b19550972

292/2007

Śniardwy. 1:30 000

Śniardwy : 1:30 000 / oprac. kartogr. ExpressMap Polska. – Skala 1:30 000. – Warszawa : ExpressMap Polska, [2007]. – 1 mapa : kolor ; 46×67 cm, złoż. 24×11 cm, laminowany.

Tyt. panelowy. – Rzeźba terenu: punkty wysokości, izobaty, punkty głębokości. – Mapy poboczne: Polska - Północny Wschód, 1:500 000, 46×33 cm; Jeziora Mazurskie, 1:160 000, 46×22 cm. – Cop. ExpressMap Polska Sp. z o.o. – Treść mapy w jęz. pol., legenda także w jęz. ang., niem. i fr.

ISBN 83-88112-06-6

1. Śniardwy – mapy turystyczne 2. Mazurskie, Pojezierze – mapy turystyczne 3. Polska Północna – mapy
912(438:2)
b19360034

293/2007

Śnieżnika, Masyw. 1:40 000

Masyw Śnieżnika, Góry Bialskie, Góry Złote, Krowiarki : skala 1:40 000 / oprac. Studio Wydawnicze PLAN ; tekst Kazimierz Dura ; red.: Grzegorz Żwoliński, Kazimierz Dura, Stanisław Namysł ; kartogr.: Róża Spiliszewska, Stanisław Namysł, Dariusz Wojciechowski. – Wyd. 2. – Skala 1:40 000. – Wrocław : Studio PLAN, 2006. – 1 mapa : kolor ; ark. pap. 98×67 cm, złoż. 25×12 cm.

Tyt. panelowy. – Rzeźba terenu: poziomice, punkty wysokości, sygnatury skał. – Mapy poboczne: Łądek Zdrój, 1:10 000, 12×22 cm; Stronie Śląskie, 1:15 000, 12×11 cm; Międzygórze, 1:7 000, 12×22 cm; Międzylesie, 1:10 000, 19×11 cm; Złoty Stok, 1:15 000, 16×11 cm. – Verso: inform. turyst.-krajozn. z fot., wykaz i opis szlaków turyst. i rowerowych. – Treść mapy w jęz. pol. i czes., legenda i tekst w jęz. pol.

ISBN 83-60180-51-2

1. Śnieżnika, Masyw – mapy turystyczne 2. Bialskie, Góry – mapy turystyczne 3. Złote, Góry – mapy turystyczne 4. Krowiarki (góry) – mapy turystyczne 5. Łądek-Zdrój (woj. dolnośląskie) – mapy 6. Stronie Śląskie (woj. dolnośląskie) – mapy 7. Międzygórze (woj. dolnośląskie) – mapy 8. Międzylesie (woj. dolnośląskie) – mapy 9. Złoty Stok (woj. dolnośląskie) – mapy

912(438:2)

b22570081

294/2007

Tatry. 1:25 000

Tatry : mapa turystyczna : skala 1:25 000 / Demart ; Stefan Galocz: oprac. merytoryczne, pierworys, treść turyst., cieniowanie, rys. skał ; red. tech. Anna Nadstawna, Stefan Galocz ; panoramy Tatr: Ola i Eryk Bartoszowie. – Skala 1:25 000. – Warszawa : Demart, cop. 2007. – 1 mapa : dwustronny, kolor ; ark. pap. 84×60 cm, złoż. 21×30 cm.

Tyt. panelowy. – Rzeźba terenu: poziomice, cieniowanie, punkty wysokości, rysunek skał. – Mapa poboczna: Zakopane / oprac. kartogr.: Agnieszka Wędrychowska, Jacek Majerczak, 1:20 000, 30×27 cm. – Recto i verso: "Vademecum bezpieczeństwa w górach", "Informacje praktyczne", 6 panoram Tatr. – Bezpłatny dodatek do Gazety Prawnej. – Cop. by Demart SA, Warszawa 2007. – Treść mapy w jęz. pol., legenda także w jęz. słowac., niem. i ang.

ISBN 978-83-7440-081-7

1. Tatry – Polska – mapy turystyczne 2. Zakopane (woj. małopolskie) – mapy

912(438:2)

b23655410

295/2007

Tatry. 1:27 500

Tatry : mapa turystyczna : skala 1:27 500 = Tourist Map = Touristenkarte / oprac. PLAN ; oprac. Daniel Jończy, Piotr Pietrzak, Rafał Fronia ; tekst Bolesław Kozłowicz. – Skala 1:27 500. – Jelenia Góra : PLAN, 2007. – 1 mapa : kolor ; 68×89 cm, złoż. 24×12 cm.

Tyt. panelowy. – Rzeźba terenu: poziomice, cieniowanie, barwy batymetryczne, punkty wysokości, rysunek skał. – Mapa poboczna: Zakopane-centrum, 1:10 000, 19×23 cm. – Verso: inform. turyst.-krajozn. z fot. – Galileos - logo handlowe. – Cop. PLAN. – Treść mapy w jęz. pol. i słowac., legenda także w jęz. ang. i niem.

ISBN 978-83-60044-90-2

1. Tatry – Polska – mapy turystyczne 2. Tatry – Słowacja – mapy turystyczne 3. Zakopane (woj. małopolskie) – mapy

912(438:2)+912(4:2)

b21622322

296/2007

Tatry. 1:30 000

Tatry Polskie : mapa turystyczna : skala 1:30 000 = Tourist Map / Wydawnictwo Kartograficzne COMPASS. ; red.: Grzegorz Wamberski ; cieniowanie Mariusz Maryniak ; oprac. kartogr.: Tomasz Ślusarczyk, Mariusz Martyniak ; oprac. tekstu Janusz Konieczniak. – Skala 1:30 000 ; odwzorowanie UTM; w systemie geodezyjnym WGS-84. – Kraków : COMPASS, 2007. – 1 mapa : kolor ; 66×96 cm, złoż. 24×12 cm.

Tyt. panelowy. – Siatka kilometrowa, pole strefowe 34 U. – Rzeźba terenu: poziomice, cieniowanie, punkty wysokości, rysunek skał. – Verso: inform. turyst.-krajozn. z fot. – Galileos - logo handlowe. – Cop. Wydawnictwo Kartograficzne COMPASS. – Treść mapy w jęz. pol. i słowac., legenda w jęz. pol. i ang.

ISBN 978-83-60240-45-8

1. Tatry – Polska – mapy turystyczne

912(438:2)

b20422039

297/2007

Tatry. 1:65 000, 1:20 000

Tatry ; Zakopane : skala 1:65 000/1:20 000 / Wydawnictwo Kartograficzne COMPASS ; red. Jacek Korpak, Mariusz Maryniak. – Skala 1:65 000. – Skala 1:20 000. – Kraków : COMPASS, 2007. – 2 mapy na 1 ark. : dwustronny kolor. ; ark. pap. 30×42 cm, złoż. 15×11 cm, foliowany.

Tyt. panelowy. – Galileos - logo handlowe. – Rzeźba terenu: cieniowanie, punkty wysokości. – Treść mapy w jęz. pol. i słowac., legenda w jęz. pol. ang. i niem.

ISBN 978-83-60240-73-1

1. Tatry – Polska – mapy turystyczne 2. Tatry – Słowacja – mapy turystyczne 3. Zakopane (woj. małopolskie) – mapy turystyczne
912(438:2)+912(4:2)+912(438)MA
b20425478

298/2007

Tatry. [ca 1:100 000]

Tatry, Gorce, Pieniny. – [Skala ca 1:100 000]. – [Kraków] : Gazeta Krakowska, [2006]. – 1 mapa : kolor. ; 40×59 cm, złoż. 21×10 cm. (Stacje Narciarskie Małopolski ; 3).

Tyt. panelowy. – Mapy stacji narciarskich Małopolski realizowane są w ramach plebiscytu "Najlepsza Stacja Narciarska Małopolski". Plebiscyt organizuje Gazeta Krakowska we współpracy z Województwem Małopolskim i pod patronatem Marszałka Województwa Małopolskiego. – Rzeźba terenu: punkty wysokości. – Verso: inform. o stacjach narciarskich oznaczonych na mapie, schematy tras. – Dok. kartogr. w jęz. pol.

1. Tatry – Polska – mapy turystyczne 2. Gorce – mapy turystyczne 3. Pieniny – mapy turystyczne 4. Małopolska – mapy turystyczne
5. Narciarstwo – Polska – mapy
912(438:2)
b23570313

299/2007

Tatry Wysokie. 1:20 000

Tatry Wysokie : mapa turystyczna : skala 1:20 000 / oprac. Polskie Przedsiębiorstwo Wydawnictw Kartograficznych im. E. Romera S. A. ; red.: Beata Konopska, Michał Starzewski ; zespół red.: Joanna Kubiczek-Korcala [et al.]. – Wyd. 3. – Skala 1:20 000. – Warszawa : PPWK, 2007. – 1 mapa : kolor. ; 88×60, złoż. 22×13 cm.

Tyt. panelowy. – Treść turyst. oprac. na podst. materiałów Macieja Walickiego. – Rzeźba terenu: poziomice, cieniowanie, punkty wysokości, rysunek skał. – Rzeźbę terenu i cieniowanie oprac. metodą fotogrametryczną na podst. zdjęć lotniczych pod kier. Mariusza Morańdy. – Verso: treść turyst.-krajozn. (panoramy, widoki, fot.), słowniczek gwary góralskiej. – COPERNICUS - logo handlowe PPWK. – Nr kat. 54-084-01-03. – Cop. by PPWK im. E. Romera S.A. – Treść mapy w jęz. pol. i słowac., legenda także w jęz. ang. i niem.

ISBN 978-83-7329-992-4

1. Tatry Wysokie – mapy turystyczne
912(438:2)+912(4:2)
b19826217

300/2007

Tucholskie, Bory. 1:100 000

Bory Tucholskie, Kociewie : mapa turystyczna 1:100 000 / oprac. Polskie Przedsiębiorstwo Wydawnictw Kartograficznych im. E. Romera S.A. ; red.: Beata Konopska, Michał Starzewski ; zespół red.: L. Bialik [et al.] ; oprac. mapy zakończono w maju 2006 r. – Skala 1:100 000. – Warszawa : PPWK, 2006. – 1 mapa : dwustronny, kolor. ; ark. pap. 65×96 cm, złoż. 22×12 cm.

Tyt. panelowy. – W oprac. wykorzystano materiały Jarosława Ellwarta. – Rzeźba terenu: poziomice, punkty wysokości. – Mapy poboczne: 6 planów miast w skali 1:15 000 - Starogard Gdański, 10×23 cm; Tczew, 21×11 cm; Czersk, 10×11 cm; Gniew, 10×11 cm; Chojnice, 21×11 cm; Tuchola, 21×23 cm oraz Jezioro Charzykowskie, 1:100 000, 43×23 cm. – COPERNICUS - logo handlowe PPWK. – Nr kat. 54-008-11-02. – Cop. by PPWK im. E. Romera S.A. – Treść mapy w jęz. pol., legenda także w jęz. ang. i niem.

ISBN 978-83-7539-139-8

1. Tucholskie, Bory – mapy turystyczne 2. Kociewie – mapy turystyczne 3. Starogard Gdański (woj. pomorskie) – mapy 4. Tczew (woj. pomorskie) – mapy 5. Czersk (woj. pomorskie) – mapy 6. Gniew (woj. pomorskie) – mapy 7. Chojnice (woj. pomorskie) – mapy 8. Tuchola (woj. kujawsko-pomorskie) – mapy 9. Charzykowskie, Jezioro – mapy 10. Park Narodowy Bory Tucholskie – mapy turystyczne 11. Tucholski Park Krajobrazowy – mapy turystyczne 12. Zaborski Park Krajobrazowy – mapy turystyczne 13. Wdzydzki Park Krajobrazowy – mapy turystyczne 14. Wdecki Park Krajobrazowy – mapy turystyczne
912(438:2)
b22333514

301/2007

Turawskie, Jezioro. 1:40 000

Jeziora Turawskie : wschodnie okolice Opola : skala 1:40 000 / red. Grzegorz Zwoliński ; teksty Kazimierz Dura ; kartogr.: Stanisław Namysł [et al.] ; aktual. wiosna 2006. – Skala 1:40 000. – Wrocław : Studio PLAN, 2006. – 1 mapa : kolor. ; ark. pap. 67×99 cm, złoż. 24×13 cm.

Tyt. panelowy. – Rzeźba terenu: poziomice, punkty wysokości. – Verso: inform. turyst.-krajozn. z fot. – Galileos - logo handlowe. – Nr katalogowy 02-06-03. – Dokument kartogr. w jęz. pol.

ISBN 83-60180-07-5

1. Turawskie, Jezioro – mapy turystyczne 2. Opole (woj. opolskie ; okręg) – mapy turystyczne
912(438:2)+912(438)OP
b22518721

302/2007

Turawskie, Jezioro. 1:40 000, 1:18 000, 1:13 500

Jeziora Turawskie ; Plan Opola i Ozimka / red. Grzegorz Zwoliński ; tekst Kazimierz Dura ; kartogr. Stanisław Namysł [et al.] ; współpr. Piotr Rościszewski. – Skala 1:40 000. – Skala 1:18 000. – Skala 1:13 500. – Wrocław : Studio PLAN, [2006]. – 3 mapy na 1 ark. : dwustronny, kolor. ; ark. pap. 67×99 cm, złoż. 24×13 cm.

Tyt. panelowy. – Rzeźba terenu: poziomice, punkty wysokości. – Mapa poboczna: Opole Centrum, 1:10 000, 23×29 cm. – Verso: indeks ulic, fot. – Nr katalogowy 02-06-08. – Galileos - logo handlowe. – Dokument kartogr. w jęz. pol.

ISBN 83-60180-47-4

1. Turawskie, Jezioro – mapy turystyczne 2. Opole (woj. opolskie) – mapy 3. Ozimek (woj. opolskie) – mapy 4. Opole (woj. opolskie) – Centrum – mapy

912(438:2)+912(438)OP

b22541019

303/2007

Wisła. 1:75 000

Z biegiem Wisły: Grudziądz - Gdańsk : mapa turystyczna 1:75 000 = tourist map = touristische Karte / oprac. kartogr. EKO-KA-PIO ; aut. tekstu Włodzimierz Antkowiak. – Skala 1:75 000. – Gdańsk : EKO-KAPIO ; Poznań : CartoMedia [dystr.], [2007]. – 1 mapa : dwustronny, kolor. ; ark. pap. 68×98 cm, złoż. 23×14 cm, w okł.

Tyt. okł. – Rzeźba terenu: poziomice, punkty wysokości, izobaty, sygnatury szkarp. – Mapy poboczne: Sztum, 1:15 000, 15×14 cm; Kwidzyn, 1:15 000, 32×20 cm. – Recto i verso: tekst turyst.-krajozn. z fot. – Obok map pobocznych spisy ulic. – REGIO - logo produktu marki CartoMedia. – Cop. EKO-KAPIO 2007. – Wydano dla Cop. CartoMedia. – Treść mapy i tekst w jęz. pol., legenda także w jęz. ang. i niem.

ISBN 83-88201-79-4. – ISBN 978-83-88201-79-0

1. Wisła (dorzecze) – mapy turystyczne 2. Żuławy Wiślane – mapy turystyczne 3. Grudziądz (woj. kujawsko-pomorskie ; okręg) – mapy turystyczne 4. Gdańsk (woj. pomorskie ; okręg) – mapy turystyczne 5. Kwidzyn (woj. pomorskie) – mapy 6. Sztum (woj. pomorskie) – mapy 7. Park Krajobrazowy Doliny Dolnej Wisły – mapy turystyczne

912(438:2)+912(438)KP+912(438)PM

b19120746

304/2007

Wisła, Dolna. 1:100 000

Nad dolną Wisłą : Gniew, Kwidzyn, Malbork, Nowy Staw [!], Pelplin, Prabuty, Sztum, Tczew : mapa turystyczna 1:100 000 = Touristische Karte / Wydawnictwo "REGION" ; treść Jarosław Ellwart. – Wyd. 2. – Skala 1:100 000. – Gdynia : REGION, 2007 (Pelplin : "Bernardinum"). – 1 mapa : kolor. ; 66×46 cm, złoż. 24×14 cm.

Tyt. panelowy. – Przy oprac. mapy wykorzystano zgodnie z umową z Geodetą Województwa Pomorskiego, mapy topograficzne w skali 1:100 000 z zasobu podstawowego. – Mapy poboczne: Gniew [centrum], [ca 1:8 000], 8×12 cm; Kwidzyn [centrum], [ca 1:13 500], 8×12 cm; Malbork [centrum], [ca 1:19 000], 10×12 cm; Pelplin, [ca 1:12 500], 8×12 cm; Sztum [centrum], [ca 1:8 500], 9×12 cm; Prabuty [centrum], [ca 1:10 000], 7×6 cm; Tczew [Stare Miasto], [ca 1:8 000], 10×12 cm. – Verso: inform. turyst. z fot. – W dok. brak wymienionego w tyt. planu Nowego Stawu. – Cop. Wydawnictwo "REGION". – Treść mapy w jęz. pol., lenda także w jęz. niem. i ang., tekst także w jęz. niem.

1. Wisła, Dolna (dolina) – mapy turystyczne 2. Gniew (woj. pomorskie) – mapy 3. Kwidzyn (woj. pomorskie) – mapy 4. Malbork (woj. pomorskie) – mapy 5. Sztum (woj. pomorskie) – mapy 6. Tczew (woj. pomorskie) – mapy 7. Pelplin (woj. pomorskie) – mapy 8. Prabuty (woj. pomorskie) – mapy

912(438:2)

b19731097

305/2007

Wiślana, Mierzeja. [ca 1:300 000], [ca 1:12 500 - 1:22 000]

Mierzeja Wiślana ; plany miast: Krynica Morska, Piaski, Przebrno, Kąty Rybackie, Sztutowo, Stegna, Jantar, Mikoszewo, Sobieszewo, Nowy Dwór Gdański / Kangur. – Wyd. 8, maj 2007. – [Skala ca 1:300 000]. – [Skala ca 1:12 500 - 1:22 000]. – Gdynia : Kangur, 2007. – 11 map na 1 ark.: dwustronny, kolor. ; ark. pap. 40×59 cm, złoż. 20×12 cm.

Tyt. panelowy. – Zawiera mapy: [Południowe wybrzeże Zat. Gdańskiej, ca 1:300 000], 20×12 cm; Krynica Morska, [ca 1:20 000], 21×27 cm; Przebrno, [ca 1:16 500], 6×9 cm; Kąty Rybackie, [ca 1:15 000], 11×19 cm; Sztutowo, [ca 1:12 500], 17×23 cm; Stegna, [ca 1:12 500], 24×24 cm; Jantar, [ca 1:13 500], 13×30 cm; Mikoszewo, [ca 1:22 000], 7×15 cm; Sobieszewo, [ca 1:20 000], 7×12 cm; Nowy Dwór Gdański, [ca 1:16 500], 22×18 cm. – Recto i verso: spisy ulic, reklamy firm zlokalizowanych na mapach. – Cop. by Kangur. – Dok. kartogr. w jęz. pol.

ISBN 83-89435-88-8

1. Wiślana, Mierzeja – mapy turystyczne 2. Gdańska, Zatoka – mapy 3. Krynica Morska (woj. pomorskie) – mapy 4. Przebrno (woj. pomorskie) – mapy 5. Kąty Rybackie (woj. pomorskie) – mapy 6. Sztutowo (woj. pomorskie) – mapy 7. Stegna (woj. pomorskie) – mapy 8. Jantar (woj. pomorskie ; okręg) – mapy 9. Mikoszewo (woj. pomorskie) – mapy 10. Gdańsk (woj. pomorskie) – Sobieszewo – mapy 11. Nowy Dwór Gdański (woj. pomorskie) – mapy 12. Krynica Morska (woj. pomorskie) – Piaski – mapy

912(438:2)+912(438)PM

b21660670

306/2007

Wolin. 1:45 000

Wyspa Wolin : mapa turystyczna : skala 1:45 000 = Tourist Map = Touristenkarte / oprac.: PLAN ; oprac. Daniel Jończy [et al] ; tekst Ryszard Kotla. – Wyd. 2. – Skala 1:45 000. – Jelenia Góra : PLAN, 2007. – 1 mapa : kolor. ; 68×98 cm, złoż. 24×13 cm.

Tyt. panelowy. – Rzeźba terenu: poziomice, punkty wysokości, barwy batymetryczne, punkty głębokości. – Mapy poboczne: Wolin, 1:10 000, 25×23 cm; Kamień Pomorski, 1:8 000, 25×23 cm; Międzyzdroje centrum, 1:8 000, 19×23 cm; Świnoujście-centrum, 1:12 500, 19×23 cm. – Verso: inform. turyst.-krajozn. z fot. w formie spisu miejscowości. – Galileos - logo handlowe. – Treść mapy w jęz. pol., legenda także w jęz. niem.

ISBN 978-83-60044-96-4

1. Wolin – mapy turystyczne 2. Woliński Park Narodowy – mapy turystyczne 3. Wolin (woj. zachodniopomorskie) – mapy 4. Kamień Pomorski (woj. zachodniopomorskie) – mapy 5. Międzyzdroje (woj. zachodniopomorskie) – mapy 6. Świnoujście (woj. zachodniopomorskie) – mapy

912(438:2)

b21622012

307/2007

Zamarła Turnia. —

Zamarła Turnia : ściana południowa / oprac. i fot.: Grzegorz Głazek. – [Skala nieokreślona]. – Warszawa : Master Topo : Fabre, [non post 2006]. – 1 fot. : kolor. ; 47×32 cm, złoż. 24×11 cm.

(Ściany Tatr Topo; nr 4).

Tyt. z dok. kartogr. – Na fot. naniesiono trasy wspinaczek i opisy. – Recto: Opis Zamarłej Turni oraz tras wspinaczkowych na jej ścianie południowej. – Recto: Dodatkowe fot. Zamarłej Turni. – Egzemplarz archiwalny wydrukowany na papierze samoprzylepnym. – Cop. Grzegorz Głazek. – Dok. kartogr. w jęz. pol.

ISBN 83-917651-4-8

1. Zamarła Turnia – alpinizm – mapy 2. Tatry – alpinizm – Polska – mapy

912(438:2)

b23061595

308/2007

Zemborzyckie, Jezioro. 1:10 000

Zalew Zemborzycki i okolice : 1:10 000 / KARTPOL ; red. kartogr. Z. Kalisz, K. Kalamucki, M. Krukowski ; tekst i fot. Stanisław Turski. – Skala 1:10 000. – Lublin : KARTPOL ; Poznań : CartoMedia [dystr.], 1999 [i.e. non ante 2007]. – 1 mapa : kolor. ; 68×48 cm, złoż. 23×12 cm.

Tyt. panelowy. – Rzeźba terenu: poziomice, punkty wysokości. – Mapy poboczne: Lublin, [ca 1:200 000], 10×9 cm; Zalew Zemborzycki, łowiska wędkarskie, [ca 1:34 500], 12×12 cm. – Verso: inform. turyst.-krajozn. z fot., charakterystyka łowisk wędkarskich. – Dawny ISBN zaklepany nowym. – Mapę wydano przy współpracy S.C. GRAF-MARINA w Lublinie oraz przy wsparciu finansowym Biura Promocji Miasta Lublina i MOSiR "Bystrzyca". – Cop. by KARTPOL. – Dok. kartogr. w jęz. pol.

ISBN 978-83-89720-35-1

1. Zemborzyckie, Jezioro – mapy 2. Lublin (woj. lubelskie) – mapy

912(438:2)

b21378381

309/2007

Złote, Góry. 1:40 000

Góry Złote = Góry Rychlebskie : skala 1:40 000 / Studio Wydawnicze PLAN ; red. Grzegorz Zwoliński ; teksty: Waldemar Brygier, Kazimierz Dura, Dariusz Wojciechowski ; kartogr.: Kazimierz Dura, Stanisław Namysł, Dariusz Wojciechowski. – Skala 1:40 000. – Wrocław : Studio PLAN, 2007. – 1 mapa : kolor. ; 67×98 cm, złoż. 24×13 cm.

Tyt. panelowy. – Rzeźba terenu: poziomice, punkty wysokości, sygnatury skał. – Mapy poboczne - plany miast [w skali ca 1:10 000]: Łądek Zdrój, 15×24 cm; Paczków, 18×12 cm; Stronie Śląskie, 24×12 cm; Złoty Stok, 17×12 cm. – Verso: inform. turyst.-krajozn. z fot. – Galileos - logo handlowe. – Nr kat. 02-07-20. – Treść mapy i legenda w jęz. pol. i czes., tekst w jęz. pol.

ISBN 83-60180-68-7

1. Złote, Góry – mapy turystyczne 2. Łądek-Zdrój (woj. dolnośląskie) – mapy 3. Paczków (woj. opolskie) – mapy 4. Stronie Śląskie (woj. dolnośląskie) – mapy 5. Złoty Stok (woj. dolnośląskie) – mapy 6. Śnieżnicki Park Krajobrazowy – mapy turystyczne

912(438:2)+912(4:2)

b22569984

310/2007

Żarnowieckie, Jezioro. 1:50 000

Wokół Jez. Żarnowieckiego : mapa turystyczna 1:50 000 = Zarnowitzer See und Umgebung : Touristische Karte : Gmina Gniewino, Gmina Krokowa / Wydawnictwo "REGION" ; red. i skład: Dorota Okroj, Karolina Cierzan ; treść Jarosław Ellwart. – Skala 1:50 000. – Gdynia : REGION, 2007 (Pelplin : "Bernardinum"). – 1 mapa : kolor. ; 46×48 cm, złoż. 24×14 cm.

Tyt. panelowy. – Mapy poboczne: Białogóra, [ca 1:6 500], 8×13 cm; Dębki, [ca 1:10 000], 9×13 cm; Gniewino, [ca 1:15 000], 7×13 cm; Nadole, [ca 1:12 500], 19×12 cm; Krokowa, [ca 1:15 000], 8×9 cm. – Verso: inform. turyst. z fot. – Recto: obok mapy inform. teled adresowy. – Przy oprac. mapy wykorzystano materiały geodezyjne i kartogr. z zasobów Wojewódzkiego Ośrodka Dokumentacji Geodezyjnej. Plany miejscowości wykonano na podst. materiałów udostępnionych przez samorządy. – Cop. Wydawnictwo "REGION". – Treść mapy w jęz. pol., legenda i tekst także w jęz. niem.

ISBN 978-83-60437-55-1

1. Żarnowieckie, Jezioro – mapy turystyczne 2. Krokowa (woj. pomorskie ; okręg) – mapy turystyczne 3. Gniewino (woj. pomorskie ; okręg) – mapy turystyczne 4. Białogóra (woj. pomorskie) – mapy 5. Dębki (woj. pomorskie) – mapy 6. Gniewino (woj. pomorskie) – mapy 7. Nadole (woj. pomorskie) – mapy 8. Krokowa (woj. pomorskie) – mapy

912(438:2)

b1964436x

311/2007

Babia Góra. Babiogórski Park Narodowy : Korbielów, Zawoja, Zubrzyca Górna *zob. poz. 173*

Podhale. Podhale, Tatry, Orawa, Spisz : mapa turystyczna : skala 1:50 000 *zob. poz. 105*

Tatry. Tatrzański Park Narodowy : mapa turystyczna : skala 1:27 500 *zob. poz. 193*

Tatry. Tatrzański Park Narodowy : mapa turystyczna : skala 1:30 000 *zob. poz. 194*

Zakopane. Zakopane : kieszonkowy plan miasta 1:15 000 ; Tatry Zachodnie *zob. poz. 466*

Bielawa. [ca 1:20 000]

Bielawa : plan miasta / [Agencja Reklamowo-Wydawnicza FLESZ]. – [Skala ca 1:20 000]. – [Bydgoszcz : AGW FLESZ, 2007]. – 1 mapa : kolor ; 45×66 cm, złoż. 23×12 cm.

Tyt. okł. – Mapa poboczna: [Bielawa - okolice, ca 1:150 000], 12×12 cm. – Verso: inform. turyst.-krajozn., fot. – Dok. kartogr. w jęz. pol.

ISBN 83-89552-38-8

1. Bielawa (woj. dolnośląskie, pow. Dzierżoniów) – mapy 2. Bielawa (woj. dolnośląskie, pow. Dzierżoniów ; okręg) – mapy

912(438)DS

b20253187

312/2007

Borów. 1:40 000

Gmina Borów : skala 1:40 000 / oprac.: Urząd Gminy Borów, Studio Wydawnicze PLAN ; red. Grzegorz Zwoliński ; teksty Urząd Gminy w Borowie ; kartogr.: Kazimierz Dura [et al.]. – Skala 1:40 000. – Wrocław : Studio PLAN, 2007. – 1 mapa : kolor ; ark. pap. 47×67 cm, złoż. 24×12 cm.

Tyt. panelowy. – Rzeźba terenu: poziomice, punkty wysokości. – Mapy poboczne - plany miejscowości [ca 1:12 000], 12×15 cm: Borów; Borek Strzeleński; Ludów Śląski. – Recto i verso: inform. turyst.-krajozn. z fot. – Treść mapy w jęz. pol., legenda i tekst także w jęz. ang. i niem.

ISBN 83-60180-49-0

1. Borów (woj. dolnośląskie, pow. Strzelin ; okręg) – mapy turystyczne

912(438)DS

b22519506

313/2007

Dolnośląskie, województwo. 1:300 000

Województwo dolnośląskie : mapa samochodowa 1:300 000 / oprac.: Polskie Przedsiębiorstwo Wydawnictw Kartograficznych im. E. Romera, S.A. ; red.: Beata Konopska, Michał Starzewski ; zespół red.: Bożena Kobert [et al.]. – Wyd. 6 / red. wyd.: Mikołaj Cacopulos. – Skala 1:300 000. – Warszawa : PPWK, 2007. – 1 mapa : kolor ; 66×83 cm, złoż. 22×12 cm.

Tyt. panelowy. – Data wyd. z CIP – Rzeźba terenu: punkty wysokości. – Podział admin. do poziomu powiatów. – Mapy poboczne: Kłodzko, 1:30 000, 21×11 cm; Oława, 1:50 000, 22×11 cm; Jelenia Góra, 1:50 000, 21×26 cm; Wałbrzych, 1:50 000, 21×23 cm; Legnica, 1:50 000, 21×23 cm; Wrocław, 1:50 000, 43×47 cm; Świdnica, 1:30 000, 21×20 cm; Jawor, 1:30 000, 21×14 cm. – Verso: spis miejscowości. – COPERNICUS - logo handlowe PPWK. – Nr kat. 57-001-21-01. – Cop. by PPWK im. E. Romera S.A. – Treść mapy w jęz. pol., legenda także w jęz. ang. i niem.

ISBN 978-83-7329-974-0

1. Dolnośląskie, województwo – mapy drogowe 2. Kłodzko (woj. dolnośląskie) – mapy 3. Oława (woj. dolnośląskie) – mapy 4. Jelenia Góra (woj. dolnośląskie) – mapy 5. Wałbrzych (woj. dolnośląskie) – mapy 6. Legnica (woj. dolnośląskie) – mapy 7. Wrocław (woj. dolnośląskie) – mapy 8. Świdnica (woj. dolnośląskie) – mapy 9. Jawor (woj. dolnośląskie) – mapy

912(438)DS

b19826278

314/2007

Dzierżoniów. 1:9 000

Plan miasta Dzierżoniów : skala 1:9 000 / Studio Wydawnicze PLAN ; red.: Grzegorz Zwoliński ; teksty Urząd Miasta Dzierżoniów ; kartogr. Dariusz Wojciechowski. – Wyd. 2. – Skala 1:9 000. – Wrocław : Studio PLAN, 2006. – 1 mapa : kolor ; 46×50 cm, złoż. 24×12 cm.

Tyt. panelowy. – Recto: inform. teleadresowy, spis ulic, fot. – Verso: inform. turyst.-krajozn. z fot. – Mapa poboczna: Dzierżoniów Centrum, 1:5 000, 16×16 cm. – Treść mapy w jęz. pol., legenda także w jęz. ang. i niem., tekst w jęz. pol. i ang.

ISBN 83-60180-08-3

1. Dzierżoniów (woj. dolnośląskie) – mapy

912(438)DS

b22540799

315/2007

Dzierżoniów. 1:50 000

Powiat dzierżoniowski : skala 1:50 000 = Administrative District Landkreis Reichenbach / Studio Wydawnicze Plan ; red. Grzegorz Zwoliński ; tł.: niem. - Michał Tomiczek, ang. - Małgorzata Zięba ; kartogr.: Róża Spiliszewska [et al.] ; tekst Wydział Promocji i Rozwoju Starostwa Powiatowego w Dzierżoniowie. – Skala 1:50 000. – Wrocław : Studio PLAN, [non post 2006]. – 1 mapa : kolor ; 57×60 cm, złoż. 24×12 cm.

Tyt. panelowy. – Datowanie mapy na podst. 10-cyfrowego ISBN. – Rzeźba terenu: poziomice, punkty wysokości. – Mapa poboczna: Centrum Dzierżoniowa, [ca 1:9 000], 14×17 cm. – Recto: szlaki turyst., baza noclegowa, wyciągi narciarskie. – Verso: inform. turyst.-krajozn. z fot. – Treść mapy i tekst w jęz. pol. i niem., legenda także w jęz. ang.

ISBN 83-60180-30-X

1. Dzierżoniów (woj. dolnośląskie ; okręg) – mapy 2. Dzierżoniów (woj. dolnośląskie) – mapy

912(438)DS

b22540520

316/2007

Jelenia Góra. 1:13 000

Jelenia Góra : plan miasta 1:13 000 = Hirschberg : Stadtplan = Town Plan / oprac. Wydawnictwo Turystyczne PLAN ; oprac. zespół Plan ; tekst: Piotr Pietrzak, Marianna Kurowska ; fot. Janusz Moniatowicz, Cezariusz Wiklik. – Wyd. 2. – Skala 1:13 000. – Jelenia Góra : PLAN, 2007. – 1 mapa : dwustronny, kolor ; ark. pap. 68×98 cm, złoż. 24×13 cm.

Tyt. panelowy. – Plan obejmuje swym zasięgiem także miasto Piechowice. – Rzeźba terenu: poziomice, punkty wysokości, rysunek skał. – Mapa poboczna: [Okolice Jeleniej Góry - zasięg map, ca 1:180 000], 8×12 cm. – Recto i verso: indeksy ulic. – Verso: inform. turyst.-krajozn. z fot. – Galileos - logo handlowe. – Treść mapy w jęz. pol. tekst także w jęz. niem.

ISBN 978-83-60044-89-6

1. Jelenia Góra (woj. dolnośląskie) – mapy 2. Piechowice (woj. dolnośląskie) – mapy
912(438)DS
b21656022

317/2007

Jelenia Góra. 1:17 500

Jelenia Góra ; Karpacz, Szklarska Poręba, Liberec, Lwówek Śląski [!], Złotoryja : plany miast 1:17 500 / oprac. Polskie Przedsiębiorstwo Wydawnictw Kartograficznych im. E. Romera S.A. ; red.: Beata Konopska, Michał Starzewski ; zespół red.: Aneta Lewandowska [et al.] ; aktual. planu zakończono w sierpniu 2006 r. ; oprac. planu zakończono w czerwcu [!] 2006 r. – Skala 1:17 500. – Warszawa : PPWK, 2007. – 6 map na 1 ark. : dwustronny, kolor. ; ark. pap. 66×96 cm, złoż. 22×12 cm.

Tyt. panelowy. – Data wyd. z CIP – Rzeźba terenu: poziomice, cieniowanie, punkty wysokości, sygnatury skał. – Mapy poboczne: Jelenia Góra - centrum, 1:7 500, 18×16 cm, Jelenia Góra - Cieplice, 1:7 500, 18×16 cm; [Złotoryja] Centrum miasta, 1:10 000, 7×9 cm; [Lwówek Śląski], 1:10 000, 8×9 cm; Okolice Jeleniej Góry, 1:250 000, 21×35 cm. – Recto i verso: indeksy ulic i inform. adresowe. – COPERNICUS - logo handlowe PPWK. – Nr kat. 51-118-70-01. – Cop. by PPWK S.A. – Treść mapy w jęz. pol., legenda także w jęz. ang. i niem.

ISBN 83-7329-787-1

1. Jelenia Góra (woj. dolnośląskie) – mapy 2. Karpacz (woj. dolnośląskie) – mapy 3. Szklarska Poręba (woj. dolnośląskie) – mapy 4. Liberec (Czechy) – mapy 5. Lwówek Śląski (woj. dolnośląskie) – mapy 6. Złotoryja (woj. dolnośląskie) – mapy 7. Jelenia Góra (woj. dolnośląskie ; okręg) – mapy drogowe
912(438)DS+912(4)
b18805164

318/2007

Kłodzko. 1:12 000, 1:15 000, 1:13 000

Kłodzko : skala 1:12 000 ; Bystrzyca Kłodzka, Duszniki-Zdrój, Kudowa-Zdrój, Polanica-Zdrój 1:15 000 [!] : plan miasta = city plan = Stadtplan = plan de la ville / DAUNPOL sp. z o.o. Wydawnictwo Kartograficzne. – Skala 1:12 000. – Skala 1:15 000. – Skala 1:13 000. – Warszawa : DAUNPOL, [2007]. – 5 map na 1 ark. : dwustronny, kolor. ; ark. pap. 48×72 cm, złoż. 24×12 cm.

Tyt. panelowy. – Data wyd. ustalona z wydawcą. – Rzeźba terenu: punkty wysokości. – Plan Duszniki-Zdroju w skali 1:13 000 - innej, niż podana na panelu. – Mapy poboczne: Kłodzko - centrum, 1:10 000, 15×20 cm; Okolice Kłodzka mapa turystyczno-drogowa, 1:280 000, 23×23 cm. – Recto i verso: spisy ulic, inform. teleadresowy. – Cop. DAUNPOL sp. z o.o. Wydawnictwo Kartograficzne. – Treść mapy w jęz. pol., legenda także w jęz. ang., niem. i fr.

ISBN 83-7475-024-3

1. Kłodzko (woj. dolnośląskie) – mapy 2. Bystrzyca Kłodzka (woj. dolnośląskie) – mapy 3. Duszniki-Zdrój (woj. dolnośląskie) – mapy 4. Kudowa-Zdrój (woj. dolnośląskie) – mapy 5. Polanica-Zdrój (woj. dolnośląskie) – mapy 6. Kłodzko (woj. dolnośląskie ; okręg) – mapy turystyczne 7. Kłodzko (woj. dolnośląskie ; okręg) – mapy drogowe
912(438)DS
b23885154

319/2007

Kłodzko. 1:17 500

Kłodzko : Bystrzyca Kłodzka, Polanica-Zdrój, Duszniki-Zdrój, Kudowa-Zdrój : plany miast 1:17 500 / oprac. Polskie Przedsiębiorstwo Wydawnictw Kartograficznych im. E. Romera ; red.: Beata Konopska, Michał Starzewski ; zespół red.: Bożenna Kobert [et al.] ; Aktual. planu zakończono w sierpniu 2007 r. – Skala 1:17 500. – Warszawa : PPWK, 2007. – 1 mapa : kolor. ; ark. pap. 65×48 cm, złoż. 22×12 cm.

Tyt. panelowy. – Data wyd. z CIP – Rzeźba terenu: poziomice, cieniowanie, punkty wysokości (na planie Zieleńca i mapie Okolice Kłodzka). – Mapy poboczne: [Kłodzko] Centrum miasta, 1:10 000, 6×8 cm; Bystrzyca Kłodzka, 1:17 500, 21×23 cm; [Bystrzyca Kłodzka] Centrum miasta, 1:10 000, 6×8 cm; Kudowa-Zdrój, 1:17 500, 22×35 cm; Duszniki-Zdrój, 1:17 500, 21×17 cm; Polanica-Zdrój, 1:17 500, 21×17 cm; Zieloniec, 1:50 000, 12×14 cm; Okolice Kłodzka, 1:250 000, 21×23 cm. – Recto i verso: indeksy ulic. – Verso: schemat tras narciarskich okolic Zieleńca. – COPERNICUS - logo handlowe PPWK. – Nr kat. 51-124-70-01. – Cop. by PPWK S.A. – Treść mapy w jęz. pol., legenda także w jęz. ang. i niem.

ISBN 978-83-7329-955-9

1. Kłodzko (woj. dolnośląskie) – mapy 2. Kłodzko (woj. dolnośląskie ; okręg) – mapy 3. Bystrzyca Kłodzka (woj. dolnośląskie) – mapy 4. Polanica-Zdrój (woj. dolnośląskie) – mapy 5. Duszniki-Zdrój (woj. dolnośląskie) – mapy 6. Kudowa-Zdrój (woj. dolnośląskie) – mapy 7. Zieloniec (woj. dolnośląskie) – mapy
912(438)DS
b20797084

320/2007

Kobierzyce. 1:35 000

Gmina Kobierzyce : skala 1:35 000 / oprac. Studio Wydawnicze Plan ; red. Grzegorz Zwoliński ; kartogr.: Grzegorz Maszka, Róża Spiliszewska, Dariusz Wojciechowski. – Skala 1:35 000. – Wrocław : Studio PLAN, [2006]. – 1 mapa : kolor. ; ark. pap. 67×47 cm, złoż. 24×11 cm.

Tyt. panelowy. – Rzeźba terenu: poziomice, punkty wysokości. – Mapy poboczne pod wspólnym tyt. "Wybrane miejscowości gminy Kobierzyce" w skali 1:18 000: Tyniec Mały, 14×14 cm; Pustków Żurawski, 14×14 cm; Domaśław, 24×11 cm; Bielany Wrocławskie, 24×29 cm; Małuszów, 17×18 cm; Wierzbice, 17×23 cm; Kobierzyce, 13×13 cm. – Recto: Indeks ulic. – Oprac. na zlec. Urzędu Gminy Kobierzyce. – Treść mapy w jęz. pol., legenda także w jęz. ang. i niem.

ISBN 83-60180-86-5

1. Kobierzyce (woj. dolnośląskie ; okręg) – mapy turystyczne 2. Kobierzyce (woj. dolnośląskie) – mapy 3. Tyniec Mały (woj. dolnośląskie) – mapy 4. Pustków Żurawski (woj. dolnośląskie) – mapy 5. Małuszów (woj. dolnośląskie) – mapy 6. Domaśław (woj. dolnośląskie) – mapy 7. Bielany Wrocławskie (woj. dolnośląskie) – mapy 8. Wierzbice (woj. dolnośląskie) – mapy

Kudowa-Zdrój. 1:8 000

Kudowa-Zdrój : plan miasta 1:8 000 = Bad Kudowa : Stadtplan / oprac. Daniel Jończy, Piotr Pietrzak, Tomasz Wojtasik. – Wyd. 3. – Skala 1:8 000. – Jelenia Góra : PLAN, cop. 2007. – 1 mapa : kolor. ; 48×57 cm, złoż. 24×12 cm.

Tyt. panelowy. – Rzeźba terenu: poziomice, punkty wysokości. – Mapa poboczna: Okolice Kudowy Zdroju, 1:75 000, 23×22 cm. – Recto: dane adresowe. – Verso: inform. turyst.-krajozn. z fot. – Galileos - logo handlowe. – Cop. PLAN 2007. – Treść mapy w jęz. pol., legenda i tekst także w jęz. niem.

ISBN 978-83-60044-77-3

1. Kudowa-Zdrój (woj. dolnośląskie) – mapy 2. Kudowa-Zdrój (woj. dolnośląskie ; okręg) – mapy turystyczne

912(438)DS

b21656198

322/2007

Lądek-Zdrój. 1:12 000

Lądek Zdrój, Stronie Śląskie : plany miast - mapa okolic / Studio Wydawnicze Plan ; red.: Grzegorz Zwoliński ; tekst: Dariusz Wojciechowski ; kartogr.: Dariusz Wojciechowski. – Skala 1:12 000. – Wrocław : Studio PLAN, 2006. – 1 mapa : kolor. ; 67×47 cm, złoż. 24×12 cm.

Tyt. panelowy. – Rzeźba terenu: poziomice, punkty wysokości, sygnatury skał. – Mapa poboczna: Lądek Zdrój - centrum, 1:8 000, 10×9 cm. – Verso: inform. turyst.-krajozn. z fot. – Dok. kartogr. w jęz. pol.

ISBN 83-60180-16-4

1. Lądek-Zdrój (woj. dolnośląskie) – mapy 2. Lądek-Zdrój (woj. dolnośląskie ; okręg) – mapy 3. Stronie Śląskie (woj. dolnośląskie) – mapy 4. Stronie Śląskie (woj. dolnośląskie ; okręg) – mapy 5. Śnieżnicki Park Krajobrazowy – mapy turystyczne

912(438)DS

b22540908

323/2007

Lubań. 1:9 000, 1:75 000

Lubań ; Powiat lubański : mapa turystyczna = Tourist map = Touristenkarte/ Wydawnictwo Turystyczne PLAN ; oprac. Rafał Fronia [et al.] ; tekst w oparciu o materiały UM i SP: Piotr Pietrzak. – Skala 1:9 000. – Skala 1:75 000. – Jelenia Góra : PLAN, cop. 2007. – 2 mapy na 1 ark. : kolor., dwustronny ; ark. pap. 48×68 cm, złoż. 24×30 cm.

Tyt. panelowy. – Rzeźba terenu: poziomice, punkty wysokości. – Mapa poboczna: Olszyna [plan wsi i okolice], 1:11 000, 24×12 cm. – Recto i verso: inform. turyst.-krajozn., fot. – Galileos - logo handlowe. – Cop. PLAN 2007. – Treść mapy i tekst w jęz. pol., legenda także w jęz. niem.

ISBN 978-83-60975-84-8

1. Lubań (woj. dolnośląskie ; okręg) – mapy turystyczne 2. Lubań (woj. dolnośląskie) – mapy turystyczne 3. Olszyna (woj. dolnośląskie) – mapy turystyczne 4. Olszyna (woj. dolnośląskie ; okręg) – mapy turystyczne

912(438)DS

b21576051

324/2007

Lubin. 1:11 000, 1:60 000

Lubin : plan miasta 1:11 000 = Lüben : Stadtplan ; Powiat lubiński : mapa turystyczna 1:60 000 = Kreis Lüben : Touristenkarte / oprac. Wydawnictwo Turystyczne PLAN ; oprac. Tomasz Wojtasik [et al.] ; tekst Piotr Pietrzak, Daniel Jończy, Marian Hawrysz. – Skala 1:11 000. – Skala 1:60 000. – Jelenia Góra : PLAN, 2007. – 2 mapy na 1 ark. : dwustronny, kolor. ; ark. pap. 68×79 cm, złoż. 24×12 cm.

Tyt. na dwóch panelach. – Rzeźba terenu: poziomice, punkty wysokości. – Mapy poboczne: Rudna, 1:12 000, 19×11 cm; Ścinawa, 1:11 000, 19×22 cm. – Recto: spis ulic. – Verso: inform. turyst.-krajozn. z fot. – Galileos - logo handlowe. – Treść mapy w jęz. pol., legenda także w jęz. niem.

ISBN 978-83-60044-84-1

1. Lubin (woj. dolnośląskie) – mapy 2. Lubin (woj. dolnośląskie ; okręg) – mapy turystyczne 3. Rudna (woj. dolnośląskie) – mapy 4. Ścinawa (woj. dolnośląskie) – mapy

912(438)DS

b21655534

325/2007

Lwówek Śląski. 1:8 000, 1:10 000

Lwówek Śląski ; Lwówek ; Heidenau ; Velký Šenov : miasta partnerskie / Wydawnictwo Turystyczne Plan ; współpr. Urząd Miasta w Lwówku Śląskim. – Skala 1:8 000. – Skala 1:10 000. – Jelenia Góra : PLAN, cop. 2006. – 4 mapy na 1 ark. : kolor. ; ark. pap. 57×82 cm, złoż. 24×12 cm.

Tyt. panelowy. – Rzeźba terenu: poziomice, punkty wysokości. – Mapa poboczna: Mapa drogowa, 1:500 000, 45×46 cm. – Recto i verso: inform. krajozn. z fot. – Galileos - logo handlowe. – Oprac. na zlec. i przy współpracy z Urzędem Miasta w Lwówku Śląskim. – Cop. Plan, 2000. – Treść mapy i tekst w jęz. pol., niem., i czes., legenda w jęz. pol. i niem.

1. Lwówek Śląski (woj. dolnośląskie) – mapy 2. Lwówek (woj. wielkopolskie) – mapy 3. Heidenau (Niemcy) – mapy 4. Velký Šenov (Czechy) – mapy

912(438)DS+912(438)WP+912(4)

b21654438

326/2007

Mieroszów. 1:10 000

Gmina Mieroszów : skala 1:10 000 / oprac. Studio Wydawnicze PLAN ; red.: Grzegorz Zwoliński ; kartogr.: Dariusz Wojciechowski ; teksty i fot.: Referat Rozwoju, Promocji i Integracji Europejskiej. – Skala 1:10 000. – Wrocław : Studio PLAN, [non post 2006]. – 1 mapa : kolor. ; 31×28 cm, złoż. 17×12 cm.

Tyt. panelowy. – Rzeźba terenu: poziomice, punkty wysokości, sygnatury skał. – Mapy poboczne: Sokołowsko, 1:10 000, 13×16 cm; [mapa lokalizująca Mieroszów, ca 1:750 000], 7×7 cm. – Verso: inform. o gminie Mieroszów z fot. – Dok. kartogr. w jęz. pol.

ISBN 83-60180-96-2

1. Mieroszów (woj. dolnośląskie) – mapy 2. Mieroszów (woj. dolnośląskie ; okręg) – mapy

912(438)DS

b2324463x

327/2007

Międzybórz. 1:25 000

Gmina Międzybórz : skala 1:25 000 / oprac. Studio Wydawnicze PLAN ; red. Grzegorz Zwoliński ; kartogr.: Kazimierz Dura, Stanisław Namysł, Dariusz Wojciechowski. – Skala 1:25 000. – Wrocław : Studio PLAN, [2006]. – 1 mapa : kolor. ; ark. pap. 47×67 cm, złoż. 24×11 cm.

Tyt. panelowy. – Rzeźba terenu: poziomice, punkty wysokości. – Mapa poboczna: Międzybórz, 1:12 000, 13×21 cm. – Verso: inform. turyst.-krajozn. z fot. – Dok. kartogr. w jęz. pol.

ISBN 83-60180-91-1

1. Międzybórz (woj. dolnośląskie ; okręg) – mapy 2. Międzybórz (woj. dolnośląskie) – mapy

912(438)DS

b22519609

328/2007

Oborniki Śląskie. 1:9 000

Oborniki Śląskie : plan miasta : skala 1:9 000 / oprac. Studio Wydawnicze PLAN ; red.: Grzegorz Zwoliński ; kartogr.: Stanisław Namysł ; współpr. Urząd Miejski w Obornikach Śląskich. – Skala 1:9 000. – Wrocław : Studio PLAN, [non post 2006]. – 1 mapa : kolor. ; ark. pap. 67×36 cm, złoż. 24×12 cm.

Tyt. panelowy. – Datowanie na podst. 10-cyfrowego ISBN. – Rzeźba terenu: poziomice, punkty wysokości. – Mapa poboczna: Gmina Oborniki Śląskie, 1:85 000, 22×31 cm. – Verso: inform. turyst.-krajozn. z fot. – Nr katalogowy 02-06-07. – Dok. kartogr. w jęz. pol.

ISBN 83-60180-32-6

1. Oborniki Śląskie (woj. dolnośląskie) – mapy 2. Oborniki Śląskie (woj. dolnośląskie ; okręg) – mapy

912(438)DS

b22519567

329/2007

Oława. 1:100 000, 1:16 000

Powiat oławski : skala 1:100 000 ; Plan Oławy : skala 1:16 000 / red. Grzegorz Zwoliński ; teksty Jerzy Witkowski ; kartogr. Róża Spiliszewska, Dariusz Wojciechowski. – Skala 1:100 000. – Skala 1:16 000. – Wrocław : Studio PLAN, 2006. – 2 mapy na 1 ark. : dwustronny kolor. ; ark. pap. 47×67 cm, złoż. 24×12 cm.

Tyt. z mapy. – Wydano staraniem samorządów powiatu oławskiego. – Mapy poboczne: Oława - Centrum, 1:9 000, 13×11 cm; Domaniów, 1:12 000, 10×14 cm; Jelcz-Laskowice, 1:20 000, 22×25 cm; [Polska - położenie pow. oławskiego, ca 1:8 000 000], 9×10 cm. – Verso: inform. turyst.-krajozn. z fot. – Galileos - logo handlowe. – Nr katalogowy 02-06-10. – Dok. kartogr. w jęz. pol.

ISBN 83-60180-57-1

1. Oława (woj. dolnośląskie ; okręg) – mapy turystyczne 2. Oława (woj. dolnośląskie) – mapy 3. Jelcz-Laskowice (woj. dolnośląskie) – mapy 4. Domaniów (woj. dolnośląskie) – mapy

912(438)DS

b22571590

330/2007

Polanica-Zdrój. 1:8 000

Polanica-Zdrój i okolice : plan miasta 1:8 000 = Bad Altheide : Stadtplan = Town Plan / oprac. PLAN ; oprac. Damian Dutkiewicz [et al.]. – Wyd. 2. – Skala 1:8 000. – Jelenia Góra : PLAN, 2007. – 1 mapa : kolor. ; 68×38 cm, złoż. 24×12 cm.

Tyt. panelowy. – Rzeźba terenu: poziomice, punkty wysokości. – Mapy poboczne: Okolice Polanicy-Zdroju, 1:60 000, 36×45 cm; Szczeliniec Wielki, [ca 1:7 000], 8×10 cm. – Recto: spis ulic. – Recto i verso: inform. turyst.-krajozn. z fot. – Galileos - logo handlowe. – Treść mapy w jęz. pol., legenda także w jęz. niem.

ISBN 978-83-60975-72-5

1. Polanica-Zdrój (woj. dolnośląskie) – mapy 2. Polanica-Zdrój (woj. dolnośląskie ; okręg) – mapy turystyczne

912(438)DS

b21655698

331/2007

Polanica-Zdrój. [ca 1:150 000], [ca 1:75 000]

Polanica-Zdrój, Česká Skalice : Pogranicze Polsko-Czeskie = Polish-Czech borderland / oprac. Wydawnictwo Kartograficzne Eko-Graf sp. z o. o. Wrocław. – [Skala ca 1:150 000]. – [Skala ca 1:75 000]. – Wrocław : EKO-GRAF, 2007. – 2 mapy na 1 ark. : kolor. ; 48×52 cm, 25×52 cm, ark. pap. 98×68 cm, złoż. 16×10 cm.

Tyt. panelowy. – Tyt. odmienny na drugim panelu. – Rzeźba terenu: cieniowanie, punkty wysokości. – Winiętkami pokazano obiekty do zwiedzania. – Mapy poboczne [w skali ca 1:10 000], 19×11 cm: Česká Skalice; Náchod; Kudowa-Zdrój; Duszniki-Zdrój, Polanica-Zdrój. – Verso: inform. turyst.-krajozn., fot. – Herby miast na obu panelach. – Zrealizowano na zlecenie Biura Promocji Miasta w Polanicy-Zdroju. – Treść map w jęz. pol. i czes., legenda i tekst także w jęz. ang. i niem.

ISBN 978-83-86645-95-4

1. Polanica-Zdrój (woj. dolnośląskie ; okręg) – mapy turystyczne 2. Czeska Skalica (Czechy ; okręg) – mapy turystyczne 3. Czeska Skalica (Czechy) – mapy 4. Náchod (Czechy) – mapy 5. Kudowa-Zdrój (woj. dolnośląskie) – mapy 6. Duszniki-Zdrój (woj. dolnośląskie) – mapy 7. Polanica-Zdrój (woj. dolnośląskie) – mapy

912(438)DS+912(4)

b20252146

332/2007

Strzelin. 1:8 000, 1:40 000

Strzelin : plan miasta : skala 1:8 000 ; Gmina Strzelin : skala 1:40 000 / oprac.: Urząd Miasta i Gminy Strzelin, Studio Wydawnicze Plan ; red. Grzegorz Zwoliński ; teksty Urząd Miasta i Gminy Strzelin ; kartogr.: Kazimierz Dura, Stanisław Namysł, Monika Sibielec. – Wyd. 3. – Skala 1:8 000. – Skala 1:40 000. – Wrocław : Studio PLAN, 2007. – 2 mapy na 1 ark. : kolor ; ark. pap. 47×67 cm, złoż. 24×12 cm.

Tyt. panelowy. – Rzeźba terenu: poziomice, punkty wysokości. – Recto i verso: inform. turyst.-krajozn. z fot. – Verso: indeks ulic. – Dok. kartogr. w jęz. pol.

ISBN 83-60180-59-8

1. Strzelin (woj. dolnośląskie) – mapy 2. Strzelin (woj. dolnośląskie ; okręg) – mapy turystyczne

912(438)DS

b22541196

333/2007

Strzelin. 1:75 000

Powiat strzeliński : skala 1:75 000 / Studio Wydawnicze PLAN ; Biuro Promocji Powiatu Strzelińskiego ; red. Piotr Guzek ; współpr. Grzegorz Zwoliński ; kartogr.: Róża Spiliszewska [et al.]. – Skala 1:75 000. – Wrocław : Studio PLAN, [2006]. – 1 mapa : kolor ; 47×56 cm, złoż. 24×12 cm.

Tyt. panelowy. – Rzeźba terenu: poziomice, punkty wysokości. – Verso: inform. turyst.-krajozn. z fot. – Nr katalogowy 02-06-17. – Galileos - logo handlowe. – Dok. kartogr. w jęz. pol.

ISBN 83-60180-03-2

1. Strzelin (woj. dolnośląskie ; okręg) – mapy turystyczne

912(438)DS

b22570470

334/2007

Świerzawa. 1:40 000

Gmina Świerzawa : szlaki rowerowe (Agatowy i Waloński) : skala 1:40 000 = Gemeinde Świerzawa (Schönau) : Radtouren (Achate und Wallonische) / oprac. Wydawnictwo Turystyczne "PLAN" ; tekst Piotr Norko. – Skala 1:40 000. – Jelenia Góra : PLAN, [2007]. – 1 mapa : kolor ; 48×68 cm, złoż. 24×12 cm + broszura ([23] s.).

Tyt. panelowy. – Rzeźba terenu: poziomice, punkty wysokości. – Mapa poboczna: Świerzawa [plan miasta], 1:6 750, 23×33 cm. – Verso: tekst "W okolice Świerzawy na kwiaty i agaty = In die gegend von Świerzawa...", fot. – Wyd. na zlecenie: Urząd Miasta i Gminy Świerzawa. – Rozbudowa szlaków rowerowych w Euroregionie Nysa na terenie Gminy Świerzawa. Przedsięwzięcie dofinansowane ze środków europejskiego funduszu rozwoju regionalnego w ramach programu INTERREG IIIA - Wolny Kraj Związkowy Saksonia - Rzeczpospolita Polska oraz Budżetu Państwa. – Treść mapy w jęz. pol., legenda i tekst także w jęz. niem.

ISBN 83-60044-79-1

1. Świerzawa (woj. dolnośląskie ; okręg) – mapy turystyczne 2. Świerzawa (woj. dolnośląskie) – mapy turystyczne 3. Turystyka rowerowa – Polska – mapy turystyczne

912(438)DS

b19060452

335/2007

Święta Katarzyna. 1:30 000

Gmina Święta Katarzyna : skala 1:30 000 / oprac. Studio Wydawnicze PLAN ; red.: Grzegorz Zwoliński, Ryszard Budzowski ; kartogr.: Róża Spiliszewska, Dariusz Wojciechowski ; grafiki Katarzyna Izko-Zalewska. – Skala 1:30 000. – Wrocław : Studio PLAN, 2006. – 1 mapa : kolor ; ark. pap. 47×67 cm, złoż. 24×12 cm.

Tyt. panelowy. – Rzeźba terenu: poziomice, punkty wysokości. – Mapy poboczne pod wspólnym tyt. "Wybrane miejscowości gminy Święta Katarzyna" w skali 1:18 000: Siechnice, 22×21 cm; Święta Katarzyna, 19×21 cm; Radwanice, 18×16 cm; Żerniki Wrocławskie, 18×16 cm. – Recto: Indeks ulic. – Verso: inform. turyst.-krajozn., grafiki. – Dok. kartogr. w jęz. pol.

ISBN 83-60180-13-X

1. Święta Katarzyna (woj. dolnośląskie ; okręg) – mapy turystyczne 2. Siechnice (woj. dolnośląskie) – mapy 3. Święta Katarzyna (woj. dolnośląskie) – mapy 4. Radwanice (woj. dolnośląskie) – mapy 5. Żerniki Wrocławskie (woj. dolnośląskie) – mapy

912(438)DS

b22570408

336/2007

Wałbrzych. 1:17 000

Wałbrzych : plan miasta = Stadtplan = City plan = Plán města / oprac. Wydawnictwo Kartograficzne EKO-GRAF ; zdj.: Krzysztof Żarkowski [et al.]. – Skala 1:17 000. – Wrocław : EKO-GRAF, cop. 2007. – 1 mapa : kolor ; ark. pap. 97×68 cm, złoż. 25×14 cm.

Tyt. panelowy. – Oprac. na podst. materiałów udostępnionych z Wojewódzkiego Ośrodka Dokumentacji Geodezyjnej i Kartograficznej we Wrocławiu. – [Współrealizacja] Biuro Promocji Miasta, Urząd Miejski w Wałbrzychu. – Rzeźba terenu: poziomice, punkty wysokości. – Zabytki oznaczono winietkami. – Mapy poboczne: [Wrocław] Centrum, 1:10 000, 22×20 cm; [Okolice Wrocławia - mapa drogowa], 1:700 000, 23×12 cm. – Verso: indeks ulic, inform. turyst.-krajozn. z fot. – Cop. EKO-GRAF, Wrocław 2007. – Treść mapy w jęz. pol., legenda także w jęz. ang., niem. i czes.

ISBN 978-83-86645-98-5

1. Wałbrzych (woj. dolnośląskie) – mapy 2. Książański Park Krajobrazowy – mapy turystyczne 3. Wałbrzych (woj. dolnośląskie ; okręg) – mapy drogowe
912(438)DS
b22997799

337/2007

Wąsosz. 1:55 000

Gmina Wąsosz / oprac. Studio Wydawnicze Plan. – Skala 1:55 000. – Wrocław : Studio PLAN, [non post 2006]. – 1 mapa : kolor. ; 33×35 cm, złoż. 17×12 cm.

Tyt. panelowy. – Rzeźba terenu: poziomice, punkty wysokości. – Mapa poboczna: Wąsosz, 1:11 000, 21×12 cm. – Verso: inform. turyst.-krajozn. z fot. – Dok. kartogr. w jęz. pol.

ISBN 83-60180-62-8

1. Wąsosz (woj. dolnośląskie ; okręg) – mapy 2. Wąsosz (woj. dolnośląskie) – mapy

912(438)DS

b23244914

338/2007

Wołów. 1:9 000, 1:100 000

Wołów : skala 1:9 000 ; Gmina Wołów : skala 1:100 000/ oprac.: Studio Wydawnicze Plan, Urząd Miasta i Gminy w Wołowie ; teksty Anna Jasinowska-Czarny [et al.]. – Skala 1:9 000. – Skala 1:100 000. – Wrocław : Studio PLAN ; Wołów : Urząd Miasta i Gminy, 2007. – 2 mapy na 1 ark. : kolor. ; ark. pap. 47×68 cm, złoż. 24×12 cm.

Tyt. z mapy. – Rzeźba terenu: poziomice, punkty wysokości. – Mapa poboczna: [Wołów] Centrum, 1:5 000, 13×16 cm. – Recto: indeks ulic, inform. teleadresowy. – Verso: inform. turyst.-krajozn. z fot. – Współfinansowanie: Gmina Wołów, Wojewódzki Fundusz Ochrony Środowiska i Gospodarki Wodnej we Wrocławiu, Fundacja Współpracy Polsko-Niemieckiej. – Treść mapy w jęz. pol., legenda i tekst także w jęz. ang.

ISBN 83-60180-99-7

1. Wołów (woj. dolnośląskie) – mapy 2. Wołów (woj. dolnośląskie ; okręg) – mapy turystyczne

912(438)DS

b22540611

339/2007

Wrocław. 1:17 500

Wrocław : atlas miasta 1:17 500 / oprac. Polskie Przedsiębiorstwo Wydawnictw Kartograficznych im. E. Romera, S.A. ; red.: Beata Konopska, Cezary Mazur, Michał Starzewski ; zespół red.: Bożenna Kobert [et al.]. – Wyd. 8. – Skala 1:17 500. – Warszawa : PPWK, 2007. – 1 atlas (s. mapy III-VII, 2-65, s. indeks 66-82) : kolor. ; 24 cm, skoroszyt.

Data wyd. z CIP. – Rzeźba terenu: punkty wysokości. – Indeks ulic uporządkowany wg dzielnic. – COPERNICUS - logo handlowe PPWK. – Nr kat. 52-003-11-08. – Cop. by PPWK im. E. Romera S.A. [...] – Atlas w jęz. pol., legenda także w jęz. ang. i niem.

ISBN 978-83-7539-002-5

1. Wrocław (woj. dolnośląskie) – mapy

912(438)DS

b19825936

340/2007

Wrocław. 1:18 000

Breslau : Stadtplan = Wrocław : plan miasta : skala 1:18 000 / oprac. Studio Wydawnicze Plan. – Wyd. 4. – Skala 1:18 000. – Wrocław : Studio PLAN, 2007. – 1 mapa : kolor. ; 48×68 cm, złoż. 24×12 cm.

Tyt. panelowy. – Mapa poboczna: [Wrocław centrum, ca 1:8 000], 21×22 cm. – Verso: indeks ulic. – Nazwy niem. z lat 1938-41, nazwy pol. z 2007 r. – Galileos - logo handlowe. – Numer katalogowy 02-06-05. – Dok. kartogr. w jęz. pol. i niem.

ISBN 978-83-61-092-00-1

1. Wrocław (woj. dolnośląskie) – mapy

912(438)DS

b22541597

341/2007

Wrocław. 1:20 000

Kieszonkowy atlas Wrocławia : 1:20 000 : Map of Wrocław = Breslau Stadtplan = Plan de Wrocław / Demart Sp. z o.o. ; oprac. kartogr.: Mirosław Brzeziński, Mirosław Sikorski ; oprac. wyd.: Agnieszka Wędrychowska, Marta Kobylarek, Anna Nadstawna. – Skala 1:20 000. – Warszawa : Demart, cop. 2007. – 1 atlas (22 k. map, 11 s. tekst) ; kolor. ; 21 cm.

Rzeźba terenu: punkty wysokości. – Wewnętrzna s. okł.: skorowidz map. – Spis ulic Wrocławia. – Cop. by Demart Sp. z o.o. – Atlas w jęz. pol., legenda także w jęz. ang., niem. i fr.

ISBN 978-83-7427-304-6

1. Wrocław (woj. dolnośląskie) – mapy

912(438)DS

b1898776x

342/2007

Wrocław. 1:20 000

Wrocław : plan miasta = Breslau : Stadtplan = Vratislav : city plan / oprac. red. Krzysztof Marciniak ; Wydawnictwo Kartograficzne EKO-GRAF spółka z o.o. ; Stan aktualizacji grudzień 2006 r. – Skala 1:20 000. – Wrocław : EKO-GRAF, 2007. – 1 mapa : dwustronny, kolor. ; ark. pap. 97×68 cm, złoż. 25×14 cm.

Tyt. panelowy. – Rzeźba terenu: punkty wysokości. – Mapa poboczna: Centrum, 1:12 000, 23×20 cm. – Cop. EKO-GRAF, Wrocław 2007. – Treść mapy w jęz. pol., legenda także w jęz. ang. i niem.

ISBN 978-83-900723-6-4

1. Wrocław (woj. dolnośląskie) – mapy 2. Wrocław (woj. dolnośląskie) – Stare Miasto – mapy

912(438)DS
b20253631

343/2007

Wrocław. 1:20 000

Wrocław : plan miasta 1:20 000 / Demart ; oprac. kartogr. Mirosław Brzeziński, Mirosław Sikorski ; oprac. wydaw. Agnieszka Wędrychowska, Bogusława Karlicka. – Skala 1:20 000. – Warszawa : Demart, 2007. – 1 mapa : dwustronny, kolor. ; ark. pap. 50×93 cm, złoż. 25×12 cm, laminowany.

Tyt. panelowy. – Wyprodukowano za wiedzą Rand McNally. – Mapa poboczna: Centrum Wrocławia, 1:10 000, 24×22 cm. – Cop. by Demart Sp. z o.o. – Treść mapy w jęz. pol., legenda także w jęz. ang., niem. i fr.

ISBN 978-83-7427-239-1

1. Wrocław (woj. dolnośląskie) – mapy 2. Wrocław (woj. dolnośląskie) – Centrum – mapy

912(438)DS
b18988027

344/2007

Wrocław. 1:20 000

Wrocław : plan miasta 1:20 000 / oprac. Polskie Przedsiębiorstwo Wydawnictwo Kartograficznych im. E. Romera S. A. ; red.: Beata Konopska, Cezary Mazur, Michał Starzewski ; zespół red.: Jarosław Jakubiak [et al.]. – Wyd. 4 / red. wyd. Bożenna Kobert. – Skala 1:20 000. – Warszawa : PPWK, 2007. – 1 mapa : kolor. ; 46×68, złoż. 17×9 cm.

(Wygodny Format).

Mapy poboczne: Centrum miasta, 1:10 000, 25×26 cm; Strefy Ograniczonego Ruchu i Postoju, [ca 1:18 000], 16×17 cm. – Tyt. panelowy. – Data wyd. z CIP – Rzeźba terenu: punkty wysokości. – Verso: wybrane zabytki, spis ulic. – COPERNICUS - logo handlowe PPWK. – Nr kat. 51-169-90-04. – Cop. by PPWK S.A. – Treść mapy w jęz. pol., legenda także w jęz. ang. i niem.

ISBN 978-83-7329-997-9

1. Wrocław (woj. dolnośląskie) – mapy

912(438)DS
b20788976

345/2007

Wrocław. 1:21 000

Wrocław : plan miasta : skala 1:21 000 = city plan = stadplan [!] = plan de la ville / DAUNPOL sp. z o.o. Wydawnictwo Kartograficzne. – Skala 1:21 000. – Warszawa : DAUNPOL, 2007. – 1 mapa : dwustronny, kolor. ; ark. pap. 96×68 cm, złoż. 24×12 cm.

Tyt. panelowy. – Rzeźba terenu: punkty wysokości. – Mapy poboczne: Wrocław Centrum, 1:10 000, 28×35 cm; [Okolice Wrocławia], 1:300 000, 17×30 cm. – Recto: tekst "Warto zobaczyć". – Verso: indeks ulic. – PILOT - logo handlowe DAUNPOL. – Cop. DAUNPOL sp. z o.o. Wydawnictwo Kartograficzne. – Treść mapy i tekst w jęz. pol., legenda także w jęz. ang., niem. i fr.

ISBN 978-83-7475-173-5

1. Wrocław (woj. dolnośląskie) – mapy 2. Wrocław (woj. dolnośląskie) – Centrum – mapy 3. Wrocław (woj. dolnośląskie i okręg) – mapy turystyczne

912(438)DS
b2388972x

346/2007

Wrocław. [ca 1:22 000]

Wrocław : plan : Atrakcje Dolnego Śląska = City Map : Attractions Lower Silesia / oprac. Studio Wydawnicze PLAN ; red. Anita Olszowy ; teksty: Kazimierz Dura, Dariusz Wojciechowski ; kartogr.: Monika Sibielec, Stanisław Namysł. – [Skala ca 1:22 000]. – Wrocław : Studio PLAN, [non post 2006]. – 1 mapa : kolor. ; ark. pap. 47×67 cm, złoż. 24×12 cm.

Tyt. panelowy. – Datowanie na podst. 10-cyfrowego ISBN. – Mapy poboczne: [Wrocław] Centrum, 1:15 000, 15×15 cm; [Dolny Śląsk], [ca 1:1 000 000], 23×23 cm. – Verso: spis ulic, opis wybranych obiektów, reklamy. – Treść mapy w jęz. pol., tekst także w jęz. ang.

ISBN 83-60180-94-6

1. Wrocław (woj. dolnośląskie) – mapy 2. Śląsk, Dolny – mapy

912(438)DS
b2254074x

347/2007

Wrocław. 1:22 000

Wrocław : plan miasta 1:22 000 / oprac. Polskie Przedsiębiorstwo Wydawnictwo Kartograficznych im. E. Romera S.A. ; red.: Beata Konopska, Cezary Mazur, Michał Starzewski ; zespół red.: Marek Dajek [et al.]. – Wyd. 8, aktual. planu zakończono w lutym 2007 r. / red. wyd. Bożenna Kobert. – Skala 1:22 000. – Warszawa : PPWK, 2007. – 1 mapa : dwustronny, kolor. ; ark. pap. 96×66 cm, złoż. 22×12 cm.

Tyt. panelowy. – Data wyd. z CIP. – Rzeźba terenu: punkty wysokości. – Mapa poboczna: Centrum miasta [Wrocławia], 1:10 000, 23×21 cm. – Recto: indeks ulic, baza noclegowa. – COPERNICUS - logo handlowe PPWK. – Nr kat. 51-169-21-09. – Cop. by PPWK im. E. Romera S.A. – Treść mapy w jęz. pol., legenda także w jęz. ang., niem. i fr.

ISBN 978-83-7329-939-9

1. Wrocław (woj. dolnośląskie) – mapy 2. Wrocław (woj. dolnośląskie) – Centrum – mapy

912(438)DS
b19910022

348/2007

Wrocław. 1:22 000

Wrocław : uczelnie : plan miasta : skala 1:22 000 / Studio Wydawnicze PLAN. – Skala 1:22 000. – Wrocław : Studio PLAN, [2005]. – 1 mapa : kolor. ; 67×99 cm, złoż. 24×13 cm.

Tyt. panelowy. – Mapy poboczne: plany lokalizacji 5 uczelni - Akademia Medyczna, Akademia Wychowania Fizycznego, Politechnika Wroclawska, Akademia Rolnicza, Uniwersytet Wroclawski; Komunikacja autobusowa i tramwajowa, 18×24 cm; Przejazd przez Wrocław, 13×11 cm. – Verso: inform. o uczelniach. – Treść mapy w jęz. pol., legenda także w jęz. niem. i ang.

ISBN 83-60180-45-8

1. Wrocław (woj. dolnośląskie) – mapy 2. Akademia Medyczna im. Piastów Śląskich (Wrocław) – obiekty i urzędnia – mapy 3. Politechnika Wroclawska – obiekty i urzędnia – mapy 4. Akademia Wychowania Fizycznego (Wrocław) – obiekty i urzędnia – mapy 5. Uniwersytet Przyrodniczy (Wrocław) – obiekty i urzędnia – mapy 6. Uniwersytet Wroclawski – obiekty i urzędnia – mapy

912(438)DS

b22540581

349/2007

Wrocław. 1:22 500

Wrocław : mini plan centrum 1:22 500 / Wydawnictwo Kartograficzne ExpressMap Polska. – Skala 1:22 500. – Warszawa : ExpressMap Polska, [2007]. – 1 mapa : dwustronny, kolor. ; ark. pap. 17×34 cm, złoż. 8×6 cm, laminowany.

Tyt. panelowy. – Mapa poboczna: Centrum, 1:10 000, 11×17 cm. – Cop. ExpressMap Polska Sp. z o.o. – Dok. kartogr. w jęz. pol.

ISBN 83-88112-51-1

1. Wrocław (woj. dolnośląskie) – mapy 2. Wrocław (woj. dolnośląskie) – Centrum – mapy

912(438)DS

b19559926

350/2007

Wrocław. 1:22 500

Wrocław : plan miasta 1:22 500 / Wydawnictwo Demart ; oprac. kartogr. Robert Janaszek & Piotr Kamiński. – Skala 1:22 500. – Warszawa : Demart, cop. 2002. – 1 mapa : kolor. ; ark. pap. 68×98 cm, złoż. 23×12 cm.

Tyt. panelowy. – Mapa poboczna: [Wrocław] Centrum / City centre / Zentrum / Centre, 1:11 000, 31×29 cm. – Verso: spis ulic, inform. teled adresowy, "Ważniejsze zabytki Wrocławia". – Cop. by Demart Sp. z o.o., Warszawa, 2002. – Cop. sposób rozmieszczenia treści mapy na dwóch stronach arkusza by Robert Janaszek & Piotr Kamiński. – Treść mapy w jęz. pol., legenda i tekst także w jęz. ang., niem. i fr.

ISBN 83-89239-26-4

1. Wrocław (woj. dolnośląskie) – mapy

912(438)DS

b23941480

351/2007

Wrocław. 1:22 500

Wrocław : plan miasta 1:22 500 = City plan = Stadtplan / ExpressMap Polska ; oprac. kartogr. Aneta Rupniewska. – Skala 1:22 500. – Warszawa : ExpressMap Polska, 2007. – 1 mapa : dwustronny, kolor. ; ark. pap. 47×101 cm, złoż. 24×12 cm, laminowany.

Tyt. panelowy. – Mapa poboczna: [Wrocław] Centrum, 1:10 000, 23×23 cm. – Verso: indeks ulic. – Cop. ExpressMap Polska Sp. z o.o. – Treść mapy w jęz. pol., legenda także w jęz. ang. i niem.

ISBN 978-83-88112-49-2

1. Wrocław (woj. dolnośląskie) – mapy 2. Wrocław (woj. dolnośląskie) – Centrum – mapy

912(438)DS

b19218072

352/2007

Wrocław. 1:40 000

Rowerowy Wrocław : ścieżki i szlaki rowerowe / ExpressMap ; red. i oprac. kartogr. Aneta Rupniewska. – Skala 1:40 000. – Warszawa : ExpressMap Polska, cop. 2007. – 1 mapa : dwustronny, kolor. ; 48×33 cm, złoż. 16×10 cm, laminowany.

Tyt. panelowy. – Podano adresy sklepów i serwisów rowerowych. – Cop. Wydawnictwo Kartograficzne ExpressMap Polska Sp. z o.o. – Dok. kartogr. w jęz. pol.

ISBN 978-83-60120-71-2

1. Wrocław (woj. dolnośląskie) – mapy turystyczne 2. Turystyka rowerowa – Polska – mapy turystyczne

912(438)DS

b20338806

353/2007

Wrocław. 1:50 000

Bliskie okolice Wrocławia : część południowo-zachodnia : skala 1:50 000 / Studio Wydawnicze PLAN ; red. Grzegorz Zwoliński ; teksty Kazimierz Dura ; kartogr.: Stanisław Namysł, Dariusz Wojciechowski, Róża Spiliszewska ; współpr. Jerzy Załęski. – Skala 1:50 000. – Wrocław : Studio PLAN, 2006. – 1 mapa : kolor. ; ark. pap. 98×67 cm, złoż. 24×12 cm.

Tyt. panelowy. – Rzeźba terenu: poziomic, punkty wysokości, sygnatury skał. – Verso: inform. turyst.-krajozn. z fot. – Nr katalogowy 02-06-05. – Galileos - logo handlowe. – Dok. kartogr. w jęz. pol.

ISBN 83-60180-02-4

1. Wrocław (woj. dolnośląskie ; okręg) – mapy turystyczne

912(438)DS

b22571206

354/2007

Wrocław. 1:200 000

Weekend w okolicach Wrocławia : mapa samochodowo-krajoznawcza 1:200 000 / oprac. Polskie Przedsiębiorstwo Wydawnictwo Kartograficznych im. E. Romera ; red.: Beata Konopska, Michał Starzewski ; zespół red.: Leszek Glinka [et al.]. – Skala 1:200 000. – Warszawa : PPWK, 2006. – 1 mapa : dwustronny, kolor. ; ark. pap. 96×66 cm, złoż. 22×12 cm.

Tyt. panelowy. – Inform. krajozn. oprac. na podst. materiałów Bogdana Mikułowskiego i Zbigniewa T. Wernera. – Trasy wycieczkowe oprac. na podst. materiałów Tomasza Dudziaka. – Data wyd. z CIP. – Rzeźba terenu: cieniowanie, punkty wysokości. – Recto i verso: inform. krajozn.,

9 tras wycieczkowych w formie schematów z opisem i fot. – COPERNICUS - logo handlowe PPWK. – Nr kat. 54-099-11-02. – Cop. by Polskie Przedsiębiorstwo Wydawnictw Kartograficznych im. E. Romera S.A. – Treść mapy i tekst w jęz. pol., legenda także w jęz. ang. i niem.

ISBN 978-83-7539-183-1

1. Wrocław (woj. dolnośląskie ; okręg) – mapy drogowe 2. Wrocław (woj. dolnośląskie ; okręg) – mapy turystyczne

912(438)DS

b22998597

355/2007

Wrocław. 1:200 000

Weekend w okolicach Wrocławia : mapa samochodowo-krajoznawcza 1:200 000 / oprac. Polskie Przedsiębiorstwo Wydawnictw Kartograficznych im. E. Romera ; red.: Beata Konopska, Michał Starzewski ; zespół red.: Leszek Glinka [et al.]. – Skala 1:200 000. – Warszawa : PPWK, 2006. – 1 mapa : dwustronny, kolor. ; ark. pap. 96×66 cm, złoż. 22×12 cm, laminowany.

Tyt. panelowy. – Inform. krajozn. oprac. na podst. materiałów Bogdana Mikułowskiego i Zbigniewa T. Wernera. – Trasy wycieczkowe oprac. na podst. materiałów Tomasza Dudziaka. – Data wyd. z CIP. – Rzeźba terenu: cieniowanie, punkty wysokości. – Recto i verso: inform. krajozn., 9 tras wycieczkowych w formie schematów z opisem i fot. – COPERNICUS - logo handlowe PPWK. – Nr kat. 54-099-55-01. – Cop. by Polskie Przedsiębiorstwo Wydawnictw Kartograficznych im. E. Romera S.A. – Treść mapy i tekst w jęz. pol., legenda także w jęz. ang. i niem.

ISBN 978-83-7539-184-8

1. Wrocław (woj. dolnośląskie ; okręg) – mapy drogowe 2. Wrocław (woj. dolnośląskie ; okręg) – mapy turystyczne

912(438)DS

b22998743

356/2007

Ząbkowice Śląskie. 1:75 000

Powiat ząbkowicki : mapa rowerowa aktualizowana w terenie : skala 1:75 000 = Der Kreis Frankenstein / Studio Wydawnicze Plan ; tekst: Kazimierz Dura, Jerzy Organiściak, Wydział Promocji i Rozwoju Starostwa Powiatowego w Ząbkowicach Śląskich ; Red. Grzegorz Zwoliński; Kartogr.: Dariusz Wojciechowski, Róża Spiliszewska. – Skala 1:75 000. – Wrocław : Studio PLAN, [2006]. – 1 mapa : kolor. ; 47×56 cm, złoż. 24×12 cm.

Tyt. panelowy. – Rzeźba terenu: poziomice, punkty wysokości. – Recto: Trasy rowerowe powiatu ząbkowickiego - opis. – Verso: Inform. turyst.-krajozn. z fot. – Treść mapy i tekst w jęz. pol., legenda i tekst także w jęz. niem.

ISBN 83-911777-3-4

1. Ząbkowice Śląskie (woj. dolnośląskie ; okręg) – mapy turystyczne

912(438)DS

b22638957

357/2007

Zgorzelec. 1:75 000, 1:10 000

Powiat zgorzelecki : mapa turystyczna 1:75 000 = Touristenkarte ; Görlitz, Zgorzelec : plan miasta : skala 1:10 000 = Stadtplan = town plan / oprac. Wydawnictwo Turystyczne PLAN ; aktual.: Daniel Jończy, Tomasz Wojtasik ; tekst: Romuald M. Łuczyński. – Wyd. 4. – Skala 1:75 000. – Skala 1:10 000. – Jelenia Góra : PLAN, 2007. – 2 mapy na 1 ark. : dwustronny, kolor. ; ark. pap. 68×98 cm, złoż. 24×13 cm.

Tyt. na dwóch panelach. – Rzeźba terenu: poziomice, punkty wysokości, sygnatury skał. – Recto: inform. turyst.-krajozn. – Verso: spis ulic. – Galileos - logo handlowe. – Nr katalogowy 3-07-25. – Cop. PLAN. – Dok. kartogr. w jęz. pol. i niem.

ISBN 978-83-60975-08-4

1. Zgorzelec (woj. dolnośląskie ; okręg) – mapy turystyczne 2. Zgorzelec (woj. dolnośląskie) – mapy 3. Görlitz (Niemcy) – mapy

912(438)DS+912(4)

b21577122

358/2007

Żarów. 1:40 000

Gmina Żarów : skala 1:40 000 / oprac. Studio Wydawnicze PLAN ; red.: Grzegorz Zwoliński ; kartogr.: Dariusz Wojciechowski, Róża Spiliszewska. – Skala 1:40 000. – Wrocław : Studio PLAN, [non post 2006]. – 1 mapa : kolor. ; 33×36 cm, złoż. 17×12 cm.

Tyt. panelowy. – Rzeźba terenu: poziomice, punkty wysokości. – Mapa poboczna: Żarów, 1:13 000, 18×22 cm. – Verso: inform. turyst.-krajozn. z fot. – Oprac. na zlecenie Urzędu Miejskiego w Żarowie. – Dok. kartogr. w jęz. pol.

ISBN 83-60180-27-x

1. Żarów (woj. dolnośląskie ; okręg) – mapy 2. Żarów (woj. dolnośląskie) – mapy

912(438)DS

b23244872

359/2007

Kłodzka, Kotlina. Kotlina Kłodzka i okolice : 1:50 000 ; Plan Kłodzka 1:8 000 *zob. poz. 253*

Kłodzko. Ziemia Kłodzka : mapa turystyczna 1:75 000 *zob. poz. 87*

Kłodzko. Ilustrowana mapa Ziemi Kłodzkiej i pogranicza czesko-morawskiego *zob. poz. 88*

912(438)KP Województwo kujawsko-pomorskie

Bydgoszcz. 1:15 000

Bydgoszcz : plan miasta 1:15 000 / oprac. Polskie Przedsiębiorstwo Wydawnictw Kartograficznych im. E. Romera ; red.: Beata Konopska, Michał Starzewski ; zespół red.: Antoni Kieniewicz [et al.]. – Wyd. 6, aktual. planu zakończono w kwietniu 2007 r. /

red. wyd.: Małgorzata Basińska, Agnieszka Kalinowska, Wojciech Nerlo. – Skala 1:15 000. – Warszawa : PPWK, 2007. – 1 mapa : dwustronny, kolor. ; 66×96 cm, złoż. 22×13 cm.

Tyt. panelowy. – Mapy poboczne: Centrum miasta, 1:10 000, 22×23 cm oraz plany dzielnic w skali 1:15 000: Fordon, 43×41 cm; Osowa Góra, 32×25 cm; Smukała, 32×28 cm; mapa skorowidzowa - Bydgoszcz, 1:100 000, 21×33 cm. – Verso: spis ulic, inform. adresowy. – COPERNICUS - logo handlowe PPWK. – Nr kat. 51-104-21-06. – Cop. by PPWK S. A. – Treść mapy w jęz. pol., legenda także w jęz. ang. i niem.

ISBN 978-83-7329-986-3

1. Bydgoszcz (woj. kujawsko-pomorskie) – mapy 2. Bydgoszcz (woj. kujawsko-pomorskie) – Fordon – mapy 3. Bydgoszcz (woj. kujawsko-pomorskie) – Osowa Góra – mapy 4. Bydgoszcz (woj. kujawsko-pomorskie) – Smukała – mapy

912(438)KP

b19826138

360/2007

Bydgoszcz. 1:20 000

Bydgoszcz : mini plan centrum 1:20 000 / Wydawnictwo Kartograficzne ExpressMap Polska. – Skala 1:20 000. – Warszawa : ExpressMap Polska, [2007]. – 1 mapa : dwustronny, kolor. ; ark. pap. 17×34 cm, złoż. 8×6 cm, laminowany.

Tyt. panelowy. – Mapa poboczna: [Bydgoszcz] Centrum, 1:10 000, 8×11 cm. – Cop. ExpressMap Polska Sp. z o.o. – Dok. kartogr. w jęz. pol.

ISBN 83-88112-59-7

1. Bydgoszcz (woj. kujawsko-pomorskie) – mapy

912(438)KP

b19560096

361/2007

Chełmno. 1:75 000

Powiat chełmiński : mapa turystyczna 1:75 000 = Tourist map / Wydawnictwo "REGION" ; red. Sławomir Kerber ; oprac. kartogr. Dorota Okroj ; aut. tekstu Maria Ratajczyk. – Skala 1:75 000. – Gdynia : REGION, 2007 (Pelplin : "Bernardinum"). – 1 mapa : kolor. ; 46×52 cm, złoż. 24×14 cm.

Tyt. panelowy. – Przy oprac. mapy wykorzystano materiały źródłowe udostępnione przez Centralny Ośrodek Dokumentacji Geodezyjnej i Kartograficznej w Warszawie. – Mapa poboczna: [Chełmno], [ca 1:10 500], 27×39 cm. – Verso: spis ulic, inform. turyst. z fot. – Treść mapy w jęz. pol., legenda i tekst także w jęz. niem. i ang.

ISBN 978-83-60437-72-8

1. Chełmno (woj. kujawsko-pomorskie ; okręg) – mapy turystyczne 2. Chełmno (woj. kujawsko-pomorskie) – mapy 3. Zespół Nadwiślańskich Parków Krajobrazowych – mapy turystyczne

912(438)KP

b2025331x

362/2007

Inowrocław. 1:16 000

Inowrocław : plan miasta : skala 1:16 000 = city plan = Stadtplan = plan de la ville / DAUNPOL sp. z o.o. Wydawnictwo Kartograficzne. – Skala 1:16 000. – Warszawa : DAUNPOL, 2007. – 1 mapa : kolor. ; 50×41 cm, złoż. 24×13 cm.

Tyt. panelowy. – Rzeźba terenu: punkty wysokości. – Mapa poboczna: Okolice Inowrocławia, skala 1:300 000, 23×23 cm. – Verso: indeks ulic, inform. teled adresowy. – PILOT - logo handlowe DAUNPOL. – Cop. DAUNPOL Sp. z o.o., Warszawa 2007. – Treść mapy w jęz. pol., legenda także w jęz. ang., niem. i fr.

ISBN 978-83-7475-186-5

1. Inowrocław (woj. kujawsko-pomorskie) – mapy 2. Inowrocław (woj. kujawsko-pomorskie ; okręg) – mapy turystyczne

912(438)KP

b23871921

363/2007

Kujawsko-pomorskie, województwo. 1:300 000

Województwo kujawsko-pomorskie : mapa samochodowa 1:300 000 / oprac.: Polskie Przedsiębiorstwo Wydawnictw Kartograficznych im. E. Romera, S.A. ; red.: Beata Konopska, Michał Starzewski ; zespół red.: Bożena Kobert [et al.]. – Wyd. 6 / red. wyd. Mikołaj Cacopulos. – Skala 1:300 000. – Warszawa : PPWK, 2007. – 1 mapa : kolor. ; 66×83 cm, złoż. 22×12 cm.

Tyt. panelowy. – Data wyd. z CIP – Rzeźba terenu: punkty wysokości. – Podział admin. do poziomu powiatów. – Mapy poboczne: Grudziądz, 1:50 000, 21×23 cm; Lipno, 1:30 000, 21×23 cm; Inowrocław, 1:50 000, 21×23 cm; Włocławek, 1:50 000, 21×35 cm; Toruń, 1:50 000, 28×47 cm; Bydgoszcz, 1:50 000, 36×47 cm. – Verso: indeks miejscowości. – Cop. by PPWK im. E. Romera S.A. – Treść mapy w jęz. pol., legenda także w jęz. ang. i niem.

ISBN 978-83-7329-918-4

1. Kujawsko-pomorskie, województwo – mapy drogowe 2. Grudziądz (woj. kujawsko-pomorskie) – mapy 3. Lipno (woj. kujawsko-pomorskie) – mapy 4. Inowrocław (woj. kujawsko-pomorskie) – mapy 5. Grudziądz (woj. kujawsko-pomorskie) – mapy 6. Włocławek (woj. kujawsko-pomorskie) – mapy 7. Toruń (woj. kujawsko-pomorskie) – mapy 8. Bydgoszcz (woj. kujawsko-pomorskie) – mapy

912(438)KP

b19909937

364/2007

Rypin. [ca 1:105 000], [ca 1:15 000]

Powiat rypiński ; Rypin / oprac. Paweł Moliński, Andrzej Ostrowidzki, Piotr Pawłowski. – [Skala ca 1:105 000]. – [Skala ca 1:15 000]. – [Toruń : PWR, non post 2006]. – 2 mapy na 1 ark. : kolor. ; ark. pap. 69×47 cm, złoż. 24×12 cm.

Tyt. z mapy. – Współrealizacja: Starostwo Powiatowe w Rypinie, Urząd Miejski w Rypinie. – Recto: indeks ulic, schemat podziału powiatu na gminy, lokalizacja Rypina w Polsce. – Verso: inform. turyst.-krajozn. z fot. – Treść mapy w jęz. pol., legenda i tekst także w jęz. ang.

ISBN 83-89990-70-9

1. Rypin (woj. kujawsko-pomorskie) – mapy 2. Rypin (woj. kujawsko-pomorskie ; okręg) – mapy turystyczne

912(438)KP

b19060245

365/2007

Świecie. 1:100 000

Powiat świecki : mapa turystyczna 1:100 000 = Touristische Karte = Tourist map : Świecie, Nowe / Wydawnictwo "REGION" ; red.: Grażyna Ellwart, Dorota Okroj ; treść Jarosław Ellwart. – Skala 1:100 000. – Gdynia : REGION, 2007 (Pelplin : "Bernardinum"). – 1 mapa : kolor. ; 46×46 cm, złoż. 24×14 cm.

Tyt. panelowy. – "Przy oprac. mapy topograficznej [!] i planów miejscowości wykorzystano materiały kartogr. z zasobów Wojewódzkiego Ośrodka Dokumentacji Geodezyjnej i Kartograficznej we Włocławku oraz dokumentację Urzędów Miast i Gmin powiatu świeckiego". – Mapy poboczne: Świecie, [ca 1:11 500], 19×39 cm; Nowe, [ca 1:11 500], 19×17 cm; Tleń, [ca 1:25 000], 8×8 cm. – Verso: spisy ulic, herby Świecia i Nowego, inform. turyst. z fot. – Cop. Wydawnictwo "REGION". – Treść mapy w jęz. pol., legenda i tekst także w jęz. niem. i ang.

ISBN 978-83-60437-39-1

1. Świecie (woj. kujawsko-pomorskie ; okręg) – mapy turystyczne 2. Świecie (woj. kujawsko-pomorskie) – mapy 3. Nowe (woj. kujawsko-pomorskie) – mapy 4. Tleń (woj. kujawsko-pomorskie) – mapy 5. Zespół Nadwiślańskich Parków Krajobrazowych – mapy turystyczne

912(438)KP

b19644322

366/2007

Toruń. 1:20 000

Toruń : plan miasta 1:20 000 / ExpressMap Polska ; oprac. kartogr. Patrycja Punczewicz. – Skala 1:20 000. – Warszawa : ExpressMap Polska, 2007. – 1 mapa : dwustronny, kolor. ; ark. pap. 46×67 cm, złoż. 23×11 cm, laminowany.

Tyt. panelowy. – Mapa poboczna: [Toruń] Centrum, 1:10 000, 12×22 cm. – Verso: spis ulic. – Cop. ExpressMap Polska Sp. z o.o. – Treść mapy w jęz. pol., legenda także w jęz. ang. i niem.

ISBN 978-83-60120-91-0

1. Toruń (woj. kujawsko-pomorskie) – mapy

912(438)KP

b20420407

367/2007

Toruń. 1:20 000

Toruń : plan miasta 1:20 000 / oprac. Polskie Przedsiębiorstwo Wydawnictw Kartograficznych im. E. Romera S. A. ; red.: Beata Konopska, Michał Starzewski ; zespół red.: Jarosław Jakubiak [et al.]. – Wyd. 3 / red. wyd. Piotr Kapica. – Skala 1:20 000. – Warszawa : PPWK, 2007. – 1 mapa : kolor. ; 46×68, złoż. 17×10 cm.

(Wygodny Format).

Tyt. panelowy. – Data wyd. z CIP. – Mapy poboczne: Centrum miasta, 1:7 500, 21×27 cm; Strefy ograniczonego ruchu i postoju, [ca 1:11 500], 16×17 cm. – Verso: inform. o wybranych zabytkach, spis ulic. – COPERNICUS - logo handlowe PPWK. – Nr kat. 51-162-90-03. – Cop. by PPWK S.A. – Treść mapy i tekst w jęz. pol., legenda także w jęz. ang. i niem.

ISBN 978-83-7539-001-8

1. Toruń (woj. kujawsko-pomorskie) – mapy

912(438)KP

b20788551

368/2007

Toruń. 1:20 000

Toruń : plan miasta 1:20 000 / oprac. Polskie Przedsiębiorstwo Wydawnictw Kartograficznych im. E. Romera, S.A. ; red.: Beata Konopska, Michał Starzewski ; zespół red.: Jarosław Jakubiak [et al.]. – Wyd. 6, aktual. planu zakończono w czerwcu 2007 roku. – Skala 1:20 000. – Warszawa : PPWK, 2007. – 1 mapa : kolor. ; 66×84 cm, złoż. 22×12 cm.

Tyt. panelowy. – Data wyd. z CIP. – Mapy poboczne: Centrum miasta [Torunia], 1:4 200, 20×34 cm; Brzozówka, Głogowo, Krobia, Lubicz Dolny, Lubicz Górny, [ca 1:17 500], 21×35 cm; Łysomice, Papowo-Osieki, [ca 1:17 500], 21×23 cm; Okolice Torunia, Atrakcje turystyczne, 1:700 000, 21×23 cm, Okolice Torunia [mapa samochodowa], 1:250 000, 21×23 cm. – Verso: spis ulic, inform. adresowy, komunikacja. – COPERNICUS - logo handlowe PPWK. – Nr kat. 51-162-21-06. – Cop. by PPWK im. E. Romera S.A. – Treść mapy w jęz. pol., legenda także w jęz. ang. i niem.

ISBN 978-83-7329-987-0

1. Toruń (woj. kujawsko-pomorskie) – mapy 2. Brzozówka (woj. kujawsko-pomorskie) – mapy 3. Głogowo (woj. kujawsko-pomorskie) – mapy 4. Krobia (woj. kujawsko-pomorskie) – mapy 5. Lubicz Górny (woj. kujawsko-pomorskie) – mapy 6. Lubicz Dolny (woj. kujawsko-pomorskie) – mapy 7. Łysomice (woj. kujawsko-pomorskie) – mapy 8. Papowo Toruńskie (woj. kujawsko-pomorskie) – mapy 9. Papowo Toruńskie (woj. kujawsko-pomorskie) – Osieki – mapy 10. Toruń (woj. kujawsko-pomorskie ; okręg) – mapy turystyczne 11. Toruń (woj. kujawsko-pomorskie ; okręg) – mapy drogowe

912(438)KP

b19826047

369/2007

Toruń. 1:20 000

Toruń : plan miasta 1:20 000 / oprac. Polskie Przedsiębiorstwo Wydawnictw Kartograficznych im. E. Romera S.A. ; red.: Beata Konopska, Michał Starzewski ; zespół red.: Jarosław Jakubiak [et al.]. – Wyd. 6 [!], aktual. planu zakończono w czerwcu 2007 roku. – Skala 1:20 000. – Warszawa : PPWK, 2007. – 1 mapa : kolor. ; 66×84 cm, złoż. 22×12 cm.

Tyt. panelowy. – Data wyd. z CIP. – Mapy poboczne: Centrum miasta [Torunia], 1:4 200, 20×34 cm; Brzozówka, Głogowo, Krobia, Lubicz Dolny, Lubicz Górny, [ca 1:17 500], 21×35 cm; Łysomice, Papowo-Osieki, [ca 1:17 500], 21×23 cm; Okolice Torunia, Atrakcje turystyczne, 1:700 000, 21×23 cm, Okolice Torunia [mapa samochodowa], 1:250 000, 21×23 cm. – Verso: spisy ulic, inform. adresowy, komunikacja. – COPERNICUS - logo handlowe PPWK. – Nr kat. 51-162-21-07. – Cop. by PPWK im. E. Romera S.A. – Treść mapy w jęz. pol., legenda także w jęz. ang. i niem.

ISBN 978-83-7539-186-2

1. Toruń (woj. kujawsko-pomorskie) – mapy 2. Brzozówka (woj. kujawsko-pomorskie) – mapy 3. Głogowo (woj. kujawsko-pomorskie) – mapy 4. Krobia (woj. kujawsko-pomorskie) – mapy 5. Lubicz Górny (woj. kujawsko-pomorskie) – mapy 6. Lubicz Dolny (woj. kujawsko-pomorskie) – mapy 7. Łysomice (woj. kujawsko-pomorskie) – mapy 8. Papowo Toruńskie (woj. kujawsko-pomorskie) – Osieki – mapy 9. Toruń (woj. kujawsko-pomorskie ; okręg) – mapy turystyczne 10. Toruń (woj. kujawsko-pomorskie ; okręg) – mapy drogowe

912(438)KP

b22035837

370/2007

Toruń. 1:20 000

Toruń : plan miasta 1:20 000 / oprac. Polskie Przedsiębiorstwo Wydawnictw Kartograficznych im. E. Romera S.A. ; red.: Beata Konopska, Michał Starzewski ; zespół red.: Jarosław Jakubiak [et al.]. – Wyd. 6, aktual. planu zakończono w czerwcu 2007 roku. – Skala 1:20 000. – Warszawa : PPWK, 2007. – 1 mapa : kolor. ; 66×84 cm, złoż. 22×12 cm, laminowany.

Tyt. panelowy. – Data wyd. z CIP. – Mapy poboczne: Centrum miasta [Torunia], 1:4 200, 20×34 cm; Brzozówka, Głogowo, Krobia, Lubicz Dolny, Lubicz Górny, [ca 1:17 500], 21×35 cm; Łysomice, Papowo-Osieki, [ca 1:17 500], 21×23 cm; Okolice Torunia, Atrakcje turystyczne, 1:700 000, 21×23 cm, Okolice Torunia [mapa samochodowa], 1:250 000, 21×23 cm. – Verso: spisy ulic, inform. adresowy, komunikacja. – COPERNICUS - logo handlowe PPWK. – Nr kat. 51-162-55-01. – Cop. by PPWK im. E. Romera S.A. – Treść mapy w jęz. pol., legenda także w jęz. ang. i niem.

ISBN 978-83-7539-187-9

1. Toruń (woj. kujawsko-pomorskie) – mapy 2. Brzozówka (woj. kujawsko-pomorskie) – mapy 3. Głogowo (woj. kujawsko-pomorskie) – mapy 4. Krobia (woj. kujawsko-pomorskie) – mapy 5. Lubicz Górny (woj. kujawsko-pomorskie) – mapy 6. Lubicz Dolny (woj. kujawsko-pomorskie) – mapy 7. Łysomice (woj. kujawsko-pomorskie) – mapy 8. Papowo Toruńskie (woj. kujawsko-pomorskie) – Osieki – mapy 9. Toruń (woj. kujawsko-pomorskie ; okręg) – mapy turystyczne 10. Toruń (woj. kujawsko-pomorskie ; okręg) – mapy drogowe

912(438)KP

b22986820

371/2007

Toruń. 1:20 000, 1:14 000

Toruń : skala 1:20 000 ; Ciechocinek 1:14 000 ; Golub-Dobrzyń 1:20 000 : plan miasta = city plan = Stadtplan = plan de la ville / DAUNPOL sp. z o.o. Wydawnictwo Kartograficzne. – Skala 1:20 000. – Skala 1:14 000. – Warszawa : DAUNPOL, 2007. – 3 mapy na 1 ark. : dwustronny, kolor. ; ark. pap. 67×96 cm, złoż. 24×12 cm.

Tyt. panelowy. – Rzeźba terenu: punkty wysokości. – Mapy poboczne: Toruń centrum, 1:10 000, 17×20 cm ; Okolice Torunia, 1:300 000, 23×36 cm. – Verso: indeksy ulic, inform. "Wybrane zabytki", inform. teled adresowy. – PILOT - logo handlowe DAUNPOL. – Cop. DAUNPOL sp. z o.o. Wydawnictwo Kartograficzne. – Treść mapy i tekst w jęz. pol., legenda także w jęz. ang., niem. i fr.

ISBN 978-83-7475-187-2

1. Toruń (woj. kujawsko-pomorskie) – mapy 2. Ciechocinek (woj. kujawsko-pomorskie) – mapy 3. Golub-Dobrzyń (woj. kujawsko-pomorskie) – mapy 4. Toruń (woj. kujawsko-pomorskie ; okręg) – mapy drogowe

912(438)KP

b2387210x

372/2007

Tuchola. 1:100 000

Powiat Tucholski [!] : mapa turystyczna 1:100 000 = Touristische Karte = Tourist map / Wydawnictwo REGION ; red. i skład: Grażyna Ellwart, Dorota Okroj ; treść Jarosław Ellwart. – Wyd. 7. – Skala 1:100 000. – Gdynia : REGION, 2007 (Pelplin : "Bernardinum"). – 1 mapa : kolor. ; 57×46 cm, złoż. 24×14 cm.

Tyt. panelowy. – "Przy oprac. mapy topograficznej [!] i planów miejscowości wykorzystano materiały geodezyjne i kartogr. przekazane przez Starostwo Powiatowe w Tucholi. Podkłady topogr. w skali 1:100 000 z Centralnego Ośrodka Dokumentacji Geodezyjnej i Kartograficznej w Warszawie [...]". – Mapy poboczne: Tuchola, [ca 1:8 500], 23×27 cm; Tuchola Rudzki Most, [ca 1:11 000], 11×9 cm. – Recto: wykaz znakowanych szlaków turyst., 2 schematy ścieżek przyr. z opisem, mapa pogładowa: Powiat Tucholski podział administracyjny. – Verso: inform. turyst.-krajozn. z fot., inform. adresowy. – Tylny panel: mapa pogładowa. – Cop. Wydawnictwo REGION. – Treść mapy w jęz. pol., legenda i tekst także w jęz. niem. i ang.

1. Tuchola (woj. kujawsko-pomorskie ; okręg) – mapy turystyczne 2. Tuchola (woj. kujawsko-pomorskie) – mapy 3. Tuchola (woj. kujawsko-pomorskie) – Rudzki Most – mapy

912(438)KP

b19644255

373/2007

Włocławek. 1:15 000

Włocławek ; Ciechocinek ; Inowrocław ; Lipno : plany miast 1:15 000 / oprac. Polskie Przedsiębiorstwo Wydawnictw Kartograficznych S.A. im. E. Romera ; red.: Beata Konopska, Michał Starzewski ; zespół red.: Małgorzata Basińska [et al.] ; oprac. zakończono w kwietniu 2006 r. – Skala 1:15 000. – Warszawa : PPWK, 2006. – 4 mapy na 1 ark. : dwustronny, kolor. ; ark. pap. 66×96 cm, złoż. 22×12 cm.

Tyt. panelowy. – Mapy poboczne: Włocławek-Brzeziny, 1:30 000, 21×23 cm; Okolice Włocławka, 1:300 000, 21×23 cm. – Recto i verso: indeksy ulic, inform. adresowe, wykaz komunikacji miejskiej Włocławka. – COPERNICUS - logo handlowe PPWK. – Nr kat. 51-168-70-02. – Cop. by PPWK S.A. – Treść map w jęz. pol., legenda także w jęz. ang. i niem.

ISBN 978-83-7539-245-6

1. Włocławek (woj. kujawsko-pomorskie) – mapy 2. Ciechocinek (woj. kujawsko-pomorskie) – mapy 3. Inowrocław (woj. kujawsko-pomorskie) – mapy 4. Lipno (woj. kujawsko-pomorskie) – mapy 5. Włocławek (woj. kujawsko-pomorskie) – Brzeziny – mapy 6. Włocławek (woj. kujawsko-pomorskie ; okręg) – mapy drogowe

912(438)KP

b22995791

374/2007

Zbiczno. 1:40 000

Gmina Zbiczno : mapa turystyczna 1:40 000 / Pracownia Kartografii Cyfrowej "Digikart" ; oprac. kartogr. i red. Maciej Marek ; oprac. graf. i red.: Wydawnictwo Urbański. – Skala 1:40 000. – Toruń : Wydawnictwo Urbański, 2007. – 1 mapa : kolor. ; 63×92 cm, złoż. 22×12 cm.

Tyt. panelowy. – Rzeźba terenu: poziomice, cieniowanie, punkty maks. głębokości jezior. – Panel: herb gminy Zbiczno. – Verso: spis miejscowości, inform. turyst.-krajozn., fot., reklamy. – Indeks nazw z oznaczeniem współrzędnych geogr. miejscowości, z dokładnością do 10". – Na zlec. Urzędu Gminy Zbiczno. – Treść mapy w jęz. pol., legenda także w jęz. ang. i niem.

ISBN 83-88219-22-7

1. Zbiczno (woj. kujawsko-pomorskie ; okręg) – mapy turystyczne 2. Brodnicki Park Krajobrazowy – mapy turystyczne

Zławieś Wielka. [ca 1:71 500]

Gmina Zławieś Wielka : mapa. – [Skala ca 1:71 500]. – [Toruń] : PWR, [non post 2006]. – 1 mapa : kolor. ; ark. pap. 47×68 cm, złoż. 23×11 cm.

Tyt. panelowy. – Recto i verso: schematyczne plany 8 wsi z terenu gminy Zławieś Wielka. – Verso: inform. o gminie z fot. – Cop. PWR. – Treść mapy w jęz. pol.

ISBN 83-89990-06-7

1. Zławieś Wielka (woj. kujawsko-pomorskie ; okręg) – mapy turystyczne

912(438)KP

b19060440

376/2007

Świat. Mondaj kontaktoj de "Esperantotur" kaj ISTK en Bydgoszcz (Pollando) ; Eŭropaj kontaktoj ; Bydgoszcz, centro de la urbo *zob. poz. 3*

Wisła. Z biegiem Wisły: Grudziądz - Gdańsk : mapa turystyczna 1:75 000 *zob. poz. 304*

912(438)LU Województwo lubelskie

Bełżyce. 1:50 000

Bełżyce / mapy dokumentacyjne, PPGK S.A., Warszawa 2006, wyk.: K. Janicka, J. Nowak, M. Pakuła ; hydrogr. zdjęcie polowe, PPGK S.A., Warszawa X 2006, wyk.: J. Barcikowski, A. Boniecki, W. Fajkowski, J. Sobiech ; red. Anna Zadrożna. – Skala 1:50 000 ; współrzędne prostokątne płaskie w ukł. PUWG-92, współrzędne geograficzne geodezyjne w ukł. EUREF-89, elipsoida GRS-80 (E 22° 15' -E 22° 30' /N 51° 20' -N 51° 10'). – [Warszawa] : Główny Geodeta Kraju, [2007] (Warszawa : PPGK, 2007). – 1 mapa : kolor. ; 39×37 cm.

(Mapa hydrograficzna 1:50 000. Ukł. 1992 ; M-34-33-B).

zob. Skorowidz mapy hydrograficznej Polski 1:50 000

Tyt. znad ramki mapy. – Wytyczne techniczne do mapy sporządzone przez GUGiK. – Podstawowe materiały kartogr.: Baza danych wektorowych VMAPL2, "POLKART", wyd. 2001, stan 2001; Mapa glebowo-rolnicza 1:25 000, oprac. IUNG Puławy, wyd. 1965-75. – Rzeźba terenu: poziomice, punkty wysokości. – Poziom odniesienia Kronsztadt-86. – Objaśnienia znaków na lewym marginesie. – Na dolnym marginesie podział administracyjny. – Verso: komentarz do mapy - Joanna Sposób. – Współfinansowano ze środków Marszałka Województwa Lubelskiego. – Cop. Główny Geodeta Kraju. – Cop. by Joanna Sposób. Zakład Hydrografii Instytutu Nauk o Ziemi. Uniwersytet Marii Curie-Skłodowskiej w Lublinie. – Dok. kartogr. w jęz. pol.

ISBN 83-239-9617-2

1. Bełżyce (woj. lubelskie ; okręg) – hydrografia – mapy

912(438)LU

b19838554

377/2007

Bełżyce. 1:50 000

Bełżyce / mapy dokumentacyjne, PPGK S.A., Warszawa 2006, wyk.: K. Janicka, J. Nowak, M. Pakuła ; sozologiczne zdjęcie polowe, PPGK S.A., Warszawa X 2006, wyk.: J. Barcikowski, A. Boniecki, W. Fajkowski, J. Sobiech ; red.: Anna Zadrożna. – Skala 1:50 000 ; współrzędne prostokątne płaskie w ukł. PUWG-92, współrzędne geograficzne geodezyjne w ukł. EUREF-89, elipsoida GRS-80 (E 22° 15' -E 22° 30' /N 51° 20' -N 51° 10'). – [Warszawa] : Główny Geodeta Kraju, [2007] (Warszawa : PPGK, 2007). – 1 mapa : kolor. ; 39×37 cm.

(Mapa sozologiczna 1:50 000. Ukł. 1992 ; M-34-33-B).

zob. Skorowidz mapy sozologicznej Polski 1:50 000

Tyt. znad ramki mapy. – Wytyczne techniczne do mapy sporządzone przez GUGiK. – Podstawowe materiały kartogr.: Baza danych wektorowych VMAPL2 "POLKART", wyd. 2001, stan 2001; Mapa glebowo-rolnicza 1:25 000, oprac. IUNG Puławy, wyd. 1965-75. – Rzeźba terenu: poziomice, punkty wysokości. – Poziom odniesienia Kronsztadt-86. – Objaśnienia znaków na lewym marginesie. – Na dolnym marginesie podział administracyjny. – Verso: komentarz do mapy - Wioletta Kałamucka, Krzysztof Kałamucki, Krzysztof H. Wojciechowski. – Współfinansowano ze środków Marszałka Województwa Lubelskiego. – Cop. Główny Geodeta Kraju. – Cop. by Wioletta Kałamucka, Krzysztof Kałamucki, Krzysztof H. Wojciechowski. Uniwersytet Marii Curie-Skłodowskiej w Lublinie. – Dok. kartogr. w jęz. pol.

ISBN 83-239-9610-5

1. Bełżyce (woj. lubelskie ; okręg) – środowisko – ochrona – mapy

912(438)LU

b19838414

378/2007

Biłgoraj. 1:100 000

Powiat biłgorajski : na skraju Roztocza i Puszczy Solskiej : mapa turystyczno-krajoznawcza 1:100 000 / KARTPOL ; oprac. aut. i kartogr.: Zofia Kalisz vel Metka, Krzysztof Kałamucki, Marta Pasoń. – Skala 1:100 000. – Lublin : KARTPOL ; Poznań : CartoMedia [dystr.], [non ante 2007]. – 1 mapa : kolor. ; 82×57 cm, złoż. 21×12 cm.

Tyt. panelowy. – Mapę oprac. przy współpracy Oddziału PTTK w Biłgoraju. – Dawny ISBN zaklejony nowym. Datowanie mapy na podst. 13-cyfrowego ISBN. – Rzeźba terenu: poziomice, punkty wysokości. – Mapa poboczna: Biłgoraj plan centrum, 1:15 000, 20×17 cm. – Verso: inform. turyst.-krajozn., fot. – Na okł. nalepka CartoMedia. – Mapa wyd. na zlecenie Starostwa Powiatowego w Biłgoraju. – Sfinansowano ze

środków Woj. Funduszu Ochrony Środowiska i Gospodarki Wodnej w Lublinie oraz Powiatowego Funduszu Ochrony Środowiska i Gospodarki Wodnej w Biłgoraju. – Cop. KARTPOL, Lublin 2005. – Treść mapy w jęz. pol., legenda także w jęz. ang.

ISBN 978-83-89720-51-1

1. Biłgoraj (woj. lubelskie ; okręg) – mapy turystyczne 2. Roztocze (wyżyna) – mapy turystyczne 3. Biłgoraj (woj. lubelskie) – Puszcza Solska – mapy turystyczne 4. Biłgoraj (woj. lubelskie) – mapy 5. Park Krajobrazowy Lasy Janowskie – mapy turystyczne 6. Szczepreszyński Park Krajobrazowy – mapy turystyczne 7. Roztoczański Park Narodowy – mapy turystyczne 8. Park Krajobrazowy Puszczy Solskiej – mapy turystyczne

912(438)LU

b21296728

379/2007

Janów Podlaski. 1:50 000

Etap 1: Janów Podlaski - Włodawa : 1:50 000 / KARTPOL S.C. ; red. i koncepcja oprac. K. Kalamucki ; projekt szlaku rowerowego Ł. Miazek ; tekst Łukasz Miazek. – Skala 1:50 000. – Lublin : KARTPOL, cop. 2005 ; Poznań : CartoMedia [dyst.], [non ante 2007 r.]. – 1 mapa na 2 arkuszach: kolor. ; każdy 80×21 cm, złoż. 21×13 cm, w okł.

(Szlaki Rowerowe Regionu Lubelskiego. Nadbużański Szlak Rowerowy).

Tyt. z mapy. – Kartogr. materiały źródłowe: Mapa Topograficzna Polski 1:50 000 wydana przez Głównego Geodetę Kraju. – Dawny ISBN zaklejonny nowym. Datowanie mapy na podst. 13-cyfrowego ISBN. – Rzeźba terenu: poziomic, punkty wysokości. – Mapa poboczna: Włodawa centrum, 1:12 500, 24×12 cm. – Verso: tekst turyst.-krajozn. z fot. oraz profil podłużny szlaku - "Rodzaj nawierzchni szlaku rowerowego", [skala pozioma ca 1:90 900, skala pionowa ca 1:5 000]. – Okł.: nalepka CartoMedia. – Wydawnictwo zrealizowane przy pomocy finansowej Samorządu Województwa Lubelskiego i Wojewódzkiego Funduszu Ochrony Środowiska i Gospodarki Wodnej w Lublinie. – Cop. by KARTPOL S.C. Lublin 2005. – Dok. kartogr. w jęz. pol.

ISBN 978-83-89720-90-0

1. Janów Podlaski (woj. lubelskie ; okręg) – mapy turystyczne 2. Włodawa (woj. lubelskie ; okręg) – mapy turystyczne 3. Turystyka rowerowa – Polska – mapy turystyczne

912(438)LU

b21350802

380/2007

Kazimierz Dolny. 1:17 500

Kazimierz Dolny ; Puławy ; Nałęczów : plany miast 1:17 500 / oprac. Polskie Przedsiębiorstwo Wydawnictw Kartograficznych im. E. Romera ; red.: Beata Konopska, Michał Starzewski ; zespół red.: Bożenna Kobert [et al.] ; oprac. planu zakończono we wrześniu 2007 r. – Skala 1:17 500. – Warszawa : PPWK, 2007. – 3 mapy na 1 ark. : kolor. ; ark. pap. 66×48 cm, złoż. 22×12 cm.

Tyt. z mapy. – Data wyd. z CIP. – Rzeźba terenu: punkty wysokości, rysunek skał, rysunek wąwozów. – Mapy poboczne: [Puławy] Centrum miasta, 1:10 000, 13×15 cm; [Kazimierz Dolny] Centrum miasta, 1:8 000, 8×8 cm; Okolice Puław, 1:250 000, 20×23 cm. – Verso: indeksy ulic. – COPERNICUS - logo handlowe PPWK. – Nr kat. 51-183-70-01. – Cop. by PPWK S.A. – Treść mapy w jęz. pol., legenda także w jęz. ang. i niem.

ISBN 978-83-7329-954-2

1. Kazimierz Dolny (woj. lubelskie) – mapy 2. Puławy (woj. lubelskie) – mapy 3. Nałęczów (woj. lubelskie) – mapy 4. Puławy (woj. lubelskie ; okręg) – mapy

912(438)LU

b20797023

381/2007

Kazimierz Dolny. 1:50 000

Kazimierz Dolny / mapy dokumentacyjne, PPGK S.A., Warszawa 2006, wyk.: K. Janicka, J. Nowak, M. Pakuła ; hydrogr. zdjęcie polowe, PPGK S.A., Warszawa X 2006, wyk.: J. Barcikowski, A. Boniecki, W. Fajkowski, J. Sobiech ; red.: Anna Zadrozna. – Skala 1:50 000 ; współrzędne prostokątne płaskie w ukł. PUWG-92, współrzędne geograficzne geodezyjne w ukł. EUREF-89, elipsoida GRS-80 (E 21°45'-E 22°00'/N 51°20'-N 51°10'). – [Warszawa] : Główny Geodeta Kraju, [2007] (Warszawa : PPGK, 2007). – 1 mapa : kolor. ; 39×37 cm.

(Mapa hydrograficzna 1:50 000. Ukł. 1992 ; M-34-32-B).

[zob. Skorowidz mapy hydrograficznej Polski 1:50 000](#)

Tyt. znad ramki mapy. – Wytyczne techniczne do mapy sporządzone przez GUGiK. – Podstawowe materiały kartogr.: Baza danych wektorowych VMAPL2, "POLKART", wyd. 2001, stan 2001; Mapa glebowo-rolnicza 1:25 000, oprac. IUNG Puławy, wyd. 1965-75. – Rzeźba terenu: poziomic, punkty wysokości. – Poziom odniesienia Kronsztadt-86. – Objasnienia znaków na lewym marginesie. – Na dolnym marginesie podział administracyjny. – Verso: komentarz do mapy - Stefan Bartoszewski. – Współfinansowano ze środków Marszałka Województwa Lubelskiego. – Cop. Główny Geodeta Kraju. – Cop. by Jerzy Bieroński, Władysław Pawlak, Jan Tomaszewski. – Dok. kartogr. w jęz. pol.

ISBN 83-239-9615-6

1. Kazimierz Dolny (woj. lubelskie ; okręg) – hydrografia – mapy

912(438)LU

b19838621

382/2007

Kazimierz Dolny. 1:50 000

Kazimierz Dolny / mapy dokumentacyjne, PPGK S.A., Warszawa 2006, wyk.: K. Janicka, J. Nowak, M. Pakuła ; sozologiczne zdjęcie polowe, PPGK S.A., Warszawa X 2006, wyk. J. Barcikowski, A. Boniecki, W. Fajkowski, J. Sobiech ; red.: Anna Zadrozna. – Skala 1:50 000 ; współrzędne prostokątne płaskie w ukł. PUWG-92, współrzędne geograficzne geodezyjne w ukł. EUREF-89, elipsoida GRS-80 (E 21°45'-E 22°00'/N 51°20'-N 51°10'). – [Warszawa] : Główny Geodeta Kraju, [2007] (Warszawa : PPGK, 2007). – 1 mapa : kolor. ; 39×37 cm.

(Mapa sozologiczna 1:50 000. Ukł. 1992 ; M-34-32-B).

[zob. Skorowidz mapy sozologicznej Polski 1:50 000](#)

Tyt. znad ramki mapy. – Wytyczne techniczne do mapy sporządzone przez GUGiK. – Podstawowe materiały kartogr.: Baza danych wektorowych VMAPL2 "POLKART", wyd. 2001, stan 2001; Mapa glebowo-rolnicza 1:25 000, oprac. IUNG Puławy, wyd. 1965-75. – Rzeźba terenu: poziomicę, punkty wysokości. – Poziom odniesienia Kronsztadt-86. – Objasnienia znaków na lewym marginesie. – Na dolnym marginesie podział administracyjny. – Verso: komentarz do mapy - Wioletta Kałamucka, Krzysztof Kałamucki, Krzysztof H. Wojciechowski. – Współfinansowano ze środków Marszałka Województwa Lubelskiego. – Cop. Główny Geodeta Kraju. – Cop. by Wioletta Kałamucka, Krzysztof Kałamucki, Krzysztof H. Wojciechowski. Uniwersytet Marii Curie-Skłodowskiej w Lublinie. – Dok. kartogr. w jęz. pol.

ISBN 83-239-9608-3

1. Kazimierz Dolny (woj. lubelskie ; okręg) – środowisko – ochrona – mapy

912(438)LU

b19838499

383/2007

Kazimierz Dolny. 1:50 000

Kazimierz Dolny - Kraśnik : 1:50 000 / KARTPOL S.C. ; tekst Łukasz Miazek. – Skala 1:50 000. – Lublin : KARTPOL ; Poznań : CartoMedia [dysotr.], [non ante 2007]. – 1 mapa na 2 ark. : kolor. ; każdy 72×21 cm, złoż. 21×13 cm, w okł.

(Szlaki Rowerowe Regionu Lubelskiego).

Tyt. z mapy. – W oprac. wykorzystano materiały państwowego zasobu z Wojewódzkiego Ośrodka Dokumentacji Geodezyjnej i Kartograficznej w Lublinie. – Dawny ISBN zaklejony nowym. Datowanie mapy na podst. 13-cyfrowego ISBN. – Rzeźba terenu: poziomicę, punkty wysokości. – Mapy poboczne (zdjęcia lotnicze): Kazimierz Dolny, [ca 1:16 000], 12×21 cm; Kraśnik, [ca 1:10 000], 12×21 cm. – Verso: tekst turyst.-krajozn. z fot. oraz profil podłużny szlaku - "Rodzaj nawierzchni szlaku rowerowego", [skala pozioma ca 1:76 900, skala pionowa ca 1:6 600]. – Okł.: nalepka CartoMedia. – Wydawnictwo zrealizowane przy pomocy finansowej Samorządu Województwa Lubelskiego i Wojewódzkiego Funduszu Ochrony Środowiska i Gospodarki Wodnej w Lublinie. – Cop. by KARTPOL S.C. Lublin 2004. – Dok. kartogr. w jęz. pol.

ISBN 978-83-89720-70-2

1. Kazimierz Dolny (woj. lubelskie ; okręg) – mapy turystyczne 2. Kraśnik (woj. lubelskie ; okręg) – mapy turystyczne 3. Turystyka rowerowa – Polska – mapy turystyczne

912(438)LU

b21350553

384/2007

Kraśnik. 1:50 000

Etap 1:Kraśnik - Zwierzyniec : 1:50 000 / KARTPOL S.C. ; red. i koncepcja oprac. K. Kałamucki ; projekt Centralnego Szlaku Roztocza T. Grabowski ; tekst: W. Kałamucka, T. Grabowski. – Skala 1:50 000. – Lublin : KARTPOL ; Poznań : CartoMedia [dysotr.], [non ante 2007]. – 1 mapa na 2 ark. : kolor. ; każdy 84×21 cm, złoż. 21×13 cm, w okł.

(Szlaki Rowerowe Regionu Lubelskiego. Centralny Szlak Rowerowy Roztocza).

Tyt. z mapy. – Dawny ISBN zaklejony nowym. Datowanie mapy na podst. 13-cyfrowego ISBN. – Rzeźba terenu: poziomicę, punkty wysokości. – Na 1 s. okł. nalepka CartoMedia. – Wydawnictwo zrealizowane przy pomocy finansowej Samorządu Województwa Lubelskiego i Wojewódzkiego Funduszu Ochrony Środowiska i Gospodarki Wodnej w Lublinie. – Cop. by KARTPOL S.C. Lublin 2003. – Dok. kartogr. w jęz. pol.

ISBN 978-83-89720-80-1

1. Kraśnik (woj. lubelskie ; okręg) – mapy turystyczne 2. Zwierzyniec (woj. lubelskie, pow. Zamość ; okręg) – mapy turystyczne 3. Roztoczański Park Narodowy – mapy turystyczne 4. Turystyka rowerowa – Polska – mapy turystyczne

912(438)LU

b21350267

385/2007

Lubelskie, województwo. 1:300 000

Województwo lubelskie : mapa samochodowa 1:300 000 / oprac.: Polskie Przedsiębiorstwo Wydawnictw Kartograficznych im. E. Romera S.A. ; red.: Beata Konopska, Michał Starzewski ; zespół red.: Piotr Kapica [et al.]. – Wyd. 5 / red. wyd. Mikołaj Cacopulos. – Skala 1:300 000. – Warszawa : PPWK, 2007. – 1 mapa : kolor. ; 88×60 cm, złoż. 22×12 cm.

Tyt. panelowy. – Data wyd. z CIP. – Rzeźba terenu: punkty wysokości. – Podział admin. do poziomu powiatów. – Mapy poboczne: Chełm, 1:50 000, 15×23 cm; Puławy, 1:50 000, 21×15 cm; Zamość, 1:30 000, 21×31 cm; Lublin, 1:50 000, 21×35 cm; Biała Podlaska, 1:50 000, 21×23 cm. – Verso: indeks miejscowości. – COPERNICUS - logo handlowe PPWK. – Nr kat. 57-003-11-05. – Cop. by PPWK im. E. Romera S.A. – Treść mapy w jęz. pol., legenda także w jęz. ang. i niem.

ISBN 978-83-7329-915-3

1. Lubelskie, województwo (od 1999) – mapy drogowe 2. Chełm (woj. lubelskie) – mapy 3. Puławy (woj. lubelskie) – mapy 4. Zamość (woj. lubelskie) – mapy 5. Lublin (woj. lubelskie) – mapy 6. Biała Podlaska (woj. lubelskie) – mapy

912(438)LU

b19909871

386/2007

Lubelskie, województwo. 1:300 000

Województwo lubelskie : mapa turystyczna 1:300 000 = tourist map = touristische Karte = carte touristique / KARTPOL ; oprac. aut. i kartogr.: P. Cebrykow, L. Grzechnik, K. Kałamucki, M. Krukowski ; oprac. szlaków turyst. B. Kotowski. – Skala 1:300 000. – Lublin : KARTPOL ; Poznań : CartoMedia [dysotr.], cop. 2007. – 1 mapa : kolor. ; 78×67 cm, złoż. 25×12 cm.

Tyt. panelowy. – Kartograficzne materiały źródłowe: Mapa Przeglądowa Polski 1:500 000, z zasobu Głównego Geodety Kraju. – Mapę oprac. przy współpr. Wydziału Sportu i Turystyki Urzędu Marszałkowskiego Województwa Lubelskiego. – Rzeźba terenu: poziomicę, barwy hipsometryczne, punkty wysokości. – Mapy poboczne: Turystyka aktywna, 1:1 700 000, 14×11 cm; Turystyka kulturowa, 1:1 700 000, 14×11 cm. – Verso: 10 szlaków turyst. woj. lubelskiego (schematy w skali 1:600 000, opis trasy, fot.). Szlaki: Historyczny, Przyrodniczo-Krajobrazowy, Przyrodniczy, Nadwiślański, Muzealny, Rezydencji Magnackich, Architektury Sakralnej, Przenikania Kultur, Pamiątek Kultury Żydowskiej, Cerkiewny. – Zrealizowano ze środków finansowych Samorządu Województwa Lubelskiego. – Cop. KARTPOL, Lublin 2007. – Cop. CartoMedia (Poznań). – Treść mapy w jęz. pol., legenda także w jęz. ang.

ISBN 978-83-89720-40-5

1. Lubelskie, województwo (od 1999) – mapy turystyczne 2. Lublin (woj. lubelskie ; okręg) – mapy turystyczne
912(438)LU
b21297149

387/2007

Lublin. [zmienna]

Lublin / TED-PRESS. – [Skala zmienna]. – [Lublin] : TED-PRESS, 2007. – 1 mapa : kolor. ; 55×82 cm, złoż. 24×17 cm.

Tyt. z mapy. – Plan narysowany z deformacją odległości na kierunku NS. – "Zawiera inform. handlowe o firmach". – Mapy poboczne: Puławy, [ca 1:22 500], 32×20 cm; Kraśnik, [ca 1:20 000], 32×44 cm; Świdnik, [ca 1:15 500], 23×21 cm. – Recto: spis branżowy. – Verso: spisy ulic, inform. teled adresowy. – Recto i verso: reklamy firm oznaczonych na planie. – Dok. kartogr. w jęz. pol.

ISBN 978-83-916823-5-7

1. Lublin (woj. lubelskie) – mapy 2. Lublin (woj. lubelskie) – handel i usługi – mapy 3. Puławy (woj. lubelskie) – mapy 4. Kraśnik (woj. lubelskie) – mapy 5. Świdnik (woj. lubelskie) – mapy

912(438)LU

b19627221

388/2007

Lublin. [zmienna]

Mapa handlowa Lublina 2002 : (Plan miasta Lublina) / oprac. graf. JackArt Studio Reklamy. – Wyd. popr. – [Skala zmienna]. – [Lublin]: TED-PRESS, 2002. – 1 mapa : kolor. ; 55×82 cm, złoż. 24×17 cm.

Tyt. panelowy. – Plan narysowany z deformacją odległości na kierunku NS. – Recto: spis branżowy firm. – Recto i verso: reklamy firm oznaczonych na planie. – Verso: spis ulic, inform. teled adresowy. – Dok. kartogr. w jęz. pol.

ISBN 83-916823-0-7

1. Lublin (woj. lubelskie) – mapy 2. Lublin (woj. lubelskie) – handel i usługi – mapy

912(438)LU

b17982650

389/2007

Lublin. 1:20 000

Lublin ; Puławy ; Świdnik : plan miasta : skala 1:20 000 = city plan = Stadtplan = plan de la ville / DAUNPOL sp. z o.o. Wydawnictwo Kartograficzne. – Skala 1:20 000. – Warszawa : DAUNPOL, 2007. – 3 mapy na 1 ark. : dwustronny, kolor. ; ark. pap. 92×67 cm, złoż. 24×13 cm.

Tyt. panelowy. – Rzeźba terenu: punkty wysokości. – Mapy poboczne: Lublin Centrum, 1:10 000, 21×31 cm; Okolice Lublina, 1:300 000, 20×30 cm. – Verso: indeksy ulic, inform. teled adresowy, wybrane obiekty zabytkowe. – PILOT - logo handlowe DAUNPOL. – Cop. DAUNPOL sp. z o.o. Wydawnictwo Kartograficzne. – Treść mapy w jęz. pol., legenda także w w jęz. ang., niem. i fr.

ISBN 83-89570-78-5

1. Lublin (woj. lubelskie) – mapy 2. Puławy (woj. lubelskie) – mapy 3. Świdnik (woj. lubelskie) – mapy 4. Lublin (woj. lubelskie) – Centrum – mapy 5. Lublin (woj. lubelskie ; okręg) – mapy turystyczne

912(438)LU

b19133510

390/2007

Lublin. 1:20 000

Lublin ; Puławy ; Świdnik : plan miasta : skala 1:20 000 = city plan = Stadtplan = plan de la ville / DAUNPOL sp. z o.o. Wydawnictwo Kartograficzne. – Skala 1:20 000. – Warszawa : DAUNPOL, 2007/2008. – 3 mapy na 1 ark. : dwustronny, kolor. ; ark. pap. 92×68 cm, złoż. 24×13 cm.

Tyt. panelowy. – Rzeźba terenu: punkty wysokości. – Mapy poboczne: Lublin Centrum, 1:10 000, 21×31 cm; Okolice Lublina, 1:300 000, 20×30 cm. – Verso: indeksy ulic, inform. teled adresowy, wybrane obiekty zabytkowe. – PILOT - logo handlowe DAUNPOL. – Cop. DAUNPOL sp. z o.o. Wydawnictwo Kartograficzne. – Treść mapy w jęz. pol., legenda także w jęz. ang., niem. i fr.

ISBN 978-83-7475-218-3

1. Lublin (woj. lubelskie) – mapy 2. Puławy (woj. lubelskie) – mapy 3. Świdnik (woj. lubelskie) – mapy 4. Lublin (woj. lubelskie) – Centrum – mapy 5. Lublin (woj. lubelskie ; okręg) – mapy turystyczne

912(438)LU

b2387255x

391/2007

Lublin. 1:20 000

Lublin ; Świdnik : plan miasta 1:20 000 / oprac. Polskie Przedsiębiorstwo Wydawnictw Kartograficznych im. E. Romera ; red.: Beata Konopska, Michał Starzewski ; zespół red.: Piotr Kapica [et al.]. – Wyd. 5, aktual. planu zakończono w lipcu 2006 r. / red. wyd.: Ewa Chwedoruk, Wojciech Nerlo. – Skala 1:20 000. – Warszawa : PPWK, 2007. – 2 mapy na 1 ark. : dwustronny, kolor. ; ark. pap. 66×96, złoż. 22×12 cm.

Tyt. panelowy. – Data wyd. z CIP. – Mapy poboczne: Centrum miasta [Lublina], 1:8 000, 22×47 cm; Okolice Lublina, 1:250 000, 22×35 cm; Okolice Lublina, Atrakcje turystyczne, 1:700 000, 22×23 cm. – Verso: wybrane zabytki, inform. adresowy, indeks ulic. – COPERNICUS - logo handlowe PPWK. – Nr kat. 51-133-70-03. – Cop. by PPWK S.A. – Treść mapy i tekst w jęz. pol., legenda także w jęz. ang. i niem.

ISBN 83-7329-853-3

1. Lublin (woj. lubelskie) – mapy 2. Świdnik (woj. lubelskie) – mapy 3. Lublin (woj. lubelskie ; okręg) – mapy 4. Lublin (woj. lubelskie ; okręg) – mapy turystyczne

912(438)LU

b18804512

392/2007

Lublin. 1:50 000

Lublin / mapy dokumentacyjne, InterTIM, Suwałki 2006, wyk.: J. Kruhly, S. Kruhly ; hydrogr. zdjęcie polowe, InterTIM, Suwałki IX-X 2006, wyk.: J. Kruhly, S. Kruhly ; red.: Małgorzata Tumialis. – Skala 1:50 000 ; współrzędne prostokątne płaskie w ukł. PUWG-92, współrzędne geograficzne geodezyjne w ukł. EUREF-89, elipsoida GRS-80 (E 22°30'-E 22°45'/N 51°20'-N 51°10'). – [Warszawa] : Główny Geodeta Kraju, [2007] (Warszawa : PPGK, 2007). – 1 mapa : kolor. ; 39×37 cm.

(Mapa hydrograficzna 1:50 000. Ukł. 1992 ; M-34-34-A).

zob. Skorowidz mapy hydrograficznej Polski 1:50 000

Tyt. znad ramki mapy. – Wytyczne techniczne do mapy sporządzone przez GUGiK. – Podstawowe materiały kartogr.: Baza danych wektorowych VMAPL2, "POLKART", wyd. 2001, stan 2001; Mapa glebowo-rolnicza 1:25 000, oprac. IUNG Puławy, wyd. 1965-75. – Rzeźba terenu: poziomice, punkty wysokości. – Poziom odniesienia Kronsztadt-86. – Objasnienia znaków na lewym marginesie. – Na dolnym marginesie podział administracyjny. – Verso: komentarz do mapy - Zdzisław Michalczyk. – Współfinansowano ze środków Marszałka Województwa Lubelskiego. – Cop. Główny Geodeta Kraju. – Cop. by Zdzisław Michalczyk. Uniwersytet Marii Curie-Skłodowskiej w Lublinie. – Dok. kartogr. w jęz. pol.

ISBN 83-239-9618-0

1. Lublin (woj. lubelskie ; okręg) – hydrografia – mapy

912(438)LU

b19823320

393/2007

Lublin. 1:50 000

Lublin / mapy dokumentacyjne, InterTIM, Suwałki 2006, wyk.: J. Kruhly, S. Kruhly ; sozologiczne zdjęcie polowe, InterTIM, Suwałki IX-X 2006, wyk.: J. Kruhly, S. Kruhly ; red.: Ludmiła Pietrzak. – Skala 1:50 000 ; współrzędne prostokątne płaskie w ukł. PUWG-92, współrzędne geograficzne geodezyjne w ukł. EUREF-89, elipsoida GRS-80 (E 22°30'-E 22°45'/N 51°20'-N 51°10'). – [Warszawa] : Główny Geodeta Kraju, [2007] (Warszawa : PPGK, 2007). – 1 mapa : kolor. ; 39×37 cm.

(Mapa sozologiczna 1:50 000. Ukł. 1992 ; M-34-34-A).

zob. Skorowidz mapy sozologicznej Polski 1:50 000

Tyt. znad ramki mapy. – Wytyczne techniczne do mapy sporządzone przez GUGiK. – Podstawowe materiały kartogr.: Baza danych wektorowych VMAPL2, "POLKART", wyd. 2001, stan 2001; Mapa glebowo-rolnicza 1:25 000, oprac. IUNG Puławy, wyd. 1965-75. – Rzeźba terenu: poziomice, punkty wysokości. – Poziom odniesienia Kronsztadt-86. – Objasnienia znaków na lewym marginesie. – Na dolnym marginesie podział administracyjny. – Verso: komentarz do mapy - Paweł Czubla, Mirosław W. Meksuła, Krzysztof H. Wojciechowski. – Współfinansowano ze środków Marszałka Województwa Lubelskiego. – Cop. Główny Geodeta Kraju. – Cop. by Paweł Czubla, Mirosław W. Meksuła, Krzysztof H. Wojciechowski. Uniwersytet Marii Curie-Skłodowskiej w Lublinie. – Dok. kartogr. w jęz. pol.

ISBN 83-239-9611-3

1. Lublin (woj. lubelskie ; okręg) – środowisko – ochrona – mapy

912(438)LU

b19823782

394/2007

Lublin. 1:50 000

Lublin - Nałęczów - Kazimierz Dolny : 1:50 000 / KARTPOL S.C. ; tekst: W. Kałamucka, R. Woch. – Skala 1:50 000. – Lublin : KARTPOL ; Poznań : CartoMedia [dyst.], [non ante 2007]. – 1 mapa : kolor. ; 83×21 cm, złoż. 21×13 cm, w okł.

(Szlaki Rowerowe Regionu Lubelskiego).

Tyt. z mapy. – Orientacja W. – Kartogr. materiały źródłowe: Mapa Topograficzna Polski 1:50 000 wydana przez Głównego Geodetę Kraju. – Dawny ISBN zaklejony nowym. Datowanie mapy na podst. 13-cyfrowego ISBN. – Rzeźba terenu: poziomice, punkty wysokości. – Mapa poboczna: [Zasięg szlaku rowerowego, ca 1:300 000], 12×19 cm. – Verso: tekst turyst.-krajozn. z fot. oraz profil podłużny szlaku - "Rodzaj nawierzchni szlaku rowerowego", [skala pozioma ca 1:75 500, skala pionowa ca 1:5 000]. – Okł.: nalepka CartoMedia. – Wydawnictwo zrealizowane przy pomocy finansowej Samorządu Województwa Lubelskiego i Wojewódzkiego Funduszu Ochrony Środowiska i Gospodarki Wodnej w Lublinie. – Cop. by KARTPOL S.C. Lublin 2003. – Dok. kartogr. w jęz. pol.

ISBN 978-83-89720-65-8

1. Lublin (woj. lubelskie ; okręg) – mapy turystyczne 2. Nałęczów (woj. lubelskie ; okręg) – mapy turystyczne 3. Kazimierz Dolny (woj. lubelskie ; okręg) – mapy turystyczne 4. Turystyka rowerowa – Polska – mapy turystyczne

912(438)LU

b21350711

395/2007

Lublin. 1:50 000

Lublin - Wola Uhruska : 1:50 000 / KARTPOL S.C. ; red. i koncepcja oprac. K. Kałamucki ; projekt trasy rowerowej Ł. Miazek ; tekst Ł. Miazek. – Skala 1:50 000. – Lublin : KARTPOL ; Poznań : CartoMedia [dyst.], [non ante 2007]. – 1 mapa na 2 ark. : kolor. ; każdy 84×21 cm, złoż. 21×13 cm, w okł.

(Szlaki Rowerowe Regionu Lubelskiego).

Tyt. z mapy. – W oprac. wykorzystano materiały państwowego zasobu z Wojewódzkiego Ośrodka Dokumentacji Geodezyjnej i Kartograficznej w Lublinie. – Dawny ISBN zaklejony nowym. Datowanie mapy na podst. 13-cyfrowego ISBN. – Rzeźba terenu: poziomice, punkty wysokości. – Verso: tekst turyst.-krajozn. z fot. oraz profil podłużny szlaku - "Rodzaj nawierzchni szlaku rowerowego", [skala pozioma ca 1:80 000, skala pionowa ca 1:6 250]. – Okł.: nalepka CartoMedia. – Wydawnictwo zrealizowane przy pomocy finansowej Samorządu Województwa Lubelskiego i Wojewódzkiego Funduszu Ochrony Środowiska i Gospodarki Wodnej w Lublinie. – Cop. by KARTPOL S.C. Lublin 2004. – Dok. kartogr. w jęz. pol.

ISBN 978-83-89720-85-6

1. Lublin (woj. lubelskie ; okręg) – mapy turystyczne 2. Wola Uhruska (woj. lubelskie ; okręg) – mapy turystyczne 3. Park Krajobrazowy Pojezierze Łęczyńskie – mapy turystyczne 4. Poleski Park Narodowy – mapy turystyczne 5. Nadwieprzański Park Krajobrazowy – mapy turystyczne 6. Turystyka rowerowa – Polska – mapy turystyczne

Lublin. 1:50 000

Okolice Lublina : część południowa : mapa turystyczno-przyrodnicza 1:50 000 = touristic-nature map / KARTPOL ; oprac. aut. i kartogr.: P. Cebryk, L. Grzechnik, K. Kałamucki, M. Pasoń ; tekst: L. Grzechnik, W. Kałamucka, B. Kotowski ; fot.: T. Buczek [et al.]. – Skala 1:50 000. – Lublin : KARTPOL ; Poznań : CartoMedia [dystr.], cop. 2007. – 1 mapa : kolor. ; 67×98 cm, złoż. 23×12 cm.

Tyt. panelowy. – Aktualizację inform. turyst. uzyskano z Urzędów Gmin i Urzędów Miast. – W oprac. wykorzystano materiały państwowego zasobu Woj. Ośrod. Dok. Geodezyjnej i Kartograficznej w Lublinie. – Rzeźba terenu: poziomice, punkty wysokości. – Mapy poboczne: Kraśnik, 1:15 000, 48×73 cm, oprac. kartogr. i aut. K. Kałamucki, A. Łukasik; Bychawa, 1:15 000, 23×25 cm, oprac. kartogr. i aut. L. Grzechnik, M. Pasoń. – Verso: inform. turyst.-krajozn. z fot. – Wyd. przez KARTPOL dla cop. CartoMedia. – REGIO - logo handlowe firmy CartoMedia. – Cop. KARTPOL (Lublin). – Treść mapy w jęz. pol., legenda także w jęz. ang.

ISBN 978-83-89720-33-7

1. Lublin (woj. lubelskie ; okręg) – mapy turystyczne 2. Kraśnik (woj. lubelskie) – mapy 3. Bychawa (woj. lubelskie) – mapy
912(438)LU
b21297071

397/2007

Lublin. [Skale różne]

Plany i widoki Lublina XVII-XXI wiek / red.: Marian Harasimiuk, Dagmara Kociuba, Piotr Dymmel ; dobór materiałów kartogr. i ikonogr.: Zdzisław Bieliń [et al.] ; oprac. red. Barbara Gąsior. – [Skale różne]. – Lublin : PTTK. Oddział Miejski, 2007 ([Lubartów] : Drukarnia DAKO). – 1 atlas (31 tablic) : kolor. ; 43 cm + broszura (172 s.).

Tyt. okł. – Rzeźba terenu: kreskowanie, punkty wysokości. – Atlas - teka z 31 mapami rozpisany na poszczególne rekordy. – Oryginały map przechowywane w zbiorach: Archiwum Państwowe w Lublinie, Wojewódzka Biblioteka Publiczna im. H. Łopacińskiego w Lublinie, Muzeum Lubelskie w Lublinie, Polskie Przesiębiorstwo Wydawnictw Kartograficznych SA, Biblioteka Narodowa w Warszawie, Archiwum Państwowe w Radomiu, Urząd Miasta Lublin, Klasztor oo. Dominikanów w Lublinie, Dedal Foto i Zakład Kartografii UMCS. – Cop. Archiwum Państwowe w Lublinie. – Cop. Wojewódzka Biblioteka Publiczna im. H. Łopacińskiego. – Cop. Muzeum Lubelskie w Lublinie. – Cop. Polskie Przesiębiorstwo Wydawnictw Kartograficznych SA. – Cop. Biblioteka Narodowa w Warszawie. – Cop. Archiwum Państwowe w Radomiu. – Cop. Urząd Miasta Lublin. – Cop. Klasztor oo. Dominikanów w Lublinie. – Cop. Dedal Foto. – Cop. Zakład Kartografii UMCS. – Atlas w jęz. pol., fr., niem. i ros., tekst w jęz. pol.

ISBN 83-914900-0-9

1. Lublin (woj. lubelskie) – 17-21 w. – mapy 2. Reprinty
912(438)LU
b2034854x

398/2007

Łęczna. 1:50 000

Łęczna / mapy dokumentacyjne, InterTIM, Suwałki 2006, wyk.: J. Prokopiak, S. Bobrowski ; hydrogr. zdjęcie polowe, InterTIM, Suwałki IX-X 2006, wyk.: J. Butkiewicz, R. Butkiewicz ; red. Małgorzata Tumulis. – Skala 1:50 000 ; współrzędne prostokątne płaskie w ukł. PUWG-92, współrzędne geograficzne geodezyjne w ukł. EUREF-89, elipsoida GRS-80 (E 22°45'-E 23°00'/N 51°20'-N 51°10'). – [Warszawa] : Główny Geodeta Kraju, [2007] (Warszawa : PPGK, 2007). – 1 mapa : kolor. ; 39×37 cm.

(Mapa hydrograficzna 1:50 000. Ukł. 1992 ; M-34-34-B).

[zob. Skorowidz mapy hydrograficznej Polski 1:50 000](#)

Tyt. znad ramki mapy. – Wytyczne techniczne do mapy sporządzone przez GUGiK. – Podstawowe materiały kartogr.: Baza danych wektorowych VMAPL2, "POLKART", wyd. 2001, stan 2001; Mapa glebowo-rolnicza 1:25 000, oprac. IUNG Puławy, wyd. 1965-75. – Rzeźba terenu: poziomice, punkty wysokości. – Poziom odniesienia Kronsztadt-86. – Objasnienia znaków na lewym marginesie. – Na dolnym marginesie podział administracyjny. – Verso: komentarz do mapy - Stanisław Chmiel. – Współfinansowano ze środków Marszałka Województwa Lubelskiego. – Cop. Główny Geodeta Kraju. – Cop. by Stanisław Chmiel. Uniwersytet Marii Curie-Skłodowskiej w Lublinie. – Dok. kartogr. w jęz. pol.

ISBN 83-239-9619-9

1. Łęczna (woj. lubelskie ; okręg) – hydrografia – mapy
912(438)LU
b19823526

399/2007

Łęczna. 1:50 000

Łęczna / mapy dokumentacyjne, InterTIM, Suwałki 2006, wyk.: S. Bobrowski, J. Prokopiak ; sozologiczne zdjęcie polowe, InterTIM, Suwałki IX-X 2006, wyk.: J. Butkiewicz, R. Butkiewicz ; red. Ludmiła Pietrzak. – Skala 1:50 000 ; współrzędne prostokątne płaskie w ukł. PUWG-92, współrzędne geograficzne geodezyjne w ukł. EUREF-89, elipsoida GRS-80 (E 22°45'-E 23°00'/N 51°20'-N 51°10'). – [Warszawa] : Główny Geodeta Kraju, [2007] (Warszawa : PPGK, 2007). – 1 mapa : kolor. ; 39×37 cm.

(Mapa sozologiczna 1:50 000. Ukł. 1992 ; M-34-34-B).

[zob. Skorowidz mapy sozologicznej Polski 1:50 000](#)

Tyt. znad ramki mapy. – Wytyczne techniczne do mapy sporządzone przez GUGiK. – Podstawowe materiały kartogr.: Baza danych wektorowych VMAPL2, "POLKART", wyd. 2001, stan 2001; Mapa glebowo-rolnicza 1:25 000, oprac. IUNG Puławy, wyd. 1965-75. – Rzeźba terenu: poziomice, punkty wysokości. – Poziom odniesienia Kronsztadt-86. – Objasnienia znaków na lewym marginesie. – Na dolnym marginesie podział administracyjny. – Verso: komentarz do mapy - Paweł Czubla, Mirosław W. Meksuła, Krzysztof H. Wojciechowski. – Współfinansowano ze środków Marszałka Województwa Lubelskiego. – Cop. Główny Geodeta Kraju. – Cop. by Paweł Czubla, Mirosław W. Meksuła, Krzysztof H. Wojciechowski. Uniwersytet Marii Curie-Skłodowskiej w Lublinie. – Dok. kartogr. w jęz. pol.

ISBN 83-239-9612-1

1. Łęczna (woj. lubelskie ; okręg) – środowisko – ochrona – mapy

Łęczna. 1:75 000

Powiat Łęczyński [!]: mapa, przewodnik po szlakach, baza noclegowa / oprac. aut. i kartogr.: Stanisław Dylewski, Sławomir Mielnik; red. i oprac. tekstu: Wydział Integracji Europejskiej i Rozwoju Powiatu. – Skala 1:75 000; system odniesienia WGS-84, odwzorowanie UTM. – Łęczna: Starostwo Powiatowe, 2007. – 1 mapa: kolor.; ark. pap. 42×59 cm, złoż. 21×12 cm.

Tyt. panelowy. – Mapy poboczne: Trasa sakralna, [ca 1:500 000], 8×11 cm; Trasa bitew i miejsc pamięci, [ca 1:500 000], 8×11 cm; Trasa przyrodniczo-krajoznawcza, [ca 1:500 000], 8×11 cm; Trasa dziedzictwa archeologiczno-historycznego, [ca 1:500 000], 8×11 cm. – Verso: inform. turyst.-krajozn. z fot. – Projekt współfinansowany z Europejskiego Funduszu Rozwoju Regionalnego oraz z budżetu państwa w ramach Programu Sąsiedztwa Polska - Białoruś - Ukraina INTERREG III/Tacis CBC 2004-2006. – Dok. kartogr. w jęz. pol.

ISBN 978-83-914963-2-9

1. Łęczna (woj. lubelskie; okręg) – mapy 2. Łęczna (woj. lubelskie; okręg) – mapy turystyczne

912(438)LU

b22641142

401/2007

Opole Lubelskie. 1:100 000

Powiat opolski: malowniczy przełom Wisły i Dolina Chodelki: Szlaki rowerowe, piesze, ścieżki dydaktyczne: mapa turystyczno-przyrodniczo-krajoznawcza / KARTPOL; oprac. aut. i kartogr. K. Kałamucki, M. Meksuła, J. Rosły. – Skala 1:100 000. – Lublin: KARTPOL, cop. 2007. – 1 mapa: kolor.; 57×40 cm, złoż. 19×10 cm.

Tyt. panelowy. – W oprac. wykorzystano materiały państwowego zasobu z Wojewódzkiego Ośrodka Dokumentacji Geodezyjnej i Kartograficznej w Lublinie. – Rzeźba terenu: poziomice, punkty wysokości. – Verso: inform. turyst.-krajozn., fot. – REGIO - logo handlowe firmy CartoMedia. – Wydano dzięki współfinansowaniu Wojewódzkiego Funduszu Ochrony Środowiska i Gospodarki Wodnej w Lublinie oraz Powiatowego Funduszu Ochrony Środowiska i Gospodarki Wodnej w Opolu Lubelskim. – Cop. by KARTPOL s.c., Lublin 2007. – Dok. kartogr. w jęz. pol.

ISBN 978-83-89720-28-3

1. Opole Lubelskie (woj. lubelskie; okręg) – mapy turystyczne 2. Wisła (dorzecze) – mapy turystyczne 3. Chodelka (dorzecze) – mapy turystyczne

912(438)LU

b21378897

402/2007

Poniatowa. 1:50 000

Poniatowa / mapy dokumentacyjne, PPGK S.A., Warszawa 2006, wyk.: K. Janicka, J. Nowak, M. Pakuła; hydrogr. zdjęcie polowe, PPGK S.A., Warszawa X 2006, wyk.: J. Barcikowski, A. Boniecki, W. Fajkowski, J. Sobiech; red.: Anna Zadrożna. – Skala 1:50 000; współrzędne prostokątne płaskie w ukł. PUWG-92, współrzędne geograficzne geodezyjne w ukł. EUREF-89, elipsoida GRS-80 (E 22°00'-E 22°15'/N 51°20'-N 51°10'). – [Warszawa]: Główny Geodeta Kraju, [2007] (Warszawa: PPGK, 2007). – 1 mapa: kolor.; 39×37 cm.

(Mapa hydrograficzna 1:50 000. Ukł. 1992; M-34-33-A).

[zob. Skorowidz mapy hydrograficznej Polski 1:50 000](#)

Tyt. znad ramki mapy. – Wytyczne techniczne do mapy sporządzone przez GUGiK. – Podstawowe materiały kartogr.: Baza danych wektorowych VMAPL2 „POLKART”, wyd. 2001, stan 2001; Mapa glebowo-rolnicza 1:25 000, oprac. IUNG Puławy, wyd. 1965-75. – Rzeźba terenu: poziomice, punkty wysokości. – Poziom odniesienia Kronsztadt-86. – Objasnienia znaków na lewym marginesie. – Na dolnym marginesie podział administracyjny. – Verso: komentarz do mapy - Wojciech Sobolewski. – Współfinansowano ze środków Marszałka Województwa Lubelskiego. – Cop. Główny Geodeta Kraju. – Cop. by Wojciech Sobolewski. Zakład Hydrografii Instytutu Nauk o Ziemi Uniwersytetu Marii Curie-Skłodowskiej w Lublinie. – Dok. kartogr. w jęz. pol.

ISBN 83-239-9616-4

1. Poniatowa (woj. lubelskie; okręg) – hydrografia – mapy

912(438)LU

b19838591

403/2007

Poniatowa. 1:50 000

Poniatowa / mapy dokumentacyjne, PPGK S.A., Warszawa 2006, wyk.: K. Janicka, J. Nowak, M. Pakuła; sozologiczne zdjęcie polowe, PPGK S.A., Warszawa X 2006, wyk.: J. Barcikowski, A. Boniecki, W. Fajkowski, J. Sobiech; red.: Anna Zadrożna. – Skala 1:50 000; współrzędne prostokątne płaskie w ukł. PUWG-92, współrzędne geograficzne geodezyjne w ukł. EUREF-89, elipsoida GRS-80 (E 22°00'-E 22°15'/N 51°20'-N 51°10'). – [Warszawa]: Główny Geodeta Kraju, [2007] (Warszawa: PPGK, 2007). – 1 mapa: kolor.; 39×37 cm.

(Mapa sozologiczna 1:50 000. Ukł. 1992; M-34-33-A).

[zob. Skorowidz mapy sozologicznej Polski 1:50 000](#)

Tyt. znad ramki mapy. – Wytyczne techniczne do mapy sporządzone przez GUGiK. – Podstawowe materiały kartogr.: Baza danych wektorowych VMAPL2 „POLKART”, wyd. 2001, stan 2001; Mapa glebowo-rolnicza 1:25 000, oprac. IUNG Puławy, wyd. 1965-75. – Rzeźba terenu: poziomice, punkty wysokości. – Poziom odniesienia Kronsztadt-86. – Objasnienia znaków na lewym marginesie. – Na dolnym marginesie podział administracyjny. – Verso: komentarz do mapy - Wioletta Kałamucka, Krzysztof Kałamucki, Krzysztof H. Wojciechowski. – Współfinansowano ze środków Marszałka Województwa Lubelskiego. – Cop. Główny Geodeta Kraju. – Cop. by Wioletta Kałamucka, Krzysztof Kałamucki, Krzysztof H. Wojciechowski. Uniwersytet Marii Curie-Skłodowskiej w Lublinie. – Dok. kartogr. w jęz. pol.

ISBN 83-239-9609-1

1. Poniatowa (woj. lubelskie; okręg) – środowisko – ochrona – mapy

912(438)LU

b19838451

404/2007

Siedliszcze. 1:50 000

Siedliszcze / mapy dokumentacyjne, InterTIM, Suwałki 2006, wyk. R. Butkiewicz ; hydrogr. zdjęcie polowe, InterTIM, Suwałki IX-X 2006, wyk.: J. Butkiewicz, R. Butkiewicz ; red. Małgorzata Tumialis. – Skala 1:50 000 ; współrzędne prostokątne płaskie w ukł. PUWG-92, współrzędne geograficzne geodezyjne w ukł. EUREF-89, elipsoida GRS-80 (E 23°00'-E 23°15'/N 51°20'-N 51°10'). – [Warszawa] : Główny Geodeta Kraju, [2007] (Warszawa : PPGK, 2007). – 1 mapa : kolor. ; 39×37 cm.

(Mapa hydrograficzna 1:50 000. Ukł. 1992 ; M-34-35-A).

[zob. Skorowidz mapy hydrograficznej Polski 1:50 000](#)

Tyt. znad ramki mapy. – Wytyczne techniczne do mapy sporządzone przez GUGiK. – Podstawowe materiały kartogr.: Baza danych wektorowych VMAPL2, "POLKART", wyd. 2001, stan 2001; Mapa glebowo-rolnicza 1:25 000, oprac. IUNG Puławy, wyd. 1965-75. – Rzeźba terenu: poziomice, punkty wysokości. – Poziom odniesienia Kronsztadt-86. – Objasnienia znaków na lewym marginesie. – Na dolnym marginesie podział administracyjny. – Verso: komentarz do mapy - Zdzisław Michalczyk, Sławomir Głowacki, Beata Zielińska. – Współfinansowano ze środków Marszałka Województwa Lubelskiego. – Cop. Główny Geodeta Kraju. – Cop. by Zdzisław Michalczyk, Sławomir Głowacki, Beata Zielińska. Uniwersytet Marii Curie-Skłodowskiej w Lublinie. – Dok. kartogr. w jęz. pol.

ISBN 83-239-9620-2

1. Siedliszcze (woj. lubelskie, gm. Siedliszcze ; okręg) – hydrografia – mapy

912(438)LU

b19823605

405/2007

Siedliszcze. 1:50 000

Siedliszcze / mapy dokumentacyjne, InterTIM, Suwałki 2006, wyk. J. Butkiewicz ; sozologiczne zdjęcie polowe, InterTIM, Suwałki IX-X 2006, wyk.: J. Butkiewicz, R. Butkiewicz ; red.: Ludmiła Pietrzak. – Skala 1:50 000 ; współrzędne prostokątne płaskie w ukł. PUWG-92, współrzędne geograficzne geodezyjne w ukł. EUREF-89, elipsoida GRS-80 (E 23°00'-E 23°15'/N 51°20'-N 51°10'). – [Warszawa] : Główny Geodeta Kraju, [2007] (Warszawa : PPGK, 2007). – 1 mapa : kolor. ; 39×37 cm.

(Mapa sozologiczna 1:50 000. Ukł. 1992 ; M-34-35-A).

[zob. Skorowidz mapy sozologicznej Polski 1:50 000](#)

Tyt. znad ramki mapy. – Wytyczne techniczne do mapy sporządzone przez GUGiK. – Podstawowe materiały kartogr.: Baza danych wektorowych VMAPL2, "POLKART", wyd. 2001, stan 2001; Mapa glebowo-rolnicza 1:25 000, oprac. IUNG Puławy, wyd. 1965-75. – Rzeźba terenu: poziomice, punkty wysokości. – Poziom odniesienia Kronsztadt-86. – Objasnienia znaków na lewym marginesie. – Na dolnym marginesie podział administracyjny. – Verso: komentarz do mapy - Paweł Cebrykow, Paweł Czubła, Krzysztof H. Wojciechowski. – Współfinansowano ze środków Marszałka Województwa Lubelskiego. – Cop. Główny Geodeta Kraju. – Cop. by Paweł Cebrykow, Paweł Czubła, Krzysztof H. Wojciechowski. Uniwersytet Marii Curie-Skłodowskiej w Lublinie. – Dok. kartogr. w jęz. pol.

ISBN 83-239-9616-X

1. Siedliszcze (woj. lubelskie, gm. Siedliszcze ; okręg) – środowisko – ochrona – mapy

912(438)LU

b19823976

406/2007

Stary Brus. 1:35 000

Gmina Stary Brus : mapa turystyczno-krajoznawcza 1:35 000 / Wydawnictwo Eko-Dent Anna Świć ; red. i oprac.: Adam Świć ; tekst i zdj. Adam Świć. – Skala 1:35 000. – Starowa Góra : EKO-DENT, 2007. – 1 mapa : kolor. ; 62×47 cm, złoż. 24×11 cm.

Tyt. panelowy. – Rzeźba terenu: poziomice (tylko do granic gminy). – Verso: inform. turyst.-krajozn. z fot. – Treść topograficzna oprac. na podst. materiałów kartogr. z zasobów Centralnego Ośrodka Dokumentacji Geodezyjnej i Kartograficznej w Warszawie, Urzędu Gminy Stary Brus i Nadleśnictwa Włodawa. – Mapa oprac. na zlec. i przy współpr. Urzędu Gminy Stary Brus. – Cop. EKO-DENT Anna Świć. – Dok. kartogr. w jęz. pol.

ISBN 978-83-923424-5-8

1. Stary Brus (woj. lubelskie ; okręg) – mapy turystyczne 2. Poleski Park Narodowy – mapy turystyczne

912(438)LU

b2042047x

407/2007

Włodawa. 1:50 000

Etap 2: Włodawa - Hrubieszów : 1:50 000 / KARTPOL S.C. ; red. i koncepcja oprac. K. Kałamucki ; projekt szlaku rowerowego Ł. Miazek. – Skala 1:50 000. – Lublin : KARTPOL ; Poznań : CartoMedia [dyst.], [non ante 2007]. – 1 mapa na 2 ark. : kolor. ; każdy 95×21 cm, złoż. 21×13 cm, w okł.

(Szlaki Rowerowe Regionu Lubelskiego. Nadbużański Szlak Rowerowy).

Tyt. z mapy. – Kartogr. materiały źródłowe: Mapa Topograficzna Polski 1:50 000 wydana przez Głównego Geodetę Kraju. – Dawny ISBN zaklejonny nowym. Datowanie mapy na podst. 13-cyfrowego ISBN. – Rzeźba terenu: poziomice, punkty wysokości. – Verso: tekst turyst.-krajozn. z fot. oraz profil podłużny szlaku - "Rodzaj nawierzchni szlaku rowerowego", [skala pozioma ca 1:87 500, skala pionowa ca 1:5 000]. – Okł.: nalepka CartoMedia. – Wydawnictwo zrealizowane przy pomocy finansowej Samorządu Województwa Lubelskiego i Wojewódzkiego Funduszu Ochrony Środowiska i Gospodarki Wodnej w Lublinie. – Cop. by KARTPOL S.C. Lublin 2005. – Dok. kartogr. w jęz. pol.

ISBN 978-83-89720-95-5

1. Włodawa (woj. lubelskie ; okręg) – mapy turystyczne 2. Hrubieszów (woj. lubelskie ; okręg) – mapy turystyczne 3. Turystyka rowerowa – Polska – mapy turystyczne

912(438)LU

b21350875

408/2007

Zamość. 1:50 000

Okolice Zamościa : mapa turystyczna : skala 1:50 000 / ATUT Biuro Promocji ; oprac. i red.: Marek Jawor ; oprac. tras rowerowych: Jan Wardach. – Skala 1:50 000. – Zamość : ATUT, 2007. – 1 mapa : kolor. ; 60×47 cm, złoż. 24×12 cm.

Tyt. panelowy. – Rzeźba terenu: poziomicie, punkty wysokości. – Mapy poboczne: Zamość, 1:30 000, 19×23 cm; Zamość, Stare Miasto, [ca 1:6 000, 11×14 cm. – Verso: tekst inform., przekroje podłużne i opisy 10 tras rowerowych. – Mapę wyd. dzięki finansowemu wsparciu Miasta Zamość, Starostwa Powiatowego w Zamościu, Gminy Zamość, Gminy Łabunie, Gminy Sitno, Gminy Skierbieszów i Gminy Stary Zamość. – Cop. ATUT Biuro Promocji. – Cop. Przebieg i układ tras rowerowych - Jan Wardach. – Dok. kartogr. w jęz. pol.

ISBN 978-83-89797-09-4

1. Zamość (woj. lubelskie ; okręg) – mapy 2. Zamość (woj. lubelskie) – mapy 3. Skierbieszowski Park Krajobrazowy – mapy

912(438)LU

b23343370

409/2007

Zwierzyniec. 1:50 000

Etap 2: Zwierzyniec - Hrebenne : 1:50 000 / KARTPOL S.C. ; red. i koncepcja oprac. K. Kałamucki ; projekt Centralnego Szlaku Roztocza T. Grabowski ; tekst T. Grabowski. – Skala 1:50 000. – Lublin : KARTPOL ; Poznań : CartoMedia [dyst.], [non ante 2007]. – 1 mapa na 2 ark. : kolor. ; każdy 21×72 cm, złoż. 21×13 cm, w okł.

(Szlaki Rowerowe Regionu Lubelskiego. Centralny Szlak Rowerowy Roztocza).

Tyt. z mapy. – W oprac. wykorzystano materiały państwowego zasobu z Wojewódzkiego Ośrodka Dokumentacji Geodezyjnej i Kartograficznej w Lublinie. – Dawny ISBN zaklejony nowym. Datowanie mapy na podst. 13-cyfrowego ISBN. – Rzeźba terenu: poziomicie, punkty wysokości. – Mapy poboczne (zdjęcia lotnicze) Zwierzyniec - część zabytkowa miasta, 12×12 cm; Tomaszów Lubelski - centrum, 21×12 cm. – Verso: tekst turyst.-krajozn. z fot. oraz profil podłużny szlaku - "Rodzaj nawierzchni szlaku rowerowego", [skala pozioma ca 1:56 250, skala pionowa ca 1:6 600]. – Okł.: nalepka CartoMedia. – Wydawnictwo zrealizowane przy pomocy finansowej Samorządu Województwa Lubelskiego i Wojewódzkiego Funduszu Ochrony Środowiska i Gospodarki Wodnej w Lublinie. – Cop. by KARTPOL S.C. Lublin 2004. – Dok. kartogr. w jęz. pol.

ISBN 978-83-89720-75-7

1. Zwierzyniec (woj. lubelskie, pow. Zamość ; okręg) – mapy turystyczne 2. Hrebenne (woj. lubelskie, pow. Tomaszów Lubelski ; okręg) – mapy turystyczne 3. Zwierzyniec (woj. lubelskie) – mapy 4. Tomaszów Lubelski (woj. lubelskie) – mapy 5. Roztoczański Park Narodowy – mapy turystyczne 6. Park Krajobrazowy Puszczy Solskiej – mapy turystyczne 7. Turystyka rowerowa – Polska – mapy turystyczne

912(438)LU

b21350127

410/2007

Siedlce. Siedlce : plan miasta : skala 1:16 000 : z przewodnikiem turystycznym po Siedlcach ; Łuków, Węgrów, Sokółów Podl. *zob. poz. 484*

912(438)LB Województwo lubuskie

Gorzów Wielkopolski. 1:16 500

Gorzów Wielkopolski : skala 1:16 500 : Kostrzyn nad Odrą, Strzelce Krajeńskie : plan miasta = city plan = Stadtplan = plan de la ville / DAUNPOL sp. z o.o. Wydawnictwo Kartograficzne. – Skala 1:16 500. – Warszawa : DAUNPOL, 2007. – 1 mapa : kolor. ; 67×84 cm, złoż. 24×13 cm.

Tyt. panelowy. – Rzeźba terenu: punkty wysokości. – Mapy poboczne: Kostrzyn nad Odrą, 1:15 000, 33×27 cm; Strzelce Krajeńskie, 1:15 000, 23×28 cm; Gorzów Wielkopolski [centrum], 1:10 000, 22×27 cm; Okolice Gorzowa Wielkopolskiego, 1:200 000, 32×33 cm. – Verso: indeksy ulic, inform. turyst.-krajozn. z fot., inform. teledoresowy. – PILOT - logo handlowe DAUNPOL. – Cop. DAUNPOL Sp. z o.o. – Treść mapy i tekst w jęz. pol., legenda także w jęz. ang., niem. i fr.

ISBN 978-83-7475-206-0

1. Gorzów Wielkopolski (woj. lubuskie) – mapy 2. Kostrzyn nad Odrą (woj. lubuskie) – mapy 3. Strzelce Krajeńskie (woj. lubuskie) – mapy 4. Gorzów Wielkopolski (woj. lubuskie ; okręg) – mapy turystyczne

912(438)LB

b23872615

411/2007

Lubuskie, województwo. 1:300 000

Województwo lubuskie : mapa samochodowa 1:300 000 / oprac.: Polskie Przedsiębiorstwo Wydawnictw Kartograficznych im. E. Romera S.A. ; red.: Beata Konopska, Michał Starzewski ; zespół red.: Aneta Lewandowska [et al.]. – Wyd. 4 / red. wyd. Mikołaj Cacopulos. – Skala 1:300 000. – Warszawa : PPWK, 2007. – 1 mapa : kolor. ; 66×48 cm, złoż. 22×12 cm.

Tyt. panelowy. – Data wyd. z CIP. – Rzeźba terenu: punkty wysokości. – Podział admin. do poziomu powiatów, z wyróżnieniem siedzib gmin. – Mapy poboczne - plany przejazdów i stacji paliwowych: Gorzów Wielkopolski, 1:50 000, 21×35 cm; Międzyrzecz, 1:30 000, 21×11 cm; Słubice, 1:30 000, 21×23 cm; Zielona Góra, 1:50 000, 31×23 cm; Sulechów, 1:30 000, 21×11 cm; Skwierzyna, 1:30 000, 21×11 cm. – Verso: indeks miejscowości. – COPERNICUS - logo handlowe PPWK. – Nr kat. 57-004-21-01. – Cop. by PPWK S.A. – Treść mapy w jęz. pol., legenda w jęz. pol., ang. i niem.

ISBN 978-83-7539-047-6

1. Lubuskie, województwo – mapy drogowe 2. Gorzów Wielkopolski (woj. lubuskie) – mapy drogowe 3. Zielona Góra (woj. lubuskie) – mapy drogowe 4. Międzyrzecz (woj. lubuskie) – mapy drogowe 5. Słubice (woj. lubuskie) – mapy drogowe 6. Sulechów (woj. lubuskie) – mapy drogowe 7. Skwierzyna (woj. lubuskie) – mapy drogowe

912(438)LB

b20772038

412/2007

Międzyrzecz. [ca 1:100 000]

Mapa turystyczno-wędkarska Gminy Międzyrzecz / Wydawnictwo LITERAT Andrzej Chmielewski. – [Skala ca 1:100 000]. – [Międzyrzecz] : Wydawnictwo LITERAT, [2007]. – 1 mapa : kolor. ; 24×33 cm, złoż. 24×11 cm.

Tyt. panelowy. – Na mapie sygnaturami obrazkowymi zaznaczono łowiska wybranych gatunków ryb. – Verso: tablica oznaczenia szlaków turystycznych. – Cop. www.sichstudio.pl; biuro@sich.pl; tel 095 7417010. – Dok. kartogr. w jęz. pol.

ISBN 978-83-925864-1-8

1. Międzyrzecz (woj. lubuskie) – mapy turystyczne

912(438)LB

b19728311

413/2007

Sulęcín. 1:100 000

Powiat sulęciński : mapa turystyczna 1:100 000 / oprac. Zakł. Kartograficzny SYGNATURA ; oprac. map Andrzej Gogoc, Witold Czajka ; tekst inform. Starostwo Powiatowe w Sulęcínie ; fot. Stefan Wiernowolski. – Skala 1:100 000. – Zielona Góra : SYGNATURA, 2007. – 1 mapa : kolor. ; 66×94 cm, złoż. 22×12 cm.

Tyt. panelowy. – Rzeźba terenu: poziomice, punkty wysokości. – Mapy poboczne: [Woj. lubuskie, ca 1:1 000 000], 19×13 cm; [Zespół Przyrodniczo-Krajobrazowy "Uroczysko Lubniewsko"], 1:50 000, 20×20 cm; [Łagowski Park Krajobrazowy], 1:50 000, 26×18 cm. – Verso: inform. turyst.-krajozn. dla gmin z fot. – Projekt jest dofinansowany przez Unię Europejską w ramach Funduszu Mikro Projektów Inicjatywy Wspólnotowej INTERREG III A Euroregionu Pro Europa Viadrina. – Cop. by Zakład Kartograficzny SYGNATURA. – Treść mapy w jęz. pol., legenda także w jęz. ang. i niem., tekst w jęz. pol. i niem.

ISBN 978-83-7499-106-3

1. Sulęcín (woj. lubuskie ; okręg) – mapy turystyczne 2. Łagowski Park Krajobrazowy – mapy turystyczne 3. Lubuskie, województwo – mapy

912(438)LB

b20419156

414/2007

Międzyrzecki Rejon Umocniony. Międzyrzecki Rejon Umocniony : kraina bunkrów i nietoperzy : mapa turystyczna 1:75 000 *zob. poz. 104*

912(438)LD Województwo łódzkie

Bełchatów. 1:20 000

Bełchatów, Opoczno, Piotrków Trybunalski, Tomaszów Mazowiecki : plany miast 1:20 000 / oprac. Polskie Przedsiębiorstwo Wydawnictw Kartograficznych im. E. Romera ; red.: Beata Konopska, Michał Starzewski ; zespół red.: Małgorzata Basińska [et al.]. – Wyd. 2 [!], aktual. planu zakończono w sierpniu 2007 r. – Skala 1:20 000. – Warszawa : PPWK, [2007]. – 4 mapy na 1 ark. : dwustronny, kolor. ; ark. pap. 66×96 cm, złoż. 24×12 cm.

Tyt. panelowy. – Data wyd. z CIP. – Mapy poboczne: [Piotrków Trybunalski] Centrum miasta, 1:10 000, 10×11 cm; [Opoczno] Centrum miasta, 1:10 000, 12×18 cm; Okolice Piotrkowa Tryb., 1:250 000, 21×35 cm. – Recto i verso: indeksy ulic do każdego z miast. – COPERNICUS - logo handlowe PPWK. – Nr kat. 51-144-70-03. – Cop. by PPWK S.A. – Treść mapy w jęz. pol., legenda także w jęz. ang. i niem.

ISBN 978-83-7539-014-8

1. Bełchatów (woj. łódzkie) – mapy 2. Opoczno (woj. łódzkie) – mapy 3. Piotrków Trybunalski (woj. łódzkie) – mapy 4. Tomaszów Mazowiecki (woj. łódzkie) – mapy 5. Piotrków Trybunalski (woj. łódzkie ; okręg) – mapy drogowe 6. Spalski Park Krajobrazowy – mapy turystyczne 7. Sulejowski Park Krajobrazowy – mapy turystyczne

912(438)LD

b20797059

415/2007

Bełchatów. 1:20 000

Bełchatów, Opoczno, Piotrków Trybunalski, Tomaszów Mazowiecki : plany miast 1:20 000 / oprac. Polskie Przedsiębiorstwo Wydawnictw Kartograficznych im. E. Romera ; red.: Beata Konopska i Michał Starzewski ; zespół red.: Małgorzata Basińska [et al.]. – Wyd. 2. – Skala 1:20 000. – Warszawa : PPWK, 2007. – 4 mapy na 1 ark. : dwustronny, kolor. ; ark. pap. 66×96 cm, złoż. 24×12 cm.

Tyt. panelowy. – Data wyd. z CIP. – Mapy poboczne: [Piotrków Trybunalski] Centrum miasta, 1:10 000, 10×11 cm; [Opoczno] Centrum miasta, 1:10 000, 12×18 cm; Okolice Piotrkowa Tryb., 1:250 000, 21×35 cm. – Recto i verso: indeksy ulic do każdego z miast. – COPERNICUS - logo handlowe PPWK. – Nr kat. 51-144-70-02. – Cop. by PPWK S.A. – Treść mapy w jęz. pol., legenda także w jęz. ang. i niem.

ISBN 83-7329-868-1

1. Bełchatów (woj. łódzkie) – mapy 2. Opoczno (woj. łódzkie) – mapy 3. Piotrków Trybunalski (woj. łódzkie) – mapy 4. Tomaszów Mazowiecki (woj. łódzkie) – mapy 5. Piotrków Trybunalski (woj. łódzkie ; okręg) – mapy drogowe 6. Spalski Park Krajobrazowy – mapy turystyczne 7. Sulejowski Park Krajobrazowy – mapy turystyczne

912(438)LD

b18805280

416/2007

Bolimów. 1:25 000

Gmina Bolimów : mapa przyrodniczo-dydaktyczna : skala 1:25 000 / AZYMUT Wydawnictwo Kartograficzne ; red. i oprac. aut.: Paweł Szymczak, Bożena Szymczak ; współpr. Mariusz Kubiak. – Skala 1:25 000. – Łódź : Azymut Wydaw., 2007. – 1 mapa : kolor. ; 66×48 cm, złoż. 16×11 cm.

Tyt. panelowy. – Rzeźba terenu: poziomice, punkty wysokości. – Mapy poboczne: Plan Bolimowa, 1:7 000, 19×20 cm; [Okolice gminy Bolimów], 1:750 000, 15×10 cm. – Verso: inform. turyst.-krajozn., fot. – Mapa oprac. na zlecenie: Urzędu Gminy w Bolimowie. – Mapa dofinansowana przez Wojewódzki Fundusz Ochrony Środowiska i Gospodarki Wodnej w Łodzi. – Cop. AZYMUT. – Dok. kartogr. w jęz. pol.

ISBN 978-83-60811-04-7

1. Bolimów (woj. łódzkie; okręg) – mapy 2. Bolimowska, Puszcza – mapy turystyczne 3. Bolimów (woj. łódzkie) – mapy
912(438)LD
b20788848

417/2007

Dmosin. 1:30 000

Gmina Dmosin : mapa turystyczno-krajoznawcza 1:30 000 / Wydawnictwo Eko-Dent Anna Świć ; red. i oprac.: Adam Świć ; tekst Adam Świć. – Skala 1:30 000. – Starowa Góra : EKO-DENT, 2007. – 1 mapa : kolor. ; 62×44 cm, złoż. 22×11 cm.

Tyt. panelowy. – Rzeźba terenu: poziomice (tylko do granic gminy). – Verso: inform. turyst.-krajozn. z fot. – Treść topogr. oprac. na podst. materiałów kartogr. z zasobów Wojewódzkiego Ośrodka Dokumentacji Geodezyjnej i Kartograficznej w Łodzi oraz Urzędu Gminy w Dmosinie. – Mapa oprac. na zlec. i przy współpr. Urzędu Gminy w Dmosinie. – Cop. EKO-DENT Anna Świć. – Dok. kartogr. w jęz. pol.

ISBN 978-83-923424-3-4

1. Dmosin (woj. łódzkie; okręg) – mapy turystyczne 2. Park Krajobrazowy Wzniesień Łódzkich – mapy
912(438)LD
b20420547

418/2007

Grotniki. 1:12 500

Grotniki, Ustronie, Jedlicze : plan miejscowości 1:12 500 = city map = Stadtplan / AZYMUT Wydawnictwo Kartograficzne ; red. i oprac. aut.: Paweł Szymczak, Bożena Szymczak ; współpr. Mariusz Kubiak. – Skala 1:12 500. – Łódź : Azymut Wydaw. Poznań : CartoMedia [distr.], 2007. – 1 mapa : kolor. ; 33×26 cm, złoż. 13×8 cm.

Tyt. panelowy. – Mapa poboczna: [Okolice Łodzi], [ca 1:450 000], 12×7 cm. – Verso: spis ulic. – Tyt. miejscowość Jedlicze to 2 niezależne wsie: Jedlicze A i Jedlicze B. – URBINO - logo produktu marki CartoMedia. – Cop. CartoMedia (Poznań). – Cop. AZYMUT. – Treść mapy w jęz. pol.

ISBN 978-83-60811-02-3

1. Grotniki (woj. łódzkie) – mapy 2. Ustronie (woj. łódzkie) – mapy 3. Jedlicze A (woj. łódzkie) – mapy 4. Jedlicze B (woj. łódzkie) – mapy
912(438)LD
b20790053

419/2007

Łowicz. 1:10 000

Łowicz : plan miasta : skala 1:10 000 = city map = Stadtplan = plan d'une ville / AZYMUT Wydawnictwo Kartograficzne ; red. i oprac. aut.: Paweł Szymczak, Bożena Szymczak ; współpr. Mariusz Kubiak. – Wyd. 2. – Skala 1:10 000. – Łódź : Azymut Wydaw., 2007. – 1 mapa : kolor. ; 88×68 cm, złoż. 22×12 cm.

Tyt. panelowy. – Mapy poboczne: Plan centrum, 1:6 000, 20×28 cm; [Okolice Łowicza], 1:500 000, 21×11 cm. – Verso: inform. turyst.-krajozn., fot., reklamy. – URBINO - logo produktu marki CartoMedia. – Wykonano dla CartoMedia. – Cop. AZYMUT. – Cop. CartoMedia. – Treść mapy w jęz. pol., legenda także w jęz. ang. i niem.

ISBN 978-83-88467-70-7

1. Łowicz (woj. łódzkie) – mapy 2. Łowicz (woj. łódzkie; okręg) – mapy
912(438)LD
b20614810

420/2007

Łowicz. 1:17 500, 1:200 000

Łowicz : plan miasta z przewodnikiem turystycznym : skala 1:17 500 = town's plan = Stadtplan ; Powiat łowicki : mapa turystyczna z przewodnikiem turystycznym : skala 1:200 000 = tourist map = touristische Karte / Agencja REGRAF – Skala 1:17 500. – Skala 1:200 000. – Warszawa : Agencja Regraf, [2007]. – 2 mapy na 1 ark. : dwustronny, kolor. ; ark. pap. 46×64 cm, złoż. 23×11 cm.

Tyt. na dwóch panelach. – Mapa poboczna: Zabytkowe centrum Łowicza, [ca 1:8 750], 13×21 cm. – Recto: inform. turyst.-krajozn. z fot., herb Łowicza, indeks ulic. – Verso: inform. turyst.-krajozn. z fot., herb powiatu, spis miejscowości powiatu, mapy i opis parków - w Nieborowie, Arkadii oraz plan skansenu w Maurzycach, panorama Łowicza. – Dok. kartogr. w jęz. pol.

ISBN 978-83-87685-95-9

1. Łowicz (woj. łódzkie) – mapy 2. Łowicz (woj. łódzkie; okręg) – mapy turystyczne 3. Nieborów (woj. łódzkie) – parki i ogrody – mapy
4. Arkadia (woj. łódzkie) – parki i ogrody – mapy 5. Skansen (Maurzyce) – mapy
912(438)LD
b19730731

421/2007

Łowicz. 1:17 500, 1:200 000

Łowicz : town's plan with guidebook : skala 1:17 500 ; Łowicz county : tourist map with guidebook : scale 1:200 000 / Agencja Regraf. – Skala 1:17 500. – Skala 1:200 000. – Warszawa : Agencja Regraf, [2007]. – 2 mapy na 1 ark. : dwustronny, kolor. ; ark. pap. 46×64 cm, złoż. 23×11 cm.

Tyt. na dwóch panelach. – Mapa poboczna: Historic center of Łowicz, [ca 1:8 750], 13×21 cm. – Recto: "Guidebook of Łowicz" - inform. turyst.-krajozn. z fot., herb Łowicza, indeks ulic. – Verso: inform. turyst.-krajozn. z fot., herb powiatu, spis miejscowości powiatu, mapy i opis parków - w Nieborowie, Arkadii oraz muzeum etnograficznego w Maurzycach, panorama Łowicza. – Dok. kartogr. w jęz. pol.

ISBN 978-83-87685-99-7

1. Łowicz (woj. łódzkie) – mapy 2. Łowicz (woj. łódzkie; okręg) – mapy turystyczne 3. Nieborów (woj. łódzkie) – parki i ogrody – mapy
4. Arkadia (woj. łódzkie) – parki i ogrody – mapy
912(438)LD
b1973203x

422/2007

Łódzkie, województwo. 1:20 000

Atlas miast województwa łódzkiego : atlas miast 1:20 000 = City Atlas = Stadatlas / Oprac. Polskie Przedsiębiorstwo Wydawnictw Kartograficznych im. E. Romera ; red.: Beata Konopska, Michał Starzewski ; zespół red.: Michał Starzewski [et al.]. – Wyd. 2 = 2 edition = 2 Ausgabe. – Skala 1:20 000. – Warszawa : PPWK, 2007. – 1 atlas (s. mapy, indeksy 1-143, 150, s. tekst 145-149) : kolor. ; 24 cm, skoroszyt.

Zespół informacji geogr.: Jacek Ruciński [et al.]. – Data wyd. z CIP – Rzeźba terenu: punkty wysokości. – Zawiera 26 planów miast woj. łódzkiego, 1:20 000, ze spisami ulic, s. 26-144. – Mapa woj. łódzkiego 1:250 000, s. 2-18. – Indeksy: ulic do planów 1:20 000, miejscowości do mapy 1:250 000. – Wewnętrzna s. okł.: mapa skorowidzowa. – COPERNICUS - logo handlowe PPWK. – Nr kat. 52-102-01-02. – Cop. by PPWK im. E. Romera S.A. – Atlas w jęz. pol., legenda także w jęz. ang., niem. i fr.

ISBN 978-83-7329-990-0

1. Łódzkie, województwo (od 1999) – mapy 2. Łódzkie, województwo (od 1999) – mapy drogowe

912(438)LD

b20035020

423/2007

Łódzkie, województwo. 1:300 000

Województwo łódzkie : mapa samochodowa 1:300 000 / oprac. Polskie Przedsiębiorstwo Wydawnictw Kartograficznych im. E. Romera, S.A. ; red.: Beata Konopska, Michał Starzewski ; zespół red.: Mikołaj Cacopulos [et al.]. – Wyd. 5 / red. wyd. Mikołaj Cacopulos. – Skala 1:300 000. – Warszawa : PPWK, 2007. – 1 mapa : kolor. ; 66×60 cm, złoż. 22×12 cm.

Tyt. panelowy. – Data wyd. z CIP – Rzeźba terenu: punkty wysokości. – Podział admin. do poziomu powiatów. – Verso: indeks miejscowości. – COPERNICUS - logo handlowe PPWK. – Nr kat. 57-005-11-05. – Cop. by PPWK im. E. Romera S.A. – Treść mapy w jęz. pol., legenda także w jęz. ang. i niem.

ISBN 83-7329-861-4

1. Łódzkie, województwo (od 1999) – mapy drogowe

912(438)LD

b18803325

424/2007

Łódź. 1:22 000

Łódź : mini plan centrum 1:22 000 / Wydawnictwo Kartograficzne ExpressMap Polska. – Skala 1:22 000. – Warszawa : ExpressMap Polska, [2007]. – 1 mapa : dwustronny, kolor. ; ark. pap. 17×34 cm, złoż. 8×6 cm, laminowany.

Tyt. panelowy. – Cop. ExpressMap Polska Sp. z o.o. – Treść mapy w jęz. pol.

ISBN 83-88112-83-X

1. Łódź (woj. łódzkie) – Centrum – mapy

912(438)LD

b19560783

425/2007

Łódź. 1:22 500

Łódź : plan miasta 1:22 500 / Polskie Przedsiębiorstwo Wydawnictw Kartograficznych im. E. Romera S.A. ; red.: Beata Konopska, Cezary Mazur, Michał Starzewski ; zespół red.: Ewa Chwedoruk [et al.]. – Wyd. 7, aktual. planu zakończono w lipcu 2006 r. / red. wyd. Ewa Kowalska. – Skala 1:22 500. – Warszawa : PPWK, 2007. – 1 mapa : dwustronny, kolor. ; ark. pap. 66×96 cm, złoż. 22×12 cm.

Tyt. panelowy. – Data wyd. z CIP – Mapy poboczne: Centrum miasta [Łodzi], 1:10 000, 21×23 cm; Okolice Łodzi, 1:250 000, 21×23 cm. – Verso: indeks ulic, inform. adresowy. – COPERNICUS - logo handlowe PPWK. – Nr kat. 51-134-31-07. – Cop. by PPWK im. E. Romera S.A. – Treść mapy w jęz. pol., legenda także w jęz. ang. i niem.

ISBN 83-7329-854-1

1. Łódź (woj. łódzkie) – mapy 2. Łódź (woj. łódzkie) – Centrum – mapy 3. Łódź (woj. łódzkie; okręg) – mapy drogowe

912(438)LD

b1880438x

426/2007

Łódź. 1:22 500

Łódź : plan miasta 1:22 500 / Polskie Przedsiębiorstwo Wydawnictw Kartograficznych im. E. Romera ; red.: Beata Konopska, Cezary Mazur, Michał Starzewski ; zespół red.: Ewa Chwedoruk [et al.]. – Wyd. 8, aktual. planu zakończono w kwietniu 2007 r. / red. wyd.: Wojciech Nerlo, Małgorzata Basińska. – Skala 1:22 500. – Warszawa : PPWK, 2007. – 1 mapa : dwustronny, kolor. ; ark. pap. 66×96 cm, złoż. 22×12 cm.

Tyt. panelowy. – Data wyd. z CIP – Mapy poboczne: Centrum miasta [Łodzi], 1:10 000, 21×23 cm; Okolice Łodzi, 1:250 000, 21×23 cm. – Verso: spis ulic, inform. adresowy. – COPERNICUS - logo handlowe PPWK. – Nr kat. 51-134-31-08. – Cop. by PPWK im. E. Romera S.A. – Treść mapy w jęz. pol., legenda także w jęz. ang., niem i fr.

ISBN 978-83-7329-965-8

1. Łódź (woj. łódzkie) – mapy 2. Łódź (woj. łódzkie) – Centrum – mapy 3. Łódź (woj. łódzkie; okręg) – mapy drogowe

912(438)LD

b1991071x

427/2007

Łódź. [ca 1:26 000], 1:20 000

Łódź : plan miasta : skala 1:22 500 [i.e. ca 1:26 000] ; Zgierz = city plan = Stadtplan = plan de la ville / DAUNPOL sp. z o.o. Wydawnictwo Kartograficzne. – [Skala ca 1:26 000]. – Skala 1:20 000. – Warszawa : DAUNPOL, [2007]. – 2 mapy na 1 ark. : dwustronny, kolor. ; 68×81 cm, 38×38 cm, złoż. 24×14 cm.

Tyt. panelowy. – Rzeźba terenu: punkty wysokości. – Mapy poboczne: Okolice Łodzi, 1:260 000, 29×28 cm; Łódź Centrum, 1:10 000, 37×27 cm. – PILOT - logo handlowe DAUNPOL. – Verso: osobne indeksy ulic do każdego z planów miast (w tym miast i gmin znajdujących się

w zasięgu mapy głównej). – Zarówno na planie, jak i na panelu błędnie podano skalę. Na mapie poprawnie wrysowana podziałka liniowa. – Cop. DAUNPOL sp. z o.o. – Treść mapy w jęz. pol., legenda także w jęz. ang., niem. i fr.

ISBN 978-83-7475-135-3

1. Łódź (woj. łódzkie) – mapy 2. Zgierz (woj. łódzkie) – mapy 3. Łódź (woj. łódzkie ; okręg) – mapy turystyczne 4. Łódź (woj. łódzkie) – Centrum – mapy
912(438)LD
b19133649

428/2007

Łódź. 1:100 000

Okolice Łodzi : mapa turystyczna 1:100 000 / oprac. Polskie Przedsiębiorstwo Wydawnictw Kartograficznych im. E. Romera ; red.: Beata Konopska, Michał Starzewski ; zespół red.: Wojciech Nerlo [et al.]. – Wyd. 2. – Skala 1:100 000. – Warszawa : PPWK, 2007. – 1 mapa : kolor. ; 84×82 cm, złoż. 22×12 cm.

Tyt. panelowy. – Data wyd. z CIP. – W oprac. wykorzystano materiały Izabeli Śródkowskiej. – Rzeźba terenu: poziomice, punkty wysokości. – Mapy poboczne: Łęczyca, 1:20 000, 21×11 cm; Łowicz, 1:20 000, 21×11 cm; Tomaszów Mazowiecki, 1:20 000, 21×23 cm; Piotrków Trybunalski, 1:20 000, 32×23 cm; Centrum [Piotrkowa Tryb.], 1:10 000, 11×11 cm; Jezioro Sulejowskie, 1:50 000, 43×35 cm; [Okolice Łodzi - wycieczki samochodowe], 1:250 000, 43×35 cm. – Verso: inform. krajozn. (z fot.) i adresowy. – COPERNICUS - logo handlowe PPWK. – Nr kat. 54-046-11-02. – Cop. by Polskie Przedsiębiorstwo Wydawnictw Kartograficznych, S.A. – Treść mapy w jęz. pol., legenda także w jęz. ang. i niem.

ISBN 83-7329-895-9. – ISBN 978-83-7329-895-8

1. Łódź (woj. łódzkie ; okręg) – mapy turystyczne 2. Łęczyca (woj. łódzkie) – mapy 3. Łowicz (woj. łódzkie) – mapy 4. Tomaszów Mazowiecki (woj. łódzkie) – mapy 5. Piotrków Trybunalski (woj. łódzkie) – mapy 6. Sulejowskie, Jezioro – mapy turystyczne 7. Łódź (woj. łódzkie ; okręg) – mapy drogowe
912(438)LD
b18811024

429/2007

Łódź. 1:200 000

Weekend w okolicach Łodzi : mapa samochodowo-krajoznawcza 1:200 000 / oprac. Polskie Przedsiębiorstwo Wydawnictw Kartograficznych S.A. ; red.: Beata Konopska, Michał Starzewski ; zespół red.: Leszek Glinka [et al.]. – Skala 1:200 000. – Warszawa : PPWK, 2005. – 1 mapa : dwustronny, kolor. ; ark. pap. 96×65 cm, złoż. 22×12 cm.

Tyt. panelowy. – Data wyd. z CIP. – Rzeźba terenu: punkty wysokości. – Recto i verso: inform. krajozn., 9 tras wycieczkowych w formie schematów z opisem i fot. – COPERNICUS - logo handlowe PPWK. – Nr kat. 54-097-11-02. – Cop. PPWK S.A. – Treść mapy i tekst w jęz. pol., legenda także w jęz. ang. i niem.

ISBN 978-83-7539-140-4

1. Łódź (woj. łódzkie ; okręg) – mapy turystyczne

912(438)LD

b22333551

430/2007

Pabianice. 1:11 500

Pabianice, Ksawerów : plan miasta : skala 1:11 500 = city map = Stadtplan = plan d'une ville / AZYMUT Wydawnictwo Kartograficzne ; red. i oprac. aut.: Paweł Szymczak, Bożena Szymczak ; współpr. Mariusz Kubiak. – Wyd. 3. – Skala 1:11 500. – Łódź : Azymut Wydaw., 2007. – 1 mapa : kolor. ; 68×88 cm, złoż. 22×11 cm.

Tyt. panelowy. – Mapy poboczne: Centrum [Pabianice], 1:7 500, 16×18 cm; [Okolice Łodzi], 1:1 000 000, 22×11 cm. – Verso: inform. turyst.-krajozn., fot., reklamy. – URBINO - logo produktu marki CartoMedia. – Wykonano dla CartoMedia. – Cop. AZYMUT – Cop. CartoMedia. – Treść mapy w jęz. pol., legenda także w jęz. ang. i niem.

ISBN 978-83-88467-73-8

1. Pabianice (woj. łódzkie) – mapy 2. Ksawerów (woj. łódzkie, pow. Pabianice) – mapy 3. Łódź (woj. łódzkie ; okręg) – mapy

912(438)LD

b20614925

431/2007

Piotrków Trybunalski. 1:12 500

Piotrków Trybunalski / AZYMUT Wydawnictwo Kartograficzne ; red i oprac. aut.: Paweł Szymczak, Bożena Szymczak. – Wyd. 3. – Skala 1:12 500. – Łódź : Azymut Wydaw., 2007. – 1 mapa : kolor. ; 67×87 cm, złoż. 23×11 cm.

Tyt. panelowy. – Mapy poboczne: Centrum [Piotrków Trybunalski], 1:8 300, 18×16 cm; [Okolice Piotrkowa Trybunalskiego], [ca 1:700 000], 20×11 cm. – Recto: spis ulic oraz herb miasta. – Verso: inform. ekonomiczny i turyst.-krajozn., fot. – Oprac. na zlecenie Biura Planowania Rozwoju Miasta Urzędu Miasta w Piotrkowie Trybunalskim. – Cop. AZYMUT. – Treść mapy w jęz. pol., legenda także w jęz. ang. i niem.

ISBN 978-83-60811-05-4

1. Piotrków Trybunalski (woj. łódzkie) – mapy 2. Piotrków Trybunalski (woj. łódzkie ; okręg) – mapy

912(438)LD

b20616399

432/2007

Piotrków Trybunalski. 1:70 000

Powiat piotrkowski : mapa turystyczno-administracyjna 1:70 000 = tourist map = touristische Karte / AZYMUT Wydawnictwo Kartograficzne ; red. i oprac. aut.: Paweł Szymczak, Bożena Szymczak ; współpraca Mariusz Kubiak. – Wyd. 2. – Skala 1:70 000. – Łódź : Azymut Wydaw., 2007. – 1 mapa : kolor. ; 88×66 cm, złoż. 22×11 cm.

Tyt. panelowy. – Rzeźba terenu: poziomice, punkty wysokości. – Mapy poboczne: Sulejów, 1:12 500, 22×18 cm; Piotrków Trybunalski, 1:9 000, 11×15 cm. – Verso: inform. turyst.-krajozn. z fot. – REGIO - logo produktu marki CartoMedia. – Cop. AZYMUT. – Wydano dla Cop. CartoMedia. – Treść mapy w jęz. pol., legenda i tekst także w jęz. ang. i niem.

ISBN 978-83-60811-00-9

1. Piotrków Trybunalski (woj. łódzkie ; okręg) – mapy turystyczne 2. Sulejów (woj. łódzkie) – mapy 3. Piotrków Trybunalski (woj. łódzkie ; okręg) – podział administracyjny – stan na 2007 r. – mapy

912(438)LD

b20616041

433/2007

Skierniewice. 1:10 000

Skierniewice : plan miasta 1:10 000 = city map = Stadtplan = plan d'une ville / AZYMUT Wydawnictwo Kartograficzne ; red i oprac. aut.: Paweł Szymczak, Bożena Szymczak ; współpr. Mariusz Kubiak. – Wyd. 2. – Skala 1:10 000. – Łódź : Azymut Wydaw. ; Poznań : CartoMedia [dyst.], 2007. – 1 mapa : kolor. ; 78×67 cm, złoż. 22×11 cm.

Tyt. panelowy. – Mapy poboczne: Centrum, 1:7 500, 19×19 cm; Rawka, 1:12 500, 14×19 cm; Okolice Skierniewic, 1:500 000, 21×10 cm. – Na mapie winietkami oznaczono siedziby firm. – Recto: indeks ulic. – Verso: inform. turyst.-krajozn. z fot. – URBINO - logo produktu marki CartoMedia. – Cop. CartoMedia (Poznań). – Cop. AZYMUT. – Treść mapy w jęz. pol., legenda także w jęz. ang. i niem.

ISBN 978-83-88467-79-0

1. Skierniewice (woj. łódzkie) – mapy 2. Skierniewice (woj. łódzkie ; okręg) – mapy 3. Skierniewice (woj. łódzkie) – Rawka – mapy

912(438)LD

b20613829

434/2007

Sokolniki-Las. 1:12 000

Sokolniki-Las : miasto - ogród : city map = Stadtplan / AZYMUT Wydawnictwo Kartograficzne ; Red. i oprac. aut.: Paweł Szymczak, Bożena Szymczak ; współpr. Mariusz Kubiak. – Skala 1:12 000. – Łódź : Azymut Wydaw. ; Poznań : CartoMedia [dyst.], 2007. – 1 mapa : kolor. ; 26×33 cm, złoż. 13×8 cm.

Tyt. panelowy. – Mapa poboczna: [Okolice Łodzi, ca 1:450 000], 12×7 cm. – Verso: Spis ulic. – URBINO - logo produktu marki CartoMedia. – Cop. CartoMedia (Poznań). – Cop. AZYMUT. – Treść mapy w jęz. pol.

ISBN 978-83-60811-03-0

1. Sokolniki-Las (woj. łódzkie) – mapy 2. Łódź (woj. łódzkie ; okręg) – mapy

912(438)LD

b20789725

435/2007

Tomaszów Mazowiecki. 1:12 500

Tomaszów Mazowiecki : plan miasta 1:12 500 = city map = Stadtplan = plan d'une ville / AZYMUT Wydawnictwo Kartograficzne ; red. i oprac. aut.: Paweł Szymczak i Bożena Szymczak. – Wyd. 5. – Skala 1:12 500 ; GPS-mapa zgodna z Globalnym Systemem Lokalizacji, układ współrzędnych WGS-84. – Łódź : Azymut Wydaw. ; Poznań : CartoMedia [dyst.], 2007. – 1 mapa : kolor. ; 87×67 cm, złoż. 22×11 cm.

Tyt. panelowy. – Mapy poboczne: [Tomaszów Mazowiecki - Centrum, ca 1:5 000], 31×24 cm; [Okolice Tomaszowa Mazowieckiego], 1:500 000, 21×11 cm. – Recto: indeks ulic. – Verso: inform. turyst.-krajozn. z fot. – Na mapie zlokalizowano firmy. – URBINO - logo produktu marki CartoMedia. – Cop. CartoMedia (Poznań). – Cop. AZYMUT. – Treść mapy w jęz. pol., legenda także w jęz. ang. i niem.

ISBN 978-83-88467-80-6

1. Tomaszów Mazowiecki (woj. łódzkie) – mapy 2. Tomaszów Mazowiecki (woj. łódzkie ; okręg) – mapy turystyczne

912(438)LD

b20613751

436/2007

Zgierz. 1:30 000

Gmina Zgierz : mapa turystyczna 1:30 000 / AZYMUT Wydawnictwo Kartograficzne ; red. i oprac. aut.: Paweł Szymczak, Bożena Szymczak ; współpr. Mariusz Kubiak. – Skala 1:30 000. – Łódź : Azymut Wydaw., 2007. – 1 mapa : kolor. ; 66×71 cm, złoż. 22×12 cm.

Tyt. panelowy. – Rzeźba terenu: poziomice, punkty wysokości. – Mapa poboczna: [Okolice Łodzi, ca 1:500 000], 21×11 cm. – Verso: inform. turyst.-krajozn. z fot. – Oprac. na zlec. Urzędu Gminy Zgierz. – Cop. AZYMUT. – Treść mapy w jęz. pol.

ISBN 978-83-60-811-01-6

1. Zgierz (woj. łódzkie ; okręg) – mapy turystyczne 2. Łódź (woj. łódzkie ; okręg) – mapy

912(438)LD

b20788290

437/2007

Płock. Płock : plan miasta 1:15 000 ; Gostynin, Kutno, Płońsk, Sierpc *zob. poz. 481*

912(438)MA Województwo małopolskie

Kalwaria Zebrzydowska. [ca 1:7 000]

Kalwaria Zebrzydowska : plan miasta = City Plan / Wydawnictwo OMA ; tekst oprac. na podst. materiałów UM Kalwaria Zebrzydowska. – [Skala ca 1:7 000]. – Kraków : Wydawnictwo OMA, [2007]. – 1 mapa : kolor. ; 42×63 cm, złoż. 22×13 cm.

Tyt. okł. – Rzeźba terenu: punkty wysokości. – Mapy poboczne: [Kalwaria Zebrzydowska - Dróżki Kalwaryjskie, ca 1:10 000], 22×13 cm; [Okolice Kalwarii Zebrzydowskiej, ca 1:180 000], 20×24 cm. – Verso: inform. turyst.-krajozn., fot. – Wykonano na zlecenie i przy współpracy UM Kalwaria Zebrzydowska. – Treść i legenda mapy w jęz. pol., tekst także w jęz. ang.

ISBN 978-83-924468-1-1

1. Kalwaria Zebrzydowska (woj. małopolskie) – mapy 2. Kalwaria Zebrzydowska (woj. małopolskie ; okręg) – mapy

912(438)MA

b20253151

438/2007

Kalwaria Zebrzydowska. 1:10 000

Dróżki Kalwaryjskie : mapa-przewodnik / Wydawnictwo Witański ; Wydawnictwo OO. Bernardynów "Calvarianum". – Skala 1:10 000. – Kraków : CALVARIANUM, 2007. – 1 mapa : kolor. ; ark. pap. 48×68 cm, złoż. 24×17 cm.

Tyt. panelowy. – Rzeźba terenu: poziomice, punkty wysokości. – Obiekty na drózkach kalwaryjskich oznaczono winietkami. – Recto: fot. – Verso: inform. pielgrzymkowy, fot. – Cop. Wydawnictwo OO. Bernardynów "Calvarianum". – Cop. Wydawnictwo Witański - Katowice. – Treść mapy w jęz. pol., legenda także w jęz. ang. i niem., tekst dodatkowo w jęz. wł. i słowac.

ISBN 978-83-87502-81-2

1. Kalwaria Zebrzydowska (woj. małopolskie) – mapy
912(438)MA
b20790557

439/2007

Kraków. Dominująca [ca 1:15 000]

Kraków 2007 : najdokładniejszy plan miasta / autor i wydawca Wiesław Hrapkowicz ; warstwa ulic i budynków powstała na bazie materiałów udostępnionych z Wydziału Geodezji Urzędu Miasta Krakowa. – Wyd. 3, aktual.: luty 2007 r. – [Skala dominująca ca 1:15 000]. – Kraków : HAWUPOL, 2007 (Kraków : Da-Graf). – 1 atlas (s. tekst [3], indeks 1 - 44, mapy 1 - 66, skorowidz [1], tekst [1], mapy 1 - 45, mapy i indeks [1-26], tekst [1-24]) : dwubarwny, jednobarwny ; 21 cm.

Tyt. okł. – Wykorzystano materiały z państwowego zasobu geodezyjnego i kartograficznego [...]. – Tekst na końcu: inform. adresowy, przepisy porządkowe związane z przewozem osób i bagażu taksówkami - uchwała Rady Miasta Krakowa. – Indeks ulic. – Dok. kartogr. w jęz. pol.

ISBN 978-83-918860-2-1

1. Kraków (woj. małopolskie) – mapy
912(438)MA
b20622405

440/2007

Kraków. 1:17 500

Kraków : atlas miasta 1:17 500 = City Atlas = Stadtatlas / oprac. Polskie Przedsiębiorstwo Wydawnictw Kartograficznych im. E. Romera, S.A. ; red.: Beata Konopska, Michał Starzewski ; zespół red.: Mikołaj Căcopulos [et al.] ; zespół inform. geogr.: Jacek Ruciński [et al.]. – Wyd. 2 = 2 edition = 2 Ausgabe. – Skala 1:17 500. – Warszawa : PPWK, 2007. – 1 atlas (s. mapy III-IX, tekst X, mapy XI, 2-66, tekst 67-74, indeks 75-86) : kolor. ; 24 cm, skorowidz.

Data wyd. z CIP. – Rzeźba terenu: punkty wysokości, sygnatury skarp. – Wewnętrzna s. okł.: mapa skorowidzowa. – Indeksy ulic: Krakowa, Niepołomic, Skawiny i Wieliczki. – Tekst: trasy turystyczne, komunikacja miejska, inform. adresowy. – Atlas zasięgiem obejmuje także: Wieliczkę, Niepołomicę i Skawinę. – Zawiera: plany adresowe osiedli. – COPERNICUS - logo handlowe PPWK. – Nr kat. 52-008-01-06. – Cop. by PPWK S.A. im. E. Romera S.A. – Atlas i teksty w jęz. pol., legenda także w jęz. ang. i niem.

ISBN 978-83-7329-936-8

1. Kraków (woj. małopolskie) – mapy 2. Wieliczka (woj. małopolskie) – mapy 3. Niepołomic (woj. małopolskie) – mapy 4. Skawina (woj. małopolskie) – mapy
912(438)MA
b20034179

441/2007

Kraków. 1:20 000

Cracow : City map 1:20 000 = Kraków / oprac. Polskie Przedsiębiorstwo Wydawnictw Kartograficznych im. E. Romera, S.A. ; red.: Beata Konopska, Michał Starzewski ; zespół red.: Janusz Dajek [et al.]. – Skala 1:20 000. – Warszawa : PPWK, [2007]. – 1 mapa : kolor. ; 88×119 cm, złoż. 22×12 cm, całość w okł. + broszura (32 s.).

Tyt. okł. – Rzeźba terenu: punkty wysokości. – Mapa poboczna: Centrum, 1:10 000, 25×17 cm. – Broszura: Second edition [Wyd. 2]. – Broszura zawiera: inform. turyst.-krajozn. z fot., inform. adresowy, indeks ulic. – COPERNICUS - logo handlowe PPWK. – Nr kat. 51-128-62-22. – Cop. by PPWK im. E. Romera S.A. – Treść mapy w jęz. pol., legenda także w jęz. ang. i niem., tekst w jęz. ang.

ISBN 83-7329-888-6. – ISBN 978-83-7329-888-0

1. Kraków (woj. małopolskie) – mapy 2. Kraków (woj. małopolskie) – Centrum – mapy
912(438)MA
b20032031

442/2007

Kraków. 1:20 000

Kieszonkowy atlas Krakowa : 1:20 000 : Map of Cracow = Krakau Stadtplan = Plan de Cracovie / Demart Sp. z o.o. ; oprac. kartogr.: Agnieszka Wędrychowska [Demart], Jacek Majerczak (GEOGRAFIKA.PL). – Skala 1:20 000. – Warszawa : Demart, cop. 2007. – 1 atlas (27 k. map, 9 s. tekst) : kolor. ; 21 cm.

Atlas obejmuje swym zasięgiem także Wieliczkę i część Skawiny. – Spis ulic Krakowa. – Cop. by Demart Sp. z o.o. – Atlas w jęz. pol., legenda także w jęz. ang., niem. i fr.

ISBN 83-7427-293-7. – ISBN 978-83-7427-293-3

1. Kraków (woj. małopolskie) – mapy 2. Wieliczka (woj. małopolskie) – mapy 3. Kraków (woj. małopolskie ; okręg) – mapy
912(438)MA
b18987722

443/2007

Kraków. 1:20 000

Kraków : plan miasta - inwestycje = City Map - Infrastructure Development / Okręgowe Przedsiębiorstwo Geodezyjno-Kartograficzne w Krakowie Sp. z o.o. ; red. Marek Kwoczyński. – Wyd. 4. – Skala 1:20 000. – Kraków : OPGK (Kraków), 2007. – 1 mapa : dwustronny, kolor. ; ark. pap. 87×120 cm, złoż. 24×12 cm.

Tyt. panelowy. – Mapy poboczne: [Okolice Krakowa, ca 1:300 000], 13×17 cm; Kraków - priorytetowe projekty inwestycyjne zbiorowego transportu szynowego, [ca 1:85 000], 23×35 cm. – Verso: spis ulic, reklamy firm. – Oprac. na zlecenie Agencji Rozwoju Miasta SA w Krakowie. – Cop. Okręgowe Przedsiębiorstwo Geodezyjno-Kartograficzne w Krakowie Sp. z o.o. – Treść mapy w jęz. pol., legenda także w jęz. ang.

ISBN 83-919628-2-2

1. Kraków (woj. małopolskie) – mapy 2. Kraków (woj. małopolskie; okręg) – mapy 3. Kraków (woj. małopolskie) – infrastruktura – od 2007 r. – mapy
912(438)MA
b20420456

444/2007

Kraków. 1:20 000

Kraków : plan miasta 1:20 000 / oprac. Polskie Przedsiębiorstwo Wydawnictw Kartograficznych im. E. Romera S. A. ; red.: Beata Konopska, Michał Starzewski ; zespół red.: Jarosław Jakubiak [et al.]. – Wyd. 5 / red. wyd.: Wojciech Nerlo, Tomasz Figurski. – Skala 1:20 000. – Warszawa : PPWK, 2007. – 1 mapa : kolor. ; 47×68 cm, złoż. 17×10 cm.

(Wygodny Format).

Tyt. panelowy. – Data wyd. z CIP. – Rzeźba terenu: punkty wysokości. – Mapy poboczne: Centrum miasta, 1:10 000, 33×26 cm; Strefy ograniczonego ruchu i postoju, [ca 1:25 000], 16×8 cm. – Verso: trasy turyst. i wybrane zabytki, indeks ulic. – COPERNICUS - logo handlowe PPWK. – Nr kat. 51-128-90-05. – Cop. by PPWK S.A. – Treść mapy i tekst w jęz. pol., legenda także w jęz. ang. i niem.

ISBN 978-83-7329-994-8

1. Kraków (woj. małopolskie) – mapy 2. Kraków (woj. małopolskie) – Centrum – mapy
912(438)MA
b20788459

445/2007

Kraków. 1:20 000

Kraków : plan miasta 1:20 000 / oprac. Polskie Przedsiębiorstwo Wydawnictw Kartograficznych im. E. Romera SA ; red.: Beata Konopska, Michał Starzewski ; zespół red.: Janusz Dajek [et al.]. – Wyd. 8, aktual. planu zakończono w marcu 2007 r. / red. wyd.: Małgorzata Basińska, Lucyna Bialik, Wojciech Nerlo. – Skala 1:20 000. – Warszawa : PPWK, 2007. – 1 mapa : dwustronny, kolor. ; ark. pap. 96×66 cm, złoż. 22×12 cm.

Tyt. panelowy. – Data wyd. z CIP. – Rzeźba terenu: punkty wysokości. – Mapa poboczna: [Kraków] Centrum, 1:10 000, 25×17 cm. – Verso: spis ulic i osiedli, inform. adresowy. – COPERNICUS - logo handlowe PPWK. – Nr kat. 51-128-21-09. – Cop. by PPWK S.A. – Treść mapy w jęz. pol., legenda także w jęz. ang., niem. i fr.

ISBN 978-83-7329-948-1

1. Kraków (woj. małopolskie) – mapy 2. Kraków (woj. małopolskie) – Centrum – mapy
912(438)MA
b19910770

446/2007

Kraków. 1:22 000

Kraków : atlas miasta 1:22 000 = city atlas of Cracow = Städtatlas [!] Krakau / oprac. Polskie Przedsiębiorstwo Wydawnictw Kartograficznych im. E. Romera, S.A. ; red.: Beata Konopska, Michał Starzewski ; zespół red.: Aneta Lewandowska [et al.]. – Skala 1:22 000. – Warszawa : PPWK, 2007. – 1 atlas (s. skorowidz 3, s. mapy 4-48, s. indeks 49-64) : kolor. ; 22 cm, skoroszyt.

(Wygodny Format).

Data wyd. z CIP. – Indeks ulic. – Atlas zawiera: plany adresowe osiedli. – COPERNICUS - logo handlowe PPWK. – Nr kat. 52-008-90-01. – Cop. by PPWK im. E. Romera S.A. – Atlas w jęz. pol., legenda także w jęz. ang. i niem.

ISBN 83-7329-864-9

1. Kraków (woj. małopolskie) – mapy
912(438)MA
b18814967

447/2007

Kraków. 1:22 000

Kraków : plan miasta = City plan = Stadtplan / ExpressMap Polska ; oprac. kartogr.: Kartografika, Aneta Dźwigala, Krzysztof Radwański. – Skala 1:22 000. – Warszawa : ExpressMap Polska, 2007. – 1 mapa : dwustronny, kolor. ; ark. pap. 47×101 cm, złoż. 24×12 cm, laminowany.

Tyt. panelowy. – Mapy poboczne: Centrum, 1:12 000, 17×11 cm; [Kraków - cz. wschodnia], 1:50 000, 17×17 cm. – Verso: indeks ulic. – Cop. ExpressMap Polska Sp. z o.o. – Treść mapy w jęz. pol., legenda także w jęz. ang. i niem.

ISBN 978-83-88112-29-4

1. Kraków (woj. małopolskie) – mapy
912(438)MA
b19357771

448/2007

Kraków. 1:40 000

Rowerowy Kraków : ścieżki i szlaki rowerowe / ExpressMap Polska ; red. i oprac. kartogr.: Aneta Rupniewska, Krzysztof Radwański. – Skala 1:40 000. – Warszawa : ExpressMap Polska, cop. 2007. – 1 mapa : dwustronny, kolor. ; 48×33 cm, złoż. 16×10 cm, laminowany.

Tyt. panelowy. – Verso: inform. dla rowerzystów, adresy sklepów i serwisów rowerowych, adresy wypożyczalni rowerów. – Cop. Wydawnictwo Kartograficzne ExpressMap Polska Sp. z o.o. – Dok. kartogr. w jęz. pol.

ISBN 978-83-60120-70-5

1. Kraków (woj. małopolskie) – mapy turystyczne 2. Turystyka rowerowa – Polska – mapy turystyczne
912(438)MA
b20338855

449/2007

Kraków. [Skale różne]

Atlas otoczenia Kampusu 600-lecia Odnowienia Uniwersytetu Jagiellońskiego / Instytut Geografii i Gospodarki Przestrzennej Uniwersytetu Jagiellońskiego ; red. Ireneusz Jędrzychowski. – [Skale różne]. – Kraków : Instytut Geografii i Gospodarki Przestrzennej Uniwersytetu Jagiellońskiego, 2007 (Kraków : Zakład Poligraficzny "ROMA-POL" - Stefan Pałka). – 1 atlas (71 s.) : mapy, fot. kolor, tekst ; 30 cm.

Rzeźba terenu: poziomice, kreskowanie, punkty wysokości. – Publikację wyd. ze środków Funduszu Rozwoju Uniwersytetu Jagiellońskiego. – Cop. by the Institute of Geography and Spatial Management of the Jagiellonian University, Cracow 2007. – Atlas w jęz. pol.

ISBN 978-83-88424-32-8

1. Kraków (woj. małopolskie) – mapy 2. Uniwersytet Jagielloński – obiekty i urzędy – mapy
912(438)MA
b20641886

450/2007

Kraków. [Skale różne]

Kraków / Towarzystwo Miłośników Historii i Zabytków Krakowa ; red. Zdzisław Noga ; aut.: Zbigniew Beiersdorf [et al.] ; oprac. kartogr. Tomasz Szpytma ; tł. na jęz. ang. Teresa Bałuk-Ulewiczowa. – Repr. – [Skale różne]. – Kraków : Wydawnictwo Antykwa, 2007 (Kraków: Belcaro Sp. z o.o.). – 1 atlas (95 s. tekst, il., 76 map) : kolor. ; 50 cm, teka.

(Atlas historyczny miast polskich. Małopolska ; z. 1).

Rzeźba terenu: poziomice, cieniowanie, kreskowanie, punkty wysokości. – Numeracja serii gł.: t. 5. – Bibliogr. – Udział finansowy w realizacji projektu Gmina Miejska Kraków. – Cop. by Towarzystwo Miłośników Historii i Zabytków Krakowa, Kraków 2007. – Atlas w jęz. pol., tekst równoległy w jęz. ang.

ISBN 978-83-89131-53-9. – ISBN 978-83-60154-06-9 (z. 1)

1. Kraków (woj. małopolskie) – historia – mapy
912(438)MA
b20548825

451/2007

Krynica. 1:50 000

Krynica Zdrój, Muszyna i okolice : mapa turystyczna 1:50 000 = Tourist map = Touristenkarte = Turistická mapa / Agencja Wydawnicza "WIT" ; red., oprac. graf. i komput.: Roman Hasiór [et al.] ; aktual.: Roman Hasiór, Tadeusz Ogórek i Wanda Mrówka ; tekst: Sylwia Ogórek. – Wyd. 2. – Skala 1:50 000. – Piwniczna Zdrój : WiT, 2007. – 1 mapa : kolor. ; 46×55 cm, złoż. 20×11 cm.

Tyt. panelowy. – Rzeźba terenu: poziomice, cieniowanie, punkty wysokości. – Mapy poboczne: Krynica Zdrój, 1:15 000, 36×26 cm; Centrum [Krynica-Zdrój], 1:6 000, 36×26 cm; Jaworzyna Krynicka 1114 m n.p.m., [ca 1:30 000], 6×10 cm; Muszyna, 1:15 000, 36×18 cm; Centrum [Muszyna], 1:6 000, 10×9 cm. – Verso: tekst inform. i panorama z Jaworzyny Krynickiej. – Treść mapy w jęz. pol. i słowac., legenda także w jęz. ang. i niem.

ISBN 83-915737-7-x

1. Krynica (woj. małopolskie ; okręg) – mapy turystyczne 2. Muszyna (woj. małopolskie ; okręg) – mapy turystyczne 3. Beskid Sądecki – mapy turystyczne 4. Krynica (woj. małopolskie) – mapy 5. Jaworzyna (góra) – mapy turystyczne 6. Muszyna (woj. małopolskie) – mapy
912(438)MA
b20421114

452/2007

Małopolskie, województwo. 1:200 000

Mapa turystyczna województwa małopolskiego / realizacja: Wydawnictwo Kartograficzne "Compass" ; red.: Paweł Brzozowski, Mariusz Maryniak ; oprac. kartogr. Jacek Korpak, Mariusz Maryniak. – Skala 1:200 000. – Kraków : Departament Promocji, Turystyki i Współpracy Międzynarodowej Urzędu Marszałkowskiego Województwa Małopolskiego. Zespół ds. Rozwoju Turystyki, 2006. – 1 mapa : kolor. ; 68×86 cm, złoż. 23×13 cm.

Tyt. panelowy. – Rzeźba terenu: cieniowanie, barwy hipsometryczne, punkty wysokości. – Mapy poboczne: Kraków, 1:15 000, 15×12 cm; Tarnów, 1:10 000, 15×12 cm; Szczawnica, 1:12 000, 16×12 cm; Krynica-Zdrój, 1:10 000, 18×12 cm; Zakopane, 1:10 000, 16×12 cm; Nowy Sącz, 1:11 000, 18×12 cm; Oświęcim, 1:12 800, 13×12 cm. – Verso: inform. turyst.-krajozn. z fot., mapa poglądowa lokalizująca Małopolskę w Europie. – Egzemplarz bezpłatny. – Dok. kartogr. w jęz. pol.

1. Małopolskie, województwo – mapy turystyczne 2. Kraków (woj. małopolskie) – mapy 3. Tarnów (woj. małopolskie) – mapy 4. Szczawnica (woj. małopolskie) – mapy 5. Krynica (woj. małopolskie) – mapy 6. Zakopane (woj. małopolskie) – mapy 7. Nowy Sącz (woj. małopolskie) – mapy 8. Oświęcim (woj. małopolskie) – mapy
912(438)MA
b23569906

453/2007

Małopolskie, województwo. 1:300 000

Województwo małopolskie : mapa samochodowa 1:300 000 / oprac. Polskie Przedsiębiorstwo Wydawnictw Kartograficznych im. E. Romera, S.A. ; red.: Beata Konopska, Michał Starzewski ; zespół red.: Jacek Sawicki [et al.]. – Wyd. 6 / red. wyd. Mikołaj Cacopulos. – Skala 1:300 000. – Warszawa : PPWK, [2007]. – 1 mapa : kolor. ; 66×60 cm, złoż. 22×12 cm.

Tyt. panelowy. – Rzeźba terenu: punkty wysokości. – Podział admin. do poziomu powiatów. – Mapy poboczne: Nowy Sącz, 1:50 000, 28×23 cm; Wieliczka, 1:50 000, 15×23 cm; Chrzanów, 1:30 000, 21×23 cm; Kraków, 1:50 000, 43×71 cm; Tarnów, 1:50 000, 21×35 cm. – Verso: indeks miejscowości. – COPERNICUS - logo handlowe PPWK. – Nr kat. 57-006-21-01. – Cop. by PPWK im. E. Romera S.A. – Treść mapy w jęz. pol., legenda także w jęz. ang. i niem.

ISBN 978-83-7329-940-5

1. Małopolskie, województwo – mapy drogowe 2. Nowy Sącz (woj. małopolskie) – mapy 3. Wieliczka (woj. małopolskie) – mapy 4. Chrzanów (woj. małopolskie) – mapy 5. Kraków (woj. małopolskie) – mapy 6. Tarnów (woj. małopolskie) – mapy
912(438)MA
b19909767

454/2007

Nowy Sącz. 1:15 000

Nowy Sącz ; Stary Sącz : plan miasta : skala 1:15 000 = city plan = Stadtplan = plan de la ville / DAUNPOL sp. z o.o. Wydawnictwo Kartograficzne. – Skala 1:15 000. – Warszawa : DAUNPOL, 2007. – 2 mapy na 1 ark. : dwustronny, kolor. ; ark. pap. 82×57 cm, złoż. 24×12 cm.

Tyt. panelowy. – Rzeźba terenu: punkty wysokości. – Mapy poboczne: Nowy Sącz Centrum, 1:10 000, 20×14 cm; Okolice Nowego Sącza, 1:240 000, 34×29 cm. – Verso: indeks ulic, inform. teleadresowy. – PILOT - logo handlowe DAUNPOL. – Cop. DAUNPOL Sp. z o.o. Warszawa 2007. – Treść mapy w jęz. pol., legenda także w jęz. ang., niem. i fr.

ISBN 978-83-7475-144-5

1. Nowy Sącz (woj. małopolskie) – mapy 2. Stary Sącz (woj. małopolskie) – mapy 3. Nowy Sącz (woj. małopolskie ; okręg) – mapy turystyczne

912(438)MA

b2387174x

455/2007

Nowy Sącz. 1:17 500

Nowy Sącz, Stary Sącz ; Gorlice, Limanowa, Krynica-Zdrój, Rabka-Zdrój : plany miast 1:17 500 / oprac. Polskie Przedsiębiorstwo Wydawnictw Kartograficznych im. E. Romera ; red.: Beata Konopska, Michał Starzewski ; zespół red.: Bożenna Kobert [et al.] ; oprac. planu zakończono w czerwcu 2007 r. – Skala 1:17 500. – Warszawa : PPWK, 2007. – 5 map na 1 ark. : dwustronny, kolor. ; ark. pap. 96×65 cm, złoż. 22×12 cm.

Tyt. panelowy. – Data wyd. z CIP. – Mapy poboczne: [Nowy Sącz] Centrum miasta, 1:7 500, 29×21 cm; [Gorlice] Centrum miasta, 1:10 000, 8×8 cm; Okolice Nowego Sącza, 1:250 000, 22×42 cm. – Recto i verso: indeksy ulic. – COPERNICUS - logo handlowe PPWK. – Nr kat. 51-135-70-01. – Cop. by PPWK S.A. – Treść mapy w jęz. pol., legenda także w jęz. ang. i niem.

ISBN 978-83-7329-957-3

1. Nowy Sącz (woj. małopolskie) – mapy 2. Stary Sącz (woj. małopolskie) – mapy 3. Gorlice (woj. małopolskie) – mapy 4. Limanowa (woj. małopolskie) – mapy 5. Krynica (woj. małopolskie) – mapy 6. Rabka (woj. małopolskie) – mapy 7. Nowy Sącz (woj. małopolskie ; okręg) – mapy drogowe 8. Pieniny – Polska – mapy turystyczne 9. Gorczański Park Narodowy – mapy turystyczne 10. Popradzki Park Krajobrazowy – mapy turystyczne 11. Ciężkowicko-Rożnowski Park Krajobrazowy – mapy turystyczne

912(438)MA

b20796651

456/2007

Nowy Sącz. 1:17 500

Nowy Sącz, Stary Sącz ; Gorlice, Limanowa, Krynica-Zdrój, Rabka-Zdrój : plany miast 1:17 500 / oprac. Polskie Przedsiębiorstwo Wydawnictw Kartograficznych im. E. Romera ; red.: Beata Konopska, Michał Starzewski ; zespół red.: Bożenna Kobert [et al.] ; oprac. planu zakończono w czerwcu 2007 r. – Wyd. 2. – Skala 1:17 500. – Warszawa : PPWK, [2007]. – 5 map na 1 ark. : dwustronny, kolor. ; ark. pap. 96×66 cm, złoż. 22×12 cm.

Tyt. panelowy. – Wg CIP-u wyd. 2., w legendzie wyd. 1. – Mapy poboczne: [Nowy Sącz] Centrum miasta, 1:7 500, 30×22 cm; [Gorlice] Centrum miasta, 1:10 000, 8×8 cm; Okolice Nowego Sącza, 1:250 000, 23×43 cm. – Recto i verso: indeksy ulic, inform. adresowe. – COPERNICUS - logo handlowe PPWK. – Nr kat. 51-135-70-02. – Cop. by PPWK im. E. Romera S.A. – Treść mapy w jęz. pol., legenda także w jęz. ang. i niem.

ISBN 978-83-7539-300-2

1. Nowy Sącz (woj. małopolskie) – mapy 2. Stary Sącz (woj. małopolskie) – mapy 3. Gorlice (woj. małopolskie) – mapy 4. Limanowa (woj. małopolskie) – mapy 5. Krynica (woj. małopolskie) – mapy 6. Rabka (woj. małopolskie) – mapy 7. Nowy Sącz (woj. małopolskie ; okręg) – mapy drogowe 8. Gorczański Park Narodowy – mapy turystyczne 9. Pieniny – Polska – mapy turystyczne 10. Popradzki Park Krajobrazowy – mapy turystyczne 11. Ciężkowicko-Rożnowski Park Krajobrazowy – mapy turystyczne

912(438)MA

b2340128x

457/2007

Nowy Sącz. 1:20 000

Nowy Sącz : mini plan miasta 1:20 000 / Wydawnictwo Kartograficzne ExpressMap Polska. – Skala 1:20 000. – Warszawa : ExpressMap Polska, [2007]. – 1 mapa : dwustronny, kolor. ; ark. pap. 17×34 cm, złoż. 8×6 cm, laminowany.

Tyt. panelowy. – Mapa poboczna: [Nowy Sącz] Centrum, 1:10 000, 8×11 cm. – Recto: Schemat Kampusu Wyższej Szkoły Biznesu w Nowym Sączu. – Cop. ExpressMap Polska Sp. z o.o. – Dok. kartogr. w jęz. pol.

ISBN 83-88112-21-X

1. Nowy Sącz (woj. małopolskie) – mapy

912(438)MA

b19560837

458/2007

Olkusz. 1:100 000

Mapa rowerowa powiatu olkuskiego. – Skala 1:100 000. – [Kraków : ABW Graf, 2006]. – 1 mapa : kolor. ; 40×49 cm, złoż. 20×10 cm.

Tyt. panelowy. – Na mapie błędnie podana skala 1:75 000. – Rzeźba terenu: punkty wysokości. – Verso: inform. o gminach pow. olkuskiego z fot. – Panel "Gazeta Krakowska". – Treść mapy w jęz. pol., legenda także w jęz. ang. i niem.

ISBN 83-7465-041-9

1. Olkusz (woj. małopolskie ; okręg) – mapy turystyczne 2. Turystyka rowerowa – Polska – mapy turystyczne

912(438)MA

b23564854

459/2007

Oświęcim. [ca 1:14 500]

Oświęcim : mapownik. – [Skala ca 1:14 500]. – [Kraków : ABW Graf, 2006]. – 1 mapa : kolor. ; 29×35 cm, złoż. 20×10 cm.

Tyt. panelowy. – Rzeźba terenu: punkty wysokości. – Mapa poboczna: Powiat [oświęcimski], 1:75 000 [i.e. ca 1:190 000], 22×24 cm. – Recto: indeks ulic. – Verso: inform. o mieście i regionie z fot. – Dok. kartogr. w jęz. pol.

ISBN 83-7465-046-x

1. Oświęcim (woj. małopolskie) – mapy 2. Oświęcim (woj. małopolskie ; okręg) – mapy

912(438)MA

b23565706

460/2007

Rabka. 1:20 000

Rabka Zdrój : plan miasta 1:20 000 / Wydawnictwo Witański ; red.: Domeradka Aleksandra, Masłowska Joanna, Rumińska Karolina. – Skala 1:20 000. – Katowice : Wydawnictwo Witański, 2003. – 1 mapa : kolor. ; 50×35 cm, złoż. 18×11 cm.

Tyt. panelowy. – Rzeźba terenu: poziomice, punkty wysokości. – Mapa poboczna: Rabka Zdrój Centrum, 1:10 000, 16×19 cm. – Verso: inform. turyst.-krajozn., spis ulic. – Cop. Wydawnictwo Witański - Katowice. – Treść mapy i tekst w jęz. pol., legenda także w jęz. ang.

ISBN 83-87502-74-X

1. Rabka (woj. małopolskie) – mapy

912(438)MA

b22180990

461/2007

Rabka. 1:20 000

Rabka-Zdrój : turystyczny plan miasta i gminy 1:20 000 / Wydawnictwo Witański ; red.: Aleksandra Domeradka, Łukasz Tawkin. – Wyd. 2 rozsz. – Skala 1:20 000. – Katowice : Wydawnictwo Witański, 2006. – 1 mapa : kolor. ; 69×49 cm, złoż. 25×14 cm.

Tyt. panelowy. – Piesze szlaki turyst. oprac. na podst. materiałów PTTK Rabka-Zdrój. – Rzeźba terenu: poziomice, punkty wysokości. – Mapa poboczna: Rabka-Zdrój Centrum, 1:10 000, 17×21 cm. – Verso: inform. turyst.-krajozn. z fot., spis ulic. – Cop. 2006 Wydawnictwo Witański. – Treść mapy w jęz. pol., legenda także w jęz. ang.

ISBN 83-87502-74-x

1. Rabka (woj. małopolskie) – mapy 2. Rabka (woj. małopolskie ; okręg) – mapy turystyczne

912(438)MA

b21660207

462/2007

Stary Sącz. —

Stary Sącz : mapa rysunkowa / oprac. graf. Wydawnictwo Arete II ; aut. mapy: Halina Zimina ; tekst Grzegorz Kubal. – [Skala nieoznaczona]. – Krosno : Wydawnictwo Arete II. [2007]. – 1 mapa : kolor. ; ark. pap. 42×59 cm, złoż. 21×12 cm.

Tyt. panelowy. – Współpr. Urząd Miasta i Gminy w Starym Sączu. – Rys. mapy w ujęciu "z lotu ptaka". – Mapa wydana w 750-lecie Starego Sącza 1257-2007. – Verso: inform. o dziejach i zabytkach Starego Sącza z rys. i fot. – Cop. by Halina Zimina and Wydawnictwo Arete II. – Treść mapy w jęz. pol., legenda i tekst także w jęz. ang.

ISBN 83-89688-32-8

1. Stary Sącz (woj. małopolskie) – mapy

912(438)MA

b20620123

463/2007

Tarnów. 1:13 000, 1:18 000, 1:17 000

Tarnów : skala 1:13 000 ; Bochnia 1:18 000 ; Brzesko 1:18 000 ; Dąbrowa Tarnowska 1:17 000 : plan miasta = city plan = Stadtplan = plan de la ville / Daunpol sp. z o.o. Wydawnictwo Kartograficzne. – Skala 1:13 000. – Skala 1:18 000. – Skala 1:17 000. – Warszawa : DAUNPOL, 2007. – 4 mapy na 1 ark. : dwustronny, kolor. ; ark. pap. 68×96 cm, złoż. 24×13 cm.

Tyt. panelowy. – Rzeźba terenu: punkty wysokości. – Mapa poboczna: Okolice Tarnowa, 1:300 000, 29×43 cm. – Verso: spisy ulic. – PILOT - logo handlowe DAUNPOL. – Cop. DAUNPOL sp. z o.o. Wydawnictwo Kartograficzne. – Dok. kartogr. w jęz. pol., legenda także w jęz. ang., niem. i fr.

ISBN 978-83-89152-78-7

1. Tarnów (woj. małopolskie) – mapy 2. Bochnia (woj. małopolskie) – mapy 3. Brzesko (woj. małopolskie) – mapy 4. Dąbrowa Tarnowska (woj. małopolskie) – mapy 5. Tarnów (woj. małopolskie ; okręg) – mapy drogowe

912(438)MA

b19140630

464/2007

Tarnów. [ca 1:16 500]

Tarnów : plan miasta = City Map = Stadtplan / "S-CAN" Wydawnictwo s.c. ; oprac. map Piotr Góryjowski ; tekst Kazimierz Bańburski ; fot. Piotr Bernacki [et al.]. – [Skala ca 1:16 500]. – Tarnów : "S-CAN" Wydawnictwo, 2003. – 1 mapa : kolor. ; 65×70 cm, złoż. 22×12 cm.

Tyt. panelowy. – Mapy poboczne: Centrum, [ca 1:6 500], 14×14 cm; [Okolice Tarnowa, ca 1:500 000], 17×17 cm. – Verso: inform. turyst.-krajozn., spis ulic. – Recto: 24 fot. obiektów opisanych na verso. – Wyd. na zlecenie Gminy Miasta Tarnowa. – Cop. 2003 "S-CAN" Wydawnictwo s.c. – Treść mapy w jęz. pol., legenda także w jęz. ang., niem. i ros., tekst w jęz. pol. i ang.

ISBN 83-87785-13-x

1. Tarnów (woj. małopolskie) – mapy 2. Tarnów (woj. małopolskie) – Centrum – mapy 3. Tarnów (woj. małopolskie ; okręg) – mapy

912(438)MA

b22569789

465/2007

Zakopane. 1:15 000

Zakopane : kieszonkowy plan miasta 1:15 000 = city map = plan goroda ; Tatry Zachodnie : Giewont, Kasprowy Wierch 1:25 000 / Wydawnictwo Kartograficzne KARTA. – Skala 1:15 000. – Katowice : KARTA, cop. 2007. – 2 mapy na 1 ark. : kolor., dwustronny ; ark. pap. 47×60 cm, złoż. 16×10 cm.

Tyt. panelowy. – Rzeźba terenu: poziomice, punkty wysokości. – Verso: inform. turyst.-krajozn. – 2007 Stanisław Ryś, Wydawnictwo Kartograficzne KARTA. – Treść mapy w jęz. pol., tekst także w jęz. ang., legenda dodatkowo w jęz. niem. i ros.

ISBN 978-83-911667-7-2

1. Zakopane (woj. małopolskie) – mapy 2. Tatry Zachodnie – mapy turystyczne 3. Giewont – mapy turystyczne 4. Kasprowy Wierch – mapy turystyczne

912(438)MA+912(438:2)

b21719111

466/2007

Zakopane. 1:15 000

Zakopane : plan miasta = city plan = plan goroda / Wydawnictwo Kartograficzne EKO-GRAF Spółka z o.o. ; oprac. mapy Krzysztof Marciniak ; teksty Jerzy Błędowski. – Skala 1:15 000. – Wrocław : EKO-GRAF, cop. 2007/2008. – 1 mapa : kolor. ; 49×68 cm, złoż. 25×13 cm.

Tyt. panelowy. – Rzeźba terenu: poziomice, cieniowanie, punkty wysokości, rysunek skał. – Mapy poboczne: Centrum, 1:10 000, 15×18 cm; Szlaki turystyczne, [ca 1:70 000], 24×36 cm; [Atrakcje turystyczne okolic Zakopanego], 1:500 000, 24×12 cm. – Cop. EKO-GRAF, Wrocław 2007/2008. – Treść mapy w jęz. pol., legenda także w jęz. ang. i ros.

ISBN 978-83-86645-96-1

1. Zakopane (woj. małopolskie) – mapy 2. Zakopane (woj. małopolskie) – mapy turystyczne 3. Zakopane (woj. małopolskie ; okręg) – mapy turystyczne 4. Tatry – Polska – mapy turystyczne 5. Tatry – mapy turystyczne

912(438)MA

b20253692

467/2007

Zakopane. 1:15 000

Zakopane : turystyczny plan miasta 1:15 000 = city map = Stadtplan = plán města = plan goroda / Wydawnictwo Witański ; red. Anna Paściak, Jan Jajeńnica, Wojciech Broł. – Skala 1:15 000. – Katowice : Wydawnictwo Witański, 2007. – 1 mapa : kolor. ; 50×70 cm, złoż. 25×14 cm.

Tyt. panelowy. – Rzeźba terenu: poziomice, punkty wysokości, rysunek skał. – Mapa poboczna: Zakopane Centrum, 1:5 000, 24×13 cm. – Verso: inform. turyst. – Cop. 2007 Wydawnictwo Witański. – Treść mapy w jęz. pol., legenda także w jęz. ang., niem. i ros.

ISBN 978-83-87502-77-5

1. Zakopane (woj. małopolskie ; okręg) – mapy turystyczne 2. Zakopane (woj. małopolskie) – mapy turystyczne 3. Tatry – Polska – mapy turystyczne

912(438)MA

b20620834

468/2007

Zawoja. 1:30 000

Gmina Zawoja : mapa : skala 1:30 000 = Map = Karte / Wydawnictwo Witański. – Wyd. 4. – Skala 1:30 000. – Katowice : Wydawnictwo Witański, 2002. – 1 mapa : kolor. ; ark. pap. 47×66 cm, złoż. 16×11 cm.

Tyt. panelowy. – Rzeźba terenu: poziomice, punkty wysokości. – Verso: inform. turyst.-krajozn. i teled adresowy, fot. – Cop. Wydawnictwo Witański - Katowice. – Treść mapy i tekst w jęz. pol., legenda także w jęz. ang. i niem.

ISBN 83-87502-26-X

1. Zawoja (woj. małopolskie ; okręg) – mapy turystyczne

912(438)MA

b22181064

469/2007

Zawoja. 1:30 000

Gmina Zawoja : mapa : skala 1:30 000 = Map = Karte / Wydawnictwo Witański. – Wyd. 5. – Skala 1:30 000. – Katowice : Wydawnictwo Witański, 2003. – 1 mapa : kolor. ; ark. pap. 47×66 cm, złoż. 16×11 cm.

Tyt. panelowy. – Rzeźba terenu: poziomice, punkty wysokości. – Verso: inform. turyst.-krajozn. i teled adresowy, fot. – Cop. Wydawnictwo Witański - Katowice. – Treść mapy i tekst w jęz. pol., legenda także w jęz. ang. i niem.

ISBN 83-87502-26-X

1. Zawoja (woj. małopolskie ; okręg) – mapy turystyczne

912(438)MA

b22181039

470/2007

Tatry. Tatry ; Zakopane : skala 1:65 000/1:20 000 *zob. poz. 298*

912(438)MZ Województwo mazowieckie

Brwinów. 1:11 500

Brwinów : plan miasta : skala 1:11 500 = City Plan = Stadtplan / Agencja Regraf ; red., oprac. kartogr. i wykonanie Piotr Bielawski. – Skala 1:11 500. – Warszawa : Agencja Regraf, cop. 2000. – 1 mapa : kolor. ; 33×46 cm, złoż. 23×11 cm.

Tyt. panelowy. – Recto: ważne telefony, spis ulic. – Verso: "Kalendarium brwinowskie" i inform. turyst.-krajozn., fot. – Cop. by Piotr Bielawski
Warszawa 2000. – Dok. kartogr. w jęz. pol.

ISBN 83-87685-15-1

1. Brwinów (woj. mazowieckie) – mapy

912(438)MZ

b1973069x

471/2007

Garwolin. 1:75 000

Powiat garwoliński : mapa administracyjno-turystyczna : skala 1:75 000 / DAUNPOL Sp. z o.o. Wydawnictwo Kartograficzne. – Skala 1:75 000. – Warszawa : DAUNPOL, 2007. – 1 mapa : kolor. ; 67×75 cm, złoż. 24×13 cm.

Tyt. panelowy. – Rzeźba terenu: punkty wysokości. – Mapy poboczne: Powiaty województwa mazowieckiego, [ca 1:2 500 000], 11×10 cm; Miasta i gminy powiatu garwolińskiego, [ca 1:500 000], 10×9 cm; Urzędy i kody pocztowe powiatu garwolińskiego, [ca 1:500 000], 10×9 cm. – Verso: inform. turyst.-przyr. z fot., inform. teleadresowy, indeks miejscowości. – Tylny panel: mapa poglądowa. – PILOT - logo handlowe DAUNPOL. – [Współfinansowanie] Starostwo Powiatowe w Garwolinie. – Cop. DAUNPOL sp. z o.o. Wydawnictwo Kartograficzne. – Dok. kartogr. w jęz. pol.

ISBN 83-7475-114-2

1. Garwolin (woj. mazowieckie ; okręg) – podział administracyjny – stan na 2006 r. – mapy 2. Garwolin (woj. mazowieckie ; okręg) – mapy turystyczne 3. Mazowieckie, województwo (od 1999) – podział administracyjny – stan na 2007 r. – mapy

912(438)MZ

b1913373x

472/2007

Grodzisk Mazowiecki. 1:11 400, 1:32 000

Grodzisk Mazowiecki : plan miasta : skala 1:11 400 = Town's Plan = Stadtplan ; Okolice Grodziska Mazowieckiego : mapa gminy : skala 1:32 000 = Commune Map = Gemeindegarte / Agencja Regraf ; red., oprac. kartogr. i wykonanie Piotr Bielawski. – Wyd. 7 zaktual. – Skala 1:11 400. – Warszawa : Agencja Regraf, cop. 2007. – 2 mapy na 1 ark. : dwustronny, kolor. ; ark. pap. 46×64 cm, złoż. 23×11 cm.

Tyt. na dwóch panelach. – Panele i recto: herb. – Recto: spis ulic, kalendarium historyczne miasta i gminy oraz wykaz zabytków miasta z fot., tekst inform. – Verso: spis ulic gminy, wykaz zabytków gminy z fot., tekst inform.-statyst., reklama. – Cop. by Piotr Bielawski Agencja Regraf Warszawa 2007. – Treść mapy w jęz. pol., tekst także w jęz. ang., legendy w jęz. pol., ang. i niem.

ISBN 978-83-87685-97-3

1. Grodzisk Mazowiecki (woj. mazowieckie) – mapy 2. Grodzisk Mazowiecki (woj. mazowieckie ; okręg) – mapy

912(438)MZ

b19731693

473/2007

Grodzisk Mazowiecki. 1:75 000

Powiat grodziski : mapa turystyczno-krajoznawcza : skala 1:75 000 / Agencja Regraf. – Skala 1:75 000. – Warszawa : Agencja Regraf, [2007]. – 1 mapa : kolor. ; 46×44 cm, złoż. 23×11 cm.

Tyt. panelowy. – Mapy poboczne: Centrum Grodziska Maz., [ca 1:11 500], 11×10 cm; Międzyborów, [ca 1:14 000], 6×10 cm; Centrum Milanówka, [ca 1:10 500], 11×10 cm; Centrum Jaktorowa [i.e. Chylic-Kolonii], [ca 1:14 000], 6×10 cm; Centrum Podkowy Leśnej, [ca 1:8 000], 11×10 cm; Baranów, [ca 1:40 000], 6×5 cm; Żabia Wola, [ca 1:22 000], 6×5 cm. – Recto: inform. turyst.-krajozn. z herbami. – Verso: powiatowy inform. teleadresowy i statyst., mapy poglądowe powiatu grodzkiego i woj. mazowieckiego, reklamy. – Dok. kartogr. w jęz. pol.

ISBN 83-87685-09-7

1. Grodzisk Mazowiecki (woj. mazowieckie ; okręg) – mapy 2. Grodzisk Mazowiecki (woj. mazowieckie) – mapy 3. Międzyborów (woj. mazowieckie) – mapy 4. Milanówek (woj. mazowieckie) – mapy 5. Chylic-Kolonia (woj. mazowieckie) – mapy 6. Podkowa Leśna (woj. mazowieckie) – mapy 7. Baranów (woj. mazowieckie, pow. Grodzisk Mazowiecki) – mapy 8. Żabia Wola (woj. mazowieckie, pow. Grodzisk Mazowiecki ; okręg) – mapy

912(438)MZ

b19730512

474/2007

Grójec. 1:11 000, 1:110 000

Grójec : plan miasta : skala 1:11 000 = town's plan = Stadtplan ; Powiat grójecki : mapa turystyczna : skala 1:110 000 = tourist map = touristische Karte / Agencja Regraf ; red., oprac. kartogr. i wykonanie Piotr Bielawski. – Wyd. 3. – Skala 1:11 000. – Skala 1:110 000. – Warszawa : Agencja Regraf, cop. 2007. – 2 mapy na 1 ark. : dwustronny, kolor. ; ark. pap. 46×64 cm, złoż. 23×11 cm.

Tyt. na dwóch panelach. – Mapy poboczne: Warka, [ca 1:27 000], 6×6 cm; Goszczyn, [ca 1:15 000], 6×3 cm; Nowe Miasto nad Pilicą, [ca 1:15 500], 6×6 cm; Błędów, [ca 1:20 000], 6×3 cm; Mogielnica, [ca 1:11 000], 7×6 cm; Belsk Duży, [ca 1:22 000], 7×3 cm; Jasieniec, [ca 1:23 000], 2×6 cm; Pniewy, [ca 1:29 000], 2×3 cm; Chynów, [ca 1:30 000], 7×6 cm. – Panel i recto: herb miasta. – Recto: indeks ulic, kalendarium historyczne i "Przewodnik po zabytkach miasta" z fot. – Verso: inform. turyst.-krajozn. z fot. – Cop. by Piotr Bielawski Agencja REGRAF, Warszawa 2007. – Dok. kartogr. w jęz. pol.

ISBN 978-83-87685-94-2

1. Grójec (woj. mazowieckie) – mapy 2. Grójec (woj. mazowieckie ; okręg) – mapy turystyczne 3. Warka (woj. mazowieckie) – mapy 4. Goszczyn (woj. mazowieckie) – mapy 5. Nowe Miasto nad Pilicą (woj. mazowieckie) – mapy 6. Błędów (woj. mazowieckie, pow. Grójec) – mapy 7. Mogielnica (woj. mazowieckie, pow. Grójec) – mapy 8. Belsk Duży (woj. mazowieckie) – mapy 9. Jasieniec (woj. mazowieckie, pow. Grójec) – mapy 10. Pniewy (woj. mazowieckie) – mapy 11. Chynów (woj. mazowieckie) – mapy

912(438)MZ

b19731978

475/2007

Mazowieckie, województwo. 1:20 000

Atlas miast województwa mazowieckiego : atlas miast 1:20 000 = City Atlas = Stadatlas / oprac. Polskie Przedsiębiorstwo Wydawnictw Kartograficznych im. E. Romera ; red.: Beata Konopska, Michał Starzewski ; zespół red.: Ewa Kowalska [et al.]. – Wyd. 3 = 3 edition = 3 Ausgabe. – Skala 1:20 000. – Warszawa : PPWK, 2007. – 1 atlas (s. mapy, indeks 1-141 i 150, s. tekst 142-149) : kolor. ; 24 cm, skoroszyt.

Zespół informacji geogr.: Jacek Ruciński [et al.]. – Data wyd. z CIP – Rzeźba terenu: punkty wysokości. – Wewnętrzna s. okł.: mapa skorowidzowa. – Zawiera 51 planów miast woj. mazowieckiego, 1:20 000, s. 28-125. – Mapa woj. mazowieckiego 1:300 000, s. 2-19; Warszawa Centrum, 1:10 000, s. 126-131; Warszawa, 1:50 000, s. 132-141. – Indeksy: ulic - do planów 1:20 000 i 1:10 000; miejscowości - do mapy 1:300 000. – COPERNICUS - logo handlowe PPWK. – Nr kat. 52-100-01-03. – Cop. by PPWK im. E. Romera S.A. – Atlas w jęz. pol., legenda także w jęz. ang., niem. i fr.

ISBN 83-7329-892-4. – ISBN 978-83-7329-892-7

1. Mazowieckie, województwo (od 1999) – mapy 2. Mazowieckie, województwo (od 1999) – mapy drogowe 3. Warszawa – mapy 4. Warszawa – Centrum – mapy

912(438)MZ

b20035421

476/2007

Mazowieckie, województwo. 1:300 000

Województwo mazowieckie : mapa samochodowa 1:300 000 / oprac. Polskie Przedsiębiorstwo Wydawnictw Kartograficznych im. E. Romera, S.A. ; red.: Beata Konopska, Michał Starzewski ; zespół red.: Mikołaj Cacopulos, Marek Rygielski, Jacek Sawicki. – Wyd. 6 / red. wyd. Mikołaj Cacopulos. – Skala 1:300 000. – Warszawa : PPWK, 2007. – 1 mapa : kolor. ; 107×88 cm, złoż. 22×12 cm.

Tyt. panelowy. – Data wyd. z CIP – Rzeźba terenu: punkty wysokości. – Podział admin. do poziomu powiatów. – Mapy poboczne w skali 1:50 000: Warszawa, 50×59 cm; Ostrołęka, 14×23 cm; Siedlce, 14×23 cm; Płock, 21×23 cm; Radom, 21×23 cm. – Verso: spis miejscowości. – COPERNICUS - logo handlowe PPWK. – Nr kat. 57-007-21-01. – Cop. by PPWK im. E. Romera S.A. – Treść mapy w jęz. pol., legenda także w jęz. ang. i niem.

ISBN 978-83-7329-982-5

1. Mazowieckie, województwo (od 1999) – mapy drogowe 2. Warszawa – mapy 3. Ostrołęka (woj. mazowieckie) – mapy 4. Siedlce (woj. mazowieckie) – mapy 5. Płock (woj. mazowieckie) – mapy 6. Radom (woj. mazowieckie) – mapy

912(438)MZ

b19959655

477/2007

Nowy Dwór Mazowiecki. 1:12 900, [ca 1:150 000]

Nowy Dwór : plan miasta : skala 1:12 900 = City Plan = Stadtplan : z przewodnikiem turystycznym po Nowym Dworze ; Powiat nowodworski / Agencja Regraf ; red., oprac. kartogr. i wykonanie Piotr Bielawski. – Wyd. 3 zaktual. – Skala 1:12 900. – [Skala ca 1:150 000]. – Warszawa : Agencja Regraf, cop. 2007. – 2 mapy na 1 ark. : dwustronny, kolor. ; ark. pap. 46×64 cm, złoż. 23×11 cm.

Tyt. na dwóch panelach. – Recto: spis ulic, tekst inform., fot. – Verso: "Kalendarium historyczne i zabytki Nowego Dworu Mazowieckiego", "Przewodnik po miejscowościach powiatu nowodworskiego", fot. – Mapy poboczne: Zakroczym, [ca 1:11 000], 9×11 cm; Pomiechówek, [ca 1:17 000], 9×11 cm; Nasielsk, [ca 1:20 000], 14×21 cm; Serock, [ca 1:22 000], 19×21 cm; Twierdza Modlińska, [ca 1:25 000], 16×21 cm. – Cop. by Piotr Bielawski Warszawa 2007. – Dok. kartogr. w jęz. pol.

ISBN 978-83-87685-98-0

1. Nowy Dwór Mazowiecki (woj. mazowieckie) – mapy 2. Nowy Dwór Mazowiecki (woj. mazowieckie ; okręg) – mapy 3. Nasielsk (woj. mazowieckie) – mapy 4. Serock (woj. mazowieckie) – mapy 5. Zakroczym (woj. mazowieckie) – mapy 6. Pomiechówek (woj. mazowieckie) – mapy 7. Twierdza Modlin – 19-20 w. – mapy

912(438)MZ

b19730524

478/2007

Ostrołęka. 1:14 500, 1:160 000

Ostrołęka : plan miasta : skala 1:14 500 = city plan = Stadtplan = plan de la ville ; Mapa okolic [Ostrołęki] : skala 1:160 000 / Agencja Reklamowo-Wydawnicza "Media Systems". – Wyd. 3 popr. – Skala 1:14 500. – Skala 1:160 000. – Wyszaków : Agencja Reklamowo-Wydawnicza "Media Systems", cop. 2007. – 2 mapy na 1 ark. : dwustronny, kolor. ; ark. pap. 48×68, złoż. 24×12 cm.

Tyt. panelowy. – Recto i verso: inform., reklamy firm. – Cop. by media Systems 2007. – Dok. kartogr. w jęz. pol.

ISBN 83-918911-6-0

1. Ostrołęka (woj. mazowieckie) – mapy 2. Ostrołęka (woj. mazowieckie ; okręg) – mapy

912(438)MZ

b20253473

479/2007

Piaseczno. 1:13 000, [ca 1:70 000]

Piaseczno : plan miasta z przewodnikiem turystycznym : skala 1:13 000 = Town's plan = Stadtplan ; Okolice Piaseczna / Agencja Regraf ; red., oprac. kartogr. i wykonanie: Piotr Bielawski. – Wyd. 4. – Skala 1:13 000. – [Skala ca 1:70 000]. – Warszawa : Agencja Regraf, cop. 2007. – 2 mapy na 1 ark. : kolor. ; ark. pap. 46×64 cm, 46×48 cm, 38×54 cm, złoż. 22×12 cm.

Tyt. panelowy. – Recto i verso: "Przewodnik po Piasecznie", "Przewodnik po miejscowościach", fot. – Herb Piaseczna i herby miejscowości. – Cop. by Piotr Bielawski. – Dok. kartogr. w jęz. pol.

ISBN 83-87685-90-9

1. Piaseczno (woj. mazowieckie, pow. Piaseczno) – mapy 2. Piaseczno (woj. mazowieckie, pow. Piaseczno ; okręg) – mapy

912(438)MZ

b19730214

480/2007

Płock. 1:15 000, 1:20 000

Płock : plan miasta 1:15 000 ; Gostynin, Kutno, Płońsk, Sierpc / oprac. Polskie Przedsiębiorstwo Wydawnictw Kartograficznych im. E. Romera ; red.: Beata Konopska, Michał Starzewski. – Wyd. 2. : aktual. planu zakończono w październiku 2006 r. – Skala 1:15 000. – Skala 1:20 000. – Warszawa : PPWK, 2007. – 5 map na 1 ark. : dwustronny, kolor. ; ark. pap. 96×66 cm, złoż. 22×12 cm.

Tyt. panelowy. – Data wyd. z CIP – Mapy poboczne: Centrum miasta [Płocka], 1:10 000, 24×22 cm; Okolice Płocka, 1:250 000, 35×32 cm; Okolice Płocka atrakcje turystyczne, 1:250 000, 35×21 cm. – Mapa Centrum Płocka: oznaczone numerami wybrane zabytki opisane w spisie. – Verso: spisy ulic, inform. adresowy, inform. krajozn., wykaz komunikacji. – COPERNICUS - logo handlowe PPWK. – Nr kat. 51-145-70-03. – Cop. by PPWK S. A. – Treść mapy w jęz. pol., legenda także w jęz. ang. i niem.

ISBN 83-7329-889-4. – ISBN 978-83-7329-889-7

1. Płock (woj. mazowieckie) – mapy 2. Gostynin (woj. mazowieckie) – mapy 3. Kutno (woj. łódzkie) – mapy 4. Płońsk (woj. mazowieckie) – mapy 5. Sierpc (woj. mazowieckie) – mapy

912(438)MZ+912(438)LD

b18804573

481/2007

Radom. 1:20 000

Radom : skala 1:20 000 : Kozienice, Pionki : plan miasta = city plan = Stadtplan = plan de la ville / DAUNPOL sp. z o.o. Wydawnictwo Kartograficzne. – Skala 1:20 000. – Warszawa : DAUNPOL, 2007. – 1 mapa : kolor. ; ark. pap. 68×81 cm, złoż. 24×12 cm.

Tyt. panelowy. – Rzeźba terenu: punkty wysokości. – Mapy poboczne: Kozienice, 1:19 000, 22×26 cm; Pionki, 1:15 000, 25×26 cm; Radom Centrum, 1:10 000, 21×27 cm; Okolice Radomia, 1:200 000, 45×39 cm. – Verso: spisy ulic, inform. teleadresowy. – PILOT - logo handlowe DAUNPOL. – Cop. Daunpol sp. z o.o. Wydawnictwo Kartograficzne. – Treść mapy w jęz. pol., legenda także w jęz. ang., niem. i fr.

ISBN 978-83-7475-210-7

1. Radom (woj. mazowieckie) – mapy 2. Kozienice (woj. mazowieckie) – mapy 3. Pionki (woj. mazowieckie) – mapy 4. Radom (woj. mazowieckie) – Centrum – mapy 5. Radom (woj. mazowieckie ; okręg) – mapy drogowe

912(438)MZ

b23870746

482/2007

Radom. 1:20 000

Radom ; Białobrzegi, Kozienice, Pionki, Przysucha, Szydłowiec : plany miast 1:20 000 / oprac. Polskie Przedsiębiorstwo Wydawnictw Kartograficznych im. E. Romera S.A. ; red.: Beata Konopska, Michał Starzewski ; zespół red.: Mikołaj Cacopulos [et al.]. – Wyd. 2, oprac./aktual. planu zakończono w kwietniu 2007 r. – Skala 1:20 000. – Warszawa : PPWK, 2007. – 6 map na 1 ark. : dwustronny, kolor. ; ark. pap. 66×84 cm, złoż. 22×12 cm.

Tyt. panelowy. – Data wyd. z CIP. – Mapy poboczne: [Radom] Centrum miasta, 1:20 000, 22×24 cm; Okolice Radomia, 1:250 000, 21×23 cm; Okolice Radomia. Atrakcje turystyczne, 1:700 000, 20×24 cm. – Recto: indeks ulic Radomia. – Verso: indeksy ulic pozostałych miast, inform. adresowy i komunikacja Radomia. – COPERNICUS - logo handlowe PPWK. – Nr kat. 57-148-70-03. – Cop. by PPWK S.A. – Treść mapy w jęz. pol., legenda także w jęz. ang. i niem.

ISBN 978-83-7329-964-1

1. Radom (woj. mazowieckie) – mapy 2. Białobrzegi (woj. mazowieckie, pow. Białobrzegi) – mapy 3. Kozienice (woj. mazowieckie) – mapy 4. Pionki (woj. mazowieckie) – mapy 5. Przysucha (woj. mazowieckie) – mapy 6. Szydłowiec (woj. mazowieckie) – mapy 7. Radom (woj. mazowieckie ; okręg) – mapy turystyczne 8. Radom (woj. mazowieckie ; okręg) – mapy drogowe

912(438)MZ

b19910551

483/2007

Siedlce. 1:16 000, 1:13 000 - ca 1:18 000]

Siedlce : plan miasta : skala 1:16 000 : z przewodnikiem turystycznym po Siedlcach = City Plan = Stadtplan ; Łuków, Węgrów, Sokołów Podl. / red. kartogr. i wykonanie Piotr Bielawski. – Wyd. 3. – Skala 1:16 000. – Skala 1:13 000 - [ca 1:18 000]. – Warszawa : Agencja Regraf, cop. 2007. – 4 mapy na 1 ark. : dwustronny, kolor. ; ark. pap. 46×64 cm, złoż. 23×11 cm.

Tyt. panelowy. – Recto: herb i spis ulic Siedlec. – Verso: spisy ulic, kalendarium hist. i "Przewodnik po Siedlcach" (z fot.). – Cop. by Piotr Bielawski, Warszawa 2007 Agencja Regraf. – Dok. kartogr. w jęz. pol.

ISBN 978-83-87685-96-6

1. Siedlce (woj. mazowieckie) – mapy 2. Łuków (woj. lubelskie) – mapy 3. Węgrów (woj. mazowieckie) – mapy 4. Sokołów Podlaski (woj. mazowieckie) – mapy

912(438)MZ+912(438)LU

b19728840

484/2007

Sochaczew. 1:18 000, 1:200 000

Sochaczew : plan miasta : skala 1:18 000 : z przewodnikiem turystycznym = City Plan = Stadtplan ; Powiat sochaczewski : mapa turystyczna : skala 1:200 000 : z przewodnikiem turystycznym = Tourist Map = Touristische Karte / Agencja Regraf ; red., oprac. i wyk. Piotr Bielawski. – Skala 1:18 000. – Skala 1:200 000. – Warszawa : Agencja Regraf, cop. 2007. – 2 mapy na 1 ark. : dwustronny, kolor. ; ark. pap. 46×64 cm, złoż. 23×11 cm.

Tyt. na dwóch panelach. – Panel i verso: herb. – Recto: indeks ulic, inform. turyst.-krajozn. z fot. – Verso: kalendarium historyczne Sochaczewa, inform. teleadresowy i turyst.-krajozn. powiatu z fot. – Cop. by Piotr Bielawski Warszawa 2007 Agencja Regraf. – Dok. kartogr. w jęz. pol.

ISBN 978-83-87685-93-5

1. Sochaczew (woj. mazowieckie) – mapy 2. Sochaczew (woj. mazowieckie ; okręg) – mapy turystyczne

912(438)MZ

b19729492

485/2007

Warszawa. 1:10 000

Warszawa-Wola / oprac. topogr. 2002 r. Geokart-International Sp. z o.o., Rzeszów ; oprac. kartogr. 2002 r. wg znaków umownych 1999 r. Geokart-International Sp. z o.o. Rzeszów. – Skala 1:10 000 ; współrzędne prostokątne w ukł. "1992", współrzędne geograficzne geodezyjne w ukł. EUREF-89, elipsoida GRS-80 (E 20°56'15"-E 21°00'00"/N 52°15'00"-N 52°12'30"). – Warszawa : Główny Geodeta Kraju, 2002 (Rzeszów : Geokart-International). – 1 mapa : kolor. ; 48×44 cm, złoż. 20×15 cm, w okł.

(Mapa topograficzna Polski 1:10 000. Ukł. 1992 ; N-34-138-B-d-2).

zob. Skorowidz mapy topograficznej Polski 1:10 000

Tyt. znad ramki mapy. – Rzeźba terenu: poziomicze, punkty wysokości. – Objaśnienie znaków na lewym marginesie. – Na dolnym marginesie podział administracyjny. – Instrukcja do mapy sporządzona przez GUGiK. – Poziom odniesienia Kronsztadt-86. – [Współfinansowanie] Urząd Marszałkowski Woj. Mazowieckiego. – Cop. Główny Geodeta Kraju. – Dok. kartogr. w jęz. pol.

ISBN 83-239-4766-X

1. Warszawa – Wola – mapy topograficzne

912(438)MZ

b17040632

486/2007

Warszawa. 1:10 000, 1:20 000

Wysoki Ursynów : skala 1:10 000 ; Zielony Ursynów, Las Kabacki : schemat ulic : skala 1:20 000 / Agencja REGRAF ; Piotr Bielawski. – Wyd. 3. – Skala 1:10 000. – Skala 1:20 000. – Warszawa : Agencja Regraf, cop. 2007. – 2 mapy na 1 ark. : dwustronny, kolor. ; ark. pap. 46×31 cm, złoż. 23×11 cm.

Mapa poboczna: [Park Kultury i Ogród Botaniczny w Powsinie, ca 1:12 500], 14×11 cm. – Tyt. z map. – Recto: inform. teleadresowy, indeks ulic. – Verso: kalendarium ursynowskie i inform. turyst.-krajozn. z fot. – Na planie Ursynowa Wysokiego zaznaczona numeracja budynków. – Cop. by Piotr Bielawski Agencja REGRAF, Warszawa 2007. – Dok. kartogr. w jęz. pol.

ISBN 978-83-87685-91-1

1. Warszawa – Ursynów – mapy 2. Warszawa – rezerwat Las Kabacki im. Stefana Starzyńskiego – mapy turystyczne 3. Warszawa – Powsin – mapy turystyczne 4. Warszawa – parki i ogrody – mapy turystyczne 5. Warszawa – Ogród Botaniczny PAN – mapy

912(438)MZ

b19730780

487/2007

Warszawa. [ca 1:14 000], [ca 1:6 000 - ca 1:7 000]

Dzielnica Mokotów Gminy Warszawa-Centrum. – [Skala ca 1:14 000]. – [Skala ca 1:6 000 - ca 1:7 000]. – [Bydgoszcz] : Wydawnictwo UNITEX, [non post 2002]. – 2 mapy na ark. : dwustronny, kolor. ; ark. pap. 96×66 cm, złoż. 22×16 cm.

Tyt. panelowy. – Recto: spis ulic. – Verso: graficzny plan 2 części dzielnicy Mokotów (oznaczonych na mapie poglądowej), bez siatki skorowidzowej. – Panel i verso: herb Dzielnicy Mokotów Gminy Warszawa, z lat 1990-1994. Później, do 2002 r. używany jedynie jako promocyjny znak graficzny. – Cop. Polskie Przedsiębiorstwo Wydawnictw Kartograficznych im. Eugeniusza Romera SA Warszawa-Wrocław [myląco oznaczone na planie]. – Dok. kartogr. w jęz. pol.

ISBN 83-7296-160-3

1. Warszawa – Mokotów – mapy

912(438)MZ

b17407473

488/2007

Warszawa. [ca 1:17 000]

Warszawa Mokotów. – [Skala ca 1:17 000]. – [Bydgoszcz] : Wydawnictwo UNITEX, [non post 2002]. – 1 mapa : kolor. ; 42×52 cm, złoż. 22×13 cm.

Tyt. z mapy. – Panel: herb Dzielnicy-Gminy Warszawa-Mokotów, z lat 1990-1994. Później, do 2002 r. używany jedynie jako promocyjny znak graficzny. – Recto: spis ulic. – Verso: reklamy firm oznaczonych na mapie. – Cop. Polskie Przedsiębiorstwo Wydawnictw Kartograficznych im. Eugeniusza Romera SA Warszawa-Wrocław [myląco oznaczone na planie]. – Dok. kartogr. w jęz. pol.

ISBN 83-88004-43-3

1. Warszawa – Mokotów – mapy

912(438)MZ

b17406183

489/2007

Warszawa. 1:17 500

Warszawa : atlas miasta 1:17 500 = City Atlas = Stadtatlas / oprac. Polskie Przedsiębiorstwo Wydawnictw Kartograficznych im. E. Romera, S.A. ; red.: Beata Konopska, Michał Starzewski ; zespół red.: Ewa Kowalska [et al.]. – Wyd. 2 = 2 edition = 2 Ausgabe, aktual. zakończono w listopadzie 2006 r. – Skala 1:17 500. – Warszawa : PPWK, 2007. – 1 atlas (s. mapy III-IX, 2-96, s. tekst 97-105, s. indeks 106-120) : kolor. ; 24 cm, skoroszyt.

Data wyd. z CIP. – Wewnętrzna s. okł.: mapa skorowidzowa. – Atlas zawiera: plany adresowe osiedli, plany centrów handlowych. – Indeks ulic. – Tekst: wykaz linii komunikacji miejskiej. – COPERNICUS - logo handlowe PPWK. – Nr kat. 52-001-41-02. – Cop. by PPWK im. E. Romera S.A. – Atlas i teksty w jęz. pol., legenda także w jęz. ang. i niem.

ISBN 978-83-7329-900-9

1. Warszawa – mapy

912(438)MZ

b2003457x

490/2007

Warszawa. 1:20 000

Atlas Warszawy dla kierowców : atlas miasta 1:20 000 = City Atlas for Drivers = Stadtatlas für Fahrer / oprac. Polskie Przedsiębiorstwo Wydawnictw Kartograficznych S.A., im. E. Romera ; red.: Beata Konopska, Michał Starzewski ; zespół red.: Michał

Starzewski [et al.]. – Wyd. 4 = 4 edition = 4 Ausgabe. – Skala 1:20 000. – Warszawa : PPWK, 2007. – 1 atlas (s. mapy IV-XIII, 2-103, s. indeks 104-228) : kolor. ; 24 cm, skoroszyt.

Data wyd. z CIP. – Wewnętrzna s. okł.: mapa skorowidzowa. – Opisowy indeks ulic Warszawy, indeks części miasta. – Zawiera: szczegółową numerację domów, plany adresowe osiedli, plany centrów handlowych i portu lotniczego. – COPERNICUS - logo handlowe PPWK. – Nr kat. 52-011-01-04. – Cop. by PPWK im. E. Romera S.A. – Atlas i teksty w jęz. pol., legenda także w jęz. ang. i niem.

ISBN 978-83-7329-988-7

1. Warszawa – mapy 2. Warszawa (okręg) – mapy

912(438)MZ

b20034696

491/2007

Warszawa. 1:20 000

Warszawa : atlas aglomeracji 1:20 000 = City Atlas of Warsaw and Suburbs = Städteatlas Warschau mit Umgebung / oprac. Polskie Przedsiębiorstwo Wydawnictw Kartograficznych im. E. Romera, S.A. ; red.: Beata Konopska, Michał Starzewski ; zespół red.: Bożenna Kobert [et al.]. – Wyd. 2 = 2 edition = 2 Ausgabe, aktual. zakończono w marcu 2007 r. – Skala 1:20 000. – Warszawa : PPWK, 2007. – 1 atlas (s. IV-XI, 2-142 mapy, 143-152 tekst, 153-182 indeks) : kolor. ; 24 cm, skoroszyt.

Data wyd. z CIP. – Wewnętrzna s. okł.: mapa skorowidzowa. – Indeksy ulic, komunikacja miejska. – COPERNICUS - logo handlowe PPWK. – Nr kat. 52-002-31-02. – Cop. by PPWK im. E. Romera S.A. – Atlas i teksty w jęz. pol., legenda także w jęz. ang. i niem.

ISBN 978-83-7329-943-6

1. Warszawa – mapy 2. Warszawa (okręg) – mapy

912(438)MZ

b20034374

492/2007

Warszawa. 1:20 000

Warszawa : atlas miasta i okolic : skala 1:20 000 / Daunpol sp. z o.o. Wydawnictwo Kartograficzne. – Skala 1:20 000. – Warszawa : DAUNPOL, 2007/2008. – 1 atlas (s. mapy 1-104, indeks 105-137) : kolor. ; 24 cm, skoroszyt + mapa załącznikowa.

Rzeźba terenu: punkty wysokości. – Indeks ulic uporządkowany wg miast. – Załącznik: Warszawa - mapa komunikacji miejskiej, 1:50 000, 19×11 cm. – PILOT - logo handlowe DAUNPOL. – Cop. DAUNPOL Warszawa. – Atlas w jęz. pol., legenda także w jęz. ang., niem. i fr.

ISBN 83-7475-115-0. – ISBN 978-83-7475-115-5

1. Warszawa – mapy 2. Warszawa (okręg) – mapy

912(438)MZ

b19627373

493/2007

Warszawa. 1:26 000

Kieszonkowy atlas Warszawy : 1:26 000 : Map of Warsaw = Plan de Varsovie = Warschau Stadtplan / Demart Sp. z o.o. ; oprac. Anna Nastawna, Bogusława Karlicka, Wojciech Stalęga. – Skala 1:26 000. – Warszawa : Demart, cop. 2007. – 1 atlas (24 k. map, 15 s. tekst) : kolor. ; 21 cm.

Atlas obejmuje swym zasięgiem także miasto Sulejówkę. – Wewnętrzna s. okł.: skorowidz map. – Spis ulic Warszawy i Sulejówka. – Cop. by Demart Sp. z o.o. – Atlas w jęz. pol., legenda także w jęz. ang., niem. i fr.

ISBN 83-7427-216-3. – ISBN 978-83-7427-216-2

1. Warszawa – mapy

912(438)MZ

b18987734

494/2007

Warszawa. 1:26 000

Warszawa : atlas miasta 1:26 000 = City atlas of Warsaw = Städteatlas [!] Warschau / oprac. Polskie Przedsiębiorstwo Wydawnictw Kartograficznych im. E. Romera, S.A. ; red.: Beata Konopska, Michał Starzewski ; zespół red.: Ewa Chwedoruk [et al.]. – Skala 1:26 000. – Warszawa : PPWK, 2007. – 1 atlas (s. 2-56 mapy, 57-80 indeks, 81-112 tekst) : kolor. ; 22 cm, skoroszyt.

(Wygodny Format).

Data wyd. z CIP. – Indeks ulic, przewodnik po zabytkach z fot. – Na drugiej s. okł. wyd. 2, na s. tyt. wyd. 1. – Atlas zawiera: plany adresowe osiedli. – COPERNICUS - logo handlowe PPWK. – Nr kat. 52-001-90-02. – Cop. by PPWK im. E. Romera S.A. – Atlas w jęz. pol., legenda także w jęz. ang. i niem.

ISBN 978-83-7539-017-9

1. Warszawa – mapy

912(438)MZ

b20764819

495/2007

Warszawa. 1:26 000

Warszawa : atlas miasta 1:26 000 = City Atlas of Warsaw = Städteatlas [!] Warschau / oprac. Polskie Przedsiębiorstwo Wydawnictw Kartograficznych im. E. Romera, S.A. ; red.: Beata Konopska, Michał Starzewski ; zespół red.: Ewa Chwedoruk [et al.]. – Skala 1:26 000. – Warszawa : PPWK, 2007. – 1 atlas (s. 2-6 mapy, 57-80 indeks) : kolor. ; 22 cm, skoroszyt.

(Wygodny Format).

Data wyd. z CIP. – Indeks ulic. – Atlas zawiera: plany adresowe osiedli. – COPERNICUS - logo handlowe PPWK. – Nr kat. 52-001-90-01. – Cop. by PPWK im. E. Romera S.A. – Atlas w jęz. pol., legenda także w jęz. ang. i niem.

ISBN 83-7329-863-0

1. Warszawa – mapy

912(438)MZ

b1881492x

496/2007

Warszawa. 1:26 000

Warszawa : plan miasta 1:26 000 / oprac. Polskie Przedsiębiorstwo Wydawnictw Kartograficznych im. E. Romera S.A. ; red.: Beata Konopska, Michał Starzewski ; zespół red.: Jacek Sawicki [et al.]. – Wyd. 10, aktual. planu zakończono w marcu 2007 r. – Skala 1:26 000. – Warszawa : PPWK, 2007. – 1 mapa : dwustronny, kolor. ; ark. pap. 108×88 cm, złoż. 22×12 cm.

Tyt. panelowy. – Data wyd. z CIP – Mapa poboczna: Centrum, 1:12 500, 27×21 cm. – Verso: indeks ulic, inform. teled adresowy, wykaz linii komunikacyjnych. – COPERNICUS - logo handlowe PPWK. – Nr kat. 51-166-31-09. – Cop. by PPWK S.A. – Treść mapy w jęz. pol., legenda także w jęz. ang., niem. i fr.

ISBN 978-83-7329-938-2

1. Warszawa – mapy 2. Warszawa – Centrum – mapy
912(438)MZ
b19910496

497/2007

Warszawa. 1:26 000

Warszawa : plan miasta 1:26 000 / oprac. Polskie Przedsiębiorstwo Wydawnictw Kartograficznych im. E. Romera S.A. ; red.: Beata Konopska, Michał Starzewski ; zespół red.: Jacek Sawicki [et al.]. – Wyd. 9, aktual. planu zakończono we wrześniu 2006 r. – Skala 1:26 000. – Warszawa : PPWK, 2007. – 1 mapa : dwustronny, kolor. ; ark. pap. 108×88 cm, złoż. 22×12 cm.

Tyt. panelowy. – Data wyd. z CIP – Mapa poboczna: Centrum, 1:12 500, 27×21 cm. – Verso: indeks ulic, inform. teled adresowy, wykaz linii komunikacyjnych. – COPERNICUS - logo handlowe PPWK. – Nr kat. 51-166-31-08. – Cop. by PPWK S.A. – Treść mapy w jęz. pol., legenda także w jęz. ang., niem. i fr.

ISBN 83-7329-865-7

1. Warszawa – mapy 2. Warszawa – Centrum – mapy
912(438)MZ
b18803532

498/2007

Warszawa. 1:26 000

Warszawa : plan miasta 1:26 000. – Skala 1:26 000. – [S.l.] : [s.n], [2005]. – 1 mapa : dwustronny, kolor. ; ark. pap. 68×98 cm, złoż. 23×13 cm, w okł.

Mapa poboczna: Centrum [Warszawy] = City centrum = Zentrum = Centre, 1:15 000, 32×28 cm. – Tyt. panelowy. – Placówki bankowe oferujące usługi Western Union oznaczono na planie za pomocą szyldów z numerami. W indeksie zaś, wskazano za pomocą żółtych szyldów ulice, na których te placówki funkcjonują. – [Wydano na zlecenie Western Union]. – Dok. kartogr. w jęz. pol.

1. Warszawa – mapy
912(438)MZ
b17968161

499/2007

Warszawa. 1:29 000

Warszawa : plan miasta 1:29 000 = City plan = Stadtplan / ExpressMap Polska Sp. z o.o. ; oprac. kartogr. "Kartografika" ; oprac. graf. i skład Rafał Tyksiński. – Skala 1:29 000. – Warszawa : ExpressMap Polska, 2007. – 1 mapa : dwustronny, kolor. ; ark. pap. 47×101 cm, złoż. 24×12 cm, laminowany.

Tyt. panelowy. – Recto i verso: spis ulic. – Mapy poboczne: Trakt Królewski, 1:10 000, 62×17 cm; Ursus, 1:29 000, 21×11 cm; Pałac w Wilanowie, [ca 1:9 500], 10×8 cm. – Cop. ExpressMap Polska Sp. z o.o. – Treść mapy w jęz. pol., legenda także w jęz. ang. i niem.

ISBN 978-83-88112-16-4

1. Warszawa – mapy 2. Warszawa – Trakt Królewski – mapy 3. Warszawa – Ursus – mapy 4. Warszawa – pałac w Wilanowie – mapy
912(438)MZ
b19357850

500/2007

Warszawa. 1:30 000

Warszawa : mapa komunikacji miejskiej / Zarząd Transportu Miejskiego ; układ komunikacyjny - stan na 15 października 2007 r. – Skala 1:30 000. – Warszawa : ZTM, 2007. – 1 mapa : kolor. ; ark. pap. 101×95 cm, laminowany.

Tyt. z mapy. – Mapa poboczna: [Warszawa Centrum, ca 1:22 500], 23×21 cm. – Cop. Zarząd Transportu Miejskiego 2007. – Treść mapy w jęz. pol., legenda także w jęz. ang.

1. Warszawa – komunikacja – mapy ściennie 2. Warszawa – Centrum – mapy
912(438)MZ
b20405042

501/2007

Warszawa. [ca 1:30 000]

Warszawa : sieć komunikacji miejskiej / DAUNPOL sp. z o.o. – [Skala ca 1:30 000]. – Warszawa : DAUNPOL, [2006]. – 1 mapa : kolor. ; ark. pap. 100×95 cm, jednostronnie laminowany.

Tyt. z mapy. – Mapy poboczne: Warszawa-Centrum, [ca 1:15 000], 26×17; Schemat komunikacji nocnej, 18×18 cm. – DAUNPOL sp. z o.o. Warszawa. – Treść mapy w jęz. pol., legenda także w jęz. ang.

1. Warszawa – komunikacja – mapy ściennie 2. Warszawa – Centrum – mapy
912(438)MZ
b18563971

502/2007

Warszawa. 1:30 000

Warszawa : sieć komunikacji miejskiej : skala 1:30 000 / Wydawnictwo Kartograficzne JOKART ; Układ komunikacyjny - stan na 13 lutego 2006. – Skala 1:30 000. – Warszawa : JOKART, 2006. – 1 mapa : kolor. ; ark. pap. 100×95 cm, laminowany.

Tyt. z mapy. – Mapy poboczne: [Warszawa] Centrum, 1:16 000, 23×23; Schemat komunikacji nocnej, 1:160 000, 19×19 cm. – Cop. Wydawnictwo Kartograficzne JOKART Warszawa. – Treść mapy w jęz. pol., legenda także w jęz. ang.

1. Warszawa – komunikacja – mapy ściennie 2. Warszawa – Centrum – mapy
912(438)MZ
b18564082

503/2007

Warszawa. 1:50 000

Na południe od Warszawy : Pruszków, Tarczyn, Góra Kalwaria, Grójec, Konstancin-Jeziorna : mapa turystyczna : skala 1:50 000 = tourist map / Wydawnictwo Kartograficzne COMPASS. ; red. Dariusz Faustmann ; oprac. kartogr. i topogr. Jerzy Parzewski ; aut. tekstu: Wojciech Sobociński, Michał Jeliński. – Skala 1:50 000 ; odwzorowanie UTM; w systemie geodezyjnym WGS-84. – Kraków : COMPASS, 2007. – 1 mapa : kolor. ; 96×66 cm, złoż. 24×12 cm.

Tyt. panelowy. – Rzeźba terenu: poziomice, punkty wysokości. – Mapa poboczna: Na południe od Warszawy, Szlaki turystyczne, [ca 1:200 000], 25×17 cm. – Galileos - logo handlowe. – Cop. Wydawnictwo Kartograficzne COMPASS. – Treść mapy w jęz. pol., legenda także w jęz. ang.

ISBN 978-83-60240-67-0

1. Warszawa (okręg) – mapy turystyczne 2. Pruszków (woj. mazowieckie) – mapy 3. Tarczyn (woj. mazowieckie) – mapy 4. Góra Kalwaria (woj. mazowieckie) – mapy 5. Grójec (woj. mazowieckie) – mapy 6. Konstancin-Jeziorna (woj. mazowieckie) – mapy

912(438)MZ

b20420808

504/2007

Warszawa. 1:200 000

Weekend w okolicach Warszawy : mapa samochodowo-krajoznawcza 1:200 000 / oprac. Polskie Przedsiębiorstwo Wydawnictw Kartograficznych im. E. Romera S.A. ; red.: Beata Konopska, Michał Starzewski ; zespół red.: Leszek Glinka [et al.]. – Wyd. 2. – Skala 1:200 000. – Warszawa : PPWK, 2007. – 1 mapa : dwustronny, kolor. ; ark. pap. 96×65 cm, złoż. 22×12 cm.

Tyt. panelowy. – Inform. krajozn. oprac. na podst. materiałów B. Mikułowskiego i Zbigniewa T. Wernera. – Trasy wycieczkowe oprac. na podst. materiałów T. Nawalskiego. – Rzeźba terenu: punkty wysokości. – Recto i verso: inform. krajozn., 9 tras wycieczkowych w formie schematów z opisem i fot. – COPERNICUS - logo handlowe PPWK. – Nr kat. 54-090-11-01. – Cop. by PPWK S.A. – Treść mapy w jęz. pol., legenda także w jęz. ang. i niem.

ISBN 978-83-7539-008-7

1. Warszawa (okręg) – mapy drogowe 2. Warszawa (okręg) – mapy turystyczne

912(438)MZ

b20772154

505/2007

Wolica. 1:10 000

Wolica / oprac. topogr. 2002 r. PPGK S. A., Warszawa ; oprac. kartogr. 2002 r. wg znaków umownych 1999 r. PPGK S. A., Warszawa. – Skala 1:10 000 ; współrzędne prostokątne w ukł. "1992", współrzędne geograficzne geodezyjne w ukł. EUREF-89, elipsoida GRS-80 (E 20°48'45"-E 20°52'30"/N 52°07'30"-N 52°05'00"). – Warszawa : Główny Geodeta Kraju, 2002 (Warszawa : PPGK). – 1 mapa : kolor. ; 48×44 cm, złoż. 20×15 cm, w okł.

(Mapa topograficzna Polski 1:10 000. Ukł. 1992 ; N-34-138-D-a-4).

[zob. Skorowidz mapy topograficznej Polski 1:10 000](#)

Tyt. znad ramki mapy. – Rzeźba terenu: poziomice, punkty wysokości. – Objaśnienie znaków na lewym marginesie. – Na dolnym marginesie podział administracyjny. – Instrukcja do mapy sporządzona przez GUGiK. – Poziom odniesienia Kronsztadt-86. – [Współfinansowanie] Urząd Marszałkowski Woj. Mazowieckiego. – Cop. Główny Geodeta Kraju. – Dok. kartogr. w jęz. pol.

ISBN 83-239-5096-2

1. Wolica (woj. mazowieckie, pow. Pruszków ; okręg) – mapy topograficzne

912(438)MZ

b17030353

506/2007

Żyrardów. 1:10 000

Żyrardów : plan miasta z przewodnikiem turystycznym : skala 1:10 000 = city plan = Stadtplan / Agencja Regraf ; red., oprac. kartogr.: Piotr Bielawski. – Wyd. 6. – Skala 1:10 000. – Warszawa : Agencja Regraf, 2007. – 1 mapa : kolor. ; 46×45 cm, złoż. 23×11 cm.

Tyt. panelowy. – Mapy poboczne: Plan Międzyborowa i Sade Bud, [ca 1:14 000], 13×10 cm; [Okolice Żyrardowa, ca 1:350 000], 10×10 cm; Zabytkowa osada fabryczna w Żyrardowie, [ca 1:4 500], 12×21 cm. – Panele i recto: herb miasta. – Recto: indeks ulic, tekst inform., inform. teleadresowy, mapy poglądowe. – Verso: kalendarium historyczne i inform. turyst.-krajozn. z fot., Żyrardów na starej fotografii. – Cop. by Piotr Bielawski Agencja Regraf. – Treść mapy i tekst w jęz. pol., legenda także w jęz. ang. i niem.

ISBN 978-83-87685-92-8

1. Żyrardów (woj. mazowieckie) – mapy 2. Żyrardów (woj. mazowieckie ; okręg) – mapy 3. Międzyborów (woj. mazowieckie) – mapy 4. Sade Budy (woj. mazowieckie) – mapy

912(438)MZ

b1973105x

507/2007

912(438)OP Województwo opolskie

Brzeg. 1:10 000

Brzeg : plan miasta / oprac. Studio Wydawnicze Plan ; red., teksty Dariusz Wojciechowski ; kartogr. Dariusz Wojciechowski. – Skala 1:10 000. – Wrocław : Studio PLAN, 2007. – 1 mapa : kolor. ; ark. pap. 47×67 cm, złoż. 24×12 cm.

Tyt. panelowy. – Rzeźba terenu: poziomice, punkty wysokości. – Mapy poboczne: Centrum, 1:6 000, 14×11 cm; Okolice Brzegu, 1:50 000, 23×22 cm. – Recto: indeks ulic. – Verso: inform. turyst.-krajozn. z fot. – Galileos - logo handlowe. – Nr katalogowy 02-07-35. – Dok. kartogr. w jęz. pol.

ISBN 83-60180-39-3

1. Brzeg (woj. opolskie) – mapy 2. Brzeg (woj. opolskie ; okręg) – mapy

912(438)OP

b22541342

508/2007

Kędzierzyn-Koźle. 1:25 000

Kędzierzyn-Koźle : samochodowy plan miasta 1:25 000 = City Map for Drivers = Autostadtplan / Wydawnictwo Witański ; red. Aleksandra Domeradzka. – Skala 1:25 000. – Katowice : Wydawnictwo Witański, 2002. – 1 mapa : kolor. ; 49×69 cm, złoż. 25×14 cm.

Tyt. panelowy. – Mapy poboczne: Kędzierzyn Centrum, 1:10 000, 15×19 cm; Koźle Centrum, 1:10 000, 15×15 cm. – Verso: spis ulic, wykaz linii autobusowych i inform. teleadresowy. – Cop. Wydawnictwo Witański - Katowice. – Treść mapy w jęz. pol., legenda także w jęz. ang. i niem.

ISBN 83-87502-56-1

1. Kędzierzyn-Koźle (woj. opolskie) – mapy 2. Kędzierzyn-Koźle (woj. opolskie) – mapy drogowe

912(438)OP

b22036489

509/2007

Krapkowice. 1:13 000

Krapkowice, Gogolin : plany miast : skala 1:13 000 / oprac. Studio Wydawnicze PLAN ; red.: Grzegorz Zwoliński ; tekst: Kazimierz Dura, Dariusz Wojciechowski ; kartogr.: Stanisław Namysł, Dariusz Wojciechowski. – Skala 1:13 000. – Wrocław : Studio PLAN, 2006. – 1 mapa : kolor. ; ark. pap. 47×67 cm, złoż. 24×12 cm.

Tyt. panelowy. – Mapa poboczna: [Centrum Krapkowic, ca 1:9 000], 8×10 cm. – Recto: spis ulic. – Verso: inform. turyst. krajozn. z fot., inform. teleadresowy. – Dok. kartogr. w jęz. pol.

ISBN 83-60180-41-5

1. Krapkowice (woj. opolskie) – mapy 2. Gogolin (woj. opolskie) – mapy

912(438)OP

b22540969

510/2007

Krapkowice. 1:40 000, 1:50 000

Powiat krapkowicki : skala 1:40 000 ; Lipová Lázně s okolím : skala 1:50 000 / Studio Wydawnicze Plan ; red.: Grzegorz Zwoliński ; tł.: Tadeusz Kuchejda [et al.] ; kartogr.: Róża Spiliszewska, Stanisław Namysł, Kazimierz Dura. – Skala 1:40 000. – Skala 1:50 000. – Wrocław : Studio PLAN, [non post 2006]. – 2 mapy na 1 ark. : dwustronny, kolor. ; ark. pap. 67×98 cm, złoż. 24×13 cm.

Tyt. na dwóch panelach. – [Współrealizacja] Krapkowickie Stowarzyszenie Rozwoju Gospodarczego i Promocji. – Datowanie mapy na podst. 10-cyfrowego ISBN. – Rzeźba terenu: poziomice, punkty wysokości, sygnatury skał. – Verso: inform. turyst.-krajozn. z fot. – Dofinansowane przez Unię Europejską. – Dok. kartogr. w jęz. pol. i czes.

ISBN 83-60180-75-X

1. Krapkowice (woj. opolskie ; okręg) – mapy turystyczne 2. Lipová-lázně (Czechy ; okręg) – mapy

912(438)OP+912(4)

b22541159

511/2007

Krapkowice. 1:40 000

Powiat krapkowicki i okolice : mapa atrakcji : skala 1:40 000 / Studio Wydawnicze PLAN ; red. Grzegorz Zwoliński ; teksty Kazimierz Dura ; kartogr.: Róża Spiliszewska, Stanisław Namysł, Kazimierz Dura. – Skala 1:40 000. – Wrocław : Studio PLAN, [2006]. – 1 mapa : dwustronny, kolor. ; ark. pap. 66×98 cm, złoż. 23×13 cm.

Tyt. panelowy. – Rzeźba terenu: poziomice, punkty wysokości. – Mapy poboczne: Zdziesszowice, 1:13 000, 23×18 cm; Góra Św. Anny, 1:20 000, 14×18 cm; Krapkowice Gogolin, 1:20 000, 20×30 cm; Krapkowice centrum, 1:9 000, 8×10 cm. – Verso: inform. turyst.-krajozn. z fot. – Galileos - logo handlowe. – Dok. kartogr. w jęz. pol.

ISBN 83-60180-26-1

1. Krapkowice (woj. opolskie) – mapy 2. Gogolin (woj. opolskie) – mapy 3. Góra Świętej Anny (woj. opolskie ; okręg) – mapy turystyczne 4. Krapkowice (woj. opolskie ; okręg) – mapy turystyczne 5. Zdziesszowice (woj. opolskie) – mapy

912(438)OP

b22570998

512/2007

Łubniany. 1:40 000

Gmina Łubniany : skala 1:40 000 / Urząd Gminy Łubniany, Studio Wydawnicze PLAN ; red. Grzegorz Zwoliński ; teksty Urząd Gminy Łubniany ; kartogr.: Monika Sibielec, Stanisław Namysł, Dariusz Wojciechowski. – Skala 1:40 000. – Wrocław : Studio PLAN, 2007. – 1 mapa : kolor. ; ark. pap. 47×67 cm, złoż. 24×12 cm.

Tyt. panelowy. – Rzeźba terenu: poziomice, punkty wysokości. – Recto: spis ulic. – Verso: inform. turyst.-krajozn. z fot. – Dok. kartogr. w jęz. pol.

ISBN 83-60180-54-7

1. Łubniany (woj. opolskie ; okręg) – mapy turystyczne 2. Stobrawski Park Krajobrazowy – mapy turystyczne

912(438)OP

b22637734

513/2007

Nysa. 1:11 000, 1:9 000, 1:7 500

Nysa : skala 1:11 000 ; Otmuchów ; Paczków : plany aktualizowane w terenie / oprac. Studio Wydawnicze PLAN ; red.: Grzegorz Zwoliński ; teksty: Kazimierz Dura, Dariusz Wojciechowski ; kartogr.: Róża Spiliszewska, Stanisław Namysł, Dariusz Wojciechowski. – Skala 1:11 000. – Skala 1:9 000. – Skala 1:7 500. – Wrocław : Studio PLAN, [non post 2006]. – 3 mapy na 1 ark. : dwustronny, kolor. ; ark. pap. 67×98 cm, złoż. 24×13 cm.

Tyt. panelowy. – Tyt. odmienne na panelach. – Datowanie na podst. 10-cyfrowego ISBN. – Rzeźba terenu: poziomice. – Recto i verso: spisy ulic, inform. turyst.-krajozn. z fot. – Dok. kartogr. w jęz. pol.

ISBN 83-60180-70-9

1. Nysa (woj. opolskie) – mapy 2. Otmuchów (woj. opolskie) – mapy 3. Paczków (woj. opolskie) – mapy

912(438)OP

b22540830

514/2007

Nysa. 1:75 000

Ziemia Nyska : powiat nyski : skala 1:75 000 / Studio Wydawnicze PLAN ; red.: Grzegorz Zwoliński ; kartogr.: Róża Spiliszewska [et al.]. – Skala 1:75 000. – Wrocław : Studio PLAN, 2005. – 1 mapa : dwustronny, kolor. ; ark. pap. 71×57 cm, złoż. 21×12 cm.

Tyt. panelowy. – Rzeźba terenu: poziomice, punkty wysokości, sygnatury skał. – Verso: indeks miejscowości. – Treść mapy w jęz. pol. i czes., legenda także w jęz. ang. i niem.

ISBN 83-60180-80-6

1. Nysa (woj. opolskie ; okręg) – mapy turystyczne 2. Nysa (woj. opolskie ; okręg) – mapy

912(438)OP

b22540878

515/2007

Nysa. [Skale różne]

Atlas turystyczno-geograficzny atrakcji pogranicza nysko-jesenickiego = Turisticko-zeměpisný atlas zajímavostí nysko-jesenického pohraničí = Tourist and geographical atlas of attractions of the Nysa-Jesenik borderland / oprac.: Starostwo Powiatowe w Nysie, Studio Wydawnicze PLAN ; kartogr. Monika Sibielec, Stanisław Namysł, Dariusz Wojciechowski ; teksty: Izabela Kicak, Joanna Niżnik ; tł.: czeski - Karina Kurková, ang. - Małgorzata Wierzbicka ; oprac. graf.: Anna Pawlak. – [Skale różne]. – Wrocław : Studio PLAN, [ca 2006]. – 1 atlas (160 s.) : mapy, fot. kolor. ; 24 cm.

Rzeźba terenu: poziomice, punkty wysokości. – Indeks miejscowości. – Projekt współfinansowany ze środków Europejskiego Funduszu Rozwoju Regionalnego w ramach Programu INTERREG IIIA Czechy-Polska. – Atlas w jęz. pol. i czes., legenda i tekst także w jęz. ang.

ISBN 83-60180-89-X

1. Nysa (woj. opolskie ; okręg) – mapy turystyczne 2. Jeseník (Czechy ; okręg) – mapy turystyczne

912(438)OP+912(4)

b22649396

516/2007

Opole. 1:20 000

Opole : plan miasta : skala 1:20 000 / oprac. Studio Wydawnicze PLAN ; red.: Grzegorz Zwoliński ; teksty Lucyna Sterniuk-Gronek ; kartogr.: Dariusz Wojciechowski. – Skala 1:20 000. – Wrocław : Studio PLAN, 2006. – 1 mapa : kolor. ; ark. pap. 98×67 cm, złoż. 24×13 cm.

Tyt. panelowy. – Recto: spis ulic. – Verso: inform. turyst.-krajozn. z fot., "Układ komunikacyjny Opola", "Instytucje". – Mapa poboczna: Centrum, 1:10 000, 24×29 cm. – Nr katalogowy 02-06-14. – Galileo - logo handlowe. – Dok. kartogr. w jęz. pol.

ISBN 83-60180-46-6

1. Opole (woj. opolskie) – mapy 2. Opole (woj. opolskie) – Centrum – mapy

912(438)OP

b22541445

517/2007

Opole. 1:20 000

Opole : skala 1:20 000 : Kluczbork, Nysa : plan miasta = city plan = Stadtplan = plan de la ville / DAUNPOL sp. z o.o. Wydawnictwo Kartograficzne. – Skala 1:20 000. – Warszawa : DAUNPOL, 2007. – 1 mapa : kolor. ; 84×67 cm, złoż. 24×12 cm.

Tyt. panelowy. – Rzeźba terenu: punkty wysokości, rysunek skarp. – Mapy poboczne: Kluczbork, 1:10 000, 30×31 cm; Nysa, 1:17 000, 34×31 cm; Opole [Centrum], 1:10 000, 23×29 cm; Okolice Opola, 1:300 000, 20×27 cm. – Verso: spisy ulic miast tyt. oraz gmin znajdujących się w zasięgu planów, inform. tele-adresowy. – PILOT - logo handlowe DAUNPOL. – Cop. DAUNPOL sp. z o.o. Wydawnictwo Kartograficzne. – Dok. kartogr. w jęz. pol., legenda także w jęz. ang., niem. i fr.

ISBN 83-86330-33-3

1. Opole (woj. opolskie) – mapy 2. Opole (woj. opolskie) – Centrum – mapy 3. Kluczbork (woj. opolskie) – mapy 4. Nysa (woj. opolskie) – mapy 5. Opole (woj. opolskie ; okręg) – mapy turystyczne

912(438)OP

b19140654

518/2007

Opole. 1:20 000

Opole ; Kędzierzyn-Koźle ; Krapkowice ; Gogolin : plan miasta 1:20 000 / oprac. Polskie Przedsiębiorstwo Wydawnictw Kartograficznych im. E. Romera ; red.: Beata Konopska, Michał Starzewski ; zespół red.: Janusz Dajek [et al.] ; oprac. planu zakończono w styczniu 2007 r. – Skala 1:20 000. – Warszawa : PPWK, 2007. – 4 mapy na 1 ark.: dwustronny, kolor. ; ark. pap. 66×96 cm, złoż. 22×12 cm.

Tyt. panelowy. – Data wyd. z CIP – Recto i verso: indeks ulic, inform. adresowy do każdego z miast. – Mapy poboczne: Opole [centrum], 1:10 000, 20×34 cm; Kędzierzyn-Koźle [centrum], 1:10 000, 9×10 cm; Okolice Opola, 1:250 000, 21×23 cm. – COPERNICUS - logo handlowe

PPWK. – Nr kat. 51-138-70-01. – Rzeźba terenu: punkty wysokości. – Cop. by PPWK S.A. – Cop. by PPWK im. E. Romera S.A. – Treść mapy w jęz. pol., legenda także w jęz. ang. i niem.

ISBN 978-83-7329-906-1

1. Opole (woj. opolskie) – mapy 2. Kędzierzyn-Koźle (woj. opolskie) – mapy 3. Krapkowice (woj. opolskie) – mapy 4. Gogolin (woj. opolskie) – mapy 5. Opole (woj. opolskie) – Centrum – mapy 6. Opole (woj. opolskie ; okręg) – mapy drogowe

912(438)OP

b19910617

519/2007

Opole. 1:25 000

Opole : samochodowy plan miasta 1:25 000 = City Map for Drivers = Autostadtplan / Wydawnictwo Witański ; red. Aleksandra Domeradzka. – Skala 1:25 000. – Katowice : Wydawnictwo Witański, cop. 2002. – 1 mapa : kolor. ; 70×50 cm, złoż. 25×14 cm.

Tyt. panelowy. – Mapa poboczna: Opole Centrum, 1:10 000, 25×14 cm. – Verso: spis ulic, inform. miejski. – Wydawnictwo Witański - Katowice 2002. – Treść mapy w jęz. pol., legenda także w jęz. ang. i niem.

ISBN 83-87502-48-0

1. Opole (woj. opolskie) – mapy drogowe 2. Opole (woj. opolskie) – Centrum – mapy

912(438)OP

b21752953

520/2007

Opole. 1:40 000

Okolice Opola : część południowa : skala 1:40 000 / Studio Wydawnicze PLAN ; red. Grzegorz Zwoliński ; teksty Kazimierz Dura ; kartogr.: Stanisław Namysł, Kazimierz Dura, Dariusz Wojciechowski ; współpr. Piotr Rościszewski. – Skala 1:40 000. – Wrocław : Studio PLAN, 2006. – 1 mapa : kolor. ; ark. pap. 98×67 cm, złoż. 24×12 cm.

Tyt. panelowy. – Rzeźba terenu: poziomice, punkty wysokości. – Verso: inform. turyst.-krajozn. z fot. – Nr katalogowy 02-06-01. – Galileos - logo handlowe. – Dok. kartogr. w jęz. pol.

ISBN 83-60180-81-4

1. Opole (woj. opolskie ; okręg) – mapy turystyczne

912(438)OP

b22571309

521/2007

Opole. 1:40 000, 1:18 000

Okolice Opola : część południowa : skala 1:40 000 / Opole : skala 1:18 000 / Studio Wydawnicze PLAN ; red.: Grzegorz Zwoliński ; kartogr.: Stanisław Namysł, Kazimierz Dura, Dariusz Wojciechowski ; współpr. Piotr Rościszewski. – Skala 1:40 000. – Skala 1:18 000. – Wrocław : Studio PLAN, [non post 2006]. – 2 mapy na 1 ark. : dwustronny, kolor. ; ark. pap. 98×67 cm, złoż. 24×13 cm.

Tyt. z mapy. – Datowanie mapy na podst. 10-cyfrowego ISBN. – Rzeźba terenu: poziomice, punkty wysokości. – Mapy poboczne: Krapkowice, 1:16 000, 25×24 cm; Opole Centrum, 1:10 000, 24×29 cm. – Verso: spisy ulic. – Galileos - logo handlowe. – Nr katalogowy 02-06-09. – Dok. kartogr. w jęz. pol.

ISBN 83-60180-42-3

1. Opole (woj. opolskie ; okręg) – mapy turystyczne 2. Opole (woj. opolskie) – mapy 3. Krapkowice (woj. opolskie) – mapy 4. Opole (woj. opolskie) – Centrum – mapy

912(438)OP

b22540684

522/2007

Opolskie, województwo. 1:200 000

Województwo opolskie : mapa samochodowa 1:200 000 / Wydawnictwo Witański. – Skala 1:200 000. – Katowice : Wydawnictwo Witański, 2002. – 1 mapa : kolor. ; 74×67 cm, złoż. 25×14 cm.

Tyt. panelowy. – Rzeźba terenu: punkty wysokości. – Recto: indeks nazw miejscowości. – Cop. Wydawnictwo Witański - Katowice. – Treść mapy w jęz. pol., legenda także w jęz. ang. i niem.

ISBN 83-87502-57-x

1. Opolskie, województwo (od 1999) – mapy drogowe 2. Opole (woj. opolskie ; okręg) – mapy drogowe

912(438)OP

b22180539

523/2007

Opolskie, województwo. [ca 1:300 000]

Śląsk Opolski : atrakcje turystyczne = Opole Silesia : tourist attractions = Das Opperlner Schlesien : Touristische Highlights / Oficyna Piastowska ; red. R. Hlawacz ; fot. A. Hlawacz [et al.] ; rys. P. Kasprzyk, K. Mular. – [Skala ca 1:300 000]. – Opole : Oficyna Piastowska, cop. 2007. – 1 mapa : kolor. ; ark. pap. 64×48 cm, złoż. 13×24 cm.

Tyt. panelowy. – Recto: tekst inform. o Śląsku Opolskim. – Verso: opis atrakcji turyst. z fot. – Koordynacja projektu RURALTOUR: Urząd Marszałkowski Województwa Opolskiego, Departament Koordynacji Programów Operacyjnych i Departament Kultury, Sportu i Turystyki oraz Opolska Regionalna Organizacja Turystyczna. – Cop. Oficyna Piastowska Opole 2007. – Treść mapy w jęz. pol., tekst także w jęz. ang. i niem.

ISBN 838935741-0

1. Opolskie, województwo (od 1999) – mapy turystyczne 2. Śląsk, Górny – mapy turystyczne

912(438)OP

b23741223

524/2007

Opolskie, województwo. [ca 1:300 000]

Śląsk Opolski : kultura ludowa = Opole Silesia : Folk culture = Das Oppelner Schlesien : Volkskultur / Oficyna Piastowska ; red. Roman Hlawacz ; fot. Anna Hlawacz [et al.] ; rys.: Piotr Kasprzyk, Andrzej Czyczyło, Katarzyna Mular. – [Skala ca 1:300 000]. – Opole : Oficyna Piastowska, cop. 2007. – 1 mapa : kolor. ; ark. pap. 64×48 cm, złoż. 13×24 cm.

Tyt. panelowy. – Współpraca: Opolska Regionalna Organizacja Turystyczna, Związek Śląskich Rolników. – [Współrealizacja] Polska Organizacja Turystyczna; Urząd Marszałkowski Województwa Opolskiego, Departament Kultury, Sportu i Turystyki. – Recto: tekst inform. o Śląsku Opolskim. – Verso: tekst na temat tradycji ludowych, kuchni śląskiej i muzeum wsi opolskiej z fot. – Cop. Oficyna Piastowska, Opole 2007. – Treść mapy w jęz. pol., legenda i tekst także w jęz. ang. i niem.

ISBN 838935737-2

1. Opolskie, województwo (od 1999) – mapy turystyczne 2. Opole (woj. opolskie ; okręg) – etnografia – mapy 3. Śląsk, Górny – mapy turystyczne

912(438)OP

b23808767

525/2007

Opolskie, województwo. [ca 1:300 000]

Śląsk Opolski : przyroda = Opole Silesia : Nature = Das Oppelner Schlesien : Die Natur / Oficyna Piastowska ; red. Roman Hlawacz ; fot. Anna Hlawacz [et al.] ; rys. Piotr Kasprzyk. – [Skala ca 1:300 000]. – Opole : Oficyna Piastowska, cop. 2007. – 1 mapa : kolor. ; ark. pap. 64×48 cm, złoż. 13×24 cm.

Tyt. panelowy. – [Współrealizacja] Opolska Organizacja Turystyczna, Polska Organizacja Turystyczna; Urząd Marszałkowski Województwa Opolskiego, Departament Kultury, Sportu i Turystyki. – Recto: tekst inform. o Śląsku Opolskim. – Verso: opis atrakcji przyrodniczych z fot. – Cop. Oficyna Piastowska Opole 2007. – Treść mapy w jęz. pol., legenda i tekst także w jęz. ang. i niem.

ISBN 838935736-4

1. Opolskie, województwo (od 1999) – mapy turystyczne 2. Opolskie, województwo (od 1999) – fauna i flora – mapy 3. Śląsk, Górny – mapy turystyczne

912(438)OP

b23741247

526/2007

Opolskie, województwo. [ca 1:300 000]

Śląsk Opolski : turystyka wiejska = Opole Silesia : Countryside tourism = Das Oppelner Schlesien : Ländliche Touristik / Oficyna Piastowska ; red. R. Hlawacz ; fot. A. Hlawacz [et al.] ; rys. A. Czyczyło, P. Kasprzyk, K. Mular. – [Skala ca 1:300 000]. – Opole : Oficyna Piastowska, cop. 2007. – 1 mapa : kolor. ; ark. pap. 64×48 cm, złoż. 13×24 cm.

Tyt. panelowy. – Recto: tekst inform. o projekcie RURALTOUR. – Verso: opis regionalnych atrakcji turyst. z fot. – Koordynacja projektu RURALTOUR: Urząd Marszałkowski Województwa Opolskiego Departament Koordynacji Programów Operacyjnych, Departament Kultury, Sportu i Turystyki oraz Opolska Regionalna Organizacja Turystyczna. – Cop. Oficyna Piastowska, Opole 2007. – Treść mapy w jęz. pol., legenda i tekst także w jęz. ang. i niem.

ISBN 838935740-2

1. Opolskie, województwo (od 1999) – mapy turystyczne 2. Opole (woj. opolskie ; okręg) – etnografia – mapy 3. Śląsk, Górny – mapy turystyczne

912(438)OP

b23808524

527/2007

Opolskie, województwo. 1:300 000

Województwo opolskie : mapa samochodowa 1:300 000 / oprac.: Polskie Przedsiębiorstwo Wydawnictw Kartograficznych im. E. Romera S.A. ; red.: Beata Konopska, Michał Starzewski ; zespół red.: Bożena Kobert [et al.]. – Wyd. 5 / red. wyd.: Mikołaj Cacopulos. – Skala 1:300 000. – Warszawa : PPWK, 2007. – 1 mapa : kolor. ; 66×48 cm, złoż. 22×12 cm.

Tyt. panelowy. – Data wyd. z CIP. – Rzeźba terenu: punkty wysokości. – Podział admin. do poziomu powiatów, z wyróżnieniem siedzib gmin. – Mapy poboczne [plany przejazdów i lokalizacji stacji paliwowych]: Kędzierzyn-Koźle, 1:50 000, 21×35 cm; Opole, 1:50 000, 21×23 cm. – Verso: indeks miejscowości. – COPERNICUS - logo handlowe PPWK. – Nr kat. 57-008-21-01. – Cop. by PPWK S.A. – Treść mapy w jęz. pol., legenda w jęz. pol., ang. i niem.

ISBN 978-83-7539-006-3

1. Opolskie, województwo (od 1999) – mapy drogowe 2. Opole (woj. opolskie) – mapy drogowe 3. Kędzierzyn-Koźle (woj. opolskie) – mapy drogowe

912(438)OP

b20771976

528/2007

Paczków. 1:30 000

Paczków i okolice : mapa gminy : plan miasta / oprac. Urząd Miejski w Paczkowie, Studio Wydawnicze Plan ; red. Grzegorz Zwoliński ; kartogr.: Kazimierz Dura, Stanisław Namysł, Dariusz Wojciechowski. – Skala 1:30 000. – Wrocław : Studio PLAN, 2007. – 1 mapa : kolor. ; ark. pap. 47×67 cm, złoż. 24×12 cm.

Tyt. panelowy. – Rzeźba terenu: poziomice, punkty wysokości, sygnatury skał. – Mapa poboczna: Paczków, 1:8 000, 22×29 cm. – Recto: inform. teled adresowy. – Verso: inform. turyst. - krajozn. z fot. – Treść mapy w jęz. pol., legenda i tekst także w jęz. czes. i ang.

ISBN 83-60180-19-9

1. Paczków (woj. opolskie ; okręg) – mapy turystyczne 2. Paczków (woj. opolskie) – mapy

912(438)OP

b22541810

529/2007

Prószków. 1:45 000

Gmina Prószków : skala 1:45 000 / oprac.: Urząd Miejski w Prószkowie, Studio Wydawnicze PLAN ; red.: Grzegorz Zwoliński ; kartogr.: Stanisław Namysł, Monika Sibielec. – Skala 1:45 000. – Wrocław : Studio PLAN, 2007. – 1 mapa : kolor. ; ark. pap. 34×39 cm, złoż. 17×12 cm.

Tyt. panelowy. – Rzeźba terenu: poziomicze, punkty wysokości. – Mapa poboczna: Prószków, [ca 1:12 000], 27×18 cm. – Verso: inform. turyst.-krajozn. z fot. – Projekt współfinansowany ze środków Europejskiego Funduszu Regionalnego w ramach programu INTERREG III A Czechy - Polska oraz ze środków budżetu państwa. – Dok. kartogr. w jęz. pol.

ISBN 83-60180-93-8

1. Prószków (woj. opolskie ; okręg) – mapy 2. Prószków (woj. opolskie) – mapy
912(438)OP
b23244719

530/2007

Strzeleczyki. 1:30 000

Gmina Strzeleczyki : trasy rowerowe Euroregionu Pradziad : skala 1:30 000 / Studio Wydawnicze PLAN ; red. G. Zwoliński ; kartogr.: R. Spiliszewska [et al.] ; fot.: Archiwum Urzędu Gminy w Strzeleczykach, G. Zwoliński [et al.]. – Wyd. 2. – Skala 1:30 000. – Wrocław : Studio PLAN, 2007. – 1 mapa : kolor. ; ark. pap. 67×99 cm, złoż. 24×13 cm.

Tyt. panelowy. – Rzeźba terenu: poziomicze, punkty wysokości. – Mapa poboczna: Plan Strzeleczyk, [ca 1:15 000], 14×18 cm. – Recto i verso: inform. turyst.-krajozn. z fot. – Treść mapy w jęz. pol., legenda i tekst także w jęz. czes., niem. i ang.

ISBN 83-60180-407

1. Strzeleczyki (woj. opolskie ; okręg) – mapy turystyczne 2. Strzeleczyki (woj. opolskie) – mapy 3. Turystyka rowerowa – Polska – mapy
4. Euroregiony – mapy turystyczne
912(438)OP
b22637795

531/2007

Osobłoga. Dorzecze Osobłogi : trasy rowerowe Euroregionu Pradziad ; Gmina Krapkowice : trasy rowerowe *zob. poz. 274*

Turawskie, Jezioro. Jeziora Turawskie : wschodnie okolice Opola : skala 1:40 000 *zob. poz. 302*

Turawskie, Jezioro. Jeziora Turawskie ; Plan Opola i Ozimka *zob. poz. 303*

912(438)PK Województwo podkarpackie

Podkarpackie, województwo. 1:300 000

Województwo podkarpackie : mapa samochodowa 1:300 000 / oprac.: Polskie Przedsiębiorstwo Wydawnictw Kartograficznych im. E. Romera, S.A. ; red.: Beata Konopska, Michał Starzewski ; zespół red.: Mikołaj Cacopulos [et al.]. – Wyd. 5 / red. wyd.: Mikołaj Cacopulos. – Skala 1:300 000. – Warszawa : PPWK, 2007. – 1 mapa : kolor. ; 72×66 cm, złoż. 22×12 cm.

Tyt. panelowy. – Data wyd. z CIP – Rzeźba terenu: punkty wysokości. – Podział admin. do poziomu powiatów. – Mapy poboczne [plany przejazdów i lokalizacji stacji paliwowych]: Rzeszów, 1:50 000, 24×21 cm; Jarosław, 1:50 000, 24×21 cm; Krosno, 1:50 000, 24×21 cm; Sanok, 1:30 000, 23×21 cm; Stalowa Wola, 1:50 000, 23×21 cm; Przemyśl, 1:50 000, 15×21 cm; Przeworsk, 1:50 000, 11×16 cm; Tarnobrzeg, 1:50 000, 19×26 cm. – Verso: spis miejscowości. – COPERNICUS - logo handlowe PPWK. – Nr kat. 57-009-21-01. – Cop. by PPWK im. E. Romera S.A. – Treść mapy w jęz. pol., legenda także w jęz. ang. i niem.

ISBN 978-83-7329-976-4

1. Podkarpackie, województwo – mapy drogowe 2. Podkarpackie, województwo – mapy 3. Rzeszów (woj. podkarpackie) – mapy 4. Jarosław (woj. podkarpackie) – mapy 5. Krosno (woj. podkarpackie) – mapy 6. Sanok (woj. podkarpackie) – mapy 7. Stalowa Wola (woj. podkarpackie) – mapy 8. Przemyśl (woj. podkarpackie) – mapy 9. Przeworsk (woj. podkarpackie) – mapy 10. Tarnobrzeg (woj. podkarpackie) – mapy
912(438)PK
b19959175

532/2007

Podkarpackie, województwo. 1:650 000

Województwo podkarpackie i lwowskie: mapa turystyczna / Podkarpacka Regionalna Organizacja Turystyczna ; projekt i przygot. komp. mapy Krzysztof Motyka ; tekst Dorota Zielińska. – Skala 1:650 000. – Rzeszów : Podkarpacka Regionalna Organizacja Turystyczna, [2007]. – 1 mapa : kolor. ; 42×58 cm, złoż. 21×12 cm.

Tyt. panelowy. – Recto: fot. wokół mapy. – Verso: tekst turyst.-krajozn. wg miejscowości "Woj. Podkarpackie" i "Woj. Lwowskie". – Wydano w ramach projektu "Powołanie Centrum Wspierania Turystyki Transgranicznej" finansowanego z Programu Sąsiedztwa Polska - Białoruś - Ukraina INTERREG III A/TACIS CBC 2004-2006 ze środków Europejskiego Funduszu Rozwoju Regionalnego oraz budżetu państwa przy wsparciu Stowarzyszenia Euroregion Karpaci Polska. – Cop. Podkarpacka Regionalna Organizacja Turystyczna. – Treść mapy w jęz. pol. i ukr., legenda i tekst w jęz. pol.

ISBN 978-83-918711-5-7

1. Podkarpackie, województwo – mapy turystyczne 2. Lwów (Ukraina ; okręg) – mapy turystyczne
912(438)PK+912(4)
b20253084

533/2007

Rzeszów. 1:15 000

Rzeszów : plan miasta = City map / Przedsiębiorstwo Geodezyjno-Kartograficzne OPGK Rzeszów S.A. ; red. i oprac.: Anna Nowakowska, Mariusz Tomasiak ; oprac. meryt. i techn. tekstu Ewa Ciesielska - Urząd Miasta Rzeszowa. – Wyd. 2006. – Skala 1:15 000. – Rzeszów : OPGK, 2006. – 1 mapa : kolor. ; 66×68 cm, złoż. 22×12 cm.

Tyt. panelowy. – Rzeźba terenu: punkty wysokości. – Mapa poboczna: Plan centrum [Rzeszów], [ca 1:9 000], 12×12 cm. – Verso: indeks ulic, inform. turyst.-kraj. z fot., komunikacja. – Panel i recto: „Gazeta Wyborcza”. – Cop. OPGK Rzeszów S.A. – Treść mapy w jęz. pol., legenda także w jęz. ang.

ISBN 83-87027-28-6

1. Rzeszów (woj. podkarpackie) – mapy 2. Rzeszów (woj. podkarpackie) – Centrum – mapy
912(438)PK
b23569700

534/2007

912(438)PD Województwo podlaskie

Baciuły. 1:10 000

Baciuły / oprac. topogr. 2007 r. ; oprac. kartogr. 2007 r. ; wyk. - konsorcjum w składzie: Geokart-International Sp. z o.o., Rzeszów; PLAND Sp. z o.o., Warszawa; GEO-TOP Sp. z o.o., Poznań. – Skala 1:10 000 ; współrzędne prostokątne w ukł. "1992", współrzędne geograficzne geodezyjne w ukł. EUREF-89, elipsoida GRS-80 (E 22°56'15"-E 23°00'00"/N 53°05'00"-N 53°02'30"). – [Warszawa] : Główny Geodeta Kraju, 2007 (Rzeszów : Geokart-International). – 1 mapa : kolor. ; 48×44 cm.

(Mapa topograficzna Polski w standardzie TBD 1:10 000. Ukł. 1992 ; N-34-106-D-d-2).

[zob. Skorowidz mapy topograficznej Polski 1:10 000](#)

Tyt. znad ramki mapy. – Instrukcja do mapy sporządzona przez GUGiK. – Rzeźba terenu: poziomice, punkty wysokości. – Poziom odniesienia wysokości Kronsztadt-86. – Objasnienie znaków na lewym marginesie. – Na dolnym marginesie podział administracyjny. – [Współfinansowanie] Urząd Marszałkowski Woj. Podlaskiego. – Cop. Główny Geodeta Kraju. – Dok. kartogr. w jęz. pol.

ISBN 978-83-254-0164-1

1. Baciuły (woj. podlaskie ; okręg) – mapy topograficzne
912(438)PD
b2088607x

535/2007

Białystok. 1:10 000

Białystok / oprac. topogr. 2007 r. ; oprac. kartogr. 2007 r. ; wyk. - konsorcjum w składzie: Geokart-International Sp. z o.o., Rzeszów; PLAND Sp. z o.o., Warszawa; GEO-TOP Sp. z o.o., Poznań. – Skala 1:10 000 ; współrzędne prostokątne w ukł. "1992", współrzędne geograficzne geodezyjne w ukł. EUREF-89, elipsoida GRS-80 (E 23°07'30"-E 23°11'15"/N 53°10'00"-N 53°07'30"). – [Warszawa] : Główny Geodeta Kraju, 2007 (Rzeszów : Geokart-International). – 1 mapa : kolor. ; 48×44 cm.

(Mapa topograficzna Polski w standardzie TBD 1:10 000. Ukł. 1992 ; N-34-107-C-b-1).

[zob. Skorowidz mapy topograficznej Polski 1:10 000](#)

Tyt. znad ramki mapy. – Instrukcja do mapy sporządzona przez GUGiK. – Rzeźba terenu: poziomice, punkty wysokości. – Poziom odniesienia wysokości Kronsztadt-86. – Objasnienie znaków na lewym marginesie. – Na dolnym marginesie podział administracyjny. – [Współfinansowanie] Urząd Marszałkowski Woj. Podlaskiego. – Cop. Główny Geodeta Kraju. – Dok. kartogr. w jęz. pol.

ISBN 978-83-254-0181-8

1. Białystok (woj. podlaskie) – mapy topograficzne
912(438)PD
b20885611

536/2007

Białystok. 1:10 000

Białystok - Nowe Miasto / oprac. topogr. 2007 r. ; oprac. kartogr. 2007 r. ; wyk. - konsorcjum w składzie: Geokart-International Sp. z o.o., Rzeszów; PLAND Sp. z o.o., Warszawa; GEO-TOP Sp. z o.o., Poznań. – Skala 1:10 000 ; współrzędne prostokątne w ukł. "1992", współrzędne geograficzne geodezyjne w ukł. EUREF-89, elipsoida GRS-80 (E 23°07'30"-E 23°11'15"/N 53°07'30"-N 53°05'00"). – [Warszawa] : Główny Geodeta Kraju, 2007 (Rzeszów : Geokart-International). – 1 mapa : kolor. ; 48×44 cm.

(Mapa topograficzna Polski w standardzie TBD 1:10 000. Ukł. 1992 ; N-34-107-C-b-3).

[zob. Skorowidz mapy topograficznej Polski 1:10 000](#)

Tyt. znad ramki mapy. – Instrukcja do mapy sporządzona przez GUGiK. – Rzeźba terenu: poziomice, punkty wysokości. – Poziom odniesienia wysokości Kronsztadt-86. – Objasnienie znaków na lewym marginesie. – Na dolnym marginesie podział administracyjny. – [Współfinansowanie] Urząd Marszałkowski Woj. Podlaskiego. – Cop. Główny Geodeta Kraju. – Dok. kartogr. w jęz. pol.

ISBN 978-83-254-0183-2

1. Białystok (woj. podlaskie) – Nowe Miasto – mapy topograficzne
912(438)PD
b20886135

537/2007

Białystok. 1:10 000

Białystok - Skorupy / oprac. topogr. 2007 r. ; oprac. kartogr. 2007 r. ; wyk. - konsorcjum w składzie: Geokart-International Sp. z o.o., Rzeszów; PLAND Sp. z o.o., Warszawa; GEO-TOP Sp. z o.o., Poznań. – Skala 1:10 000 ; współrzędne prostokątne w ukł. "1992", współrzędne geograficzne geodezyjne w ukł. EUREF-89, elipsoida GRS-80 (E 23°11'15"-E 23°15'00"/N 53°07'30"-N 53°05'00"). – [Warszawa] : Główny Geodeta Kraju, 2007 (Rzeszów : Geokart-International). – 1 mapa : kolor. ; 48×44 cm.

(Mapa topograficzna Polski w standardzie TBD 1:10 000. Ukł. 1992 ; N-34-107-C-b-4).

[zob. Skorowidz mapy topograficznej Polski 1:10 000](#)

Tyt. znad ramki mapy. – Instrukcja do mapy sporządzona przez GUGiK. – Rzeźba terenu: poziomic, punkty wysokości. – Poziom odniesienia wysokości Kronsztadt-86. – Objąsnienie znaków na lewym marginesie. – Na dolnym marginesie podział administracyjny. – [Współfinansowanie] Urząd Marszałkowski Woj. Podlaskiego. – Cop. Główny Geodeta Kraju. – Dok. kartogr. w jęz. pol.

ISBN 978-83-254-0184-9

1. Białystok (woj. podlaskie) – Skorupy – mapy topograficzne

912(438)PD

b20886688

538/2007

Białystok. 1:10 000

Białystok - Starosielce / oprac. topogr. 2007 r. ; oprac. kartogr. 2007 r. ; wyk. - konsorcjum w składzie: Geokart-International Sp. z o.o., Rzeszów; PLAND Sp. z o.o., Warszawa; GEO-TOP Sp. z o.o., Poznań. – Skala 1:10 000 ; współrzędne prostokątne w ukł. "1992", współrzędne geograficzne geodezyjne w ukł. EUREF-89, elipsoida GRS-80 (E 23°03'45"-E 23°07'30"/N 53°07'30"-N 53°05'00"). – [Warszawa] : Główny Geodeta Kraju, 2007 (Rzeszów : Geokart-International). – 1 mapa : kolor. ; 48×44 cm.

(Mapa topograficzna Polski w standardzie TBD 1:10 000. Ukł. 1992 ; N-34-107-C-a-4).

[zob. Skorowidz mapy topograficznej Polski 1:10 000](#)

Tyt. znad ramki mapy. – Instrukcja do mapy sporządzona przez GUGiK. – Rzeźba terenu: poziomic, punkty wysokości. – Poziom odniesienia wysokości Kronsztadt-86. – Objąsnienie znaków na lewym marginesie. – Na dolnym marginesie podział administracyjny. – [Współfinansowanie] Urząd Marszałkowski Woj. Podlaskiego. – Cop. Główny Geodeta Kraju. – Dok. kartogr. w jęz. pol.

ISBN 978-83-254-0180-1

1. Białystok (woj. podlaskie) – Starosielce – mapy topograficzne

912(438)PD

b20886366

539/2007

Białystok. 1:10 000

Białystok - Wygoda / oprac. topogr. 2007 r. ; oprac. kartogr. 2007 r. ; wyk. - konsorcjum w składzie: Geokart-International Sp. z o.o., Rzeszów; PLAND Sp. z o.o., Warszawa; GEO-TOP Sp. z o.o., Poznań. – Skala 1:10 000 ; współrzędne prostokątne w ukł. "1992", współrzędne geograficzne geodezyjne w ukł. EUREF-89, elipsoida GRS-80 (E 23°11'15"-E 23°15'00"/N 53°10'00"-N 53°07'30"). – [Warszawa] : Główny Geodeta Kraju, 2007 (Rzeszów : Geokart-International). – 1 mapa : kolor. ; 48×44 cm.

(Mapa topograficzna Polski w standardzie TBD 1:10 000. Ukł. 1992 ; N-34-107-C-b-2).

[zob. Skorowidz mapy topograficznej Polski 1:10 000](#)

Tyt. znad ramki mapy. – Instrukcja do mapy sporządzona przez GUGiK. – Rzeźba terenu: poziomic, punkty wysokości. – Poziom odniesienia wysokości Kronsztadt-86. – Objąsnienie znaków na lewym marginesie. – Na dolnym marginesie podział administracyjny. – [Współfinansowanie] Urząd Marszałkowski Woj. Podlaskiego. – Cop. Główny Geodeta Kraju. – Dok. kartogr. w jęz. pol.

ISBN 978-83-254-0182-5

1. Białystok (woj. podlaskie) – Wygoda – mapy topograficzne

912(438)PD

b20886512

540/2007

Białystok. 1:10 000

Białystok - Wysoki Stoczek / oprac. topogr. 2007 r. ; oprac. kartogr. 2007 r. ; wyk. - konsorcjum w składzie: Geokart-International Sp. z o.o., Rzeszów; PLAND Sp. z o.o., Warszawa; GEO-TOP Sp. z o.o., Poznań. – Skala 1:10 000 ; współrzędne prostokątne w ukł. "1992", współrzędne geograficzne geodezyjne w ukł. EUREF-89, elipsoida GRS-80 (E 23°03'45"-E 23°07'30"/N 53°10'00"-N 53°07'30"). – [Warszawa] : Główny Geodeta Kraju, 2007 (Rzeszów : Geokart-International). – 1 mapa : kolor. ; 48×44 cm.

(Mapa topograficzna Polski w standardzie TBD 1:10 000. Ukł. 1992 ; N-34-107-C-a-2).

[zob. Skorowidz mapy topograficznej Polski 1:10 000](#)

Tyt. znad ramki mapy. – Instrukcja do mapy sporządzona przez GUGiK. – Rzeźba terenu: poziomic, punkty wysokości. – Poziom odniesienia wysokości Kronsztadt-86. – Objąsnienie znaków na lewym marginesie. – Na dolnym marginesie podział administracyjny. – [Współfinansowanie] Urząd Marszałkowski Woj. Podlaskiego. – Cop. Główny Geodeta Kraju. – Dok. kartogr. w jęz. pol.

ISBN 978-83-254-0178-8

1. Białystok (woj. podlaskie) – Wysoki Stoczek – mapy topograficzne

912(438)PD

b20886639

541/2007

Borsukówka. 1:10 000

Borsukówka / oprac. topogr. 2007 r. ; oprac. kartogr. 2007 r. ; wyk. - konsorcjum w składzie: Geokart-International Sp. z o.o., Rzeszów; PLAND Sp. z o.o., Warszawa; GEO-TOP Sp. z o.o., Poznań. – Skala 1:10 000 ; współrzędne prostokątne w ukł. "1992", współrzędne geograficzne geodezyjne w ukł. EUREF-89, elipsoida GRS-80 (E 22°52'30"-E 22°56'15"/N 52°15'00"-N 53°12'30"). – [Warszawa] : Główny Geodeta Kraju, 2007 (Rzeszów : Geokart-International). – 1 mapa : kolor. ; 48×44 cm.

(Mapa topograficzna Polski w standardzie TBD 1:10 000. Ukł. 1992 ; N-34-106-B-d-1).

[zob. Skorowidz mapy topograficznej Polski 1:10 000](#)

Tyt. znad ramki mapy. – Instrukcja do mapy sporządzona przez GUGiK. – Rzeźba terenu: poziomic, punkty wysokości. – Poziom odniesienia wysokości Kronsztadt-86. – Objąsnienie znaków na lewym marginesie. – Na dolnym marginesie podział administracyjny. – [Współfinansowanie] Urząd Marszałkowski Woj. Podlaskiego. – Cop. Główny Geodeta Kraju. – Dok. kartogr. w jęz. pol.

ISBN 978-83-254-0154-2

1. Borsukówka (woj. podlaskie ; okręg) – mapy topograficzne

912(438)PD

b20886573

542/2007

Choroszcz. 1:10 000

Choroszcz / oprac. topogr. 2007 r. ; oprac. kartogr. 2007 r. ; wyk. - konsorcjum w składzie: Geokart-International Sp. z o.o., Rzeszów; PLAND Sp. z o.o., Warszawa; GEO-TOP Sp. z o.o., Poznań. – Skala 1:10 000 ; współrzędne prostokątne w ukł. "1992", współrzędne geograficzne geodezyjne w ukł. EUREF-89, elipsoida GRS-80 (E 22°56'15"-E 23°00'00"/N 53°10'00"-N 53°07'30"). – [Warszawa] : Główny Geodeta Kraju, 2007 (Rzeszów : Geokart-International). – 1 mapa : kolor. ; 48×44 cm.

(Mapa topograficzna Polski w standardzie TBD 1:10 000. Ukł. 1992 ; N-34-106-D-b-2).

[zob. Skorowidz mapy topograficznej Polski 1:10 000](#)

Tyt. znad ramki mapy. – Instrukcja do mapy sporządzona przez GUGiK. – Rzeźba terenu: poziomic, punkty wysokości. – Poziom odniesienia wysokości Kronsztadt-86. – Objasnienie znaków na lewym marginesie. – Na dolnym marginesie podział administracyjny. – [Współfinansowanie] Urząd Marszałkowski Woj. Podlaskiego. – Cop. Główny Geodeta Kraju. – Dok. kartogr. w jęz. pol.

ISBN 978-83-254-0161-0

1. Choroszcz (woj. podlaskie ; okręg) – mapy topograficzne

912(438)PD

b20885362

543/2007

Chraboły. 1:10 000

Chraboły / oprac. topogr. 2007 r. ; oprac. kartogr. 2007 r. ; wyk. - konsorcjum w składzie: Geokart-International Sp. z o.o., Rzeszów; PLAND Sp. z o.o., Warszawa; GEO-TOP Sp. z o.o., Poznań. – Skala 1:10 000 ; współrzędne prostokątne w ukł. "1992", współrzędne geograficzne geodezyjne w ukł. EUREF-89, elipsoida GRS-80 (E 22°56'15"-E 23°00'00"/N 53°17'30"-N 53°15'00"). – [Warszawa] : Główny Geodeta Kraju, 2007 (Rzeszów : Geokart-International). – 1 mapa : kolor. ; 48×44 cm.

(Mapa topograficzna Polski w standardzie TBD 1:10 000. Ukł. 1992 ; N-34-106-B-b-4).

[zob. Skorowidz mapy topograficznej Polski 1:10 000](#)

Tyt. znad ramki mapy. – Instrukcja do mapy sporządzona przez GUGiK. – Rzeźba terenu: poziomic, punkty wysokości. – Poziom odniesienia wysokości Kronsztadt-86. – Objasnienie znaków na lewym marginesie. – Na dolnym marginesie podział administracyjny. – [Współfinansowanie] Urząd Marszałkowski Woj. Podlaskiego. – Cop. Główny Geodeta Kraju. – Dok. kartogr. w jęz. pol.

ISBN 978-83-254-0153-5

1. Chraboły (woj. podlaskie, pow. Białystok ; okręg) – mapy topograficzne

912(438)PD

b20886494

544/2007

Dąbrówki. 1:10 000

Dąbrówki / oprac. topogr. 2007 r. ; oprac. kartogr. 2007 r. ; wyk. - konsorcjum w składzie: Geokart-International Sp. z o.o., Rzeszów; PLAND Sp. z o.o., Warszawa; GEO-TOP Sp. z o.o., Poznań. – Skala 1:10 000 ; współrzędne prostokątne w ukł. "1992", współrzędne geograficzne geodezyjne w ukł. EUREF-89, elipsoida GRS-80 (E 23°11'15"-E 23°15'00"/N 53°15'00"-N 53°12'30"). – [Warszawa] : Główny Geodeta Kraju, 2007 (Rzeszów : Geokart-International). – 1 mapa : kolor. ; 48×44 cm.

(Mapa topograficzna Polski w standardzie TBD 1:10 000. Ukł. 1992 ; N-34-107-A-d-2).

[zob. Skorowidz mapy topograficznej Polski 1:10 000](#)

Tyt. znad ramki mapy. – Instrukcja do mapy sporządzona przez GUGiK. – Rzeźba terenu: poziomic, punkty wysokości. – Poziom odniesienia wysokości Kronsztadt-86. – Objasnienie znaków na lewym marginesie. – Na dolnym marginesie podział administracyjny. – [Współfinansowanie] Urząd Marszałkowski Woj. Podlaskiego. – Cop. Główny Geodeta Kraju. – Dok. kartogr. w jęz. pol.

ISBN 978-83-254-0172-6

1. Dąbrówki (woj. podlaskie ; okręg) – mapy topograficzne

912(438)PD

b20885660

545/2007

Dobrzyniewo Duże. 1:10 000

Dobrzyniewo Duże / oprac. topogr. 2007 r. ; oprac. kartogr. 2007 r. ; wyk. - konsorcjum w składzie: Geokart-International Sp. z o.o., Rzeszów; PLAND Sp. z o.o., Warszawa; GEO-TOP Sp. z o.o., Poznań. – Skala 1:10 000 ; współrzędne prostokątne w ukł. "1992", współrzędne geograficzne geodezyjne w ukł. EUREF-89, elipsoida GRS-80 (E 23°00'00"-E 23°03'45"/N 53°12'30"-N 53°10'00"). – [Warszawa] : Główny Geodeta Kraju, 2007 (Rzeszów : Geokart-International). – 1 mapa : kolor. ; 48×44 cm.

(Mapa topograficzna Polski w standardzie TBD 1:10 000. Ukł. 1992 ; N-34-107-A-c-3).

[zob. Skorowidz mapy topograficznej Polski 1:10 000](#)

Tyt. znad ramki mapy. – Instrukcja do mapy sporządzona przez GUGiK. – Rzeźba terenu: poziomic, punkty wysokości. – Poziom odniesienia wysokości Kronsztadt-86. – Objasnienie znaków na lewym marginesie. – Na dolnym marginesie podział administracyjny. – Cop. Główny Geodeta Kraju. – Dok. kartogr. w jęz. pol.

ISBN 978-83-254-0169-6

1. Dobrzyniewo Duże (woj. podlaskie ; okręg) – mapy topograficzne

912(438)PD

b2088557x

546/2007

Grabówka. 1:10 000

Grabówka / oprac. topogr. 2007 r. ; oprac. kartogr. 2007 r. ; wyk. - konsorcjum w składzie: Geokart-International Sp. z o.o., Rzeszów; PLAND Sp. z o.o., Warszawa; GEO-TOP Sp. z o.o., Poznań. – Skala 1:10 000 ; współrzędne prostokątne w ukł. "1992", współrzędne geograficzne geodezyjne w ukł. EUREF-89, elipsoida GRS-80 (E 23°15'00"-E 23°18'45"/N 53°10'00"-N 53°07'30"). – [Warszawa] : Główny Geodeta Kraju, 2007 (Rzeszów : Geokart-International). – 1 mapa : kolor. ; 48×44 cm.

(Mapa topograficzna Polski w standardzie TBD 1:10 000. Ukł. 1992 ; N-34-107-D-a-1).

[zob. Skorowidz mapy topograficznej Polski 1:10 000](#)

Tyt. znad ramki mapy. – Instrukcja do mapy sporządzona przez GUGiK. – Rzeźba terenu: poziomice, punkty wysokości. – Poziom odniesienia wysokości Kronsztadt-86. – Objasnienie znaków na lewym marginesie. – Na dolnym marginesie podział administracyjny. – [Współfinansowanie] Urząd Marszałkowski Woj. Podlaskiego. – Cop. Główny Geodeta Kraju. – Dok. kartogr. w jęz. pol.

ISBN 978-83-254-0189-4

1. Grabówka (woj. podlaskie, pow. Białystok ; okręg) – mapy topograficzne

912(438)PD

b20885635

547/2007

Hryniewicze. 1:10 000

Hryniewicze / oprac. topogr. 2007 r. ; oprac. kartogr. 2007 r. ; wyk. - konsorcjum w składzie: Geokart-International Sp. z o.o., Rzeszów; PLAND Sp. z o.o., Warszawa; GEO-TOP Sp. z o.o., Poznań. – Skala 1:10 000 ; współrzędne prostokątne w ukł. "1992", współrzędne geograficzne geodezyjne w ukł. EUREF-89, elipsoida GRS-80 (E 23°07'30"-E 23°11'15"/N 53°05'00"-N 53°02'30"). – [Warszawa] : Główny Geodeta Kraju, 2007 (Rzeszów : Geokart-International). – 1 mapa : kolor. ; 48×44 cm.

(Mapa topograficzna Polski w standardzie TBD 1:10 000. Ukł. 1992 ; N-34-107-C-d-1).

[zob. Skorowidz mapy topograficznej Polski 1:10 000](#)

Tyt. znad ramki mapy. – Instrukcja do mapy sporządzona przez GUGiK. – Rzeźba terenu: poziomice, punkty wysokości. – Poziom odniesienia wysokości Kronsztadt-86. – Objasnienie znaków na lewym marginesie. – Na dolnym marginesie podział administracyjny. – [Współfinansowanie] Urząd Marszałkowski Woj. Podlaskiego. – Cop. Główny Geodeta Kraju. – Dok. kartogr. w jęz. pol.

ISBN 978-83-254-0187-0

1. Hryniewicze (woj. podlaskie ; okręg) – mapy topograficzne

912(438)PD

b20886706

548/2007

Izbiszczce. 1:10 000

Izbiszczce / oprac. topogr. 2007 r. ; oprac. kartogr. 2007 r. ; wyk. - konsorcjum w składzie: Geokart-International Sp. z o.o., Rzeszów; PLAND Sp. z o.o., Warszawa; GEO-TOP Sp. z o.o., Poznań. – Skala 1:10 000 ; współrzędne prostokątne w ukł. "1992", współrzędne geograficzne geodezyjne w ukł. EUREF-89, elipsoida GRS-80 (E 22°48'45"-E 22°52'30"/N 53°07'30"-N 53°05'00"). – [Warszawa] : Główny Geodeta Kraju, 2007 (Rzeszów : Geokart-International). – 1 mapa : kolor. ; 48×44 cm.

(Mapa topograficzna Polski w standardzie TBD 1:10 000. Ukł. 1992 ; N-34-106-D-a-4).

[zob. Skorowidz mapy topograficznej Polski 1:10 000](#)

Tyt. znad ramki mapy. – Instrukcja do mapy sporządzona przez GUGiK. – Rzeźba terenu: poziomice, punkty wysokości. – Poziom odniesienia wysokości Kronsztadt-86. – Objasnienie znaków na lewym marginesie. – Na dolnym marginesie podział administracyjny. – [Współfinansowanie] Urząd Marszałkowski Woj. Podlaskiego. – Cop. Główny Geodeta Kraju. – Dok. kartogr. w jęz. pol.

ISBN 978-83-254-0159-7

1. Izbiszczce (woj. podlaskie ; okręg) – mapy topograficzne

912(438)PD

b20885696

549/2007

Jaworówka. 1:10 000

Jaworówka / oprac. topogr. 2007 r. ; oprac. kartogr. 2007 r. ; wyk. - konsorcjum w składzie: Geokart-International Sp. z o.o., Rzeszów; PLAND Sp. z o.o., Warszawa; GEO-TOP Sp. z o.o., Poznań. – Skala 1:10 000 ; współrzędne prostokątne w ukł. "1992", współrzędne geograficzne geodezyjne w ukł. EUREF-89, elipsoida GRS-80 (E 22°56'15"-E 23°00'00"/N 53°12'30"-N 53°10'00"). – [Warszawa] : Główny Geodeta Kraju, 2007 (Rzeszów : Geokart-International). – 1 mapa : kolor. ; 48×44 cm.

(Mapa topograficzna Polski w standardzie TBD 1:10 000. Ukł. 1992 ; N-34-106-B-d-4).

[zob. Skorowidz mapy topograficznej Polski 1:10 000](#)

Tyt. znad ramki mapy. – Instrukcja do mapy sporządzona przez GUGiK. – Rzeźba terenu: poziomice, punkty wysokości. – Poziom odniesienia wysokości Kronsztadt-86. – Objasnienie znaków na lewym marginesie. – Na dolnym marginesie podział administracyjny. – [Współfinansowanie] Urząd Marszałkowski Woj. Podlaskiego. – Cop. Główny Geodeta Kraju. – Dok. kartogr. w jęz. pol.

ISBN 978-83-254-0157-3

1. Jaworówka (woj. podlaskie ; okręg) – mapy topograficzne

912(438)PD

b20885532

550/2007

Jurowce. 1:10 000

Jurowce / oprac. topogr. 2007 r. ; oprac. kartogr. 2007 r. ; wyk. - konsorcjum w składzie: Geokart-International Sp. z o.o., Rzeszów; PLAND Sp. z o.o., Warszawa; GEO-TOP Sp. z o.o., Poznań. – Skala 1:10 000 ; współrzędne prostokątne w ukł. "1992", współrzędne geograficzne geodezyjne w ukł. EUREF-89, elipsoida GRS-80 (E 23°07'30"-E 23°11'15"/N 53°12'30"-N 53°10'00"). – [Warszawa] : Główny Geodeta Kraju, 2007 (Rzeszów : Geokart-International). – 1 mapa : kolor. ; 48×44 cm.

(Mapa topograficzna Polski w standardzie TBD 1:10 000. Ukł. 1992 ; N-34-107-A-d-3).

[zob. Skorowidz mapy topograficznej Polski 1:10 000](#)

Tyt. znad ramki mapy. – Instrukcja do mapy sporządzona przez GUGiK. – Rzeźba terenu: poziomice, punkty wysokości. – Poziom odniesienia wysokości Kronsztadt-86. – Objasnienie znaków na lewym marginesie. – Na dolnym marginesie podział administracyjny. – [Współfinansowanie] Urząd Marszałkowski Woj. Podlaskiego. – Cop. Główny Geodeta Kraju. – Dok. kartogr. w jęz. pol.

ISBN 978-83-254-0173-3

1. Jurowce (woj. podlaskie ; okręg) – mapy topograficzne

Konowały. 1:10 000

Konowały / oprac. topogr. 2007 r. ; oprac. kartogr. 2007 r. ; wyk. - konsorcjum w składzie: Geokart-International Sp. z o.o., Rzeszów; PLAND Sp. z o.o., Warszawa; GEO-TOP Sp. z o.o., Poznań. – Skala 1:10 000 ; współrzędne prostokątne w ukł. "1992", współrzędne geograficzne geodezyjne w ukł. EUREF-89, elipsoida GRS-80 (E 22° 52' 30" -E 22° 56' 15" /N 53° 07' 30" -N 53° 05' 00"). – [Warszawa] : Główny Geodeta Kraju, 2007 (Rzeszów : Geokart-International). – 1 mapa : kolor. ; 48×44 cm.

(Mapa topograficzna Polski w standardzie TBD 1:10 000. Ukł. 1992 ; N-34-106-D-b-3).

[zob. Skorowidz mapy topograficznej Polski 1:10 000](#)

Tyt. znad ramki mapy. – Instrukcja do mapy sporządzona przez GUGiK. – Rzeźba terenu: poziomice, punkty wysokości. – Poziom odniesienia wysokości Kronsztadt-86. – Objasnienie znaków na lewym marginesie. – Na dolnym marginesie podział administracyjny. – [Współfinansowanie] Urząd Marszałkowski Woj. Podlaskiego. – Cop. Główny Geodeta Kraju. – Dok. kartogr. w jęz. pol.

ISBN 978-83-254-0162-7

1. Konowały (woj. podlaskie ; okręg) – mapy topograficzne

912(438)PD

b20886433

552/2007

Kopisk. 1:10 000

Kopisk / oprac. topogr. 2007 r. ; oprac. kartogr. 2007 r. ; wyk. - konsorcjum w składzie: Geokart-International Sp. z o.o., Rzeszów; PLAND Sp. z o.o., Warszawa; GEO-TOP Sp. z o.o., Poznań. – Skala 1:10 000 ; współrzędne prostokątne w ukł. "1992", współrzędne geograficzne geodezyjne w ukł. EUREF-89, elipsoida GRS-80 (E 23° 03' 45" -E 23° 07' 30" /N 53° 17' 30" -N 53° 15' 00"). – [Warszawa] : Główny Geodeta Kraju, 2007 (Rzeszów : Geokart-International). – 1 mapa : kolor. ; 48×44 cm.

(Mapa topograficzna Polski w standardzie TBD 1:10 000. Ukł. 1992 ; N-34-107-A-a-4).

[zob. Skorowidz mapy topograficznej Polski 1:10 000](#)

Tyt. znad ramki mapy. – Instrukcja do mapy sporządzona przez GUGiK. – Rzeźba terenu: poziomice, punkty wysokości. – Poziom odniesienia wysokości Kronsztadt-86. – Objasnienie znaków na lewym marginesie. – Na dolnym marginesie podział administracyjny. – [Współfinansowanie] Urząd Marszałkowski Woj. Podlaskiego. – Cop. Główny Geodeta Kraju. – Dok. kartogr. w jęz. pol.

ISBN 978-83-254-0166-5

1. Kopisk (woj. podlaskie ; okręg) – mapy topograficzne

912(438)PD

b20885453

553/2007

Krynice. 1:10 000

Krynice / oprac. topogr. 2007 r. ; oprac. kartogr. 2007 r. ; wyk. - konsorcjum w składzie: Geokart-International Sp. z o.o., Rzeszów; PLAND Sp. z o.o., Warszawa; GEO-TOP Sp. z o.o., Poznań. – Skala 1:10 000 ; współrzędne prostokątne w ukł. "1992", współrzędne geograficzne geodezyjne w ukł. EUREF-89, elipsoida GRS-80 (E 23° 00' 00" -E 23° 03' 45" /N 53° 15' 00" -N 53° 12' 30"). – [Warszawa] : Główny Geodeta Kraju, 2007 (Rzeszów : Geokart-International). – 1 mapa : kolor. ; 48×44 cm.

(Mapa topograficzna Polski w standardzie TBD 1:10 000. Ukł. 1992 ; N-34-107-A-c-1).

[zob. Skorowidz mapy topograficznej Polski 1:10 000](#)

Tyt. znad ramki mapy. – Instrukcja do mapy sporządzona przez GUGiK. – Rzeźba terenu: poziomice, punkty wysokości. – Poziom odniesienia wysokości Kronsztadt-86. – Objasnienie znaków na lewym marginesie. – Na dolnym marginesie podział administracyjny. – [Współfinansowanie] Urząd Marszałkowski Woj. Podlaskiego. – Cop. Główny Geodeta Kraju. – Dok. kartogr. w jęz. pol.

ISBN 978-83-254-0167-2

1. Krynice (woj. podlaskie ; okręg) – mapy topograficzne

912(438)PD

b20885854

554/2007

Księżyno. 1:10 000

Księżyno / oprac. topogr. 2007 r. ; oprac. kartogr. 2007 r. ; wyk. - konsorcjum w składzie: Geokart-International Sp. z o.o., Rzeszów; PLAND Sp. z o.o., Warszawa; GEO-TOP Sp. z o.o., Poznań. – Skala 1:10 000 ; współrzędne prostokątne w ukł. "1992", współrzędne geograficzne geodezyjne w ukł. EUREF-89, elipsoida GRS-80 (E 23° 03' 45" -E 23° 07' 30" /N 53° 05' 00" -N 53° 02' 30"). – [Warszawa] : Główny Geodeta Kraju, 2007 (Rzeszów : Geokart-International). – 1 mapa : kolor. ; 48×44 cm.

(Mapa topograficzna Polski w standardzie TBD 1:10 000. Ukł. 1992 ; N-34-107-C-c-2).

[zob. Skorowidz mapy topograficznej Polski 1:10 000](#)

Tyt. znad ramki mapy. – Instrukcja do mapy sporządzona przez GUGiK. – Rzeźba terenu: poziomice, punkty wysokości. – Poziom odniesienia wysokości Kronsztadt-86. – Objasnienie znaków na lewym marginesie. – Na dolnym marginesie podział administracyjny. – [Współfinansowanie] Urząd Marszałkowski Woj. Podlaskiego. – Cop. Główny Geodeta Kraju. – Dok. kartogr. w jęz. pol.

ISBN 978-83-254-0186-3

1. Księżyno (woj. podlaskie ; okręg) – mapy topograficzne

912(438)PD

b20885829

555/2007

Kulikówka. 1:10 000

Kulikówka / oprac. topogr. 2007 r. ; oprac. kartogr. 2007 r. ; wyk. - konsorcjum w składzie: Geokart-International Sp. z o.o., Rzeszów; PLAND Sp. z o.o., Warszawa; GEO-TOP Sp. z o.o., Poznań. – Skala 1:10 000 ; współrzędne prostokątne w ukł. "1992", współrzędne geograficzne geodezyjne w ukł. EUREF-89, elipsoida GRS-80 (E 23°00'00"-E 23°03'45"/N 53°17'30"-N 53°15'00"). – [Warszawa] : Główny Geodeta Kraju, 2007 (Rzeszów : Geokart-International). – 1 mapa : kolor. ; 48×44 cm.

(Mapa topograficzna Polski w standardzie TBD 1:10 000. Ukł. 1992 ; N-34-107-A-a-3).

[zob. Skorowidz mapy topograficznej Polski 1:10 000](#)

Tyt. znad ramki mapy. – Instrukcja do mapy sporządzona przez GUGiK. – Rzeźba terenu: poziomic, punkty wysokości. – Poziom odniesienia wysokości Kronsztadt-86. – Objasnienie znaków na lewym marginesie. – Na dolnym marginesie podział administracyjny. – [Współfinansowanie] Urząd Marszałkowski Woj. Podlaskiego. – Cop. Główny Geodeta Kraju. – Dok. kartogr. w jęz. pol.

ISBN 978-83-254-0165-8

1. Kulikówka (woj. podlaskie ; okręg) – mapy topograficzne

912(438)PD

b20886020

556/2007

Letniki. 1:10 000

Letniki / oprac. topogr. 2007 r. ; oprac. kartogr. 2007 r. ; wyk. - konsorcjum w składzie: Geokart-International Sp. z o.o., Rzeszów; PLAND Sp. z o.o., Warszawa; GEO-TOP Sp. z o.o., Poznań. – Skala 1:10 000 ; współrzędne prostokątne w ukł. "1992", współrzędne geograficzne geodezyjne w ukł. EUREF-89, elipsoida GRS-80 (E 23°03'45"-E 23°07'30"/N 53°15'00"-N 53°12'30"). – [Warszawa] : Główny Geodeta Kraju, 2007 (Rzeszów : Geokart-International). – 1 mapa : kolor. ; 48×44 cm.

(Mapa topograficzna Polski w standardzie TBD 1:10 000. Ukł. 1992 ; N-34-107-A-c-2).

[zob. Skorowidz mapy topograficznej Polski 1:10 000](#)

Tyt. znad ramki mapy. – Instrukcja do mapy sporządzona przez GUGiK. – Rzeźba terenu: poziomic, punkty wysokości. – Poziom odniesienia wysokości Kronsztadt-86. – Objasnienie znaków na lewym marginesie. – Na dolnym marginesie podział administracyjny. – [Współfinansowanie] Urząd Marszałkowski Woj. Podlaskiego. – Cop. Główny Geodeta Kraju. – Dok. kartogr. w jęz. pol.

ISBN 978-83-254-0168-9

1. Letniki (woj. podlaskie ; okręg) – mapy topograficzne

912(438)PD

b20886597

557/2007

Łyski. 1:10 000

Łyski / oprac. topogr. 2007 r. ; oprac. kartogr. 2007 r. ; wyk. - konsorcjum w składzie: Geokart-International Sp. z o.o., Rzeszów; PLAND Sp. z o.o., Warszawa; GEO-TOP Sp. z o.o., Poznań. – Skala 1:10 000 ; współrzędne prostokątne w ukł. "1992", współrzędne geograficzne geodezyjne w ukł. EUREF-89, elipsoida GRS-80 (E 23°00'00"-E 23°03'45"/N 53°10'00"-N 53°07'30"). – [Warszawa] : Główny Geodeta Kraju, 2007 (Rzeszów : Geokart-International). – 1 mapa : kolor. ; 48×44 cm.

(Mapa topograficzna Polski w standardzie TBD 1:10 000. Ukł. 1992 ; N-34-107-C-a-1).

[zob. Skorowidz mapy topograficznej Polski 1:10 000](#)

Tyt. znad ramki mapy. – Instrukcja do mapy sporządzona przez GUGiK. – Rzeźba terenu: poziomic, punkty wysokości. – Poziom odniesienia wysokości Kronsztadt-86. – Objasnienie znaków na lewym marginesie. – Na dolnym marginesie podział administracyjny. – [Współfinansowanie] Urząd Marszałkowski Woj. Podlaskiego. – Cop. Główny Geodeta Kraju. – Dok. kartogr. w jęz. pol.

ISBN 978-83-254-0177-1

1. Łyski (woj. podlaskie ; okręg) – mapy topograficzne

912(438)PD

b20885714

558/2007

Niewodnica Kościelna. 1:10 000

Niewodnica Kościelna / oprac. topogr. 2007 r. ; oprac. kartogr. 2007 r. ; wyk. - konsorcjum w składzie: Geokart-International Sp. z o.o., Rzeszów; PLAND Sp. z o.o., Warszawa; GEO-TOP Sp. z o.o., Poznań. – Skala 1:10 000 ; współrzędne prostokątne w ukł. "1992", współrzędne geograficzne geodezyjne w ukł. EUREF-89, elipsoida GRS-80 (E 22°00'00"-E 23°03'45"/N 53°07'30"-N 53°05'00"). – [Warszawa] : Główny Geodeta Kraju, 2007 (Rzeszów : Geokart-International). – 1 mapa : kolor. ; 48×44 cm.

(Mapa topograficzna Polski w standardzie TBD 1:10 000. Ukł. 1992 ; N-34-107-C-a-3).

[zob. Skorowidz mapy topograficznej Polski 1:10 000](#)

Tyt. znad ramki mapy. – Instrukcja do mapy sporządzona przez GUGiK. – Rzeźba terenu: poziomic, punkty wysokości. – Poziom odniesienia wysokości Kronsztadt-86. – Objasnienie znaków na lewym marginesie. – Na dolnym marginesie podział administracyjny. – [Współfinansowanie] Urząd Marszałkowski Woj. Podlaskiego. – Cop. Główny Geodeta Kraju. – Dok. kartogr. w jęz. pol.

ISBN 978-83-254-0179-5

1. Niewodnica Kościelna (woj. podlaskie ; okręg) – mapy topograficzne

912(438)PD

b2088655x

559/2007

Nowe Aleksandrowo. 1:10 000

Nowe Aleksandrowo / oprac. topogr. 2007 r. ; oprac. kartogr. 2007 r. ; wyk. - konsorcjum w składzie: Geokart-International Sp. z o.o., Rzeszów; PLAND Sp. z o.o., Warszawa; GEO-TOP Sp. z o.o., Poznań. – Skala 1:10 000 ; współrzędne prostokątne w ukł. "1992", współrzędne geograficzne geodezyjne w ukł. EUREF-89, elipsoida GRS-80 (E 23°03'45"-E 23°07'30"/N 53°12'30"-N 53°10'00"). – [Warszawa] : Główny Geodeta Kraju, 2007 (Rzeszów : Geokart-International). – 1 mapa : kolor. ; 48×44 cm.

(Mapa topograficzna Polski w standardzie TBD 1:10 000. Ukł. 1992 ; N-34-107-A-c-4).

[zob. Skorowidz mapy topograficznej Polski 1:10 000](#)

Tyt. znad ramki mapy. – Instrukcja do mapy sporządzona przez GUGiK. – Rzeźba terenu: poziomice, punkty wysokości. – Poziom odniesienia wysokości Kronsztadt-86. – Objasnienie znaków na lewym marginesie. – Na dolnym marginesie podział administracyjny. – [Współfinansowanie] Urząd Marszałkowski Woj. Podlaskiego. – Cop. Główny Geodeta Kraju. – Dok. kartogr. w jęz. pol.

ISBN 978-83-254-0170-2

1. Nowe Aleksandrowo (woj. podlaskie ; okręg) – mapy topograficzne

912(438)PD

b20886226

560/2007

Ogrodniczki. 1:10 000

Ogrodniczki / oprac. topogr. 2007 r. ; oprac. kartogr. 2007 r. ; wyk. - konsorcjum w składzie: Geokart-International Sp. z o.o., Rzeszów; PLAND Sp. z o.o., Warszawa; GEO-TOP Sp. z o.o., Poznań. – Skala 1:10 000 ; współrzędne prostokątne w ukł. "1992", współrzędne geograficzne geodezyjne w ukł. EUREF-89, elipsoida GRS-80 (E 23°15'00"-E 23°18'45"/N 53°12'30"-N 53°10'00"). – [Warszawa] : Główny Geodeta Kraju, 2007 (Rzeszów : Geokart-International). – 1 mapa : kolor. ; 48×44 cm.

(Mapa topograficzna Polski w standardzie TBD 1:10 000. Ukł. 1992 ; N-34-107-B-c-3).

[zob. Skorowidz mapy topograficznej Polski 1:10 000](#)

Tyt. znad ramki mapy. – Instrukcja do mapy sporządzona przez GUGiK. – Rzeźba terenu: poziomice, punkty wysokości. – Poziom odniesienia wysokości Kronsztadt-86. – Objasnienie znaków na lewym marginesie. – Na dolnym marginesie podział administracyjny. – [Współfinansowanie] Urząd Marszałkowski Woj. Podlaskiego. – Cop. Główny Geodeta Kraju. – Dok. kartogr. w jęz. pol.

ISBN 978-83-254-0176-4

1. Ogrodniczki (woj. podlaskie, gm. Supraśl ; okręg) – mapy topograficzne

912(438)PD

b20885805

561/2007

Podlaskie, województwo. 1:300 000

Województwo podlaskie : mapa samochodowa 1:300 000 / oprac. Polskie Przedsiębiorstwo Wydawnictw Kartograficznych im. E. Romera, S.A. ; red.: Beata Konopska, Michał Starzewski ; zespół red.: Jacek Sawicki [et al.]. – Wyd. 5 / red. wyd. Tomasz Figurski. – Skala 1:300 000. – Warszawa : PPWK, 2007. – 1 mapa : kolor. ; 88×60 cm, złoż. 22×12 cm.

Tyt. panelowy. – Wg CIP wyd. 4. – Data wyd. z CIP – Rzeźba terenu: punkty wysokości. – Podział admin. do poziomu powiatów. – Verso: spis miejscowości. – COPERNICUS - logo handlowe PPWK. – Nr kat. 57-010-11-05. – Cop. by PPWK im. E. Romera S.A. – Treść mapy w jęz. pol., legenda także w jęz. ang. i niem.

ISBN 978-83-7329-899-6

1. Podlaskie, województwo – mapy drogowe

912(438)PD

b1995959x

562/2007

Pogorzałki. 1:10 000

Pogorzałki / oprac. topogr. 2007 r. ; oprac. kartogr. 2007 r. ; wyk. - konsorcjum w składzie: Geokart-International Sp. z o.o., Rzeszów; PLAND Sp. z o.o., Warszawa; GEO-TOP Sp. z o.o., Poznań. – Skala 1:10 000 ; współrzędne prostokątne w ukł. "1992", współrzędne geograficzne geodezyjne w ukł. EUREF-89, elipsoida GRS-80 (E 22°56'15"-E 23°00'00"/N 53°15'00"-N 53°12'30"). – [Warszawa] : Główny Geodeta Kraju, 2007 (Rzeszów : Geokart-International). – 1 mapa : kolor. ; 48×44 cm.

(Mapa topograficzna Polski w standardzie TBD 1:10 000. Ukł. 1992 ; N-34-106-B-d-2).

[zob. Skorowidz mapy topograficznej Polski 1:10 000](#)

Tyt. znad ramki mapy. – Instrukcja do mapy sporządzona przez GUGiK. – Rzeźba terenu: poziomice, punkty wysokości. – Poziom odniesienia wysokości Kronsztadt-86. – Objasnienie znaków na lewym marginesie. – Na dolnym marginesie podział administracyjny. – [Współfinansowanie] Urząd Marszałkowski Woj. Podlaskiego. – Cop. Główny Geodeta Kraju. – Dok. kartogr. w jęz. pol.

ISBN 978-83-254-0155-9

1. Pogorzałki (woj. podlaskie ; okręg) – mapy topograficzne

912(438)PD

b20886172

563/2007

Protasy. 1:10 000

Protasy / oprac. topogr. 2007 r. ; oprac. kartogr. 2007 r. ; wyk. - konsorcjum w składzie: Geokart-International Sp. z o.o., Rzeszów; PLAND Sp. z o.o., Warszawa; GEO-TOP Sp. z o.o., Poznań. – Skala 1:10 000 ; współrzędne prostokątne w ukł. "1992", współrzędne geograficzne geodezyjne w ukł. EUREF-89, elipsoida GRS-80 (E 23°15'00"-E 23°18'45"/N 53°05'00"-N 53°02'30"). – [Warszawa] : Główny Geodeta Kraju, 2007 (Rzeszów : Geokart-International). – 1 mapa : kolor. ; 48×44 cm.

(Mapa topograficzna Polski w standardzie TBD 1:10 000. Ukł. 1992 ; N-34-107-D-c-1).

[zob. Skorowidz mapy topograficznej Polski 1:10 000](#)

Tyt. znad ramki mapy. – Instrukcja do mapy sporządzona przez GUGiK. – Rzeźba terenu: poziomice, punkty wysokości. – Poziom odniesienia wysokości Kronsztadt-86. – Objasnienie znaków na lewym marginesie. – Na dolnym marginesie podział administracyjny. – [Współfinansowanie] Urząd Marszałkowski Woj. Podlaskiego. – Cop. Główny Geodeta Kraju. – Dok. kartogr. w jęz. pol.

ISBN 978-83-254-0191-7

1. Protasy (woj. podlaskie ; okręg) – mapy topograficzne

912(438)PD

b20885428

564/2007

Rogowo. 1:10 000

Rogowo / oprac. topogr. 2007 r ; oprac. kartogr. 2007 r ; wyk. - konsorcjum w składzie: Geokart-International Sp. z o.o., Rzeszów; PLAND Sp. z o.o., Warszawa; GEO-TOP Sp. z o.o., Poznań. – Skala 1:10 000 ; współrzędne prostokątne w ukł. "1992", współrzędne geograficzne geodezyjne w ukł. EUREF-89, elipsoida GRS-80 (E 22°52'30"-E 22°56'15"/N 53°10'00"-N 53°07'30"). – [Warszawa] : Główny Geodeta Kraju, 2007 (Rzeszów : Geokart-International). – 1 mapa : kolor. ; 48×44 cm.

(Mapa topograficzna Polski w standardzie TBD 1:10 000. Ukł. 1992 ; N-34-106-D-b-1).

[zob. Skorowidz mapy topograficznej Polski 1:10 000](#)

Tyt. znad ramki mapy. – Instrukcja do mapy sporządzona przez GUGiK. – Rzeźba terenu: poziomic, punkty wysokości. – Poziom odniesienia wysokości Kronsztadt-86. – Objaśnienie znaków na lewym marginesie. – Na dolnym marginesie podział administracyjny. – [Współfinansowanie] Urząd Marszałkowski Woj. Podlaskiego. – Cop. Główny Geodeta Kraju. – Dok. kartogr. w jęz. pol.

ISBN 978-83-254-0160-3

1. Rogowo (woj. podlaskie ; okręg) – mapy topograficzne

912(438)PD

b20885477

565/2007

Ruda. 1:10 000

Ruda / oprac. topogr. 2007 r ; oprac. kartogr. 2007 r ; wyk. - konsorcjum w składzie: Geokart-International Sp. z o.o., Rzeszów; PLAND Sp. z o.o., Warszawa; GEO-TOP Sp. z o.o., Poznań. – Skala 1:10 000 ; współrzędne prostokątne w ukł. "1992", współrzędne geograficzne geodezyjne w ukł. EUREF-89, elipsoida GRS-80 (E 22°52'30"-E 22°56'15"/N 53°17'30"-N 53°15'00"). – [Warszawa] : Główny Geodeta Kraju, 2007 (Rzeszów : Geokart-International). – 1 mapa : kolor. ; 48×44 cm.

(Mapa topograficzna Polski w standardzie TBD 1:10 000. Ukł. 1992 ; N-34-106-B-b-3).

[zob. Skorowidz mapy topograficznej Polski 1:10 000](#)

Tyt. znad ramki mapy. – Instrukcja do mapy sporządzona przez GUGiK. – Rzeźba terenu: poziomic, punkty wysokości. – Poziom odniesienia wysokości Kronsztadt-86. – Objaśnienie znaków na lewym marginesie. – Na dolnym marginesie podział administracyjny. – [Współfinansowanie] Urząd Marszałkowski Woj. Podlaskiego. – Cop. Główny Geodeta Kraju. – Dok. kartogr. w jęz. pol.

ISBN 978-83-254-0152-8

1. Ruda (woj. podlaskie, pow. Mońki ; okręg) – mapy topograficzne

912(438)PD

b2088588x

566/2007

Rzędziany. 1:10 000

Rzędziany / oprac. topogr. 2007 r ; oprac. kartogr. 2007 r ; wyk. - konsorcjum w składzie: Geokart-International Sp. z o.o., Rzeszów; PLAND Sp. z o.o., Warszawa; GEO-TOP Sp. z o.o., Poznań. – Skala 1:10 000 ; współrzędne prostokątne w ukł. "1992", współrzędne geograficzne geodezyjne w ukł. EUREF-89, elipsoida GRS-80 (E 22°48'45"-E 22°52'30"/N 53°10'00"-N 53°07'30"). – [Warszawa] : Główny Geodeta Kraju, 2007 (Rzeszów : Geokart-International). – 1 mapa : kolor. ; 48×44 cm.

(Mapa topograficzna Polski w standardzie TBD 1:10 000. Ukł. 1992 ; N-34-106-D-a-2).

[zob. Skorowidz mapy topograficznej Polski 1:10 000](#)

Tyt. znad ramki mapy. – Instrukcja do mapy sporządzona przez GUGiK. – Rzeźba terenu: poziomic, punkty wysokości. – Poziom odniesienia wysokości Kronsztadt-86. – Objaśnienie znaków na lewym marginesie. – Na dolnym marginesie podział administracyjny. – [Współfinansowanie] Urząd Marszałkowski Woj. Podlaskiego. – Cop. Główny Geodeta Kraju. – Dok. kartogr. w jęz. pol.

ISBN 978-83-254-0158-0

1. Rzędziany (woj. podlaskie ; okręg) – mapy topograficzne

912(438)PD

b20886482

567/2007

Siemiatycze. [ca 1:140 000]

Dolina Bugu : Powiat Siemiatycki [!] = The Bug Valley : Siemiatycze County / tekst Biuro Promocji Powiatu Siemiatyckiego. – [Skala ca 1:140 000]. – Siemiatycze : Starostwo Powiatowe, 2007. – 1 mapa : kolor. ; 38×49 cm, złoż. 22×11 cm, całość w okł. + broszura (32 s.).

Tyt. panelowy. – Mapy poboczne: Szlaki Turystyczne = Tourist trails, [ca 1:350 000], 21×21 cm; Siemiatycze, Plan miasta = Street map, [ca 1:25 000], 21×21 cm. – Verso: inform. teleadresowy. – Broszura zawiera: "Informator" turyst.-krajozn. z fot., mapę poglądową. – Treść mapy w jęz. pol., tekst i legenda także w jęz. ang.

ISBN 978-83-912567-7-0

1. Siemiatycze (woj. podlaskie ; okręg) – mapy turystyczne 2. Bug (dorzecze) – mapy 3. Siemiatycze (woj. podlaskie) – mapy

912(438)PD

b23564751

568/2007

Sobolewo. 1:10 000

Sobolewo / oprac. topogr. 2007 r ; oprac. kartogr. 2007 r. Wykonawca - konsorcjum w składzie: Geokart-International Sp. z o.o., Rzeszów; PLAND Sp. z o.o., Warszawa; GEO-TOP Sp. z o.o., Poznań. – Skala 1:10 000 ; współrzędne prostokątne w ukł. "1992", współrzędne geograficzne geodezyjne w ukł. EUREF-89, elipsoida GRS-80 (E 23°15'00"-E 23°18'45"/N 53°07'30"-N 53°05'00"). – [Warszawa] : Główny Geodeta Kraju, 2007 (Rzeszów : Geokart-International). – 1 mapa : kolor. ; 48×44 cm.

(Mapa topograficzna Polski w standardzie TBD 1:10 000. Ukł. 1992 ; N-34-107-D-a-3).

[zob. Skorowidz mapy topograficznej Polski 1:10 000](#)

Tyt. znad ramki mapy. – Instrukcja do mapy sporządzona przez GUGiK. – Rzeźba terenu: poziomic, punkty wysokości. – Poziom odniesienia wysokości Kronsztadt-86. – Objasnienie znaków na lewym marginesie. – Na dolnym marginesie podział administracyjny. – [Współfinansowanie] Urząd Marszałkowski Woj. Podlaskiego. – Cop. Główny Geodeta Kraju. – Dok. kartogr. w jęz. pol.

ISBN 978-83-254-0190-0

1. Sobolewo (woj. podlaskie, pow. Białystok ; okręg) – mapy topograficzne

912(438)PD

b20885441

569/2007

Sochonie. 1:10 000

Sochonie / oprac. topogr. 2007 r. ; oprac. kartogr. 2007 r. ; wyk. - konsorcjum w składzie: Geokart-International Sp. z o.o., Rzeszów; PLAND Sp. z o.o., Warszawa; GEO-TOP Sp. z o.o., Poznań. – Skala 1:10 000 ; współrzędne prostokątne w ukł. "1992", współrzędne geograficzne geodezyjne w ukł. EUREF-89, elipsoida GRS-80 (E 23°07'30"-E 23°11'15"/N 53°15'00"-N 53°12'30"). – [Warszawa] : Główny Geodeta Kraju, 2007 (Rzeszów : Geokart-International). – 1 mapa : kolor. ; 48×44 cm.

(Mapa topograficzna Polski w standardzie TBD 1:10 000. Ukł. 1992 ; N-34-107-A-d-1).

[zob. Skorowidz mapy topograficznej Polski 1:10 000](#)

Tyt. znad ramki mapy. – Instrukcja do mapy sporządzona przez GUGiK. – Rzeźba terenu: poziomic, punkty wysokości. – Poziom odniesienia wysokości Kronsztadt-86. – Objasnienie znaków na lewym marginesie. – Na dolnym marginesie podział administracyjny. – [Współfinansowanie] Urząd Marszałkowski Woj. Podlaskiego. – Cop. Główny Geodeta Kraju. – Dok. kartogr. w jęz. pol.

ISBN 978-83-254-0171-9

1. Sochonie (woj. podlaskie ; okręg) – mapy topograficzne

912(438)PD

b2088610x

570/2007

Solniczki. 1:10 000

Solniczki / oprac. topogr. 2007 r. ; oprac. kartogr. 2007 r. ; wyk. - konsorcjum w składzie: Geokart-International Sp. z o.o., Rzeszów; PLAND Sp. z o.o., Warszawa; GEO-TOP Sp. z o.o., Poznań. – Skala 1:10 000 ; współrzędne prostokątne w ukł. "1992", współrzędne geograficzne geodezyjne w ukł. EUREF-89, elipsoida GRS-80 (E 23°11'15"-E 23°15'00"/N 53°05'00"-N 53°02'30"). – [Warszawa] : Główny Geodeta Kraju, [2007] (Rzeszów : Geokart-International). – 1 mapa : kolor. ; 48×44 cm.

(Mapa topograficzna Polski w standardzie TBD 1:10 000. Ukł. 1992 ; N-34-107-C-d-2).

[zob. Skorowidz mapy topograficznej Polski 1:10 000](#)

Tyt. znad ramki mapy. – Instrukcja do mapy sporządzona przez GUGiK. – Rzeźba terenu: poziomic, punkty wysokości. – Poziom odniesienia wysokości Kronsztadt-86. – Objasnienie znaków na lewym marginesie. – Na dolnym marginesie podział administracyjny. – [Współfinansowanie] Urząd Marszałkowski Woj. Podlaskiego. – Cop. Główny Geodeta Kraju. – Dok. kartogr. w jęz. pol.

ISBN 978-83-254-0188-7

1. Solniczki (woj. podlaskie ; okręg) – mapy topograficzne

912(438)PD

b2088669x

571/2007

Studzianki. 1:10 000

Studzianki / oprac. topogr. 2007 r. ; oprac. kartogr. 2007 r. ; wyk. - konsorcjum w składzie: Geokart-International Sp. z o.o., Rzeszów; PLAND Sp. z o.o., Warszawa; GEO-TOP Sp. z o.o., Poznań. – Skala 1:10 000 ; współrzędne prostokątne w ukł. "1992", współrzędne geograficzne geodezyjne w ukł. EUREF-89, elipsoida GRS-80 (E 23°15'00"-E 23°18'45"/N 53°15'00"-N 53°12'30"). – [Warszawa] : Główny Geodeta Kraju, 2007 (Rzeszów : Geokart-International). – 1 mapa : kolor. ; 48×44 cm.

(Mapa topograficzna Polski w standardzie TBD 1:10 000. Ukł. 1992 ; N-34-107-B-c-1).

[zob. Skorowidz mapy topograficznej Polski 1:10 000](#)

Tyt. znad ramki mapy. – Instrukcja do mapy sporządzona przez GUGiK. – Rzeźba terenu: poziomic, punkty wysokości. – Poziom odniesienia wysokości Kronsztadt-86. – Objasnienie znaków na lewym marginesie. – Na dolnym marginesie podział administracyjny. – [Współfinansowanie] Urząd Marszałkowski Woj. Podlaskiego. – Cop. Główny Geodeta Kraju. – Dok. kartogr. w jęz. pol.

ISBN 978-83-254-0175-7

1. Studzianki (woj. podlaskie ; okręg) – mapy topograficzne

912(438)PD

b20885398

572/2007

Trypucie. 1:10 000

Trypucie / oprac. topogr. 2007 r. ; oprac. kartogr. 2007 r. ; wyk. - konsorcjum w składzie: Geokart-International Sp. z o.o., Rzeszów; PLAND Sp. z o.o., Warszawa; GEO-TOP Sp. z o.o., Poznań. – Skala 1:10 000 ; współrzędne prostokątne w ukł. "1992", współrzędne geograficzne geodezyjne w ukł. EUREF-89, elipsoida GRS-80 (E 23°00'00"-E 23°03'45"/N 53°05'00"-N 53°02'30"). – [Warszawa] : Główny Geodeta Kraju, 2007 (Rzeszów : Geokart-International). – 1 mapa : kolor. ; 48×44 cm.

(Mapa topograficzna Polski w standardzie TBD 1:10 000. Ukł. 1992 ; N-34-107-C-c-1).

[zob. Skorowidz mapy topograficznej Polski 1:10 000](#)

Tyt. znad ramki mapy. – Instrukcja do mapy sporządzona przez GUGiK. – Rzeźba terenu: poziomic, punkty wysokości. – Poziom odniesienia wysokości Kronsztadt-86. – Objasnienie znaków na lewym marginesie. – Na dolnym marginesie podział administracyjny. – [Współfinansowanie] Urząd Marszałkowski Woj. Podlaskiego. – Cop. Główny Geodeta Kraju. – Dok. kartogr. w jęz. pol.

ISBN 978-83-254-0185-6

1. Trypucie (woj. podlaskie ; okręg) – mapy topograficzne

912(438)PD

b20885507

573/2007

Wasilków. 1:10 000

Wasilków / oprac. topogr. 2007 r. ; oprac. kartogr. 2007 r. ; wyk. - konsorcjum w składzie: Geokart-International Sp. z o.o., Rzeszów; PLAND Sp. z o.o., Warszawa; GEO-TOP Sp. z o.o., Poznań. – Skala 1:10 000 ; współrzędne prostokątne w ukł. "1992", współrzędne geograficzne geodezyjne w ukł. EUREF-89, elipsoida GRS-80 (E 23°11'15"-E 23°15'00"/N 53°12'30"-N 53°10'00"). – [Warszawa] : Główny Geodeta Kraju, 2007 (Rzeszów : Geokart-International). – 1 mapa : kolor. ; 48×44 cm.

(Mapa topograficzna Polski w standardzie TBD 1:10 000. Ukł. 1992 ; N-34-107-A-d-4).

[zob. Skorowidz mapy topograficznej Polski 1:10 000](#)

Tyt. znad ramki mapy. – Instrukcja do mapy sporządzona przez GUGiK. – Rzeźba terenu: poziomicze, punkty wysokości. – Poziom odniesienia wysokości Kronsztadt-86. – Objasnienie znaków na lewym marginesie. – Na dolnym marginesie podział administracyjny. – [Współfinansowanie] Urząd Marszałkowski Woj. Podlaskiego. – Cop. Główny Geodeta Kraju. – Dok. kartogr. w jęz. pol.

ISBN 978-83-254-0174-0

1. Wasilków (woj. podlaskie ; okręg) – mapy topograficzne

912(438)PD

b20885787

574/2007

Zaczerlany. 1:10 000

Zaczerlany / oprac. topogr. 2007 r. ; oprac. kartogr. 2007 r. ; wyk. - konsorcjum w składzie: Geokart-International Sp. z o.o., Rzeszów; PLAND Sp. z o.o., Warszawa; GEO-TOP Sp. z o.o., Poznań. – Skala 1:10 000 ; współrzędne prostokątne w ukł. "1992", współrzędne geograficzne geodezyjne w ukł. EUREF-89, elipsoida GRS-80 (E 22°56'15"-E 23°00'00"/N 53°07'30"-N 53°05'00"). – [Warszawa] : Główny Geodeta Kraju, 2007 (Rzeszów : Geokart-International). – 1 mapa : kolor. ; 48×44 cm.

(Mapa topograficzna Polski w standardzie TBD 1:10 000. Ukł. 1992 ; N-34-106-D-b-4).

[zob. Skorowidz mapy topograficznej Polski 1:10 000](#)

Tyt. znad ramki mapy. – Instrukcja do mapy sporządzona przez GUGiK. – Rzeźba terenu: poziomicze, punkty wysokości. – Poziom odniesienia wysokości Kronsztadt-86. – Objasnienie znaków na lewym marginesie. – Na dolnym marginesie podział administracyjny. – [Współfinansowanie] Urząd Marszałkowski Woj. Podlaskiego. – Cop. Główny Geodeta Kraju. – Dok. kartogr. w jęz. pol.

ISBN 978-83-254-0163-4

1. Zaczerlany (woj. podlaskie ; okręg) – mapy topograficzne

912(438)PD

b20886317

575/2007

Złotoria. 1:10 000

Złotoria / oprac. topogr. 2007 r. ; oprac. kartogr. 2007 r. ; wyk. - konsorcjum w składzie: Geokart-International Sp. z o.o., Rzeszów; PLAND Sp. z o.o., Warszawa; GEO-TOP Sp. z o.o., Poznań. – Skala 1:10 000 ; współrzędne prostokątne w ukł. "1992", współrzędne geograficzne geodezyjne w ukł. EUREF-89, elipsoida GRS-80 (E 22°52'30"-E 22°56'15"/N 53°12'30"-N 53°10'00"). – [Warszawa] : Główny Geodeta Kraju, 2007 (Rzeszów : Geokart-International). – 1 mapa : kolor. ; 48×44 cm.

(Mapa topograficzna Polski w standardzie TBD 1:10 000. Ukł. 1992 ; N-34-106-B-d-3).

[zob. Skorowidz mapy topograficznej Polski 1:10 000](#)

Tyt. znad ramki mapy. – Instrukcja do mapy sporządzona przez GUGiK. – Rzeźba terenu: poziomicze, punkty wysokości. – Poziom odniesienia wysokości Kronsztadt-86. – Objasnienie znaków na lewym marginesie. – Na dolnym marginesie podział administracyjny. – [Współfinansowanie] Urząd Marszałkowski Woj. Podlaskiego. – Cop. Główny Geodeta Kraju. – Dok. kartogr. w jęz. pol.

ISBN 978-83-254-0156-6

1. Złotoria (woj. podlaskie ; okręg) – mapy topograficzne

912(438)PD

b20886536

576/2007

912(438)PM Województwo pomorskie

Bytów. [ca 1:10 000], 1:50 000

Bytów i okolice [!] ; Gmina Bytów : mapa turystyczna 1:50 000 = Touristische Karte / Wydawnictwo "REGION" ; treść Jarosław Ellwart ; zdj. Jarosław Ellwart, Kazimierz Rolbiecki. – [Skala ca 1:10 000]. – Skala 1:50 000. – Gdynia : REGION, 2007 (Pelplin : "Bernardinum"). – 2 mapy na 1 ark. : dwustronny, kolor. ; ark. pap. 47×67 cm, złoż. 24×14 cm.

Tyt. panelowy. – Recto i verso inform. turyst. z fot., indeks ulic. – "Przy oprac. mapy wykorzystano zgodnie z umową z Geodetą Województwa Pomorskiego, mapy topograficzne w skali 1:50 000 z zasobu państwowego". – Przebieg tras pieszych i rowerowych oznaczono na podst. istniejących wydawnictw turyst. i inform. podanych przez samorządy. – Cop. Wydawnictwo "REGION". – Treść mapy w jęz. pol., legenda i tekst także w jęz. niem.

1. Bytów (woj. pomorskie) – mapy 2. Bytów (woj. pomorskie ; okręg) – mapy turystyczne 3. Park Krajobrazowy Dolina Słupi – mapy turystyczne

912(438)PM

b1964419x

577/2007

Bytów. 1:150 000

Powiat bytowski : mapa turystyczna 1:150 000 = Touristische Karte / Wydawnictwo "REGION". – Wyd. 3. – Skala 1:150 000. – Gdynia : REGION, 2007 (Pelplin: "Bernardinum"). – 1 mapa : kolor. ; 45×47 cm, złoż. 24×14 cm.

Tyt. panelowy. – Przy oprac. mapy topograficznej [!] wykorzystano zgodnie z umową z Geodetą Województwa Pomorskiego mapy topograficzne w skali 1:100 000 z zasobu państwowego. Plany miast i miejscowości lotniskowych wykonano na podst. materiałów udostępionych

przez samorządy. Przebieg tras pieszych oznaczono na podst. istniejących wydawnictw turyst. i inform. podanych przez samorządy. – Mapy poboczne: Bytów, [ca 1:12 500], 30×22 cm; Bytów Centrum, [ca 1:7 500], 9×11 cm; Miastko, [ca 1:18 500], 18×15 cm. – Recto: obok mapy 7 schematów ścieżek dydaktycznych z objaśnieniami. – Verso: spisy ulic do każdego z planów pobocznych, herby Bytowa i Miastka. – Cop. Wydawnictwo "REGION". – Treść mapy w jęz. pol., legenda i tekst także w jęz. niem.

ISBN 83-60437-32-7

1. Bytów (woj. pomorskie ; okręg) – mapy turystyczne 2. Miastko (woj. pomorskie) – mapy 3. Bytów (woj. pomorskie) – mapy
912(438)PM
b19060774

578/2007

Gdańsk. [ca 1:2 700]

Gdańsk : fotomapa / koncepcja: Anna Dranicka Madejska, Jacek Jancelewicz. – [Skala ca 1:2 700]. – Gdańsk: E-City, [2002]. – 1 mapa : kolor. ; 78×62 cm, złoż. 23×14 cm, w okł.

Tyt. okł. – Recto: herb miasta, spis atrakcji turyst. oznaczonych na mapie. – Fotomapa wykonana z prostopadłego zdjęcia lotniczego. – Zdjęcie lotnicze - własność Głównego Geodety Kraju. – Dok. kartogr. w jęz. pol.

ISBN 83-913967-1-1

1. Gdańsk (woj. pomorskie) – mapy turystyczne
912(438)PM
b18274249

579/2007

Gdańsk. 1:3 900

Danzing : Die Altstadt : Die touristische Karte / Wydawnictwo MER Rekowski. – Skala 1:3 900. – Gdańsk-Osowa : "MER", [2007]. – 1 mapa : kolor. ; 47×42 cm, złoż. 21×12 cm.

Tyt. panelowy. – Na mapie winietki obiektów zabytkowych. – Verso: indeks ulic, inform. turyst.-krajozn. z winietkami obiektów zabytkowych. – Treść mapy w jęz. pol. i niem., legenda i tekst w jęz. niem.

ISBN 978-83-923671-3-0

1. Gdańsk (woj. pomorskie) – Centrum – mapy 2. Gdańsk (woj. pomorskie) – Stare Miasto – mapy
912(438)PM
b19728426

580/2007

Gdańsk. 1:3 900

Old City of Gdansk : Tourist Map / Wydawnictwo MER Rekowski. – Skala 1:3 900. – Gdańsk-Osowa : MER, [2007]. – 1 mapa : kolor. ; 47×42 cm, złoż. 21×12 cm.

Tyt. panelowy. – Na mapie winietki obiektów zabytkowych. – Verso: indeks ulic, inform. turyst.-krajozn. z winietkami obiektów zabytkowych. – Treść mapy w jęz. pol. i ang., legenda i tekst w jęz. ang.

ISBN 978-83-923671-3-0

1. Gdańsk (woj. pomorskie) – Centrum – mapy 2. Gdańsk (woj. pomorskie) – Stare Miasto – mapy
912(438)PM
b19728475

581/2007

Gdańsk. 1:17 500

Gdańsk : plan miasta 1:17 500 / oprac.: Polskie Przedsiębiorstwo Wydawnictw Kartograficznych S.A. im. E. Romera ; red.: Beata Konopska, Michał Starzewski ; zespół red.: Ewa Kowalska [et al.]. – Wyd. 8, aktual. zakończono w grudniu 2007 r. / red. Ewa Kowalska. – Skala 1:17 500. – Warszawa : PPWK, 2007. – 1 mapa : kolor. ; 96×66 cm, złoż. 22×12 cm, laminowany.

Mapy poboczne: Centrum miasta, 1:8 800, 24×16 cm; Gdańsk-Sobieszewo, 1:45 000, 23×43 cm; Gdańsk - cz. zachodnia, 1:45 000, 34×21 cm; Gdańsk-Osowa, 1:17 500, 11×21 cm; Gdańsk-Kokoszki, 1:17 500, 11×21 cm; Gdańsk-św. Wojciech, 1:17 500, 12×11 cm; Gdańsk - mapa skorowidzowa, 11×21 cm. – Tyt. panelowy. – Data wyd. z CIP – Rzeźba terenu: punkty wysokości. – Verso: indeks ulic. – COPERNICUS - logo handlowe PPWK. – Nr kat. 51-113-55-01. – Cop. by PPWK S.A. – Treść mapy w jęz. pol., legenda także w jęz. ang. i niem.

ISBN 978-83-7539-163-3

1. Gdańsk (woj. pomorskie) – mapy 2. Gdańsk (woj. pomorskie) – Centrum – mapy 3. Gdańsk (woj. pomorskie) – Sobieszewo – mapy
4. Gdańsk (woj. pomorskie) – Kokoszki – mapy 5. Gdańsk (woj. pomorskie) – Osowa – mapy 6. Gdańsk (woj. pomorskie) – Święty Wojciech – mapy

912(438)PM
b22996229

582/2007

Gdańsk. [ca 1:26 000]

Gdańsk : plan miasta / Kangur. – [Skala ca 1:26 000]. – Gdynia : Kangur, [non post 2006]. – 1 mapa : dwustronny, kolor. ; ark. pap. 48×68 cm, złoż. 24×14 cm.

Tyt. panelowy. – Datowanie mapy na podst. 10-cyfrowego ISBN. – Mapy poboczne: [Sobieszewo, ca 1:30 000], 6×20 cm; [Centrum Gdańska, ca 1:9 000], 23×19 cm. – Recto: reklamy firm zlokalizowanych na planie. – Verso: spis ulic, inform. teleadresowy. – Cop. by Kangur. – Dok. kartogr. w jęz. pol.

ISBN 83-89435-97-7. – ISBN 978-83-89435-97-2

1. Gdańsk (woj. pomorskie) – mapy 2. Gdańsk (woj. pomorskie) – Sobieszewo – mapy 3. Gdańsk (woj. pomorskie) – Centrum – mapy
912(438)PM
b23255304

583/2007

Gdańsk. 1:35 000

Gdańsk : mapa rowerowa / oprac. Grzegorz Młynarski. – Skala 1:35 000. – Gdańsk : POLSKAPRESSE. Oddział Prasa Bałtycka, [2006]. – 1 mapa : kolor. ; 46×58 cm, złoż. 24×14 cm.

Tyt. panelowy. – Źródło: Mapa 2000 Krzysztof Polus. – Verso: inform. dla rowerzystów. – Seria limitowana Dziennika Bałtyckiego. – Cop. by "MAPA 2000". – Dok. kartogr. w jęz. pol.

1. Gdańsk (woj. pomorskie) – mapy turystyczne 2. Turystyka rowerowa – Polska – mapy turystyczne

912(438)PM

b23564490

584/2007

Gdańsk. 1:50 000

Rowerowe Trójmiasto : ścieżki rowerowe / ExpressMap ; red. i oprac. kartogr.: Aneta Rupniewska, Krzysztof Radwański. – Skala 1:50 000. – Warszawa : ExpressMap Polska, cop. 2007. – 1 mapa : dwustronny, kolor. ; 33×48 cm, złoż. 16×10 cm, laminowany.

Tyt. panelowy. – Cop. Wydawnictwo Kartograficzne ExpressMap Polska Sp. z o.o. – Dok. kartogr. w jęz. pol.

ISBN 978-83-60120-73-6

1. Gdańsk (woj. pomorskie) – mapy turystyczne 2. Gdynia (woj. pomorskie) – mapy turystyczne 3. Trójmiejski Park Krajobrazowy – mapy turystyczne 4. Sopot (woj. pomorskie) – mapy 5. Turystyka rowerowa – Polska – mapy turystyczne

912(438)PM

b20338727

585/2007

Gdynia. [ca 1:21 000]

Gdynia : plan miasta / Kangur. – [Skala ca 1:21 000]. – Gdynia : Kangur, [non ante 2006]. – 1 mapa : kolor. ; ark. pap. 68×48 cm, złoż. 24×14 cm.

Tyt. panelowy. – Data wydania na podst. ISBN. – Mapa poboczna: [Centrum Gdyni, ca 1:13 000], 19×23 cm. – Verso: spis ulic. – Na planie zlokalizowano siedziby firm reklamodawców. – Dok. kartogr. w jęz. pol.

ISBN 83-89435-95-0. – ISBN 978-83-89435-95-8

1. Gdynia (woj. pomorskie) – mapy 2. Gdynia (woj. pomorskie) – Centrum – mapy

912(438)PM

b21625372

586/2007

Gdynia. [ca 1:25 000], [ca 1:27 500], [ca 1:15 000]

Trójmiasto: Gdynia, Gdańsk, Sopot : plan miasta / Kangur Gdynia. – [Skala ca 1:25 000]. – [Skala ca 1:27 500]. – [Skala ca 1:15 000]. – Gdynia : Kangur, [non post 2006]. – 3 mapy na 1 ark. : dwustronny, kolor. ; ark. pap. 48×67 cm, złoż. 24×14 cm.

Tyt. panelowy. – Data wydania na podst. ISBN. – Mapy główne: Gdynia; Gdańsk; Sopot. – Recto i verso: indeksy ulic, reklamy firm zlokalizowanych na planach. – Cop. by Kangur. – Dok. kartogr. w jęz. pol.

ISBN 83-89435-94-2

1. Gdynia (woj. pomorskie) – mapy 2. Gdańsk (woj. pomorskie) – mapy 3. Sopot (woj. pomorskie) – mapy

912(438)PM

b21624550

587/2007

Kartuzy. 1:100 000

Powiat kartuski : mapa turystyczna 1:100 000 = Touristische Karte = Tourist map / Wydawnictwo "REGION" ; treść, zdj. Jarosław Ellwart. – Wyd. 3. – Skala 1:100 000. – Gdynia : REGION, 2007 (Pelplin : "Bernardinum"). – 1 mapa : kolor. ; 37×57 cm, złoż. 24×14 cm.

Tyt. panelowy. – "Przy oprac. mapy topograficznej [!] wykorzystano zgodnie z umową z Geodetą Województwa Pomorskiego, mapy topograficzne w skali 1:100 000 z zasobu państwowego. Plany miast i miejscowości lotniskowe wykonano na podst. materiałów udostępnionych przez samorządy. Przebieg tras pieszych oznaczono na podst. istniejących wydawnictw turyst. i inform. podanych przez samorządy". – Mapy poboczne: Sulęcyno, [ca 1:12 000], 13×9 cm; Chmielno, [ca 1:10 000], 13×9 cm; Kartuzy, [ca 1:11 000], 25×19 cm; Żukowo, [ca 1:14 000], 13×12 cm. – Recto: inform. użytkowe, fot. – Verso: inform. turyst.-krajozn. z fot. – Tylny panel: mapa pogładowa. – Indeks ulic Kartuz i Żukowa. – Cop. Wydawnictwo "REGION". – Treść mapy w jęz. pol., legenda i tekst także w jęz. niem i ang.

ISBN 978-83-60437-79-7

1. Kartuzy (woj. pomorskie ; okręg) – mapy 2. Sulęcyno (woj. pomorskie) – mapy 3. Chmielno (woj. pomorskie) – mapy 4. Kartuzy (woj. pomorskie) – mapy 5. Żukowo (woj. pomorskie) – mapy

912(438)PM

b20620615

588/2007

Łeba. [ca 1:4 500], [ca 1:95 000]

Łeba : plan miasta ; Słowiński Park Narodowy / oprac. Wydawnictwo Kamera, foto Robert Gauer. – [Skala ca 1:4 500]. – [Skala ca 1:95 000]. – Kołobrzeg : [Kamera], [2002]. – 2 mapy na 1 ark. : dwustronny, kolor. ; ark. pap. 40×58 cm, złoż. 21×10 cm, w okł.

Tyt. panelowy. – Recto: spis ulic, inform. teleadresowy. – Verso: tekst turyst. z fot. – Treść mapy w jęz. pol., legenda także w jęz. niem.

ISBN 83-906291-4-3

1. Łeba (woj. pomorskie) – mapy 2. Słowiński Park Narodowy – mapy

912(438)PM+912(438-751)

b21816931

589/2007

Łeba. 1:10 000, 1:45 000

Łeba : skala 1:10 000 ; Okolice Łeby : skala 1:45 000 / oprac. Wydawnictwo Turystyczne PLAN ; red. i tekst Daniel Jończy, Piotr Pietrzak, Rafał Fronia. – Skala 1:10 000. – Skala 1:45 000. – Jelenia Góra : PLAN, 2007. – 2 mapy na 1 ark. : dwustronny, kolor. ; ark. pap. 68×48 cm, złoż. 24×12 cm.

Tyt. z mapy. – Rzeźba terenu: poziomice, barwy batymetryczne, punkty wysokości. – Verso: inform. turyst.-krajozn., fot. – Galileos - logo handlowe. – Nr katalogowy 3-07-07. – Treść mapy w jęz. pol., legenda także w jęz. niem.

ISBN 978-83-60044-88-9

1. Łeba (woj. pomorskie ; okręg) – mapy turystyczne 2. Słowiński Park Narodowy – mapy turystyczne 3. Łeba (woj. pomorskie) – mapy turystyczne

912(438)PM

b21613345

590/2007

Pomorskie, województwo. 1:17 500

Atlas miast województwa pomorskiego : atlas miast 1:17 500 = City Atlas = Stadtatlas / Oprac. Polskie Przedsiębiorstwo Wydawnictw Kartograficznych im. E. Romera ; red.: Beata Konopska, Michał Starzewski ; zespół red.: Małgorzata Basińska [et al.]. – Skala 1:17 500. – Warszawa : PPWK, 2007. – 1 atlas (s. mapy, indeksy 1-176, s. tekst 177-182) : kolor. ; 24 cm, skoroszyt.

Zespół informacji geogr.: Jacek Ruciński [et al.]. – Data wyd. z CIP. – Rzeźba terenu: punkty wysokości. – Wewnętrzna s. okł.: mapa skorowidzowa. – Zawiera 28 planów miast woj. pomorskiego, 1:17 500, s. 26-176. – Mapa woj. pomorskiego 1:250 000, s. 2-18. – Indeksy: ulic do planów 1:17 500, miejscowości do mapy 1:250 000. – COPERNICUS - logo handlowe PPWK. – Nr kat. 52-105-01-01. – Cop. by PPWK im. E. Romera S.A. – Atlas w jęz. pol., legenda także w jęz. ang., niem. i fr.

ISBN 978-83-7329-951-1

1. Pomorskie, województwo (od 1999) – mapy 2. Pomorskie, województwo (od 1999) – mapy drogowe

912(438)PM

b20797667

591/2007

Pomorskie, województwo. 1:300 000

Województwo pomorskie : mapa samochodowa 1:300 000 / oprac. Polskie Przedsiębiorstwo Wydawnictw Kartograficznych im. E. Romera S.A. ; red.: Beata Konopska, Michał Starzewski ; zespół red.: Mikołaj Cacopulos [et al.]. – Wyd. 5 / red. wyd. Mikołaj Cacopulos. – Skala 1:300 000. – Warszawa : PPWK, 2007. – 1 mapa : kolor. ; 65×71 cm, złoż. 22×12 cm.

Tyt. panelowy. – Data wyd. z CIP. – Rzeźba terenu: punkty wysokości. – Podział admin. do poziomu powiatów, z wyróżnieniem siedzib gmin. – Mapy poboczne - plany przejazdów i lokalizacji stacji paliwowych: Starogard Gdański, 1:30 000, 21×11 cm; Reda, 1:30 000, 21×11 cm; Żukowo, 1:30 000, 21×11 cm; Gdańsk, Gdynia, Sopot, 1:50 000, 64×70 cm; Słupsk, 1:50 000, 21×23 cm; Pruszcz Gdański, 1:30 000, 21×23 cm. – Verso: indeks miejscowości. – COPERNICUS - logo handlowe PPWK. – Nr kat. 57-011-21-01. – Cop. by PPWK im. E. Romera S.A. – Treść mapy w jęz. pol., legenda także w jęz. ang. i niem.

ISBN 978-83-7539-004-9

1. Pomorskie, województwo (od 1999) – mapy drogowe 2. Gdynia (woj. pomorskie) – mapy drogowe 3. Sopot (woj. pomorskie) – mapy drogowe 4. Starogard Gdański (woj. pomorskie) – mapy drogowe 5. Reda (woj. pomorskie) – mapy drogowe 6. Żukowo (woj. pomorskie) – mapy drogowe 7. Gdańsk (woj. pomorskie) – mapy drogowe 8. Słupsk (woj. pomorskie) – mapy drogowe 9. Pruszcz Gdański (woj. pomorskie) – mapy drogowe

912(438)PM

b20771897

592/2007

Pruszcz Gdański. [ca 1:100 000], [ca 1:13 000]

Turystyczna mapa i przewodnik powiatu gdańskiego ; Turystyczna mapa i przewodnik Pruszcza Gdańskiego / projekt graf. Daniel Kufel. – [Skala ca 1:100 000]. – [Skala ca 1:13 000]. – Pruszcz Gdański : Firma Fotograficzno-Poligraficzna AGNI, 2007. – 2 mapy na 1 ark. : dwustronny, kolor. ; ark. pap. 43×61 cm, złoż. 22×14 cm, w okł.

Tyt. okł. – Rzeźba terenu: poziomice, punkty wysokości. – Recto: bordiura z herbami i fot. obiektów zlokalizowanych na mapie. – Verso: wykaz zabytków oznaczonych winiętkami na planie, spis ulic, inform. turyst.-krajozn. – Wewnętrzna s. okł. tekst: "Ważniejsze szlaki turystyczne". – Dok. kartogr. w jęz. pol.

ISBN 978-83-60176-07-8

1. Pruszcz Gdański (woj. pomorskie ; okręg) – mapy 2. Pruszcz Gdański (woj. pomorskie) – mapy

912(438)PM

b24032438

593/2007

Puck. 1:100 000

Powiat pucki : mapa turystyczna 1:100 000 = Touristische Karte / Wydawnictwo Region ; red. i tekst Jarosław Ellwart ; oprac. kartogr. Grażyna Ellwart, Dorota Okroj ; tl. Izabela Kowalska. – Wyd. 6. – Skala 1:100 000. – Gdynia : REGION, 2007 (Pelplin : "Bernardinum"). – 1 mapa : kolor. ; 35×67 cm, złoż. 24×14 cm.

Tyt. panelowy. – Przy oprac. mapy wykorzystano materiały geodezyjne i kartogr. miast i gmin powiatu puckiego, Nadmorskiego Parku Krajobrazowego, Nadleśnictwa Wejherowo i Biura Hydrograficznego Mar. Woj. (BHMW 35, 152). – Rzeźba terenu: barwy batymetryczne. – Mapy poboczne: Puck, [ca 1:15 000], 13×16 cm; Władysławowo, [ca 1:18 000], 13×18 cm; Jastarnia, [ca 1:16 000], 11×18 cm; Hel, [ca 1:17 000], 11×15 cm; Białogóra, [ca 1:6 000], 8×13 cm; Dębki, [ca 1:19 000], 8×13 cm; Jurata, [ca 1:13 000], 9×13 cm; Jastrzębia Góra, [ca 1:18 000], 9×20 cm; Rewa, [ca 1:30 000], 8×6 cm. – Recto: na planach pobocznych herby miast. – Verso: inform. turyst.-krajozn. z fot. – Tylny panel: mapa poglądowa. – Cop. Wydawnictwo "REGION". – Treść mapy w jęz. pol., legenda i tekst także w jęz. niem.

1. Puck (woj. pomorskie ; okręg) – mapy turystyczne 2. Puck (woj. pomorskie) – mapy 3. Władysławowo (woj. pomorskie) – mapy 4. Jastarnia (woj. pomorskie) – mapy 5. Hel (woj. pomorskie) – mapy 6. Białogóra (woj. pomorskie) – mapy 7. Dębki (woj. pomorskie) – mapy 8. Jastarnia (woj. pomorskie) – Jurata – mapy 9. Władysławowo (woj. pomorskie) – Jastrzębia Góra – mapy 10. Rewa (woj. pomorskie) – mapy

912(438)PM
b19730913

594/2007

Puck. [ca 1:180 000], [ca 1:14 000]

Puck : gmina ; miasto : województwo pomorskie : mapa turystyczna = Touristische Karte = Tourist map / treść J. Ellwart ; zdj. J. Ellwart, J. P. Dettlaff. – [Skala ca 1:180 000]. – [Skala ca 1:14 000]. – Gdynia : REGION, [2007]. – 2 mapy na 1 ark. : dwustronny, kolor. ; 22×23 cm, 16×25 cm, ark. pap. 32×48 cm, złoż. 16×10 cm.

Tyt. panelowy. – Recto: herb Pucka. – Recto i verso: inform. turyst.-krajozn., fot. – Partner wydania: Urząd miasta w Pucku; Ośrodek Kultury, Sportu i Turystyki w Gminie Puck. – Cop. Wydawnictwo REGION. – Treść mapy w jęz. pol., legenda i tekst także w jęz. niem. i ang.

ISBN 978-83-60437-59-9

1. Puck (woj. pomorskie ; okręg) – mapy turystyczne 2. Puck (woj. pomorskie) – mapy

912(438)PM

b19644401

595/2007

Reda. [ca 1:15 000], [ca 1:12 500], [ca 1:18 000]

Reda ; Rumia ; Wejherowo : plany miast / Kangur. – [Skala ca 1:15 000]. – [Skala ca 1:12 500]. – [Skala ca 1:18 000]. – Gdynia : Kangur, [2006]. – 3 mapy na 1 ark.: dwustronny, kolor. ; ark. pap. 40×60 cm, złoż. 20×12 cm.

Tyt. panelowy. – Mapa poboczna: Kazimierz, [ca 1:45 000], 5×5 cm. – Recto i verso: inform. turyst.-krajozn., spisy ulic. – Na planach zlokalizowano siedziby firm reklamodawców. – Dok. kartogr. w jęz. pol.

ISBN 83-89435-94-2. – ISBN 978-83-89435-94-1

1. Reda (woj. pomorskie) – mapy 2. Rumia (woj. pomorskie) – mapy 3. Wejherowo (woj. pomorskie) – mapy 4. Kazimierz (woj. pomorskie) – mapy

912(438)PM

b21660980

596/2007

Słupsk. 1:13 000

Słupsk : skala 1:13 000 : Lębork, Łeba, Ustka : plan miasta = city plan = Stadtplan = plan de la ville / DAUNPOL sp. z o.o. Wydawnictwo Kartograficzne. – Skala 1:13 000. – Warszawa : DAUNPOL, 2007. – 1 mapa : kolor. ; 56×81 cm, złoż. 24×12 cm.

Tyt. panelowy. – Rzeźba terenu: punkty wysokości. – Mapy poboczne w skali 1:20 000: Lębork, 17×21 cm; Łeba, 15×23 cm; Ustka, 13×23 cm; Mapa okolic Słupska, [ca 1:300 000], 23×35 cm. – Verso: spisy ulic, inform. teleadresowy, tekst inform. z fot. – PILOT - logo handlowe DAUNPOL. – Cop. Daunpol sp. z o.o., Warszawa 2007. – Treść mapy i tekst w jęz. pol., legenda także w jęz. ang., niem. i fr.

ISBN 978-83-7475-201-5

1. Słupsk (woj. pomorskie) – mapy 2. Lębork (woj. pomorskie) – mapy 3. Łeba (woj. pomorskie) – mapy 4. Ustka (woj. pomorskie) – mapy 5. Słupsk (woj. pomorskie ; okręg) – mapy drogowe

912(438)PM

b23870412

597/2007

Słupsk. [ca 1:14 500]

Słupsk : plan miasta / Kangur. – [Skala ca 1:14 500]. – Gdynia : Kangur, 2007. – 1 mapa : kolor. ; ark. pap. 40×60 cm, złoż. 20×12 cm.

Tyt. panelowy. – Mapy poboczne: Kobylnica, [ca 1:35 000], 9×11 cm; Ustka, [ca 1:10 000], 19×23 cm; Słowiński Park Narodowy, [ca 1:300 000], 16×24 cm; [Centrum Słupska, ca 1:10 000], 15×11 cm. – Verso: inform. turyst.-krajozn. z fot. – Na mapie zlokalizowano siedziby reklamodawców. – Dok. kartogr. w jęz. pol.

ISBN 83-89435-81-0. – ISBN 978-83-89435-81-1

1. Słupsk (woj. pomorskie) – mapy 2. Kobylnica (woj. pomorskie) – mapy 3. Ustka (woj. pomorskie) – mapy 4. Słowiński Park Narodowy – mapy

912(438)PM

b21660542

598/2007

Smółdzino. [ca 1:85 000]

Gmina Smółdzino / Szarek Wydawnictwo Reklama ; Urząd Gminy Smółdzino. – [Skala ca 1:85 000]. – Smółdzino : Urząd Gminy, [2007]. – 1 mapa : kolor. ; 42×62 cm, złoż. 21×16 cm.

Tyt. panelowy. – Mapy poboczne: Smółdzino, ca 1:7 000, 20×15 cm; Gardna Wielka, [ca 1:7 000], 20×15 cm. – Recto i verso: tekst o gminie - historia, legendy, inform. turyst.-krajozn., fot. – Panel: herb gminy. – Dok. kartogr. w jęz. pol.

ISBN 83-915692-1-7

1. Smółdzino (woj. pomorskie, pow. Słupsk) – mapy 2. Gardna Wielka (woj. pomorskie) – mapy 3. Słowiński Park Narodowy – mapy 4. Smółdzino (woj. pomorskie, pow. Słupsk ; okręg) – mapy

912(438)PM

b20253515

599/2007

Sopot. 1:10 000

Sopot : plan miasta / Kangur. – Skala 1:10 000. – Gdynia : Kangur, [non post 2006]. – 1 mapa : kolor. ; 40×35 cm, złoż. 20×12 cm.

Tyt. panelowy. – Datowanie mapy na podst. 10-cyfrowego ISBN. – Mapa poboczna: [Centrum Sopotu, ca 1:9 000, 12×16 cm. – Recto: reklamy firm zlokalizowanych na planie. – Verso: spis ulic, inform. miejski z fot. – Cop. by Kangur. – Dok. kartogr. w jęz. pol.

ISBN 83-89435-99-3. – ISBN 978-83-89435-99-6

1. Sopot (woj. pomorskie) – mapy

912(438)PM

b2325581x

600/2007

Starogard Gdański. 1:100 000

Powiat starogardzki : Czarna Woda, Skarszewy, Skórcz, Starogard : mapa turystyczna 1:100 000 = Touristische Karte / Wydawnictwo "REGION" ; red. i skład Grażyna Ellwart ; treść Jarosław Ellwart. – Wyd. 2. – Skala 1:100 000. – Gdynia : REGION, 2007 (Pelplin : "Bernardinum"). – 1 mapa : kolor. ; 57×47 cm, złoż. 24×14 cm.

Tyt. panelowy. – "Przy oprac. mapy topograficznej [!] i planów miejscowości materiały kartogr. z zasobów Wojewódzkiego Ośrodka Dokumentacji Geodezyjnej i Kartograficznej w Gdańsku oraz dokumentację Starostwa Powiatowego w Starogardzie Gdańskim". – Mapy poboczne: Starogard Gdański, [ca 1:20 000], 33×25 cm; Czarna Woda, [ca 1:27 000], 10×15 cm; Skarszewy, [ca 1:13 000], 12×15 cm; Skórcz, [ca 1:10 000], 15×11 cm; Centrum Starogardu, [ca 1:10 000], 7×7 cm; Arboretum "Wirty", [skala nieobliczona], 7×8 cm. – Recto i verso: inform. turyst.-krajozn. z fot. – Cop. Wydawnictwo "REGION". – Treść mapy w jęz. pol., legenda i tekst także w jęz. niem.

ISBN 978-83-60437-33-9

1. Starogard Gdański (woj. pomorskie ; okręg) – mapy turystyczne 2. Starogard Gdański (woj. pomorskie) – mapy 3. Czarna Woda (woj. pomorskie) – mapy 4. Skarszewy (woj. pomorskie) – mapy 5. Skórcz (woj. pomorskie) – mapy 6. Wirty (woj. pomorskie ; arboretum) – mapy

912(438)PM

b19644279

601/2007

Sulęcyno. [ca 1:55 000]

Sulęcyno i okolice : województwo pomorskie : mapa turystyczna = Touristische Karte = Tourist map / Wydawnictwo "Region" ; treść Urząd Gminy - Sulęcyno, Jarosław Ellwart. – [Skala ca 1:55 000]. – Gdynia : REGION, [2007]. – 1 mapa : kolor. ; 32×48 cm, złoż. 16×10 cm.

Tyt. panelowy. – Mapy poboczne: Sulęcyno, [ca 1:5 000], 16×23 cm; Mściszewice, [ca 1:10 000], 8×8 cm; Kamienne Kręgi - Węsiory, [ca 1:30 000], 10×8 cm; Węsiory - plan kamiennych kręgów, [ca 1:1 300], 10×11 cm. – Recto i panel: herb Sulęcyna. – Recto i verso: inform. turyst.-krajozn., fot. – Cop. Wydawnictwo "REGION". – Treść mapy w jęz. pol., legenda i tekst także w jęz. niem. i ang.

ISBN 978-83-60437-26-1

1. Sulęcyno (woj. pomorskie ; okręg) – mapy turystyczne 2. Sulęcyno (woj. pomorskie) – mapy 3. Mściszewice (woj. pomorskie) – mapy 4. Węsiory (woj. pomorskie) – mapy

912(438)PM

b19644498

602/2007

Ustka. 1:45 000, 1:10 000

Okolice Ustki ; Ustka : plan miasta 1:10 000 = Stadtplan = Town Plan / oprac.: PLAN ; red. i tekst: Damian Dutkiewicz, Piotr Pietrzak, Rafał Fronia. – Skala 1:45 000. – Skala 1:10 000. – Jelenia Góra : PLAN, 2007. – 2 mapy na 1 ark. : dwustronny, kolor. ; ark. pap. 48×68 cm, złoż. 24×12 cm.

Tyt. z mapy. – Rzeźba terenu: poziomice, punkty wysokości. – Mapa poboczna: Rowy, 1:10 000, 22×19 cm. – Verso: inform. krajozn. z fot., spisy ulic. – Galileos - logo handlowe. – Treść mapy w jęz. pol., legenda także w jęz. niem.

ISBN 978-83-60044-87-2

1. Ustka (woj. pomorskie ; okręg) – mapy turystyczne 2. Ustka (woj. pomorskie) – mapy 3. Rowy (woj. pomorskie) – mapy

912(438)PM

b21656319

603/2007

Wejherowo. 1:17 500

Wejherowo ; Reda ; Rumia ; Puck : plany miast 1:17 500 / oprac. Polskie Przedsiębiorstwo Wydawnictw Kartograficznych im. E. Romera ; red.: Beata Konopska, Michał Starzewski ; zespół red.: Bożena Kobert [et al.] ; oprac. planu zakończono w lipcu 2007 r. – Skala 1:17 500. – Warszawa : PPWK, 2007. – 4 mapy na 1 ark. : dwustronny, kolor. ; ark. pap. 66×48 cm, złoż. 22×12 cm.

Tyt. panelowy. – Data wyd. z CIP. – Mapa poboczna: Okolice Wejherowa, 1:250 000, 20×17 cm. – Recto i verso: indeksy ulic. – COPERNICUS - logo handlowe PPWK. – Nr kat. 51-184-70-01. – Cop. by PPWK S.A. – Treść mapy w jęz. pol., legenda także w jęz. ang. i niem.

ISBN 978-83-7329-956-6

1. Wejherowo (woj. pomorskie) – mapy 2. Reda (woj. pomorskie) – mapy 3. Rumia (woj. pomorskie) – mapy 4. Puck (woj. pomorskie) – mapy 5. Trójmiejski Park Krajobrazowy – mapy turystyczne 6. Nadmorski Park Krajobrazowy – mapy turystyczne

912(438)PM

b20796560

604/2007

Wejherowo. 1:50 000

Ziemia wejherowska i okolice : szlaki piesze, rowerowe, konne i dydaktyczne : atlas turystyczny Kaszub Północnych : skala 1:50 000 / oprac. kartogr.: Eko-Kapio ; oprac. graf.: Anna Kowalska. – Skala 1:50 000. – Gdańsk : Eko-Kapio, 2007. – 1 atlas (s. [1-3], 4-22 tekst, 23-69 mapy, 70-96 tekst) : kolor. ; 24 cm, skoroszyt.

Rzeźba terenu: poziomice, punkty wysokości. – Tekst inform. i fot. – Cop. EKO-KAPIO. – Atlas w jęz. pol., legenda także w jęz. ang. i niem.

ISBN 978-83-88201-91-2

1. Wejherowo (woj. pomorskie ; okręg) – mapy turystyczne 2. Kaszuby – mapy turystyczne 3. Turystyka rowerowa – Polska – mapy 4. Turystyka konna – Polska – mapy 5. Turystyka piesza – Polska – mapy

912(438)PM

b20621498

605/2007

Wejherowo. 1:50 000

Ziemia wejherowska i okolice : szlaki piesze, rowerowe, konne i dydaktyczne : atlas turystyczny Kaszub Północnych : skala 1:50 000 / oprac. kartogr.: Eko-Kapio ; oprac. graf.: Anna Kowalska. – Skala 1:50 000. – Gdańsk : Eko-Kapio ; Poznań : CartoMedia [dystr.], 2007. – 1 atlas (s. [1-3], 4-22 tekst, 23-69 mapy, 70-96 tekst) : kolor. ; 24 cm, skoroszyt.

Rzeźba terenu: poziomice, punkty wysokości. – Tekst inform. i fot. – REGIO - logo produktu marki CartoMedia. – Cop. EKO-KAPIO. – Wydano dla Cop. CartoMedia. – Atlas w jęz. pol., legenda także w jęz. ang. i niem.

ISBN 978-83-88201-92-9

1. Wejherowo (woj. pomorskie ; okręg) – mapy turystyczne 2. Kaszuby – mapy turystyczne 3. Turystyka rowerowa – Polska – mapy 4. Turystyka konna – Polska – mapy 5. Turystyka piesza – Polska – mapy

912(438)PM

b20621437

606/2007

Władysławowo. [ca 1:6 500 - 1:14 500]

Władysławowo, Chłapowo ; Chałupy, Jastrzębia Góra, Karwia, Ostrowo : plan miasta / Kangur. – [Skala ca 1:6 500 - 1:14 500]. – Gdynia : Kangur, [2006]. – 5 map na 1 ark. : dwustronny, kolor. ; ark. pap. 41×60 cm, złoż. 21×12 cm.

Tyt. na dwóch panelach. – Datowanie mapy na podst. ISBN. – Recto i verso: inform. turyst.-krajozn., spisy ulic. – Na mapach zlokalizowano siedziby firm reklamodawców. – Cop. by Kangur. – Dok. kartogr. w jęz. pol.

ISBN 83-89435-90-x. – ISBN 978-83-89435-90-3

1. Władysławowo (woj. pomorskie) – mapy 2. Władysławowo (woj. pomorskie) – Chłapowo – mapy 3. Władysławowo (woj. pomorskie) – Jastrzębia Góra – mapy 4. Władysławowo (woj. pomorskie) – Karwia – mapy 5. Władysławowo (woj. pomorskie) – Ostrowo – mapy 6. Władysławowo (woj. pomorskie) – Chałupy – mapy

912(438)PM

b21661017

607/2007

Władysławowo. [ca 1:8 000]

Władysławowo, Chłapowo, Chałupy ; Jastrzębia Góra, Karwia, Ostrowo, Tupadły, Rozewie / Kangur. – [Skala ca 1:8 000]. – Gdynia : Kangur, 2002. – 6 map na 1 ark. : dwustronny, kolor. ; ark. pap. 41×60 cm, złoż. 21×12 cm.

Tyt. na dwóch panelach. – Recto i verso: spisy ulic, inform. teledadresowe, reklamy. – Dok. kartogr. w jęz. pol.

ISBN 83-87655-77-5

1. Władysławowo (woj. pomorskie) – mapy 2. Władysławowo (woj. pomorskie) – Chłapowo – mapy 3. Władysławowo (woj. pomorskie) – Chałupy – mapy 4. Władysławowo (woj. pomorskie) – Jastrzębia Góra – mapy 5. Władysławowo (woj. pomorskie) – Karwia – mapy 6. Władysławowo (woj. pomorskie) – Ostrowo – mapy 7. Władysławowo (woj. pomorskie) – Rozewie – mapy 8. Władysławowo (woj. pomorskie) – Tupadły – mapy

912(438)PM

b23051085

608/2007

Helska, Mierzeja. Półwysep Helski ; Władysławowo, Jastrzębia Góra, Puck, Hel, Jurata, Jastarnia, Kuźnica, Chałupy, Karwia *zob. poz. 241*

Wisła. Z biegiem Wisły: Grudziądz - Gdańsk : mapa turystyczna 1:75 000 *zob. poz. 304*

Wiślana, Mierzeja. Mierzeja Wiślana ; plany miast: Krynica Morska, Piaski, Przebrno, Kąty Rybackie, Sztutowo, Stegna, Jantar, Mikoszewo, Sobieszewo, Nowy Dwór Gdański *zob. poz. 306*

912(438)SL Województwo śląskie

Będzin. 1:18 500, 1:100 000

Będzin : plan miasta i mapa powiatu / oprac. DAUNPOL Sp. z o.o. Wydawnictwo Kartograficzne. – Skala 1:18 500. – Skala 1:100 000. – Warszawa : DAUNPOL, [2004]. – 2 mapy na 1 ark. : dwustronny, kolor. ; ark. pap. 48×69 cm, złoż. 24×12 cm.

Tyt. z panelowy. – Data wyd. ustalona z wydawcą. – Rzeźba terenu: punkty wysokości. – Verso: spis ulic, "Miniprzewodnik" z fot. – Recto i verso: reklamy firm. – Panel - "Dziennik Zachodni". – Cop. DAUNPOL Sp. z o.o. – Dok. kartogr. w jęz. pol.

ISBN 83-919375-4-2

1. Będzin (woj. śląskie) – mapy 2. Będzin (woj. śląskie ; okręg) – mapy

912(438)SL

b23557369

609/2007

Bielsko-Biała. 1:17 000

Bielsko-Biała : plan miasta 1:17 000 : Czechowice-Dziedzice, Skoczów, Żywiec / oprac. Polskie Przedsiębiorstwo Wydawnictw Kartograficznych im. E. Romera S.A. ; red.: Beata Konopska i Michał Starzewski ; zespół red.: Joanna Kubiczek-Korcala [et al.]. – Wyd. 3, aktual. planu zakończono w listopadzie 2006 r. – Skala 1:17 000. – Warszawa : PPWK, 2007. – 1 mapa : dwustronny, kolor. ; ark. pap. 66×96 cm, złoż. 22×12 cm.

Tyt. panelowy. – Data wyd. z CIP. – Treść turyst. oprac. na podst. materiałów Macieja Walickiego. – Rzeźba terenu: poziomice, punkty wysokości. – Mapy poboczne: Czechowice-Dziedzice, 1:20 000, 21×23 cm; Skoczów, 1:20 000, 21×23 cm; Żywiec, 1:20 000, 21×16 cm, [Bielsko-Biała] Centrum miasta, 1:8 500, 24×26 cm; Okolice Bielska-Białej, 1:250 000, 21×23 cm. – Verso: spisy ulic, inform. adresowe. – Nr kat. 51-102-70-03. – Cop. by PPWK S.A. – Treść mapy w jęz. pol., legenda także w jęz. ang. i niem.

ISBN 83-7329-891-6. – ISBN 978-83-7329-891-0

1. Bielsko-Biała (woj. śląskie) – mapy 2. Czechowice-Dziedzice (woj. śląskie) – mapy 3. Skoczów (woj. śląskie) – mapy 4. Żywiec (woj. śląskie) – mapy 5. Bielsko-Biała (woj. śląskie) – Centrum – mapy 6. Bielsko-Biała (woj. śląskie ; okręg) – mapy

912(438)SL

b1880469x

610/2007

Bielsko-Biała. 1:20 000

Bielsko-Biała : mapa 1:20 000 = map = Karte / Wydawnictwo Witański ; oprac. tekstu i inform. Wioletta Majcherczyk. – Wyd. 7. – Skala 1:20 000. – Katowice : Wydawnictwo Witański, 2002. – 1 mapa : kolor. ; ark. pap. 96×68 cm, złoż. 24×12 cm.

Tyt. panelowy. – Błędny numer wydania. Mapy o tym samym tyt., nr. wyd. i ISBN wydane w 2001 i 2000r. – Rzeźba terenu: poziomicze, punkty wysokości. – Mapy poboczne: Okolice Bielska, 1:200 000, 23×19 cm; Centrum Bielska, 1:10 000, 23×23 cm. – Verso: indeks ulic, inform. teleadresowy, tekst inform. – Cop. Wydawnictwo Witański - Katowice. – Treść mapy w jęz. pol., legenda także w jęz. ang. i niem.

ISBN 83-87502-24-3

1. Bielsko-Biała (woj. śląskie) – mapy 2. Bielsko-Biała (woj. śląskie) – Centrum – mapy 3. Bielsko-Biała (woj. śląskie ; okręg) – mapy
912(438)SL
b22640617

611/2007

Bielsko-Biała. 1:20 000

Bielsko-Biała : plan miasta : skala 1:20 000 : Żywiec, Czechowice-Dziedzice = city plan = Stadtplan = plan de la ville / DAUNPOL sp. z o.o. Wydawnictwo Kartograficzne. – Skala 1:20 000. – Warszawa : DAUNPOL, 2007. – 1 mapa : kolor. ; ark. pap. 92×68 cm, złoż. 24×12 cm.

Tyt. panelowy. – Rzeźba terenu: punkty wysokości, rysunek skarp. – Mapy poboczne: Bielsko-Biała Centrum, 1:10 000, 21×26 cm; Żywiec, 1:20 000, 45×40 cm; Czechowice-Dziedzice, 1:20 000, 35×25 cm; Okolice Bielska-Białej i Żywca, 1:250 000, 27×26 cm. – Verso: spisy ulic miast tyt. i gmin znajdujących się w zasięgu planów. – PILOT - logo handlowe DAUNPOL. – Cop. DAUNPOL sp. z o.o. Wydawnictwo Kartograficzne. – Dok. kartogr. w jęz. pol., legenda także w w jęz. ang., niem. i fr.

ISBN 978-83-7475-133-9

1. Bielsko-Biała (woj. śląskie) – mapy 2. Żywiec (woj. śląskie) – mapy 3. Czechowice-Dziedzice (woj. śląskie) – mapy 4. Bielsko-Biała (woj. śląskie) – Centrum – mapy 5. Bielsko-Biała (woj. śląskie ; okręg) – mapy drogowe 6. Żywiec (woj. śląskie ; okręg) – mapy drogowe
912(438)SL
b19140605

612/2007

Bielsko-Biała. 1:50 000

Powiat bielski : mapa turystyczna 1:50 000 = tourist map = turistická mapa / red. Aleksandra Domeradzka ; zdj. W. Broł [et al.]. – Skala 1:50 000. – Bielsko-Biała : Starostwo Powiatowe ; Katowice : Wydawnictwo Witański, 2006. – 1 mapa : kolor. ; 66×97 cm, złoż. 25×14 cm.

Tyt. panelowy. – Rzeźba terenu: poziomicze, punkty wysokości. – Mapy poboczne: Powiat bielski : mapa administracyjna, 1:150 000, 25×27 cm; [Powiat bielski na tle Polski, ca 1:5 500 000], 13×13 cm; Turystyczne szlaki piesze i rowerowe powiatu bielskiego i okolic, [ca 1:90 000], 36×39 cm; Ośrodek Narciarski Czarna-Solisko Szczyrk, [ca 1:18 500], 17×19 cm; COS Szczyrk, [ca 1:20 000], 17×6 cm. – Verso: inform. turyst.-krajozn. z fot. – Projekt współfinansowany przez Unię Europejską z Programu Interreg IIIA Polska-Republika Słowacka oraz budżet państwa w ramach Mikroprojektów Euroregionu Beskidy. – Cop. 2006 Wydawnictwo Witański. – Treść mapy w jęz. pol., legenda i tekst także w jęz. ang. i słowac.

ISBN 83-87502-97-9

1. Bielsko-Biała (woj. śląskie ; okręg) – mapy turystyczne 2. Bielsko-Biała (woj. śląskie ; okręg) – mapy 3. Park Krajobrazowy Beskidu Małego – mapy turystyczne 4. Park Krajobrazowy Beskidu Śląskiego – mapy turystyczne 5. Turystyka rowerowa – Polska – mapy turystyczne
912(438)SL
b21653884

613/2007

Bojszowy. 1:20 000

Bojszowy : mapa gminy 1:20 000 / Wydawnictwo Witański. – Wyd. 2. – Skala 1:20 000. – Katowice : Wydawnictwo Witański, 2002. – 1 mapa : kolor. ; 47×54 cm, złoż. 24×11 cm.

Tyt. panelowy. – Verso: inform. o gminie z fot., spis ulic. – Cop. Wydawnictwo Witański - Katowice. – Treść mapy w jęz. pol., legenda także w jęz. ang. i niem.

ISBN 83-87502-54-5

1. Bojszowy (woj. śląskie ; okręg) – mapy
912(438)SL
b22036349

614/2007

Brenna. 1:25 000

Brenna i okolice : Beskid Śląski : skala 1:25 000 / Studio Wydawnicze PLAN ; teksty Dariusz Wojciechowski ; kartogr.: Róża Spiliszewska [et al.] ; fot.: Stanisław Namysł [et al.] ; oprac. graf. Anna Pawlak. – Skala 1:25 000. – Wrocław : Studio PLAN, 2007. – 1 mapa : kolor. ; ark. pap. 67×47 cm, złoż. 24×12 cm.

Tyt. panelowy. – Rzeźba terenu: poziomicze, punkty wysokości, sygnatury skał. – Recto: spis ulic, schemat szlaków pieszych i rowerowych. – Verso: inform. turyst.-krajozn. z fot. – Galileos - logo handlowe. – Nr katalogowy 02-07-21. – Dok. kartogr. w jęz. pol.

ISBN 83-60180-73-3

1. Brenna (woj. śląskie ; okręg) – mapy turystyczne 2. Brenna (woj. śląskie) – mapy 3. Beskid Śląski – mapy turystyczne
912(438)SL
b22519142

615/2007

Bytom. 1:1 500 - 1:4 000

Bytomskie koleje : na dawnych mapach i fotografiach = Die Beuthener Eisenbahnen : auf alten Karten und Fotos / P.P.H.U. "ROCOCO" - J. Krawczyk ; oprac./Bearbeitung: Przemysław Nadolski i/u. Jarosław A. Krawczyk. – Skala 1:1 500 - 1:4 000. – Bytom : ROCOCO, 2007. – 6 map na 1 ark. : jednobarwny ; ark. pap. 42×60 cm, złoż. 21×15 cm.

Tyt. panelowy. – Recto: fragm. map dworców i terenów kolejowych w Bytomiu z lat 1897- 1994. – Verso: tekst inform. z fot. – Publikacja wykonana ze środków budżetowych Biura Promocji Bytomia. – Cop. P.P.H.U. "ROCOCO" - J. Krawczyk Bytom 2007. – Dok. kartogr. w jęz. pol. i niem.

ISBN 978-83-86293-54-4

1. Bytom (woj. śląskie) – mapy 2. Bytom (woj. śląskie) – komunikacja – 19-21 w. – mapy 3. Bytom (woj. śląskie) – komunikacja – 1918-1939 r. – mapy

912(438)SL

b20885581

616/2007

Bytom. 1:3 000 - 1:10 000

Bytomski park miejski : na dawnych mapach i fotografiach = Beuthener Stadtpark : auf alten Karten und Fotos / P.P.H.U. "ROCOCO" - J. Krawczyk ; oprac./Bearbeitung: Przemysław Nadolski i/u. Jarosław A. Krawczyk. – Skala 1:3 000 - 1:10 000. – Bytom : ROCOCO, 2007. – 3 mapy na 1 ark. : jednobarwny ; ark. pap. 42×60 cm, złoż. 21×15 cm.

Tyt. panelowy. – Recto: fragmenty map i planów Bytomia prezentujące teren parku miejskiego oraz fot. – Verso: tekst inform. z fot. – Publikacja wykonana ze środków budżetowych Biura Promocji Bytomia. – Cop. P.P.H.U. "ROCOCO" - J. Krawczyk Bytom 2007. – Dok. kartogr. w jęz. pol. i niem.

ISBN 978-83-86293-53-7

1. Bytom (woj. śląskie) – mapy 2. Bytom (woj. śląskie) – Park Miejski – 1901-1939 r. – mapy

912(438)SL

b2089546x

617/2007

Bytom. 1:20 000

Bytom ; Piekary Śląskie : plan miasta : skala 1:20 000 = city plan = Stadtplan = plan de la ville / DAUNPOL sp. z o.o. Wydawnictwo Kartograficzne. – Skala 1:20 000. – Warszawa : DAUNPOL, 2007. – 2 mapy na 1 ark. : dwustronny, kolor. ; ark. pap. 58×83 cm, złoż. 24×13 cm.

Tyt. panelowy. – Rzeźba terenu: punkty wysokości. – Plan Bytomia obejmuje zasięgiem także miasto Radzionków. – Mapa poboczna: Górnośląski Okręg Przemysłowy, 1:300 000, 23×23 cm. – Recto i verso: spisy ulic, inform. teleadresowe. – PILOT - logo handlowe DAUNPOL. – Cop. Daunpol sp. z o.o. Warszawa - 2007. – Treść mapy w jęz. pol., legenda także w jęz. ang., niem. i fr.

ISBN 978-83-7475-150-6

1. Bytom (woj. śląskie) – mapy 2. Piekary Śląskie (woj. śląskie) – mapy 3. Radzionków (woj. śląskie) – mapy 4. Katowice (woj. śląskie ; okręg) – mapy

912(438)SL

b23869343

618/2007

Bytom. [Skale różne]

Atlas geograficzny Bytomia = Geografischer Atlas von Beuthen O/S / P.P.H.U. "ROCOCO" - J. Krawczyk ; Jarosław A. Krawczyk, Przemysław Nadolski ; red. i oprac. map: Jarosław A. Krawczyk, Przemysław Nadolski ; kreślenie map: Jarosław A. Krawczyk, Halina Rościszewska-Narloch. – [Skale różne]. – Bytom : ROCOCO, 2007 ([Bytom] : Drukarnia "SKILL"). – 1 atlas (40 s.) : mapy kolor. ; 34 cm.

Rzeźba terenu: punkty wysokości. – Bibliogr. – Publikacja sfinansowana przez Urząd Miejski w Bytomiu. – Cop. by: Jarosław A. Krawczyk, Przemysław Nadolski. – Atlas w jęz. pol. i niem.

ISBN 978-83-86293-55-1

1. Bytom (woj. śląskie) – mapy 2. Bytom (woj. śląskie ; okręg) – mapy

912(438)SL

b21298245

619/2007

Chorzów. 1:20 000

Chorzów : plan miasta / oprac. DAUNPOL Sp. z o.o. Wydawnictwo Kartograficzne. – Skala 1:20 000. – Warszawa : DAUNPOL, [2004]. – 1 mapa : kolor. ; 50×40 cm, złoż. 24×12 cm.

Tyt. panelowy. – Data wyd. ustalona z wydawcą. – Recto: reklamy firm. – Verso: spis ulic, "Miniprzewodnik" z fot. – Panel - "Dziennik Zachodni". – Cop. DAUNPOL Sp. z o.o. – Dok. kartogr. w jęz. pol.

ISBN 83-919375-6-9

1. Chorzów (woj. śląskie) – mapy

912(438)SL

b23566668

620/2007

Chorzów. 1:20 000

Chorzów, Siemianowice Śl., Świętochłowice : plan miasta : skala 1:20 000 = city plan = Stadtplan = plan de la ville / DAUNPOL sp. z o.o. Wydawnictwo Kartograficzne. – Skala 1:20 000. – Warszawa : DAUNPOL, 2007. – 1 mapa : kolor. ; 47×67 cm, złoż. 24×12 cm.

Tyt. panelowy. – Mapa poboczna: Górnośląski Okręg Przemysłowy, 1:300 000, 23×37 cm. – Verso: osobne indeksy ulic, inform. teleadresowy. – PILOT - logo handlowe DAUNPOL. – Cop. Daunpol sp. z o.o. Wydawnictwo Kartograficzne. – Treść mapy w jęz. pol., legenda także w jęz. ang., niem. i fr.

ISBN 978-83-7475-119-3

1. Chorzów (woj. śląskie) – mapy 2. Siemianowice Śląskie (woj. śląskie) – mapy 3. Świętochłowice (woj. śląskie) – mapy 4. Katowice (woj. śląskie ; okręg) – mapy

912(438)SL

b1913342x

621/2007

Chorzów. 1:25 000

Chorzów, Siemianowice Śląskie, Świętochłowice : plan miasta 1:25 000 / Wydawnictwo Witański. – Wyd. 2. – Skala 1:25 000. – Katowice : Wydawnictwo Witański, 2007. – 1 mapa : kolor. ; 70×50 cm, złoż. 25×14 cm.

Tyt. panelowy. – Mapy poboczne w skali 1:10 000: Chorzów Centrum, 16×14 cm; Siemianowice Śl. Centrum, 16×10 cm; Świętochłowice Centrum, 16×12 cm. – Verso: spis ulic, inform. turyst. – Cop. 2004-2007 Wydawnictwo Witański. – Treść mapy i tekst w jęz. pol., legenda także w jęz. ang. i niem.

ISBN 978-83-87502-00-3

1. Chorzów (woj. śląskie) – mapy 2. Siemianowice Śląskie (woj. śląskie) – mapy 3. Świętochłowice (woj. śląskie) – mapy

912(438)SL

b20619522

622/2007

Ciasna. 1:40 000

Gmina Ciasna : mapa w skali 1:40 000 / Studio Wydawnicze Plan ; teksty Jerzy Truszkowski, Józef Tyrol ; kartogr.: Robert Owczarek, Stanisław Namysł, Kazimierz Dura. – Skala 1:40 000. – Wrocław : Studio PLAN, [2006]. – 1 mapa : kolor. ; 54×47 cm, złoż. 24×12 cm.

Tyt. panelowy. – Rzeźba terenu: poziomice, punkty wysokości. – Mapa poboczna: Ciasna - plan, [ca 1:21 000], 12×18 cm. – Verso: inform. turyst.-krajozn. z fot. – Treść mapy w jęz. pol., legenda i tekst także w jęz. niem.

ISBN 83-60180-35-0

1. Ciasna (woj. śląskie ; okręg) – mapy turystyczne 2. Ciasna (woj. śląskie) – mapy 3. Park Krajobrazowy Lasy nad Górną Liswartą – mapy turystyczne

912(438)SL

b22570226

623/2007

Cieszyn. [ca 1:20 000], [ca 1:110 000]

Cieszyn : plan miasta i mapa powiatu / oprac. planów ABW Graf Group. – [Skala ca 1:20 000]. – [Skala ca 1:110 000]. – [Kraków : ABW Graf, 2004]. – 2 mapy na 1 ark. : dwustronny, kolor. ; ark. pap. 48×69 cm, złoż. 24×12 cm.

(Kolekcja Dziennika - Dziennik Zachodni).

Tyt. panelowy. – Data wyd. ustalona z wydawcą. – Recto: spis ulic, miniprzewodnik z fot., reklamy firm. – Verso: reklamy firm. – Panel "Dziennik Zachodni". – Cop. ABW Graf Group. – Dok. kartogr. w jęz. pol.

1. Cieszyn (woj. śląskie) – mapy 2. Cieszyn (woj. śląskie ; okręg) – mapy

912(438)SL

b23565895

624/2007

Cieszyn. 1:20 000

Cieszyn, Český Těšín : turystyczny plan miasta 1:20 000 = plán města = city map = Stadtplan / Wydawnictwo Witański ; red. Wojciech Broł. – Wyd. 2. – Skala 1:20 000. – Katowice : Wydawnictwo Witański, 2007. – 1 mapa : kolor. ; 70×50 cm, złoż. 25×14 cm.

Tyt. panelowy. – Rzeźba terenu: poziomice, punkty wysokości. – Mapy poboczne: Cieszyn Centrum, Český Těšín Centrum, 1:10 000, 18×25 cm; Beskidy, 1:250 000, 24×27 cm. – Verso: spis ulic, inform. turyst., fot. – Cop. 2004-2007 Wydawnictwo Witański. – Treść mapy w jęz. pol. i czes., legenda także w jęz. ang. i niem.

ISBN 83-87502-83-9

1. Cieszyn (woj. śląskie ; okręg) – mapy turystyczne 2. Beskidy – mapy turystyczne 3. Cieszyn (woj. śląskie) – mapy 4. Czeski Cieszyn (Czechy) – mapy

912(438)SL+912(4)

b20619285

625/2007

Cieszyn. 1:50 000

Powiat cieszyński : mapa turystyczna 1:50 000 = Tourist Map = Touristenkarte / Wydawnictwo Witański. – Wyd. 2. – Skala 1:50 000. – Katowice : Wydawnictwo Witański, 2006. – 1 mapa : kolor. ; 100×70 cm, złoż. 25×14 cm.

Tyt. panelowy. – Rzeźba terenu: poziomice, punkty wysokości. – Verso: spis ulic, inform. turyst.-krajozn. z fot. – Cop. 2004-2006 Wydawnictwo Witański. – Treść mapy i tekst w jęz. pol., legenda także w jęz. ang., niem., czes. i słowac.

ISBN 83-87502-42-1

1. Cieszyn (woj. śląskie ; okręg) – mapy turystyczne 2. Park Krajobrazowy Beskidu Śląskiego – mapy turystyczne

912(438)SL

b21627733

626/2007

Częstochowa. 1:20 000

Częstochowa : plan miasta 1:20 000 / oprac. Polskie Przedsiębiorstwo Wydawnictw Kartograficznych im. E. Romera, S.A. ; red.: Beata Konopska, Cezary Mazur, Michał Starzewski ; zespół red.: Jarosław Jakubiak, Dorota Kaczmarek, Jan Goleń. – Wyd. 4 / red. wyd. Piotr Kapica. – Skala 1:20 000. – Warszawa : PPWK, 2006. – 1 mapa : kolor. ; 68×46 cm, złoż. 17×10 cm.

(Wygodny Format).

Tyt. panelowy. – Data wyd. z CIP. – Mapy poboczne: Centrum miasta, 1:10 000, 23×36 cm; Kościół i klasztor OO. Paulinów na Jasnej Górze, [ca 1:3 000], 10×9 cm. – Verso: inform. adresowy, wykaz wybranych zabytków, indeks ulic. – COPERNICUS - logo handlowe PPWK. – Nr kat. 51-109-90-04. – Cop. by PPWK S.A. – Treść mapy i tekst w jęz. pol., legenda także w jęz. ang. i niem.

ISBN 978-83-7539-143-5

1. Częstochowa (woj. śląskie) – mapy 2. Częstochowa (woj. śląskie) – Centrum – mapy 3. Częstochowa (woj. śląskie) – Jasna Góra – mapy

912(438)SL

b22344160

627/2007

Częstochowa. 1:20 000

Częstochowa : skala 1:20 000 : Kłobuck, Koziegłowy : plan miasta = city plan = Stadtplan = plan de la ville / DAUNPOL sp. z o.o. Wydawnictwo Kartograficzne. – Skala 1:20 000. – Warszawa : DAUNPOL, 2007. – 1 mapa : kolor. ; ark. pap. 67×96 cm, złoż. 24×12 cm.

Tyt. panelowy. – Rzeźba terenu: punkty wysokości. – Verso: spisy ulic, inform. teleadresowy i turyst. – Mapy poboczne: Częstochowa centrum, 1:10 000, 21×27 cm; Kłobuck, 1:18 000, 26×30 cm; Koziegłowy, 1:12 000, 39×34 cm; Okolice Częstochowy, 1:200 000, 23×35 cm. – PILOT - logo handlowe DAUNPOL. – Cop. DAUNPOL sp. z o.o. Wydawnictwo Kartograficzne. – Treść mapy w jęz. pol., legenda także w jęz. ang., niem. i fr. ISBN 978-83-7475-108-7

1. Częstochowa (woj. śląskie) – mapy 2. Częstochowa (woj. śląskie ; okręg) – mapy turystyczne 3. Kłobuck (woj. śląskie) – mapy 4. Koziegłowy (woj. śląskie) – mapy 5. Częstochowa (woj. śląskie) – Centrum – mapy
912(438)SL
b23869355

628/2007

Częstochowa. 1:25 000

Częstochowa : plan miasta / oprac. DAUNPOL Sp. z o.o. Wydawnictwo Kartograficzne. – Skala 1:25 000. – Warszawa : DAUNPOL, [2004]. – 1 mapa : dwustronny, kolor. ; ark. pap. 48×69 cm, złoż. 24×12 cm.

Tyt. panelowy. – Data wyd. ustalona z wydawcą. – Recto i verso: reklamy firm. – Verso: spis ulic. – Panel - "Dziennik Zachodni". – Cop. DAUNPOL Sp. z o.o. – Dok. kartogr. w jęz. pol.

ISBN 83-919375-1-8

1. Częstochowa (woj. śląskie) – mapy

912(438)SL

b23566267

629/2007

Częstochowa. 1:25 000

Częstochowa : samochodowy plan miasta 1:25 000 = City Map for Drivers = Autostadtplan / Wydawnictwo Witański. – Wyd. 2. – Skala 1:25 000. – Katowice : Wydawnictwo Witański, 2002. – 1 mapa : kolor. ; 49×70 cm, złoż. 25×14 cm.

Tyt. panelowy. – Mapa poboczna: Częstochowa Centrum, 1:10 000, 14×21 cm. – Verso: indeks ulic, inform. teleadresowy. – Cop. Wydawnictwo Witański - Katowice. – Treść mapy i tekst w jęz. pol., legenda także w jęz. ang. i niem.

ISBN 83-87502-44-8

1. Częstochowa (woj. śląskie) – mapy 2. Częstochowa (woj. śląskie) – Centrum – mapy

912(438)SL

b22035424

630/2007

Dąbrowa Górnicza. 1:20 000

Dąbrowa Górn. ; Będzin ; Czeladź : plan miasta : skala 1:20 000 = city plan = Stadtplan = plan de la ville / DAUNPOL sp. z o.o. Wydawnictwo Kartograficzne. – Skala 1:20 000. – Warszawa : DAUNPOL, cop. 2007. – 3 mapy na 1 ark. : dwustronny, kolor. ; ark. pap. 96×68 cm, złoż. 24×12 cm.

Tyt. panelowy. – Mapa poboczna: Górnośląski Okręg Przemysłowy, 1:300 000, 23×37 cm. – Rzeźba terenu: punkty wysokości, rysunek skarp. – Recto i verso: spisy ulic, krótki inform. tele-adresowy. – PILOT - logo handlowe DAUNPOL. – Cop. DAUNPOL sp. z o.o. Warszawa - 2007. – Dok. kartogr. w jęz. pol., legenda także w jęz. ang., niem. i fr.

ISBN 978-83-7475-134-6

1. Dąbrowa Górnicza (woj. śląskie) – mapy 2. Będzin (woj. śląskie) – mapy 3. Czeladź (woj. śląskie) – mapy 4. Katowice (woj. śląskie ; okręg) – mapy drogowe

912(438)SL

b19140617

631/2007

Dąbrowa Górnicza. 1:25 000

Dąbrowa Górnicza : samochodowy plan miasta 1:25 000 = City Map for Drivers = Autostadtplan / Wydawnictwo Witański ; red. Jan Jajeńca, Dorota Morawiec. – Skala 1:25 000. – Katowice : Wydawnictwo Witański, cop. 2002. – 1 mapa : kolor. ; 50×70 cm, złoż. 25×14 cm.

Tyt. panelowy. – Mapa poboczna: Dąbrowa Górnicza Centrum, 1:10 000, 23×26 cm. – Verso: spis ulic, inform. miejski. – Wydawnictwo Witański - Katowice 2002. – Treść mapy w jęz. pol., legenda także w jęz. ang. i niem.

ISBN 83-87502-47-2

1. Dąbrowa Górnicza (woj. śląskie) – mapy

912(438)SL

b21718064

632/2007

Dąbrowa Górnicza. 1:26 000

Dąbrowa Górnicza : plan miasta / oprac. DAUNPOL Sp. z o.o. Wydawnictwo Kartograficzne. – Skala 1:26 000. – Warszawa : DAUNPOL, [2004]. – 1 mapa : dwustronny, kolor. ; ark. pap. 48×69 cm, złoż. 24×12 cm.

Tyt. panelowy. – Data wyd. ustalona z wydawcą. – Recto i verso: reklamy firm. – Verso: spis ulic. – Panel - "Dziennik Zachodni". – Cop. DAUNPOL Sp. z o.o. – Dok. kartogr. w jęz. pol.

ISBN 83-920691-6-1

1. Dąbrowa Górnicza (woj. śląskie) – mapy

912(438)SL

b23569530

633/2007

Gliwice. 1:20 000

Gliwice ; Pyskowice : plan miasta : skala 1:20 000 = city plan = Stadtplan = plan de la ville / DAUNPOL sp. z o.o. Wydawnictwo Kartograficzne. – Skala 1:20 000. – Warszawa : DAUNPOL, 2006. – 2 mapy na 1 ark. : dwustronny, kolor. ; ark. pap. 92×68 cm, złoż. 24×12 cm.

Tyt. panelowy. – Rzeźba terenu: punkty wysokości. – Mapy poboczne: Gliwice Centrum, 1:10 000, 22×26 cm; Okolice Gliwic, 1:275 000, 22×29 cm, Pyskowice Centrum, 1:10 000, 13×18 cm. – Verso: indeks ulic, inform. o wybranych obiektach zabytkowych, inform. teleadresowy. – PILOT - logo handlowe DAUNPOL. – Cop. DAUNPOL sp. z o.o. Wydawnictwo Kartograficzne. – Treść mapy i tekst w jęz. pol., legenda także w jęz. ang., niem. i fr.

ISBN 83-89570-55-6

1. Gliwice (woj. śląskie) – mapy 2. Pyskowice (woj. śląskie) – mapy 3. Gliwice (woj. śląskie ; okręg) – mapy drogowe
912(438)SL
b2387238x

634/2007

Gliwice. 1:20 000

Gliwice ; Pyskowice : plan miasta : skala 1:20 000 = city plan = Stadtplan = plan de la ville / DAUNPOL sp. z o.o. Wydawnictwo Kartograficzne. – Skala 1:20 000. – Warszawa : DAUNPOL, 2007. – 2 mapy na 1 ark. : dwustronny, kolor. ; ark. pap. 92×68 cm, złoż. 24×12 cm.

Tyt. panelowy. – Rzeźba terenu: punkty wysokości. – Mapy poboczne: Gliwice Centrum, 1:10 000, 22×26 cm; Okolice Gliwic, 1:275 000, 22×29 cm, Pyskowice Centrum, 1:10 000, 13×18 cm. – Verso: indeks ulic, inform. o wybranych obiektach zabytkowych, inform. teleadresowy. – PILOT - logo handlowe DAUNPOL. – Cop. DAUNPOL sp. z o.o. Wydawnictwo Kartograficzne. – Treść mapy i tekst w jęz. pol., legenda także w jęz. ang., niem. i fr.

ISBN 978-83-7475-162-9

1. Gliwice (woj. śląskie) – mapy 2. Pyskowice (woj. śląskie) – mapy 3. Gliwice (woj. śląskie ; okręg) – mapy drogowe
912(438)SL
b23900799

635/2007

Gliwice. 1:25 000

Gliwice : plan miasta 1:25 000 = city plan = Stadtplan / Wydawnictwo Witański ; red. Aleksandra Domeradzka. – Wyd. spec. - 2007. – Skala 1:25 000. – Katowice : Wydawnictwo Witański, 2007. – 1 mapa : kolor. ; 70×50 cm, złoż. 25×14 cm.

Tyt. panelowy. – Mapa poboczna: Gliwice Centrum, 1:10 000, 19×19 cm. – Verso: spis ulic, inform. turyst., fot. – Cop. 2002-2007 Wydawnictwo Witański. – Treść mapy i tekst w jęz. pol., legenda także w jęz. ang. i niem.

ISBN 97-883-87502-95-9

1. Gliwice (woj. śląskie) – mapy
912(438)SL
b20619261

636/2007

Gliwice. [ca 1:27 000], [ca 1:120 000]

Gliwice : plan miasta i mapa powiatu / oprac. planów ABW Graf Group. – [Skala ca 1:27 000]. – [Skala ca 1:120 000]. – [Kraków : ABW Graf, 2004]. – 2 mapy na 1 ark. : dwustronny, kolor. ; ark. pap. 69×48 cm, złoż. 24×12 cm.

(Kolekcja Dziennika - Dziennik Zachodni).

Tyt. panelowy. – Data wyd. ustalona z wydawcą. – Mapa poboczna: [Gliwice centrum, ca 1:4 000], 14×14 cm. – Recto: reklamy firm. – Verso: spis ulic, "Miniprzewodnik" z fot. – Panel - "Dziennik Zachodni". – Cop. ABW Graf Group. – Dok. kartogr. w jęz. pol.

1. Gliwice (woj. śląskie) – mapy 2. Gliwice (woj. śląskie ; okręg) – mapy
912(438)SL
b23565834

637/2007

Goleszów. 1:25 000

Gmina Goleszów : mapa turystyczna 1:25 000 = tourist map = Touristenkarte = turistická mapa / Wydawnictwo Witański. – Skala 1:25 000. – Katowice : Wydawnictwo Witański, 2007. – 1 mapa : kolor. ; 70×50 cm, złoż. 25×14 cm.

Tyt. panelowy. – Rzeźba terenu: poziomice, punkty wysokości. – Verso: inform. o gminie, fot. – Cop. 2007 Wydawnictwo Witański. – Treść mapy i tekst w jęz. pol., legenda także w jęz. ang., niem. i czes.

ISBN 978-83-87502-09-6

1. Goleszów (woj. śląskie ; okręg) – mapy turystyczne
912(438)SL
b20619315

638/2007

Istebna. 1:25 000

Istebna, Jaworzynka, Koniaków : mapa turystyczna 1:25 000 / Wydawnictwo Witański ; red.: Jan Jajeńnica, Grzegorz Majek, Dorota Morawiec. – Skala 1:25 000. – Katowice : Wydawnictwo Witański, 2003. – 1 mapa : kolor. ; 49×69 cm, złoż. 25×14 cm.

Tyt. panelowy. – Rzeźba terenu: poziomice, punkty wysokości. – Verso: Inform. o gminie Istebna z fot. i inform. teleadresowy. – Cop. Wydawnictwo Witański - Katowice. – Treść mapy w jęz. pol., legenda także w jęz. ang., czes. i słowac.

ISBN 83-87502-73-1

1. Istebna (woj. śląskie ; okręg) – mapy turystyczne 2. Jaworzynka (woj. śląskie ; okręg) – mapy turystyczne 3. Koniaków (woj. śląskie ; okręg) – mapy turystyczne
912(438)SL
b22035692

639/2007

Istebna. 1:25 000

Istebna, Jaworzynka, Koniaków : mapa turystyczna 1:25 000 / Wydawnictwo Witański. – Wyd. 2 / aktual.: Aleksandra Domeradzka, Wojciech Broł. – Skala 1:25 000. – Katowice : Wydawnictwo Witański, 2006. – 1 mapa : kolor. ; 49×69 cm, złoż. 25×14 cm.

Tyt. panelowy. – Rzeźba terenu: poziomice, punkty wysokości. – Mapa poboczna: Turystyczne szlaki piesze i rowerowe Istebnej, Jaworzynki, Koniakowa i okolic, [ca 1:140 000], 10×13 cm. – Cop. 2003-2006 Wydawnictwo Witański. – Treść mapy w jęz. pol., legenda także w jęz. ang., czes. i słowac.

ISBN 83-87502-73-1

1. Istebna (woj. śląskie ; okręg) – mapy turystyczne 2. Istebna (woj. śląskie) – mapy 3. Jaworzynka (woj. śląskie) – mapy 4. Koniaków (woj. śląskie) – mapy 5. Turystyka rowerowa – Polska – mapy turystyczne

912(438)SL

b21653690

640/2007

Istebna. 1:25 000

Istebna, Jaworzynka, Koniaków i okolice : Beskid Śląski : skala 1:25 000 / Studio Wydawnicze PLAN ; red. Grzegorz Zwoliński ; teksty Kazimierz Dura ; kartogr.: Alicja Worek [et al.] ; oprac. graf. Katarzyna Borkowska ; fot.: Kazimierz Dura, Stanisław Namysł, Dariusz Wojciechowski. – Skala 1:25 000. – Wrocław : Studio PLAN, 2007. – 1 mapa : kolor. ; ark. pap. 67×47 cm, złoż. 24×12 cm.

Tyt. panelowy. – Rzeźba terenu: poziomice, punkty wysokości, sygnatury skał. – Recto: spis przysiółków, schemat szlaków pieszych i rowerowych. – Verso: inform. turyst.-krajozn. z fot. – Galileos - logo handlowe. – Nr katalogowy 02-07-22. – Dok. kartogr. w jęz. pol.

ISBN 83-60180-78-4

1. Istebna (woj. śląskie ; okręg) – mapy turystyczne 2. Jaworzynka (woj. śląskie ; okręg) – mapy turystyczne 3. Koniaków (woj. śląskie ; okręg) – mapy turystyczne 4. Beskid Śląski – mapy turystyczne

912(438)SL

b22518939

641/2007

Katowice. 1:17 500

Górnośląski Okręg Przemysłowy : atlas aglomeracji 1:17 500 = city atlas of the upper Silesian Industrial District = Städteatlas Oberschlesisches Industriegebiet / oprac. Polskie Przedsiębiorstwo Wydawnictw Kartograficznych im. E. Romera ; red.: Beata Konopska, Michał Starzewski ; zespół red.: Wojciech Nerlo [et al.] ; zespół inform. geogr.: Jacek Ruciński [et al.]. – Wyd. 4. – Skala 1:17 500. – Warszawa : PPWK, 2007. – 1 atlas (s. tekst I-III, s. mapy IV-XIII, 1-225, s. indeks 226-268) : kolor. ; 25 cm, skoroszyt.

Data wyd. z CIP. – Rzeźba terenu: punkty wysokości. – Spis ulic. – Atlas składa się z: Górnośląski Okręg Przemysłowy 1:250 000; Tranzyt przez Górnośląski Okręg Przemysłowy 1:250 000; 5 planów centrum 1:10 000; Atlas aglomeracji GOP 1:17 500. – COPERNICUS - logo handlowe PPWK. – Nr kat. 52-004-21-02. – Cop, by PPWK S.A. – Atlas w jęz. pol., legenda także w jęz. ang. i niem.

ISBN 978-83-7329-942-9

1. Katowice (woj. śląskie ; okręg) – mapy 2. Katowice (woj. śląskie ; okręg) – mapy drogowe

912(438)SL

b20034301

642/2007

Katowice. 1:20 000

Katowice : plan miasta = city plan = Stadplan = plan de la ville / DAUNPOL sp. z o.o. Wydawnictwo Kartograficzne. – Skala 1:20 000. – Warszawa : DAUNPOL, 2007. – 1 mapa : kolor. ; 97×66 cm, złoż. 25×13 cm.

Tyt. panelowy. – Rzeźba terenu: punkty wysokości. – Mapy poboczne: Okolice Katowic, 1:275 000, 34×28 cm; Katowice, centrum, 1:10 000, 34×23 cm. – Verso: indeks ulic, tekst inform. – Panel: błędnie podana skala mapy okolic Katowic. – PILOT - logo handlowe DAUNPOL. – Cop. DAUNPOL sp. z o.o. – Treść mapy w jęz. pol., legenda także w jęz. ang., niem. i fr.

ISBN 83-89570-51-7. – ISBN 978-83-7475-122-3

1. Katowice (woj. śląskie) – mapy 2. Katowice (woj. śląskie ; okręg) – mapy turystyczne 3. Katowice (woj. śląskie) – Centrum – mapy

912(438)SL

b19133352

643/2007

Katowice. 1:20 000

Katowice : plan miasta 1:20 000 : Czeladź, Mysłowice, Siemianowice Śląskie / oprac. Polskie Przedsiębiorstwo Wydawnictw Kartograficznych im. E. Romera S.A. ; red.: Beata Konopska, Michał Starzewski ; zespół red.: Małgorzata Basińska [et al.] ; oprac. planu zakończono w lutym 2007 r. – Skala 1:20 000. – Warszawa : PPWK, 2007. – 1 mapa : dwustronny, kolor. ; ark. pap. 66×96 cm, złoż. 22×12 cm.

Tyt. panelowy. – Data wyd. z CIP. – Rzeźba terenu: punkty wysokości. – Mapy poboczne: plany w skali 1:20 000 - Czeladź, 21×23 cm; Mysłowice, 43×23 cm; Siemianowice Śląskie 21×23 cm oraz [Katowice] Centrum miasta, 1:10 000, 29×23 cm; Okolice Katowic, 1:250 000, 21×23 cm. – Recto i verso: indeksy ulic, inform. adresowe. – COPERNICUS - logo handlowe PPWK. – Nr kat. 51-122-70-01. – Cop. by PPWK im. E. Romera S.A. – Treść mapy w jęz. pol., legenda także w jęz. ang. i niem.

ISBN 978-83-7329-916-0

1. Katowice (woj. śląskie) – mapy 2. Czeladź (woj. śląskie) – mapy 3. Mysłowice (woj. śląskie) – mapy 4. Siemianowice Śląskie (woj. śląskie) – mapy 5. Katowice (woj. śląskie) – Centrum – mapy 6. Katowice (woj. śląskie ; okręg) – mapy

912(438)SL

b20033151

644/2007

Katowice. 1:24 000

Katowice : plan miasta / oprac. DAUNPOL Sp. z o.o. Wydawnictwo Kartograficzne. – Skala 1:24 000. – Warszawa : DAUNPOL, [2004]. – 1 mapa : dwustronny, kolor. ; ark. pap. 48×69 cm, złoż. 24×12 cm.

Tyt. panelowy. – Data wyd. ustalona z wydawcą. – Recto i verso: reklamy firm. – Verso: spis ulic. – Panel - "Dziennik Zachodni". – Cop. DAUNPOL Sp. z o.o. – Dok. kartogr. w jęz. pol.

ISBN 83-919375-5-0

1. Katowice (woj. śląskie) – mapy

912(438)SL

b23557321

645/2007

Katowice. 1:50 000

Górnośląski Okręg Przemysłowy : mapa samochodowa 1:50 000 / oprac. Polskie Przedsiębiorstwo Wydawnictw Kartograficznych im. E. Romera ; red.: Beata Konopska, Michał Starzewski ; zespół red.: Mikołaj Cacopulos [et al.]. – Wyd. 2. – Skala 1:50 000. – Warszawa : PPWK, 2007. – 1 mapa : dwustronny, kolor. ; ark. pap. 96×66 cm, złoż. 22×12 cm.

Tyt. panelowy. – Data wyd. z CIP. – Mapy poboczne w skali 1:10 000: Katowice - Centrum, 21×22 cm; Gliwice - Centrum, 18×16 cm; Zabrze - Centrum, 18×16 cm; Bytom - Centrum, 18×16 cm. – Recto: indeks części miast. – Verso: wykaz firm i specjalnych stref ekonomicznych. – COPERNICUS - logo handlowe PPWK. – Nr kat. 55-401-01-02. – Cop. by PPWK S.A. – Treść mapy w jęz. pol., legenda także w jęz. ang. i niem.

ISBN 978-83-7329-991-7

1. Katowice (woj. śląskie ; okręg) – mapy drogowe 2. Katowice (woj. śląskie) – mapy 3. Gliwice (woj. śląskie) – mapy 4. Zabrze (woj. śląskie) – mapy 5. Bytom (woj. śląskie) – mapy

912(438)SL

b19826345

646/2007

Katowice. 1:50 000

Górnośląski Okręg Przemysłowy : mapa samochodowa 1:50 000 / oprac. Polskie Przedsiębiorstwo Wydawnictw Kartograficznych im. E. Romera ; red.: Beata Konopska, Michał Starzewski ; zespół red.: Mikołaj Cacopulos [et al.]. – Wyd. 2. – Skala 1:50 000. – Warszawa : PPWK, 2007. – 1 mapa : dwustronny, kolor. ; ark. pap. 96×66 cm, złoż. 22×12 cm, laminowany.

Tyt. panelowy. – Data wyd. z CIP. – Mapy poboczne w skali 1:10 000: Katowice - Centrum, 21×22 cm; Gliwice - Centrum, 18×16 cm; Zabrze - Centrum, 18×16 cm; Bytom - Centrum, 18×16 cm. – Recto: indeks części miast. – Verso: wykaz firm i specjalnych stref ekonomicznych. – COPERNICUS - logo handlowe PPWK. – Nr kat. 55-401-55-01. – Cop. by PPWK S.A. – Treść mapy w jęz. pol., legenda także w jęz. ang. i niem.

ISBN 978-83-7539-203-6

1. Katowice (woj. śląskie ; okręg) – mapy drogowe 2. Katowice (woj. śląskie) – mapy 3. Gliwice (woj. śląskie) – mapy 4. Zabrze (woj. śląskie) – mapy 5. Bytom (woj. śląskie) – mapy

912(438)SL

b22973904

647/2007

Katowice. 1:50 000

Okręg katowicki : mapa samochodowo-krajoznawcza : skala 1:50 000 / Wydawnictwo Witański. – Wyd. 15. – Skala 1:50 000. – Katowice : Wydawnictwo Witański, 2007. – 1 mapa : kolor. ; 68×98 cm, złoż. 25×14 cm.

Tyt. panelowy. – Mapa poboczna: Katowice Centrum, 1:10 000, 26×14 cm. – Verso: spis ulic. – Na mapie ścieżki rowerowe, piesze szlaki turyst. – Cop. 1993-2007 Wydawnictwo Witański. – Panel - „EMPiK”. – Treść mapy w jęz. pol., legenda także w jęz. ang. i niem.

ISBN 978-83-87502-90-4

1. Katowice (woj. śląskie ; okręg) – mapy drogowe 2. Katowice (woj. śląskie ; okręg) – mapy turystyczne 3. Katowice (woj. śląskie) – mapy

912(438)SL

b20621000

648/2007

Katowice. 1:50 000

Okręg katowicki : mapa samochodowo-krajoznawcza 1:50 000 / Wydawnictwo Witański. – Wyd. 8. – Skala 1:50 000. – Katowice : Wydawnictwo Witański, 2002. – 1 mapa : kolor. ; 66×95 cm, złoż. 25×14 cm.

Tyt. panelowy. – Rzeźba terenu: punkty wysokości. – Verso: indeks ulic wg miejscowości. – Cop. Wydawnictwo Witański - Katowice. – Treść mapy w jęz. pol., legenda także w jęz. ang. i niem.

ISBN 83-87502-30-8

1. Katowice (woj. śląskie ; okręg) – mapy drogowe 2. Katowice (woj. śląskie ; okręg) – mapy turystyczne

912(438)SL

b22035643

649/2007

Katowice. 1:50 000

Okręg katowicki : mapa samochodowo-krajoznawcza 1:50 000 / Wydawnictwo Witański. – Wyd. 12. – Skala 1:50 000. – Katowice : Wydawnictwo Witański, 2006. – 1 mapa : kolor. ; 66×95 cm, złoż. 25×14 cm.

Tyt. panelowy. – Mapa poboczna: Katowice Centrum, 1:10 000, 25×14 cm. – Verso: indeks ulic wg miejscowości. – Cop. 1993-2006 Wydawnictwo Witański. – Treść mapy w jęz. pol., legenda także w jęz. ang. i niem.

ISBN 83-87502-30-8

1. Katowice (woj. śląskie ; okręg) – mapy drogowe 2. Katowice (woj. śląskie ; okręg) – mapy turystyczne

912(438)SL

b21625670

650/2007

Katowice. 1:65 000

Górnośląski Okręg Przemysłowy : mapa komunikacyjna : skala 1:65 000 = communication map = Verkehrskarte / DAUNPOL sp. z o.o. Wydawnictwo Kartograficzne. – Skala 1:65 000. – Warszawa : DAUNPOL, 2007. – 1 mapa : kolor. ; 67×98 cm, złoż. 24×13 cm.

Tyt. panelowy. – Rzeźba terenu: punkty wysokości. – Mapa poboczna: Województwo śląskie, mapa administracyjno-drogowa, 1:300 000, 66×47 cm. – Verso: indeks miejscowości, wykaz urzędów objętych zasięgiem mapy. – PILOT - logo handlowe DAUNPOL. – Cop. DAUNPOL sp. z o.o. – Treść mapy w jęz. pol., legenda także w jęz. ang. i niem.

ISBN 978-83-7475-147-6

1. Katowice (woj. śląskie ; okręg) – mapy drogowe 2. Katowice (woj. śląskie ; okręg) – komunikacja – mapy 3. Śląskie, województwo (od 1999) – mapy drogowe 4. Śląskie, województwo (od 1999) – podział administracyjny – stan na 2007 r. – mapy 5. Komunikacja drogowa – Polska – mapy

912(438)SL

b2387188x

651/2007

Katowice. [ca 1:160 000]

Okolice Katowic = Surroundings of Katowice / Wydawnictwo Witański. – [Skala ca 1:160 000]. – Katowice : Wydawnictwo Witański, 2007. – 1 mapa : kolor. ; ark. pap. 41×68 cm, złoż. 21×10 cm.

Tyt. z mapy. – Verso: Międzynarodowy Port Lotniczy Katowice, Terminal Pasażerski - rzuty poziome (parter, 1 piętro, 2 piętro). – Okolice Katowic, [ca 1:160 000], 36×48 cm. – Cop. 2007 Wydawnictwo Witański. – Treść mapy w jęz. pol., legenda także w jęz. ang. i niem.

1. Katowice (woj. śląskie ; okręg) – mapy drogowe 2. Międzynarodowy Port Lotniczy Katowice w Pyrzowicach – mapy

912(438)SL

b20353480

652/2007

Kłobuck. 1:18 000, 1:103 000

Kłobuck : plan miasta i mapa powiatu / oprac. DAUNPOL Sp. z o.o. Wydawnictwo Kartograficzne. – Skala 1:18 000. – Skala 1:103 000. – Warszawa : DAUNPOL, [2004]. – 2 mapy na 1 ark. : dwustronny, kolor. ; ark. pap. 48×69 cm, złoż. 24×12 cm.

Tyt. panelowy. – Data wyd. ustalona z wydawcą. – Rzeźba terenu: punkty wysokości. – Verso: spis ulic, "Miniprzewodnik" z fot. – Recto i verso: reklamy firm. – Panel - "Dziennik Zachodni". – Cop. DAUNPOL Sp. z o.o. – Dok. kartogr. w jęz. pol.

ISBN 83-920691-0-2

1. Kłobuck (woj. śląskie) – mapy 2. Kłobuck (woj. śląskie ; okręg) – mapy

912(438)SL

b23564519

653/2007

Korbielów. 1:20 000, 1:40 000

Korbielów 1:20 000 ; Gmina Jeleśnia 1:40 000 : mapa turystyczna = Wanderkarte = Hiking Map = turistická mapa / Wydawnictwo Witański. – Skala 1:20 000. – Skala 1:40 000. – Katowice : Wydawnictwo Witański, 2006. – 2 mapy na 1 ark. : dwustronny, kolor. ; ark. pap. 50×70 cm, złoż. 25×14 cm.

Tyt. panelowy. – Rzeźba terenu: poziomice, punkty wysokości. – Recto: inform. turyst.-krajozn. – Verso: spis ulic. – Cop. 2006 Wydawnictwo Witański. – Treść mapy w jęz. pol., legenda także w jęz. ang., niem. i czes.

ISBN 83-87502-99-5

1. Korbielów (woj. śląskie) – mapy 2. Jeleśnia (woj. śląskie ; okręg) – mapy turystyczne

912(438)SL

b21625943

654/2007

Koziegłowy. 1:16 000, 1:80 000, 1:120 000

Koziegłowy : plan miasta i gminy ; mapa powiatu myszkowskiego / oprac. DAUNPOL Sp. z o.o. Wydawnictwo Kartograficzne. – Skala 1:16 000. – Skala 1:80 000. – Skala 1:120 000. – Warszawa : DAUNPOL, [2004]. – 3 mapy na 1 ark. : dwustronny, kolor. ; ark. pap. 48×69 cm, złoż. 24×12 cm.

Tyt. panelowy. – Data wyd. ustalona z wydawcą. – Rzeźba terenu: punkty wysokości. – Mapa poboczna: Centrum Koziegłów, 1:8 000, 15×17 cm. – Verso: spis ulic, "Miniprzewodnik" z fot. – Recto i verso: reklamy firm. – Panel - "Dziennik Zachodni". – Cop. DAUNPOL Sp. z o.o. – Dok. kartogr. w jęz. pol.

1. Koziegłowy (woj. śląskie) – mapy 2. Koziegłowy (woj. śląskie ; okręg) – mapy 3. Myszków (woj. śląskie ; okręg) – mapy

912(438)SL

b23557400

655/2007

Lędziny. 1:10 000, 1:50 000

Lędziny : plan miasta i mapa powiatu / oprac. DAUNPOL Sp. z o.o. Wydawnictwo Kartograficzne. – Skala 1:10 000. – Skala 1:50 000. – Warszawa : DAUNPOL, [2004]. – 2 mapy na 1 ark. : dwustronny, kolor. ; ark. pap. 69×48 cm, złoż. 24×12 cm.

Tyt. panelowy. – Data wyd. ustalona z wydawcą. – Verso: spis ulic, "Miniprzewodnik" z fot. – Recto i verso: reklamy firm. – Panel - "Dziennik Zachodni". – Cop. DAUNPOL Sp. z o.o. – Dok. kartogr. w jęz. pol.

ISBN 83-920691-8-8

1. Lędziny (woj. śląskie) – mapy 2. Bieruń (woj. śląskie ; okręg) – mapy 3. Lędziny (woj. śląskie ; okręg) – mapy

912(438)SL

b23557254

656/2007

Lubliniec. 1:10 000

Plan miasta Lubliniec : skala 1:10 000 / oprac. Urząd Miejski w Lublińcu, Studio Wydawnicze Plan ; red. Grzegorz Zwoliński ; teksty Rafał Gbur ; kartogr.: Kazimierz Dura, Stanisław Namysł, Monika Sibielec. – Skala 1:10 000. – Wrocław : Studio PLAN, 2007. – 1 mapa : kolor. ; ark. pap. 47×66 cm, złoż. 24×12 cm.

Tyt. panelowy. – Rzeźba terenu: poziomicie. – Mapy poboczne: Centrum, [ca 1:8 500], 13×12 cm; Dzielnica Kokotek, 1:20 000 [i.e. ca 1:22 000], 16×33 cm. – Błędnie opisane podziały liniowe na mapach pobocznych. – Recto: indeks ulic. – Verso: inform. turyst.-krajozn. z fot. – Treść mapy w jęz. pol., legenda i tekst także w jęz. ang.

ISBN 83-60180-84-9

1. Lubliniec (woj. śląskie) – mapy

912(438)SL

b22541305

657/2007

Lubliniec. [ca 1:30 000], [ca 1:105 000]

Lubliniec : plan miasta i mapa powiatu / oprac. planów ABW Graf Group. – [Skala ca 1:30 000]. – [Skala ca 1:105 000]. – [Kraków : ABW Graf, 2004]. – 2 mapy na 1 ark. : dwustronny, kolor. ; ark. pap. 69×48 cm, złoż. 24×12 cm.

(Kolekcja Dziennika - Dziennik Zachodni).

Tyt. panelowy. – Data wyd. ustalona z wydawcą. – Recto: spis ulic, "Miniprzewodnik" z fot. – Verso: reklamy firm. – Panel - "Dziennik Zachodni". – Cop. ABW Graf Group. – Dok. kartogr. w jęz. pol.

1. Lubliniec (woj. śląskie) – mapy 2. Lubliniec (woj. śląskie ; okręg) – mapy

912(438)SL

b23565925

658/2007

Łaziska Górne. 1:15 000

Łaziska Górne : plan miasta 1:15 000 = City Map = Stadtplan = Pianta della Città / Wydawnictwo Witański. – Skala 1:15 000. – Katowice : Wydawnictwo Witański ; Łaziska Górne : Urząd Miejski 2006. – 1 mapa : kolor. ; 49×69 cm, złoż. 25×14 cm.

Tyt. panelowy. – Współpr. w zakresie przebiegu tras rowerowych oraz pomników przyrody ECO CONSENSUS-Agencja Analiz i Strategii Systemowych Sp. z o.o. – Rzeźba terenu: punkty wysokości. – Mapy poboczne: Łaziska Górne Centrum, 1:8 000, 20×20 cm; Powiat Mikołowski mapa administracyjna, 1:150 000, 15×20 cm; Ścieżki dydaktyczne: 2 przyrodniczo-kulturowe i 1 przyrodnicza, [ca 1:16 000], 12×27 cm. – Verso: inform. turyst.-krajozn. z fot., spis ulic. – Wydano nakładem Urzędu Miejskiego w Łaziskach Górnych. – Cop. 2006 Wydawnictwo Witański. – Treść mapy w jęz. pol., legenda także w jęz. ang., niem. i wł.

ISBN 83-87502-98-7

1. Łaziska Górne (woj. śląskie) – mapy 2. Mikołów (woj. śląskie ; okręg) – mapy 3. Ścieżki edukacyjne – mapy

912(438)SL

b21627757

659/2007

Mikołów. 1:18 000, 1:105 000

Mikołów : plan miasta i mapa powiatu / oprac. DAUNPOL Sp. z o.o. Wydawnictwo Kartograficzne. – Skala 1:18 000. – Skala 1:105 000. – Warszawa : DAUNPOL, [2004]. – 2 mapy na 1 ark. : dwustronny, kolor. ; ark. pap. 69×48 cm, złoż. 24×12 cm.

Tyt. panelowy. – Data wyd. ustalona z wydawcą. – Rzeźba terenu: punkty wysokości. – Verso: spis ulic, "Miniprzewodnik" z fot. – Recto i verso: reklamy firm. – Panel - "Dziennik Zachodni". – Cop. DAUNPOL Sp. z o.o. – Dok. kartogr. w jęz. pol.

ISBN 83-919375-8-5

1. Mikołów (woj. śląskie) – mapy 2. Mikołów (woj. śląskie ; okręg) – mapy

912(438)SL

b23564684

660/2007

Mikołów. 1:25 000

Powiat mikołowski : mapa turystyczna 1:25 000 = tourist map = Touristenkarte / Wydawnictwo Witański. – Skala 1:25 000. – Katowice : Wydawnictwo Witański, 2007. – 1 mapa : kolor. ; 98×68 cm, złoż. 25×14 cm.

Tyt. panelowy. – Rzeźba terenu: punkty wysokości. – Mapa poboczna: Mikołów Centrum, 1:10 000, 13×14 cm. – Verso: spis ulic, inform. turyst., fot. – Cop. 2007 Wydawnictwo Witański. – Treść mapy w jęz. pol., legenda i tekst także w jęz. ang. i niem, fot.

ISBN 978-83-87502-82-9

1. Mikołów (woj. śląskie ; okręg) – mapy turystyczne 2. Mikołów (woj. śląskie) – mapy 3. Park Krajobrazowy Cysterskie Kompozycje Krajobrazowe Rud Wielkich – mapy turystyczne

912(438)SL

b20620317

661/2007

Milówka. 1:25 000

Milówka, Węgierska Górka, Kamesznica, Żabnica : Beskid Śląski : skala 1:25 000 / oprac. Studio Wydawnicze Plan ; red. Dariusz Wojciechowski ; teksty: Kazimierz Dura, Dariusz Wojciechowski ; kartogr.: Kazimierz Dura, Romuald Guga, Dariusz Wojciechowski. – Skala 1:25 000. – Wrocław : Studio PLAN, 2007. – 1 mapa : kolor. ; ark. pap. 47×67 cm, złoż. 24×12 cm.

Tyt. panelowy. – Rzeźba terenu: poziomicie, punkty wysokości, sygnatury skał. – Verso: inform. turyst.-krajozn. z fot. – Nr katalogowy 02-07-38. – Galileos - logo handlowe. – Dok. kartogr. w jęz. pol.

ISBN 83-60180-79-2

1. Milówka (woj. śląskie ; okręg) – mapy turystyczne 2. Węgierska Górka (woj. śląskie ; okręg) – mapy turystyczne 3. Kamesznica (woj. śląskie ; okręg) – mapy turystyczne 4. Żabnica (woj. śląskie ; okręg) – mapy turystyczne 5. Beskid Śląski – mapy turystyczne

912(438)SL

b22541573

662/2007

Mysłowice. 1:26 000

Mysłowice : plan miasta / oprac. DAUNPOL Sp. z o.o. Wydawnictwo Kartograficzne. – Skala 1:26 000. – Warszawa : DAUNPOL, [2004]. – 1 mapa : kolor. ; 50×40 cm, złoż. 24×12 cm.

Tyt. panelowy. – Data wyd. ustalona z wydawcą. – Recto: reklamy firm. – Verso: spis ulic, "Miniprzewodnik" z fot. – Panel - "Dziennik Zachodni". – Cop. DAUNPOL Sp. z o.o. – Dok. kartogr. w jęz. pol.

ISBN 83-920691-3-7

1. Mysłówice (woj. śląskie) – mapy

912(438)SL

b23557527

663/2007

Myszków. 1:15 000

Myszków : plan miasta 1:15 000 / AZYMUT Wydawnictwo Kartograficzne ; red. i oprac. aut.: Paweł Szymczak, Bożena Szymczak ; współpr. Mariusz Kubiak. – Wyd. 5. – Skala 1:15 000. – Łódź : Azymut Wydaw., 2007. – 1 mapa : kolor. ; 88×66 cm, złoż. 22×11 cm.

Tyt. panelowy. – Mapy poboczne: [Myszków] Centrum, 1:5 000, 20×20 cm; Myszków na Jurze Krakowsko-Częstochowskiej, 1:500 000, 21×10 cm. – Recto: spis ulic. – Verso: inform. turyst.-krajozn. z fot. – Wydano na zlecenie: Wydziału Promocji Miasta Urzędu Miasta Myszkowa. – Cop. AZYMUT. – Treść mapy w jęz. pol., legenda także w jęz. ang. i niem.

ISBN 978-83-60811-06-1

1. Myszków (woj. śląskie) – mapy 2. Krakowsko-Częstochowska, Wyzyna – mapy

912(438)SL

b20616533

664/2007

Piekary Śląskie. 1:20 000

Piekary Śląskie : plan miasta / oprac. DAUNPOL Sp. z o.o. Wydawnictwo Kartograficzne. – Skala 1:20 000. – Warszawa : DAUNPOL, [2004]. – 1 mapa : kolor. ; 40×59 cm, złoż. 24×12 cm.

Tyt. panelowy. – Data wyd. ustalona z wydawcą. – Recto i verso: reklamy firm. – Verso: spis ulic, "Miniprzewodnik" z fot. – Panel - "Dziennik Zachodni". – Cop. DAUNPOL Sp. z o.o. – Dok. kartogr. w jęz. pol.

1. Piekary Śląskie (woj. śląskie) – mapy

912(438)SL

b23566371

665/2007

Pilica. 1:20 000, 1:100 000

Pilica : plan gminy ; mapa powiatu zawierciańskiego / oprac. DAUNPOL Sp. z o.o. Wydawnictwo Kartograficzne. – Skala 1:20 000. – Skala 1:100 000. – Warszawa : DAUNPOL, [2004]. – 2 mapy na 1 ark. : dwustronny, kolor. ; ark. pap. 48×69 cm, złoż. 24×12 cm.

Tyt. panelowy. – Data wyd. ustalona z wydawcą. – Rzeźba terenu: punkty wysokości. – Recto: fot. – Verso: indeks ulic gminy Pilica. – Panel - "Dziennik Zachodni". – Cop. DAUNPOL Sp. z o.o. – Dok. kartogr. w jęz. pol.

1. Pilica (woj. śląskie ; okręg) – mapy 2. Zawiercie (woj. śląskie ; okręg) – mapy

912(438)SL

b23564660

666/2007

Pszczyna. 1:15 000, 1:105 000

Pszczyna : plan miasta i mapa powiatu / oprac. DAUNPOL Sp. z o.o. Wydawnictwo Kartograficzne. – Skala 1:15 000. – Skala 1:105 000. – Warszawa : DAUNPOL, [2004]. – 2 mapy na 1 ark. : dwustronny, kolor. ; ark. pap. 69×48 cm, złoż. 24×12 cm.

Tyt. panelowy. – Data wyd. ustalona z wydawcą. – Rzeźba terenu: punkty wysokości. – Verso: spis ulic, "Miniprzewodnik" z fot. – Recto i verso: reklamy firm. – Panel - "Dziennik Zachodni". – Cop. DAUNPOL Sp. z o.o. – Dok. kartogr. w jęz. pol.

1. Pszczyna (woj. śląskie) – mapy 2. Pszczyna (woj. śląskie ; okręg) – mapy

912(438)SL

b23566425

667/2007

Pyskowice. 1:20 000, 1:130 000

Pyskowice : plan miasta ; mapa powiatu gliwickiego / oprac. DAUNPOL, Sp. z o.o. Wydawnictwo Kartograficzne. – Skala 1:20 000. – Skala 1:130 000. – Warszawa : DAUNPOL, [2004]. – 2 mapy na 1 ark. : dwustronny, kolor. ; ark. pap. 48×69 cm, złoż. 24×12 cm.

Tyt. panelowy. – Data wyd. ustalona z wydawcą. – Rzeźba terenu: punkty wysokości. – Mapa poboczna: [Pyskowice] Centrum, 1:10 000, 13×18 cm. – Verso: spis ulic. – Recto i verso: reklamy firm. – Panel - "Dziennik Zachodni". – Cop. DAUNPOL Sp. z o.o. – Dok. kartogr. w jęz. pol.

1. Pyskowice (woj. śląskie) – mapy 2. Gliwice (woj. śląskie ; okręg) – mapy

912(438)SL

b23564647

668/2007

Racibórz. 1:18 500

Racibórz : plan centrum / map1. – Wyd. 2. – Skala 1:18 500. – Łódź : map1, cop. 2007. – 1 mapa : kolor. ; 21×30 cm, złoż. 21×10 cm.

Tyt. panelowy. – Verso: spis ulic i obiektów wartych zwiedzenia. – Cop. 2007 map1. – Treść mapy w jęz. pol., legenda także w jęz. ang.

ISBN 978-83-89369-26-0

1. Racibórz (woj. śląskie) – mapy

912(438)SL

b20621164

669/2007

Ruda Śląska. 1:20 000

Ruda Śląska ; Zabrze : plan miasta : skala 1:20 000 = city plan = Stadtplan = plan de la ville / DAUNPOL sp. z o.o. Wydawnictwo Kartograficzne. – Skala 1:20 000. – Warszawa : DAUNPOL, 2007. – 2 mapy na 1 ark. : dwustronny, kolor. ; ark. pap. 96×68 cm, złoż. 24×13 cm.

Tyt. panelowy. – Rzeźba terenu: punkty wysokości, rysunek skarp. – Mapa poboczna: Górnośląski Okręg Przemysłowy, 1:300 000, 23×38 cm. – Recto i verso: spisy ulic, inform. teledadresowe. – PILOT - logo handlowe DAUNPOL. – Cop. Daunpol sp. z o.o. Wydawnictwo Kartograficzne, Warszawa 2007. – Treść mapy w jęz. pol., legenda także w jęz. ang., niem. i fr.

ISBN 978-83-7475-148-3

1. Ruda Śląska (woj. śląskie) – mapy 2. Zabrze (woj. śląskie) – mapy 3. Katowice (woj. śląskie ; okręg) – mapy turystyczne
912(438)SL
b23870692

670/2007

Ruda Śląska. 1:28 000

Ruda Śląska : plan miasta / oprac. DAUNPOL Sp. z o.o. Wydawnictwo Kartograficzne. – Skala 1:28 000. – Warszawa : DAUNPOL, [2004]. – 1 mapa : kolor. ; 50×40 cm, złoż. 24×12 cm.

Tyt. panelowy. – Data wyd. ustalona z wydawcą. – Recto: reklamy firm. – Verso: spis ulic, "Miniprzewodnik" z fot. – Panel - "Dziennik Zachodni". – Cop. DAUNPOL Sp. z o.o. – Dok. kartogr. w jęz. pol.

ISBN 83-919375-7-7

1. Ruda Śląska (woj. śląskie) – mapy
912(438)SL
b23566851

671/2007

Rybnik. 1:20 000

Rybnik ; Wodzisław Śląski : plan miasta : skala 1:20 000 = city plan = Stadtplan = plan de la ville / DAUNPOL sp. z o.o. Wydawnictwo Kartograficzne. – Skala 1:20 000. – Warszawa : DAUNPOL, 2007. – 2 mapy na 1 ark. : dwustronny, kolor. ; ark. pap. 96×68 cm, złoż. 24×13 cm.

Tyt. panelowy. – Rzeźba terenu: punkty wysokości. – Mapy poboczne: Rybnik Centrum, 1:10 000, 18×27 cm; Okolice Rybnika, 1:250 000, 23×27 cm. – Verso: spisy ulic. – PILOT - logo handlowe DAUNPOL. – Cop. Daunpol sp. z o.o. Wydawnictwo Kartograficzne, Warszawa - 2007. – Treść mapy w jęz. pol., legenda także w jęz. ang., niem. i fr.

ISBN 978-83-7475-157-5

1. Rybnik (woj. śląskie) – mapy 2. Wodzisław Śląski (woj. śląskie) – mapy 3. Rybnik (woj. śląskie ; okręg) – mapy drogowe
912(438)SL
b23870436

672/2007

Rybnik. 1:50 000

Okręg rybnicki : mapa samochodowo-krajoznawcza 1:50 000 / Wydawnictwo Witański. – Wyd. 4. – Skala 1:50 000. – Katowice : Wydawnictwo Witański, 2002. – 1 mapa : kolor. ; 65×94 cm, złoż. 25×14 cm.

Tyt. panelowy. – Rzeźba terenu: punkty wysokości. – Verso: spisy ulic, inform. turyst.-krajozn. – Cop. Wydawnictwo Witański. – Treść mapy i tekst w jęz. pol., legenda także w jęz. ang. i niem.

ISBN 83-87502-31-6

1. Rybnik (woj. śląskie ; okręg) – mapy drogowe 2. Rybnik (woj. śląskie ; okręg) – mapy turystyczne
912(438)SL
b22035618

673/2007

Rybnik. 1:80 000

Okręg Rybnicki : mapa w skali 1:80 000. – Skala 1:80 000. – [S.l. : s.n., 2004]. – 1 mapa : dwustronny, kolor. ; ark. pap. 69×48 cm, złoż. 24×12 cm.

Tyt. panelowy. – Data wyd. ustalona na podst. innych map załączanych do Dziennika Zachodniego. – Rzeźba terenu: punkty wysokości. – Verso: indeks miejscowości. – Recto i verso: reklamy firm. – Panel - "Dziennik Zachodni". – Dok. kartogr. w jęz. pol.

1. Rybnik (woj. śląskie ; okręg) – mapy
912(438)SL
b23566310

674/2007

Siemianowice Śląskie. 1:22 500

Siemianowice Śląskie : plan miasta / oprac. DAUNPOL Sp. z o.o. Wydawnictwo Kartograficzne. – Skala 1:22 500. – Warszawa : DAUNPOL, [2004]. – 1 mapa : kolor. ; 50×40 cm, złoż. 24×12 cm.

Tyt. panelowy. – Data wyd. ustalona z wydawcą. – Recto i verso: "Miniprzewodnik" z fot., reklamy firm. – Verso: spis ulic. – Panel - "Dziennik Zachodni". – Cop. DAUNPOL Sp. z o.o. – Dok. kartogr. w jęz. pol.

ISBN 83-920691-1-0

1. Siemianowice Śląskie (woj. śląskie) – mapy
912(438)SL
b23557461

675/2007

Skoczów. 1:20 000

Skoczów : mapa miasta i gminy 1:20 000 / Wydawnictwo Witański. – Skala 1:20 000. – Katowice : Wydawnictwo Witański, 2007. – 1 mapa : kolor. ; 70×50 cm, złoż. 25×14 cm.

Tyt. panelowy. – Rzeźba terenu: poziomice, punkty wysokości. – Mapa poboczna: Skoczów Centrum, 1:10 000, 16×12 cm. – Verso: spis ulic, inform. turyst.-krajozn., fot. – Cop. 2007 Wydawnictwo Witański. – Treść mapy w jęz. pol., legenda także w jęz. ang., niem. i czes.

ISBN 978-83-87502-27-0

1. Skoczów (woj. śląskie) – mapy 2. Skoczów (woj. śląskie ; okręg) – mapy

912(438)SL

b20619418

676/2007

Sosnowiec. 1:20 000

Sosnowiec ; Mysłówice, Jaworzno : plan miasta : skala 1:20 000 = city plan = Stadtplan = plan de la ville / DAUNPOL sp. z o.o. Wydawnictwo Kartograficzne. – Skala 1:20 000. – Warszawa : DAUNPOL, 2007. – 2 mapy na 1 ark. : dwustronny, kolor. ; ark. pap. 68×96 cm, złoż. 24×13 cm.

Tyt. panelowy. – Rzeźba terenu: punkty wysokości. – Mapa poboczna: Górnośląski Okręg Przemysłowy, 1:300 000, 17×23 cm. – Recto: indeksy ulic. – PILOT - logo handlowe DAUNPOL. – Cop. DAUNPOL sp. z o.o. – Treść mapy w jęz. pol., legenda także w jęz. ang., niem. i fr.

ISBN 978-83-7475-152-0

1. Sosnowiec (woj. śląskie) – mapy 2. Mysłówice (woj. śląskie) – mapy 3. Jaworzno (woj. śląskie) – mapy 4. Katowice (woj. śląskie ; okręg) – mapy

912(438)SL

b23872354

677/2007

Sosnowiec. [ca 1:26 000]

Sosnowiec : plan miasta i miniprzewodnik / oprac. planów ABW Graf Group. – [Skala ca 1:26 000]. – [Kraków : ABW Graf, 2004]. – 1 mapa : kolor. ; ark. pap. 48×69 cm, złoż. 24×12 cm.

(Kolekcja Dziennika - Dziennik Zachodni).

Tyt. panelowy. – Data wyd. ustalona z wydawcą. – Recto: spis ulic, reklamy firm. – Verso: "Sosnowiec - miniprzewodnik" z fot. – Panel "Dziennik Zachodni". – Cop. ABW Graf Group. – Dok. kartogr. w jęz. pol.

1. Sosnowiec (woj. śląskie) – mapy

912(438)SL

b23565962

678/2007

Szczyrk. 1:20 000

Szczyrk : turystyczny plan miasta 1:20 000 = city map = Stadtplan = plan goroda / Wydawnictwo Witański ; red. Aleksandra Domeradzka, Wojciech Broł. – Wyd. 2. – Skala 1:20 000. – Katowice : Wydawnictwo Witański, 2006. – 1 mapa : kolor. ; 69×49 cm, złoż. 25×14 cm.

Tyt. panelowy. – Rzeźba terenu: poziomice, punkty wysokości. – Mapy poboczne: Szczyrk Centrum, 1:10 000, 16×23 cm; Turystyczne Szlaki Piesze i Rowerowe Szczyrku i okolic, [ca 1:80 000], 17×14 cm. – Verso: inform. turyst.-krajozn. z fot., szkic szlaków narciarskich ośrodka "Czarna-Solisko", spis ulic i osiedli. – Cop. 2006 Wydawnictwo Witański. – Treść mapy w jęz. pol., legenda także w jęz. ang., niem. i ros.

ISBN 83-87502-93-6

1. Szczyrk (woj. śląskie) – mapy 2. Szczyrk (woj. śląskie ; okręg) – mapy turystyczne

912(438)SL

b21660244

679/2007

Szczyrk. 1:25 000

Szczyrk : praktyczna mapa kieszonkowa : skala 1:25 000 : mapa turystyczna / Wydawnictwo Kartograficzne COMPASS ; red. Jacek Korpak, Mariusz Maryniak. – Skala 1:25 000. – Kraków : COMPASS, 2007. – 1 mapa : dwustronny, kolor. ; ark. pap. 42×30 cm, złoż. 15×11 cm, foliowany.

Tyt. panelowy. – Rzeźba terenu: poziomice, punkty wysokości. – Verso: spis ulic. – Galileos - logo handlowe. – Nr kat.: 1-07-212. – Treść mapy w jęz. pol., legenda także w jęz. ang. i niem.

ISBN 978-83-60240-64-9

1. Szczyrk (woj. śląskie ; okręg) – mapy turystyczne 2. Szczyrk (woj. śląskie) – mapy turystyczne

912(438)SL

b20425685

680/2007

Śląskie, województwo. 1:20 000

Atlas miast województwa śląskiego : atlas miast 1:20 000 = City Atlas = Stadatlas / oprac. Polskie Przedsiębiorstwo Wydawnictw Kartograficznych im. E. Romera ; red.: Beata Konopska, Michał Starzewski ; zespół red.: Ewa Kowalska [et al.]. – Wyd. 3 = 3 edition = 3 Ausgabe. – Skala 1:20 000. – Warszawa : PPWK, 2007. – 1 atlas (s. mapy, indeksy 1-165, s. tekst 166-174) : kolor. ; 24 cm, skoroszyt.

Zespół informacji geogr.: Jacek Ruciński [et al.]. – Data wyd. z CIP. – Rzeźba terenu: punkty wysokości. – Wewnętrzna s. okł.: mapa skorowidzowa. – Zawiera plany 35 miast woj. śląskiego, 1:20 000, s. 22-137. – Województwo śląskie, 1:250 000, s. 2-15; Okręg katowicki, 1:50 000, s. 140-165. – Indeksy: ulic do planów 1:20 000 i 1:50 000, miejscowości do mapy 1:250 000. – COPERNICUS - logo handlowe PPWK. – Nr kat. 52-101-01-03. – Cop. by PPWK im. E. Romera S.A. – Atlas w jęz. pol., legenda także w jęz. ang., niem. i fr.

ISBN 978-83-7329-910-8

1. Śląskie, województwo (od 1999) – mapy 2. Śląskie, województwo (od 1999) – mapy drogowe

912(438)SL

b20035329

681/2007

Śląskie, województwo. 1:25 000

Atlas miast Śląska = City atlas of Silesia = Schlesien Stadatlas / Wydawnictwo Witański ; red.: Henryk Witański [et al.]. – Skala 1:25 000. – Katowice : Wydawnictwo Witański, 2002. – 1 atlas (159 s.) : mapy, fot. kolor. ; 26 cm, skoroszyt.

Spisy ulic i indeks miejscowości. – Atlas składa się z: Plany 14 miast w skali 1:25 000; [14 planów] Centrum 1:10 000; Mapa administracyjno-drogowa woj. śląskiego w skali 1:300 000. – Cop. Wydawnictwo Witański - Katowice 2002. – Atlas. w jęz. pol., legenda także w jęz. ang. i niem.

ISBN 83-87502-55-3

1. Śląskie, województwo (od 1999) – podział administracyjny – stan na 2002 r. – mapy 2. Śląskie, województwo (od 1999) – mapy drogowe
912(438)SL
b22036684

682/2007

Śląskie, województwo. 1:100 000

Slezské vojvodství : Turistický průvodce, Informátor, Turistická mapa / Zpracováni: Wydawnictwo Kartograficzne Compass ; Redakce mapy: Mariusz Maryniak ; Text: Edward Wieczorek ; Redakce: Grzegorz Wamberski ; Překlad: Jan Bajger. – Skala 1:100 000 ; síť UTM -2 km; pole zóny 34 U; zobrazení souřadnic WGS-84. – Katowice : Śląska Organizacja Turystyczna, 2007. – 1 mapa w dwóch częściach na 2 ark. : dwustronny, kolor. ; 98×67 cm, złoż. 24×13 cm, całość w okł. + broszura (96 s.).

Tyt. okł. – Tekst pt. Slezské vojvodství, Turistický informátor. – Rzeźba terenu: poziomice, punkty wysokości. – Publikace vznikla s finanční účastí Krajského úřadu slezského kraje a Polské turistické organizace. – Treść mapy w jęz. pol., tyt., legenda i tekst w jęz. czes.

ISBN 978-83-926170-9-9

1. Śląskie, województwo (od 1999) – mapy turystyczne
912(438)SL
b21356105

683/2007

Śląskie, województwo. 1:100 000

Voivodato della Silesia : Guida turistica, Informatore, Mappa turistica / Elaborazione: Wydawnictwo Kartograficzne Compass ; Redazione della mappa: Mariusz Maryniak ; Testo: Edward Wieczorek ; Redazione: Grzegorz Wamberski. – Skala 1:100 000 ; rete UTM -2 km; zona 34 U; proiezione WGS-84. – Katowice : Śląska Organizacja Turystyczna, 2007. – 1 mapa w 2 częściach na 2 ark. : dwustronny, kolor. ; 98×67 cm, złoż. 24×13 cm, całość w okł. + broszura (96 s.).

Tyt. okł. – Tekst pt. Voivodato della Silesia, Informatore turistico. – Rzeźba terenu: poziomice, punkty wysokości. – La Casa Editrice e' stata creata con la partecipazione finanziaria dell' Ufficio del Presidente del Consiglio del Voivodato Slaskie e della Organizzazione Turistica Polacca. – Treść mapy w jęz. pol., tyt., legenda i tekst w jęz. wł.

ISBN 978-83-926170-5-1

1. Śląskie, województwo (od 1999) – mapy turystyczne
912(438)SL
b21355940

684/2007

Śląskie, województwo. 1:100 000

Voïvodie de Silésie : Guide touristique, Informateur, Carte touristique / Conception: Wydawnictwo Kartograficzne "Compass" ; Rédaktion de la carte: Mariusz Maryniak ; texte Edward Wieczorek ; Rédaktion: Grzegorz Wamberski. – Skala 1:100 000 ; Quadrillage UTM -2 km; Fuseau 34 U; projection de Mercator WGS-84. – Katowice : Śląska Organizacja Turystyczna, 2007. – 1 mapa w 2 częściach na 2 ark. : dwustronny, kolor. ; 98×67 cm, złoż. 24×13 cm, całość w okł. + broszura (96 s.).

Tyt. okł. – Tekst pt. Voïvodie de Silésie, Informateur touristique. – Rzeźba terenu: poziomice, punkty wysokości. – Publication réalisée avec le soutien financier de l'Office du Maréchal de la Voïvodie de Silésie et de l'Organisation Polonaise du Tourisme. – Treść mapy w jęz. pol., tyt., legenda i tekst w jęz. fr.

ISBN 978-83-926170-1-3

1. Śląskie, województwo (od 1999) – mapy turystyczne
912(438)SL
b21356221

685/2007

Śląskie, województwo. 1:100 000

Województwo śląskie : przewodnik turystyczny, informator, mapa turystyczna / oprac. Wydawnictwo Kartograficzne Compass ; red. mapy Mariusz Maryniak ; tekst Edward Wieczorek ; redakcja Grzegorz Wamberski. – Wyd. 2. – Skala 1:100 000 ; siatka UTM -2 km; pole strefowe 34 U; odwzorowanie WGS-84. – Katowice : Śląska Organizacja Turystyczna, 2007. – 1 mapa w dwóch częściach na 2 ark. : dwustronny, kolor. ; 98×67 cm, złoż. 24×13 cm, całość w okł.

Tyt. okł. – Rzeźba terenu: poziomice, punkty wysokości. – Wydawnictwo powstało przy udziale finansowym Urzędu Marszałkowskiego Województwa Śląskiego i Polskiej Organizacji Turystycznej. – Dok. kartogr. w jęz. pol.

ISBN 978-83-926170-2-0

1. Śląskie, województwo (od 1999) – mapy turystyczne
912(438)SL
b21355885

686/2007

Śląskie, województwo. 1:180 000

Radary na Śląsku : mapa drogową województwa śląskiego 1:180 000 : mapa Gazety Wyborczej / oprac. kartogr. Wydawnictwo Kartograficzne PGK Katowice Sp. z o.o. – Skala 1:180 000. – Katowice : Wydawnictwo Kartograficzne PGK, 2003. – 1 mapa : kolor. ; 84×59 cm, złoż. 20×12 cm.

Tyt. panelowy. – Rzeźba terenu: punkty wysokości. – Mapa poboczna: Katowice centrum, 1:9 500, 23×19 cm. – Verso: "Wykaz miejsc w woj. śląskim, gdzie spotykamy policjantów z radarami", indeks miejscowości, reklama. – Panel - „Gazeta Wyborcza”. – Cop. oprac. kartogr.: Wydawnictwo Kartograficzne PGK Katowice Sp. z o.o. dla "Gazety Wyborczej" Katowice 2003. – Dok. kartogr. w jęz. pol.

1. Śląskie, województwo (od 1999) – mapy drogowe 2. Katowice (woj. śląskie) – mapy drogowe 3. Fotoradary – Polska – mapy drogowe
912(438)SL
b23809528

687/2007

Śląskie, województwo. 1:200 000

Województwo śląskie : mapa samochodowa 1:200 000 / Wydawnictwo Witański. – Skala 1:200 000. – Katowice : Wydawnictwo Witański, 2002. – 1 mapa : kolor ; 100×70 cm, złoż. 25×14 cm.

Tyt. panelowy. – Rzeźba terenu: punkty wysokości. – Verso: spis nazw miejscowości woj. śląskiego. – Cop. Wydawnictwo Witański - Katowice. – Treść mapy w jęz. pol., legenda także w jęz. ang. i niem.

ISBN 83-87502-53-7

1. Śląskie, województwo (od 1999) – mapy drogowe 2. Śląskie, województwo (od 1999) – podział administracyjny – stan na 2002 r. – mapy
912(438)SL
b22634496

688/2007

Śląskie, województwo. 1:200 000

Województwo śląskie : mapa samochodowa 1:200 000 / Wydawnictwo Witański. – Wyd. 4. – Skala 1:200 000. – Katowice : Wydawnictwo Witański, 2007. – 1 mapa : kolor ; 100×70 cm, złoż. 25×14 cm.

Tyt. panelowy. – Rzeźba terenu: punkty wysokości. – Verso: skorowidz nazw miejscowości, tabela orientacyjnych odległości pomiędzy wybranymi miejscowościami woj. śląskiego, inform. turyst., ważniejsze instytucje. – Cop. 2002-2007 Wydawnictwo Witański - Katowice. – Treść mapy w jęz. pol., legenda także w jęz. ang. i niem.

ISBN 978-83-87502-10-2

1. Śląskie, województwo (od 1999) – mapy drogowe 2. Ojcowski Park Narodowy – mapy 3. Załęczański Park Krajobrazowy – mapy
4. Babia Góra – Polska – mapy turystyczne 5. Park Krajobrazowy Beskidu Małego – mapy turystyczne 6. Park Krajobrazowy Beskidu Śląskiego – mapy turystyczne 7. Park Krajobrazowy Cysterskie Kompozycje Krajobrazowe Rud Wielkich – mapy turystyczne 8. Park Krajobrazowy Orlich Gniazd – mapy turystyczne 9. Park Krajobrazowy Stawki – mapy turystyczne 10. Żywiecki Park Krajobrazowy – mapy turystyczne
912(438)SL
b2062010x

689/2007

Śląskie, województwo. 1:200 000

Województwo śląskie : mapa turystyczna 1:200 000 = Tourist Map = Touristenkarte / Wydawnictwo Witański ; red.: Jan Jajeńnica, Dorota Morawiec ; tekst Janusz Kalinowski ; oprac. tras rowerowych Piotr Rościszewski. – Wyd. 2. – Skala 1:200 000. – Katowice : Wydawnictwo Witański, 2002. – 1 mapa : kolor ; 100×70 cm, złoż. 25×14 cm.

Tyt. panelowy. – Rzeźba terenu: punkty wysokości. – Podział admin. na dzień 01.01.2002 r. – Mapy poboczne w skali 1:25 000: Częstochowa Centrum, 11×13 cm; Katowice Centrum, 14×13 cm; Bielsko-Biała Centrum, 10×13 cm. – Verso: indeks miejscowości, inform. turyst.-krajozn. – Cop. Wydawnictwo Witański - Katowice. – Treść mapy i tekst w jęz. pol., legenda także w jęz. ang. i niem.

ISBN 83-87502-50-2

1. Śląskie, województwo (od 1999) – mapy turystyczne 2. Częstochowa (woj. śląskie) – Centrum – mapy 3. Katowice (woj. śląskie) – Centrum – mapy 4. Bielsko-Biała (woj. śląskie) – Centrum – mapy
912(438)SL
b22035552

690/2007

Śląskie, województwo. 1:300 000

Województwo śląskie : mapa samochodowa 1:300 000 / oprac. Polskie Przedsiębiorstwo Wydawnictw Kartograficznych im. E. Romera, S.A. ; red.: Beata Konopska, Michał Starzewski ; zespół red.: Bożena Kobert [et al.]. – Wyd. 6 / red. wyd. Mikołaj Cacopulos. – Skala 1:300 000. – Warszawa : PPWK, 2007. – 1 mapa : kolor ; 66×48 cm, złoż. 22×12 cm.

Tyt. panelowy. – Data wyd. z CIP. – Rzeźba terenu: punkty wysokości. – Podział admin. do poziomu powiatów. – Mapy poboczne: Częstochowa, 1:50 000, 34×35 cm; Bielsko-Biała, 1:50 000, 30×35 cm; Toszek, 1:30 000, 21×11 cm; Racibórz, 1:30 000, 21×23 cm; Żywiec, 1:30 000, 21×23 cm; Cieszyn, 1:30 000, 21×23 cm; Rybnicki Okręg Węglowy, 1:50 000, 64×59 cm. – Verso: spis miejscowości. – COPERNICUS - logo handlowe PPWK. – Nr kat. 57-012-21-01. – Cop. by PPWK im. E. Romera S.A. – Treść mapy w jęz. pol., legenda także w jęz. ang. i niem.

ISBN 978-83-7329-971-9

1. Śląskie, województwo (od 1999) – mapy drogowe 2. Częstochowa (woj. śląskie) – mapy 3. Bielsko-Biała (woj. śląskie) – mapy 4. Racibórz (woj. śląskie) – mapy 5. Żywiec (woj. śląskie) – mapy 6. Cieszyn (woj. śląskie) – mapy 7. Rybnik (woj. śląskie ; okręg) – mapy 8. Toszek (woj. śląskie) – mapy
912(438)SL
b19959382

691/2007

Śląskie, województwo. [ca 1:475 000]

Śzlak zabytków techniki / oprac. Wydział Promocji Regionu, Turystyki i Sportu. Urząd Marszałkowski Województwa Śląskiego. – [Skala ca 1:475 000]. – Katowice : Urząd Marszałkowski Województwa Śląskiego, [2007]. – 1 mapa : kolor ; 66×46 cm, złoż. 24×10 cm.

Tyt. panelowy. – Recto: obok mapy wykaz obiektów zabytkowych oznaczonych na mapie. – Verso: inform. o zabytkach techniki woj. śląskiego z fot. – Treść mapy w jęz. pol., legenda i tekst także w jęz. ang. i niem.

1. Śląskie, województwo (od 1999) – przemysł – zabytki – mapy turystyczne 2. Technika – zabytki – Polska – mapy turystyczne
912(438)SL
b20420134

692/2007

Świętochłowice. 1:13 000

Świętochłowice : plan miasta / oprac. DAUNPOL Sp. z o.o. Wydawnictwo Kartograficzne. – Skala 1:13 000. – Warszawa : DAUNPOL, [2004]. – 1 mapa : kolor ; 50×40 cm, złoż. 24×12 cm.

Tyt. panelowy. – Data wyd. ustalona z wydawcą. – Recto: reklamy firm. – Verso: spis ulic, "Miniprzewodnik" z fot. – Panel - "Dziennik Zachodni". – Cop. DAUNPOL Sp. z o.o. – Dok. kartogr. w jęz. pol.

ISBN 83-920691-5-3

1. Świętochłowice (woj. śląskie) – mapy

912(438)SL

b23565615

693/2007

Tarnowskie Góry. 1:20 000, 1:100 000

Tarnowskie Góry : plan miasta i mapa powiatu / oprac. DAUNPOL, Sp. z o.o. Wydawnictwo Kartograficzne. – Skala 1:20 000. – Skala 1:100 000. – Warszawa : DAUNPOL, [2004]. – 2 mapy na 1 ark. : dwustronny, kolor ; ark. pap. 69×48 cm, złoż. 24×12 cm.

Tyt. panelowy. – Data wyd. ustalona z wydawcą. – Rzeźba terenu: punkty wysokości. – Verso: spis ulic. – Recto i verso: reklamy firm. – Panel - "Dziennik Zachodni". – Cop. DAUNPOL, Sp. z o.o. – Dok. kartogr. w jęz. pol.

ISBN 83-919375-3-4

1. Tarnowskie Góry (woj. śląskie) – mapy 2. Tarnowskie Góry (woj. śląskie ; okręg) – mapy

912(438)SL

b2356619x

694/2007

Tarnowskie Góry. 1:20 000

Tarnowskie Góry ; Radzionków : plan miasta : skala 1:20 000 = city plan = Stadtplan = plan de la ville / DAUNPOL sp. z o.o. Wydawnictwo Kartograficzne. – Skala 1:20 000. – Warszawa : DAUNPOL, 2007. – 2 mapy na 1 ark. : dwustronny, kolor ; ark. pap. 68×48 cm, złoż. 24×13 cm.

Tyt. panelowy. – Rzeźba terenu: punkty wysokości. – Mapa poboczna: Górnośląski Okręg Przemysłowy, 1:300 000, 19×37 cm. – Verso: indeks ulic. – PILOT - logo handlowe DAUNPOL. – Cop. DAUNPOL Sp. z o.o. Warszawa - 2007. – Treść mapy w jęz. pol., legenda także w jęz. ang., niem. i fr.

ISBN 978-83-7475-158-2

1. Tarnowskie Góry (woj. śląskie) – mapy 2. Radzionków (woj. śląskie) – mapy 3. Śląsk, Górny – mapy drogowe

912(438)SL

b23871982

695/2007

Tychy. 1:17 500

Tychy, Łędziny, Bieruń : plan miasta 1:17 500 / oprac. Polskie Przedsiębiorstwo Wydawnictw Kartograficznych im. E. Romera ; red.: Beata Konopska, Michał Starzewski ; zespół red.: Bożenna Kobert [et al.] ; oprac. planu zakończono w sierpniu 2007 r. – Skala 1:17 500. – Warszawa : PPWK, 2007. – 1 mapa : dwustronny, kolor ; ark. pap. 65×96 cm, złoż. 22×12 cm.

Tyt. od katalogującego. – Data wyd. z CIP. – Rzeźba terenu: punkty wysokości. – Mapy poboczne: Łaziska Górne, 1:17 500, 32×35 cm; Okolice Tych, 1:250 000, 21×23 cm. – Recto i verso: indeksy ulic. – COPERNICUS - logo handlowe PPWK. – Nr kat. 51-163-70-01. – Cop. by PPWK S.A. – Treść mapy w jęz. pol., legenda także w jęz. ang. i niem.

ISBN 978-83-7329-958-0

1. Tychy (woj. śląskie) – mapy 2. Bieruń (woj. śląskie) – mapy 3. Łędziny (woj. śląskie) – mapy 4. Łaziska Górne (woj. śląskie) – mapy 5. Tychy (woj. śląskie ; okręg) – mapy

912(438)SL

b2079695x

696/2007

Tychy. [ca 1:27 000], [ca 1:67 000]

Tychy : plan miasta ; Powiat bieruńsko-łędzki : mapa powiatu / oprac. planów ABW Graf Group. – [Skala ca 1:27 000]. – [Skala ca 1:67 000]. – [Kraków : ABW Graf, 2004]. – 2 mapy na 1 ark. : dwustronny, kolor ; ark. pap. 69×48 cm, złoż. 24×12 cm.

(Kolekcja Dziennika - Dziennik Zachodni).

Tyt. panelowy. – Data wyd. ustalona z wydawcą. – Recto: spis ulic, reklamy firm. – Verso: "Miniprzewodnik" z fot., reklamy firm. – Panel - "Dziennik Zachodni". – Cop. ABW Graf Group. – Dok. kartogr. w jęz. pol.

1. Tychy (woj. śląskie) – mapy 2. Bieruń (woj. śląskie ; okręg) – mapy 3. Łędziny (woj. śląskie ; okręg) – mapy

912(438)SL

b23557643

697/2007

Ustroń. 1:22 500, 1:100 000

Ustroń : plan miasta i mapa powiatu / oprac. DAUNPOL Sp. z o.o. Wydawnictwo Kartograficzne. – Skala 1:22 500. – Skala 1:100 000. – Warszawa : DAUNPOL, [2004]. – 2 mapy na 1 ark. : dwustronny, kolor ; ark. pap. 69×48 cm, złoż. 24×12 cm.

Tyt. panelowy. – Data wyd. ustalona z wydawcą. – Rzeźba terenu: punkty wysokości. – Verso: spis ulic. – Recto i verso: reklamy firm. – Panel - "Dziennik Zachodni". – Cop. DAUNPOL, Sp. z o.o. – Dok. kartogr. w jęz. pol.

ISBN 83-920691-9-6

1. Ustroń (woj. śląskie) – mapy 2. Cieszyn (woj. śląskie ; okręg) – mapy

912(438)SL

b23557618

698/2007

Ustroń. 1:25 000

Ustroń : turystyczny plan miasta 1:25 000 = city map = Stadtplan = plán města / Wydawnictwo Witański. – Skala 1:25 000. – Katowice : Wydawnictwo Witański, 2003. – 1 mapa : kolor. ; 55×49 cm, złoż. 25×14 cm.

Tyt. panelowy. – Rzeźba terenu: poziomice, punkty wysokości. – Mapy poboczne: Ustroń Centrum, 1:10 000, 23×24 cm; Ustroń [szlaki turystyczne], 1:50 000, 25×21 cm. – Verso: inform. turyst.-krajozn., spis ulic i osiedli. – Cop. Wydawnictwo Witański - Katowice. – Treść mapy i tekst w jęz. pol., legenda także w jęz. ang., niem. i czes.

ISBN 83-87502-64-2

1. Ustroń (woj. śląskie) – mapy

912(438)SL

b22035862

699/2007

Ustroń. 1:25 000

Ustroń : turystyczny plan miasta 1:25 000 = city map = Stadtplan = plán města / Wydawnictwo Witański. – Wyd. 4. – Skala 1:25 000. – Katowice : Wydawnictwo Witański, 2006. – 1 mapa : kolor. ; 68×49 cm, złoż. 25×14 cm.

Tyt. panelowy. – Rzeźba terenu: poziomice, punkty wysokości. – Mapy poboczne: Ustroń Centrum, 1:10 000, 23×24 cm; Ustroń [szlaki turystyczne], 1:50 000, 26×21 cm. – Verso: inform. turyst.-krajozn., spis ulic i osiedli. – Cop. 2003-2006 Wydawnictwo Witański. – Treść mapy i tekst w jęz. pol., legenda także w jęz. ang., niem. i czes.

ISBN 83-87502-64-2

1. Ustroń (woj. śląskie) – mapy 2. Ustroń (woj. śląskie ; okręg) – mapy turystyczne

912(438)SL

b2162589x

700/2007

Ustroń. 1:25 000

Ustroń : turystyczny plan miasta 1:25 000 = city plan = Stadtplan = plán města / Wydawnictwo Witański. – Wyd. 5. – Skala 1:25 000. – Katowice : Wydawnictwo Witański, 2007. – 1 mapa : kolor. ; 70×50 cm, złoż. 25×14 cm.

Tyt. panelowy. – Rzeźba terenu: poziomice, punkty wysokości. – Mapy poboczne: Ustroń Centrum, 1:10 000, 23×24 cm; Ustroń [szlaki turyst.], 1:50 000, 26×21 cm. – Verso: spis ulic, inform. turyst., fot. – Cop. 2003-2007 Wydawnictwo Witański. – Treść mapy w jęz. pol., legenda także w jęz. ang., niem. i czes.

ISBN 978-83-87502-71-3

1. Ustroń (woj. śląskie ; okręg) – mapy turystyczne 2. Ustroń (woj. śląskie) – mapy turystyczne

912(438)SL

b2062041x

701/2007

Ustroń. 1:25 000

Ustroń, Goleiszów i okolice : Beskid Śląski : skala 1:25 000 / Studio Wydawnicze PLAN ; red. Grzegorz Zwoliński ; teksty: Kazimierz Dura, Dariusz Wojciechowski ; kartogr.: Alicja Worek [et al.] ; fot.: Kazimierz Dura [et al.]. – Skala 1:25 000. – Wrocław : Studio PLAN, 2007. – 1 mapa : kolor. ; ark. pap. 67×47 cm, złoż. 24×13 cm.

Tyt. panelowy. – Rzeźba terenu: poziomice, punkty wysokości, sygnatury skał. – Mapa poboczna: [Ustroń] Centrum, 1:15 000, 21×12 cm. – Recto: schemat szlaków pieszych i rowerowych. – Verso: spis ulic, inform. turyst.-krajozn. z fot. – Galileos - logo handlowe. – Nr kat. 02-07-23. – Dok. kartogr. w jęz. pol.

ISBN 83-60180-83-0

1. Ustroń (woj. śląskie ; okręg) – mapy turystyczne 2. Goleiszów (woj. śląskie ; okręg) – mapy turystyczne 3. Beskid Śląski – mapy turystyczne 4. Ustroń (woj. śląskie) – mapy turystyczne

912(438)SL

b22570846

702/2007

Ustroń. 1:25 000

Ustroń i Brenna : skala = Masstab 1:25 000 : mapa turystyczna = touristen Karte / Wydawnictwo Kartograficzne COMPASS. ; oprac. kartogr. Włodzimierz Dyzio. – Skala 1:25 000. – Kraków : COMPASS, 2007. – 1 mapa : kolor. ; 47×66 cm, złoż. 24×12 cm.

Tyt. panelowy. – Galileos - logo handlowe. – Rzeźba terenu: poziomice, punkty wysokości. – Verso: inform. turyst.-krajozn. z fot. – Treść mapy w jęz. pol., czes., legenda także w jęz. ang., niem. i ros., tekst w jęz. pol. i niem.

ISBN 978-83-60240-46-5

1. Ustroń (woj. śląskie ; okręg) – mapy turystyczne 2. Brenna (woj. śląskie ; okręg) – mapy turystyczne

912(438)SL

b20424504

703/2007

Wilkowice. 1:15 000

Gmina Wilkowice : Bystra, Mieszna, Wilkowice : mapa turystyczna 1:15 000 / Wydawnictwo Witański. – Skala 1:15 000. – Katowice : Wydawnictwo Witański, 2007. – 1 mapa : kolor. ; 50×70 cm, złoż. 25×14 cm.

Tyt. panelowy. – Rzeźba terenu: poziomice, punkty wysokości. – Miejscowość Bystra to dwie wsie sołeckie: Bystra Krakowska i Bystra Śląska. – Cop. 2007 Wydawnictwo Witański. – Treść mapy i tekst w jęz. pol., legenda także w jęz. ang. i niem.

ISBN 978-83-87502-63-8

1. Wilkowice (woj. śląskie, pow. Bielsko-Biała) – mapy turystyczne 2. Park Krajobrazowy Beskidu Małego – mapy turystyczne 3. Park Krajobrazowy Beskidu Śląskiego – mapy turystyczne 4. Bystra (woj. śląskie) – mapy turystyczne 5. Mieszna (woj. śląskie) – mapy turystyczne 6. Wilkowice (woj. śląskie, pow. Bielsko-Biała) – mapy turystyczne

912(438)SL

b20619352

704/2007

Wisła. 1:25 000

Wisła : mapa turystyczna : skala 1:25 000 / Wydawnictwo Kartograficzne COMPASS ; oprac. kartogr. Włodzimierz Dyzio. – Skala 1:25 000. – Kraków : COMPASS, 2007. – 1 mapa : kolor. ; 47×66 cm, złoż. 24×12 cm.

Tyt. panelowy. – Rzeźba terenu: poziomice, punkty wysokości. – Mapy poboczne: [Pogranicze z Czechami], 1:122 000, 10×10 cm; Wisła-Centrum, 1:10 000, 23×11 cm. – Galileos - logo handlowe. – Verso: spis ulic, inform. turyst.-krajozn. z fot. – Treść mapy w jęz. pol., legenda także w jęz. ang., niem. i ros.

ISBN 978-83-60240-41-0

1. Wisła (woj. śląskie) – mapy turystyczne 2. Wisła (woj. śląskie) – Centrum – mapy 3. Wisła (woj. śląskie ; okręg) – mapy turystyczne
912(438)SL
b20420833

705/2007

Wisła. 1:25 000

Wisła : turystyczny plan miasta 1:25 000 = City map = Stadtplan = plán města / Wydawnictwo Witański. – Wyd. 4. – Skala 1:25 000. – Katowice : Wydawnictwo Witański, 2006. – 1 mapa : kolor. ; 48×68 cm, złoż. 25×14 cm.

Tyt. panelowy. – Rzeźba terenu: poziomice, punkty wysokości. – Mapy poboczne: Wisła Centrum, 1:10 000, 23×20 cm; Piesze szlaki turystyczne i rowerowe Wisły i okolic, [ca 1:150 000], 10×13 cm. – Verso: inform. turyst.-krajozn., spis ulic i osiedli. – Cop. 2004-2006 Wydawnictwo Witański. – Treść mapy i tekst w jęz. pol., legenda także w jęz. ang., niem. i czes.

ISBN 83-87502-76-6

1. Wisła (woj. śląskie) – mapy 2. Wisła (woj. śląskie ; okręg) – mapy turystyczne
912(438)SL
b21626029

706/2007

Wisła. 1:25 000

Wisła : 1:25 000 / Wydawnictwo Witański. – Wyd. 6. – Skala 1:25 000. – Katowice : Wydawnictwo Witański, 2002. – 1 mapa : kolor. ; 47×65 cm, złoż. 16×11 cm.

Tyt. panelowy. – Rzeźba terenu: poziomice, punkty wysokości. – Mapa poboczna: [Centrum Wisły], 1:10 000, 21×8 cm. – Verso: inform. turyst.-krajozn. i teleadresowy, spis ulic, reklamy. – Cop. Wydawnictwo Witański - Katowice. – Treść mapy i tekst w jęz. pol., legenda także w jęz. ang. i niem.

ISBN 83-87502-25-1

1. Wisła (woj. śląskie) – mapy 2. Wisła (woj. śląskie ; okręg) – mapy turystyczne
912(438)SL
b22167638

707/2007

Wisła. 1:25 000

Wisła : 1:25 000 / Wydawnictwo Witański. – Wyd. 6 [!]. – Skala 1:25 000. – Katowice : Wydawnictwo Witański, 2003. – 1 mapa : kolor. ; 47×65 cm, złoż. 16×11 cm.

Tyt. panelowy. – Rzeźba terenu: poziomice, punkty wysokości. – Mapa poboczna: [Centrum Wisły], 1:10 000, 21×8 cm. – Verso: inform. turyst.-krajozn. i teleadresowy z fot., spis ulic. – Publikacja z 2002 r. została oznaczona także jako wyd. 6. – Cop. Wydawnictwo Witański - Katowice. – Treść mapy i tekst w jęz. pol., legenda także w jęz. ang. i niem.

ISBN 83-87502-25-1

1. Wisła (woj. śląskie) – mapy 2. Wisła (woj. śląskie ; okręg) – mapy turystyczne
912(438)SL
b22167651

708/2007

Wisła. 1:25 000

Wisła = Visla : turísticaska karta = tourist map = touristische Karte : masštab 1:25 000 = scale = Masstab / Wydawnictwo Kartograficzne COMPASS ; oprac. kartogr. Włodzimierz Dyzio. – Skala 1:25 000. – Kraków : COMPASS, 2007. – 1 mapa : kolor. ; 47×66 cm, złoż. 24×12 cm.

Tyt. panelowy. – Rzeźba terenu: poziomice, punkty wysokości. – Mapa poboczna: Wisła-Centrum, 1:10 000, 24×11 cm. – Verso: spis ulic i inform. turyst.-krajozn. z fot. – Galileos - logo handlowe. – Treść mapy w jęz. pol., legenda i tekst także w jęz. ang., niem. i ros.

ISBN 978-83-60240-42-7

1. Wisła (woj. śląskie) – mapy turystyczne 2. Wisła (woj. śląskie) – Centrum – mapy 3. Wisła (woj. śląskie ; okręg) – mapy turystyczne
912(438)SL
b20424966

709/2007

Wisła. 1:25 000

Wisła i okolice : Beskid Śląski : skala 1:25 000 / Studio Wydawnicze PLAN ; teksty: D. Wojciechowski, K. Dura ; kartogr.: R. Spiliszewska [et al.] ; fot.: S. Namysł [et al.] ; oprac. graf. A. Pawlak. – Skala 1:25 000. – Wrocław : Studio PLAN, 2007. – 1 mapa : kolor. ; 47×67 cm, złoż. 24×12 cm.

Tyt. panelowy. – Rzeźba terenu: poziomice, punkty wysokości, sygnatury skał. – Mapa poboczna: [Wisła] Centrum, 1:18 000, 14×12 cm. – Verso: spis ulic, inform. turyst.-krajozn. z fot. – Galileos - logo handlowe. – Dok. kartogr. w jęz. pol.

ISBN 83-60180-88-1

1. Wisła (woj. śląskie ; okręg) – mapy turystyczne 2. Wisła (woj. śląskie) – mapy 3. Beskid Śląski – mapy turystyczne
912(438)SL
b22570688

710/2007

Wyry. 1:15 000

Gmina Wyry : mapa 1:15 000 = Map = Karte / Wydawnictwo Witański ; red.: Henryk Witański, Agnieszka Gałąska. – Skala 1:15 000 ; układ współrzędnych "1942", elipsoida Krasowskiego. – Katowice : Wydawnictwo Witański ; Wyry : Urząd Gminy, 2003. – 1 mapa : kolor. ; 49×68 cm, złoż. 25×14 cm.

Tyt. panelowy. – Rzeźba terenu: punkty wysokości. – Recto: spis ulic gmin Wyry i Gostyń. – Verso: inform. o gminie z fot. – Wydano nakładem Urzędu Gminy Wyry. – Cop. Wydawnictwo Witański - Katowice. – Treść mapy w jęz. pol, legenda także w jęz. ang. i niem.

ISBN 83-87502-68-5

1. Wyry (woj. śląskie ; okręg) – mapy

912(438)SL

b22035801

711/2007

Zawiercie. 1:24 000, 1:112 000

Zawiercie : plan miasta i mapa powiatu / oprac. DAUNPOL Sp. z o.o. Wydawnictwo Kartograficzne. – Skala 1:24 000. – Skala 1:112 000. – Warszawa : DAUNPOL, [2004]. – 2 mapy na 1 ark. : dwustronny, kolor. ; ark. pap. 48×69 cm, złoż. 24×12 cm.

Tyt. panelowy. – Data wyd. ustalona z wydawcą. – Rzeźba terenu: punkty wysokości. – Verso: spis ulic. – Recto i verso: reklamy firm. – Panel - "Dziennik Zachodni". – Cop. DAUNPOL, Sp. z o.o. – Dok. kartogr. w jęz. pol.

ISBN 83-920691-4-5

1. Zawiercie (woj. śląskie) – mapy 2. Zawiercie (woj. śląskie ; okręg) – mapy

912(438)SL

b23557576

712/2007

Żory. 1:21 000

Żory : plan miasta / oprac. DAUNPOL Sp. z o.o. Wydawnictwo Kartograficzne. – Skala 1:21 000. – Warszawa : DAUNPOL, [2004]. – 1 mapa : kolor. ; 40×50 cm, złoż. 24×12 cm.

Tyt. panelowy. – Data wyd. ustalona z wydawcą. – Verso: spis ulic, "Miniprzewodnik" z fot. – Recto i verso: reklamy firm. – Panel - "Dziennik Zachodni". – Cop. DAUNPOL, Sp. z o.o. – Dok. kartogr. w jęz. pol.

ISBN 83-919375-9-3

1. Żory (woj. śląskie) – mapy 2. Żory (woj. śląskie ; okręg) – mapy

912(438)SL

b23569591

713/2007

Żywiec. 1:18 000, 1:105 000

Żywiec : plan miasta i mapa powiatu / oprac. DAUNPOL, Sp. z o.o. Wydawnictwo Kartograficzne. – Skala 1:18 000. – Skala 1:105 000. – Warszawa : DAUNPOL, [2004]. – 2 mapy na 1 ark. : dwustronny, kolor. ; ark. pap. 48×69 cm, złoż. 24×12 cm.

Tyt. panelowy. – Data wyd. ustalona z wydawcą. – Rzeźba terenu: punkty wysokości. – Recto: spis ulic. – Recto i verso: reklamy firm. – Panel - "Dziennik Zachodni". – Cop. DAUNPOL, Sp. z o.o. – Dok. kartogr. w jęz. pol.

ISBN 83-919375-2-6

1. Żywiec (woj. śląskie) – mapy 2. Żywiec (woj. śląskie ; okręg) – mapy

912(438)SL

b23548009

714/2007

Żywiec. 1:20 000

Żywiec : turystyczny plan miasta 1:20 000 = City Map = Stadtplan / Wydawnictwo Witański ; red. Wojciech Broł. – Skala 1:20 000. – Katowice : Wydawnictwo Witański, 2006. – 1 mapa : kolor. ; 49×48 cm, złoż. 25×14 cm.

Tyt. panelowy. – Rzeźba terenu: poziomice, punkty wysokości. – Mapa poboczna: Żywiec Centrum, 1:10 000, 15×24 cm. – Verso: Inform. turyst.-krajozn. z fot., spis ulic i osiedli. – Cop. 2006 Wydawnictwo Witański. – Treść mapy w jęz. pol., legenda także w jęz. ang. i niem.

ISBN 83-87502-96-0

1. Żywiec (woj. śląskie) – mapy 2. Żywiec (woj. śląskie ; okręg) – mapy turystyczne 3. Park Krajobrazowy Beskidu Małego – mapy turystyczne

912(438)SL

b2162608x

715/2007

Żywiec. 1:60 000

Powiat żywiecki : mapa turystyczna 1:60 000 = tourist map = Touristenkarte = turistická mapa / Wydawnictwo Witański. – Wyd. 3. – Skala 1:60 000. – Katowice : Wydawnictwo Witański, 2007. – 1 mapa : kolor. ; 100×70 cm, złoż. 25×14 cm.

Tyt. panelowy. – Wyd. przy współpr. z Wydziałem Turystyki, Kultury, Sportu i Promocji Powiatu Starostwa Powiatowego w Żywcu. – Rzeźba terenu: poziomice, punkty wysokości. – Mapy poboczne: [Lokalizacja powiatu żywieckiego w Polsce], 16×14 cm; Żywiec Centrum, 1:10 000, 16×26 cm; Żywiec Szlaki Spacerowe 1:25 000, 24×27 cm; Powiat żywiecki : mapa administracyjna, 1:200 000, 24×27 cm. – Verso: inform. turyst.-krajozn., fot. – Cop. 2003-2007 Wydawnictwo Witański. – Treść mapy w jęz. pol., legenda także w jęz. ang., niem. i słowac.

ISBN 83-87502-66-9

1. Żywiec (woj. śląskie ; okręg) – mapy turystyczne 2. Park Krajobrazowy Beskidu Małego – mapy turystyczne 3. Park Krajobrazowy Beskidu Śląskiego – mapy turystyczne 4. Żywiecki Park Krajobrazowy – mapy turystyczne 5. Żywiec (woj. śląskie) – mapy

912(438)SL

b20619339

716/2007

Żywiec. 1:75 000

Powiat żywiecki : mapa turystyczna 1:75 000 = Tourist Map = Touristenkarte / Wydawnictwo Witański. – Skala 1:75 000. – Katowice : Wydawnictwo Witański, 2003. – 1 mapa : kolor. ; 68×57 cm, złoż. 25×14 cm.

Tyt. panelowy. – Rzeźba terenu: poziomicie, punkty wysokości. – Recto: fot. krajobrazów żywieckich. – Verso: inform. turyst.-krajozn. i adresowy, mapa pogładowa lokalizująca pow. żywiecki w Polsce. – Cop. Wydawnictwo Witański - Katowice. – Treść mapy i tekst w jęz. pol., legenda także w jęz. ang. i niem.

ISBN 83-87502-66-9

1. Żywiec (woj. śląskie ; okręg) – mapy turystyczne 2. Park Krajobrazowy Beskidu Małego – mapy turystyczne 3. Park Krajobrazowy Beskidu Śląskiego – mapy turystyczne 4. Żywiecki Park Krajobrazowy – mapy turystyczne

912(438)SL

b22035771

717/2007

912(438)SK Województwo świętokrzyskie

Białtów. 1:25 000

Białtów w krainie dinozaurów : mapa turystyczna = tourist map = touristische Karte / KARTPOL ; oprac. aut. i kartogr. K. Kałamucki, M. Meksuła, L. Grzechnik. – Skala 1:25 000. – Lublin : KARTPOL ; Poznań : CartoMedia [dysty.], 2005 [i.e. non ante 2007]. – 1 mapa : kolor. ; 48×68 cm, złoż. 24×12 cm, w okł.

Tyt. z okł. – Kartograficzne materiały źródłowe: Mapa topograficzna Polski w skali 1:25 000 wydana przez Głównego Geodetę Kraju. – Mapę opracowano przy współpracy Stowarzyszenia "Delta". – Rzeźba terenu: poziomicie, punkty wysokości. – Mapy poboczne: Ścieżka spacerowa "Pętla Białtowska", 1:10 000, 24×22 cm; Szlak rowerowy "Żółwia i dinozaura", [ca 1:300 000], 22×12 cm. – Verso: inform. turyst.-krajozn. z fot. – Wyd. przez KARTPOL dla CartoMedia. – REGIO - logo handlowe firmy CartoMedia. – Cop. by KARTPOL s.c., Lublin 2005. – Cop. CartoMedia. – Dok. kartogr. w jęz. pol.

ISBN 978-83-89720-21-4 (na okładce)

1. Białtów (woj. świętokrzyskie) – Białtowski Park Jurajski – mapy turystyczne 2. Białtów (woj. świętokrzyskie) – mapy turystyczne 3. Białtów (woj. świętokrzyskie ; okręg) – mapy turystyczne

912(438)SK

b21355800

718/2007

Busko-Zdrój. 1:75 000, 1:10 000

Busko-Zdrój i okolice : mapa okolic 1:75 000 : mapa turystyczna = tourist map ; Plan Buska-Zdroju 1:10 000 / Wydawnictwo Kartograficzne COMPASS. ; red. Grzegorz Wamberski ; współpr. Urząd Miasta Busko-Zdrój ; oprac. tekstu Michał Jurecki ; zdj. Piotr Kaleta, Grzegorz Wamberski. – Wyd. 3. – Skala 1:75 000. – Skala 1:10 000. – Kraków : COMPASS, 2007. – 2 mapy na 1 ark. : dwustronny, kolor. ; ark. pap. 67×47 cm, złoż. 24×12 cm.

Tyt. panelowy. – Rzeźba terenu: poziomicie, punkty wysokości. – Recto i verso: inform. turyst.-krajozn. z fot., indeks ulic. – Treść mapy w jęz. pol., legenda także w jęz. ang.

ISBN 978-83-60240-58-8

1. Busko-Zdrój (woj. świętokrzyskie) – mapy 2. Busko-Zdrój (woj. świętokrzyskie ; okręg) – mapy turystyczne

912(438)SK

b20419491

719/2007

Kielce. 1:15 000

Kielce : skala 1:15 000 : Skarżysko-Kamienna, Starachowice : plan miasta = city plan = Stadtplan = plan de la ville / DAUNPOL sp. z o.o. Wydawnictwo Kartograficzne. – Skala 1:15 000. – Warszawa : DAUNPOL, 2007. – 1 mapa : kolor. ; 66×83 cm, złoż. 24×12 cm.

Tyt. panelowy. – Rzeźba terenu: punkty wysokości, rysunek skarp. – Mapy poboczne: Kielce centrum, 1:10 000, 21×20 cm; Skarżysko-Kamienna, 1:15 000, 33×41 cm; Starachowice, 1:20 000, 33×31 cm; Okolice Kielc, 1:300 000, 21×31 cm. – Verso: spisy ulic miast tyt. oraz gmin znajdujących się w zasięgu planów, inform. teleadresowy, opis wybranych obiektów zabytkowych. – PILOT - logo handlowe DAUNPOL. – Cop. DAUNPOL sp. z o.o. Wydawnictwo Kartograficzne. – Treść mapy i tekst w jęz. pol., legenda także w jęz. ang., niem. i fr.

ISBN 83-7475-012-X

1. Kielce (woj. świętokrzyskie) – mapy 2. Skarżysko-Kamienna (woj. świętokrzyskie) – mapy 3. Starachowice (woj. świętokrzyskie) – mapy 4. Kielce (woj. świętokrzyskie ; okręg) – mapy turystyczne

912(438)SK

b19140642

720/2007

Kielce. 1:20 000

Kielce : plan miasta 1:20 000 / oprac. Polskie Przedsiębiorstwo Wydawnictw Kartograficznych im. E. Romera S. A. ; red.: Beata Konopska, Cezary Mazur i Michał Starzewski ; zespół red.: Aneta Lewandowska, Marek Rygielski, Ewa Kowalska, Lucyna Bialik, Małgorzata Basińska. – Wyd. 3 / red wyd. Bożenna Kobert. – Skala 1:20 000. – Warszawa : PPWK, 2007. – 1 mapa : kolor. ; 46×68 cm, złoż. 17×10 cm.

(Wygodny Format).

Tyt. panelowy. – Data wyd. z CIP – Rzeźba terenu: punkty wysokości. – Mapa poboczna: Centrum miasta, 1:8 500, 22×26 cm. – Verso: inform. wybrane zabytki, indeks ulic. – COPERNICUS - logo handlowe PPWK. – Nr kat. 51-123-90-03. – Cop. by PPWK S.A. – Treść mapy w jęz. pol., legenda także w jęz. ang. i niem.

ISBN 978-83-7329-999-3

1. Kielce (woj. świętokrzyskie) – mapy

Kielce. [ca 1:20 000]

Kielce : walory przyrodnicze i turystyczno-krajoznawcze : plan miasta z przewodnikiem informatorem / oprac. Agencja JP s.c. ; tekst: Ryszard Garus ; fot. i oprac. graf.: Jacek Pernal. – [Skala ca 1:20 000]. – Kielce : Agencja JP, 2007. – 2 mapy na 1 ark. : dwustronny, kolor. ; ark. pap. 67×93 cm, złoż. 23×12 cm, jednostronnie foliowany + broszura ([44] s.).

Tyt. panelowy. – Oprac. na podst. materiałów Urzędu Miasta Kielce i własnych. – Mapy poboczne: Kielce, szlak miejski, [ca 1:12 500], 18×18 cm; Kielce - Centrum, [ca 1:10 000], 20×20 cm. – Recto: Kielce - "Szlak miejski", noclegi, plan Wzgórza Zamkowego "z lotu ptaka" z winiętkami budynków. – Verso: "Osie kompozycyjne" - mapa pogładowa i fot. – Broszura o treści turyst.-przyr. z fot. pt.: "Walory przyrodniczo-krajoznawcze Kielc. Przewodnik-informator z planem miasta". – Spis ulic do planu Kielc na luźnej kartce. – Wyd. na zlec. Wyd. Ochrony Środowiska Urzędu Miasta Kielc. – Dok. kartogr. w jęz. pol.

ISBN 83-60166-55-2

1. Kielce (woj. świętokrzyskie) – mapy turystyczne 2. Kielce (woj. świętokrzyskie) – Centrum – mapy 3. Chęcińsko-Kielecki Park Krajo-
brazowy – mapy turystyczne

912(438)SK
b20805299

722/2007

Kielce. [ca 1:22 300]

Plan Kielc / Agencja JP s.c. – [Skala ca 1:22 300]. – Kielce : Agencja JP, [2007]. – 1 mapa : dwustronny, kolor. ; ark. pap. 22×40 cm, złoż. 5×9 cm.

Tyt. okł. – Rzeźba terenu: punkty wysokości. – Treść mapy w jęz. pol., legenda także w jęz. ang.

ISBN 83-60166-12-9

1. Kielce (woj. świętokrzyskie) – mapy

912(438)SK
b19561003

723/2007

Kielce. 1:50 000

Okolice Kielc : mapa turystyczna : skala 1:50 000 = Tourist Map / Wydawnictwo Kartograficzne COMPASS ; red.: Roman Trzmielewski ; oprac. kartogr. i topogr.: Tomasz Ślusarczyk. – Skala 1:50 000 ; odwzorowanie UTM w systemie geodezyjnym WGS-84. – Kraków : COMPASS, 2007. – 1 mapa : dwustronny kolor. ; ark. pap. 68×97 cm, złoż. 24×12 cm.

Tyt. panelowy. – Rzeźba terenu: poziomicze, punkty wysokości. – Mapa poboczna: Kielce - plan centrum, [ca 1:11 500], 18×19 cm. – Verso: Inform. turyst.-krajozn. z fot. – Galileos - logo handlowe. – Cop. Wydawnictwo Kartograficzne COMPASS. – Treść mapy w jęz. pol., legenda także w jęz. ang.

ISBN 978-83-60240-50-2

1. Kielce (woj. świętokrzyskie ; okręg) – mapy turystyczne 2. Kielce (woj. świętokrzyskie) – Centrum – mapy 3. Świętokrzyski Park
Narodowy – mapy turystyczne 4. Cisowsko-Orłowiński Park Krajobrazowy – mapy turystyczne 5. Suchedniowsko-Oblegorski Park Kra-
jobrazowy – mapy turystyczne 6. Chęcińsko-Kielecki Park Krajobrazowy – mapy turystyczne 7. Sieradowicki Park Krajobrazowy – mapy
turystyczne

912(438)SK
b20422258

724/2007

Ostrowiec Świętokrzyski. 1:100 000

Powiat ostrowiecki : mapa turystyczno-administracyjna z przewodnikiem informatorem / Agencja JP. – Skala 1:100 000. – Kielce : Agencja
"JP", [2002]. – 2 mapy na 1 ark. : dwustronny, kolor. ; ark. pap. 48×63 cm, złoż. 24×13 cm + broszura ([12] s.).

Tyt. panelowy. – Rzeźba terenu: punkty wysokości. – Recto i verso: wykaz urzędów, inform. admin. – Broszura zawiera tekst turyst.-krajozn. –
Na zlec. Starostwa Ostrowieckiego zrealizowano w Agencji JP s.c. Kielce. – Dok. kartogr. w jęz. pol.

ISBN 83-86953-54-3

1. Ostrowiec Świętokrzyski (woj. świętokrzyskie ; okręg) – mapy turystyczne 2. Ostrowiec Świętokrzyski (woj. świętokrzyskie ; okręg) –
podział administracyjny – stan na 2002 r. – mapy

912(438)SK
b22688122

725/2007

Ostrowiec Świętokrzyski. 1:100 000

Powiat ostrowiecki : mapa turystyczno-administracyjna 1:100 000 / realizacja Agencja JP. – Skala 1:100 000. – Kielce : Agencja
"JP", [2007]. – 1 mapa : kolor. ; ark. pap. 98×66 cm, złoż. 25×14 cm.

Tyt. panelowy. – Mapy poboczne: [Powiat ostrowiecki, podział admin.], 1:100 000, 35×48 cm; Okolice Bałtowa, [ca 1:15 000], 23×21 cm. –
Verso: inform. turyst.-krajozn., fot. – Panel: herb powiatu ostrowieckiego. – Przy mapie admin. herby gmin. – Dok. kartogr. w jęz. pol.

ISBN 83-60166-29-3

1. Ostrowiec Świętokrzyski (woj. świętokrzyskie ; okręg) – mapy turystyczne 2. Ostrowiec Świętokrzyski (woj. świętokrzyskie ; okręg) –
podział administracyjny – stan na 2007 r. – mapy 3. Bałtów (woj. świętokrzyskie ; okręg) – mapy turystyczne

912(438)SK
b19617355

726/2007

Starachowice. 1:60 000, [ca 1:12 500]

Powiat starachowicki : mapa turystyczna 1:60 000 z planem miasta Starachowice / realizacja Agencja JP s.c. ; tekst i fot. Edward Imiela ; oprac. Mirosław Haba. – Skala 1:60 000. – [Skala ca 1:12 500]. – Starachowice : Powiat Starachowicki, [2007]. – 2 mapy na 1 ark. : kolor. ; 97×66 cm, 60×45 cm, złoż. 25×14 cm.

Tyt. panelowy. – Oprac. na podst. materiałów Urzędu Miejskiego w Starachowicach oraz map topograficznych Głównego Geodety Kraju. – Rzeźba terenu: poziomice, punkty wysokości. – Mapa poboczna: Schemat sieci szlaków turystycznych, 24×14 cm. – Verso: inform. turyst.-krajozn., fot. – Treść mapy w jęz. pol., legenda także w jęz. niem. i ang. – Dok. kartogr. w jęz. pol.

ISBN 83-60166-47-1

1. Starachowice (woj. świętokrzyskie ; okręg) – mapy turystyczne 2. Starachowice (woj. świętokrzyskie) – mapy 3. Sieradowicki Park Krajobrazowy – mapy turystyczne 4. Świętokrzyski Park Narodowy – mapy turystyczne

912(438)SK

b19728554

727/2007

Świętokrzyskie, województwo. 1:200 000

Województwo świętokrzyskie : mapa turystyczna z przewodnikiem informatorem : skala 1:200 000 / JP Agencja ; tekst Ryszard Garus ; zdjęcia i oprac. graf. Jacek Pernal. – Skala 1:200 000. – Kielce : Agencja JP, 2007. – 1 mapa : kolor. ; 67×97 cm, złoż. 21×13 cm.

Tyt. panelowy. – Verso: inform. turyst.-krajozn., fot. – Treść mapy i tekst w jęz. pol., legenda także w jęz. niem. i ang.

ISBN 83-60166-53-6

1. Świętokrzyskie, województwo – mapy turystyczne

912(438)SK

b20805366

728/2007

Świętokrzyskie, województwo. 1:300 000

Województwo świętokrzyskie : mapa samochodowa 1:300 000 / oprac. Polskie Przedsiębiorstwo Wydawnictw Kartograficznych im. E. Romera, S.A. ; red.: Beata Konopska, Michał Starzewski ; zespół red.: Mikołaj Cacopulos. [et al.]. – Wyd. 4 / red. wyd. Mikołaj Cacopulos. – Skala 1:300 000. – Warszawa : PPWK, 2007. – 1 mapa : kolor. ; 44×60 cm, złoż. 22×12 cm.

Tyt. panelowy. – Data wyd. z CIP – Rzeźba terenu: punkty wysokości. – Podział admin. do poziomu powiatów. – Mapy poboczne [plany przejazdów i lokalizacji stacji paliwowych]: Ostrowiec Świętokrzyski, 1:50 000, 21×23 cm; Sandomierz, 1:50 000, 21×23 cm; Kielce, 1:50 000, 27×35 cm; Opatów, 1:30 000, 15×23 cm. – Verso: spis miejscowości. – COPERNICUS - logo handlowe PPWK. – Nr kat. 57-013-21-01. – Cop. by PPWK im. E. Romera S.A. – Treść mapy w jęz. pol., legenda także w jęz. ang. i niem.

ISBN 978-83-7329-973-3

1. Świętokrzyskie, województwo – mapy drogowe 2. Ostrowiec Świętokrzyski (woj. świętokrzyskie) – mapy 3. Sandomierz (woj. świętokrzyskie) – mapy 4. Kielce (woj. świętokrzyskie) – mapy 5. Opatów (woj. świętokrzyskie) – mapy

912(438)SK

b19959333

729/2007

912(438)WN Województwo warmińsko-mazurskie

Braniewo. 1:100 000

Powiat braniewski : mapa turystyczna 1:100 000 = Touristische Karte = Tourist map / Wydawnictwo "REGION" ; treść Towarzystwo Miłośników Braniewa. – Wyd. 2. – Skala 1:100 000. – Gdynia : REGION, 2007 (Pelplin: "Bernardinum"). – 1 mapa : kolor. ; 44×55 cm, złoż. 24×14 cm.

Tyt. panelowy. – "Przy oprac. mapy topograficznej [!] wykorzystano zgodnie z umową z Głównym Geodetą Kraju mapy topograficzne w skali 1:100 000 z zasobu państwowego. Plany miast wykonano na podst. materiałów udostępnionych przez samorządy miejskie i gminne. Przebieg tras pieszych i rowerowych oznaczono na podst. istniejących wydawnictw turyst. i inform. podanych przez samorządy". – Mapy poboczne: Braniewo, [ca 1:10 000], 20×26 cm; Frombork, [ca 1:8 000], 10×13 cm; Pieniężno, [ca 1:7 000], 10×13 cm. – Verso: inform. krajozn. z fot. – Cop. Wydawnictwo "REGION". – Treść mapy w jęz. pol., legenda i tekst także w jęz. ang. i niem.

ISBN 978-83-60437-57-5

1. Braniewo (woj. warmińsko-mazurskie ; okręg) – mapy turystyczne 2. Braniewo (woj. warmińsko-mazurskie) – mapy 3. Frombork (woj. warmińsko-mazurskie) – mapy 4. Pieniężno (woj. warmińsko-mazurskie) – mapy

912(438)WN

b1962718x

730/2007

Elbląg. 1:14 500

Elbląg : plan miasta : skala 1:14 500 = city plan = Stadtplan = plan de la ville : Braniewo, Frombork, Malbork, Morąg, Nowy Dwór Gd., Pasłęk, Sztum / DAUNPOL sp. z o.o. Wydawnictwo Kartograficzne. – Skala 1:14 500. – Warszawa : DAUNPOL, cop. 2007. – 1 mapa : kolor. ; ark. pap. 68×96 cm, złoż. 24×13 cm.

Tyt. panelowy. – Rzeźba terenu: punkty wysokości. – Recto i verso: spisy ulic, Kanał Ostródzko-Elbląski - tekst inform. oraz schemat i przekroje pochylni. – Mapy poboczne: Braniewo, 1:15 000, 23×26 cm; Frombork, 1:16 000, 23×13 cm; Malbork, 1:18 000, 31×24 cm; Morąg, 1:16 000, 23×27 cm; Nowy Dwór Gd., 1:17 000, 19×17 cm; Pasłęk, 1:15 500, 23×26 cm; Sztum, 1:17 000, 19×17 cm; [Okolice Elbląga], 1:350 000, 43×27 cm. – PILOT - logo handlowe DAUNPOL. – Cop. DAUNPOL Sp. z o.o. Wydawnictwo Kartograficzne, Warszawa 2007. – Treść mapy i tekst w jęz. pol., legenda także w jęz. ang., niem. i fr.

ISBN 978-83-7475-181-0

1. Elbląg (woj. warmińsko-mazurskie) – mapy 2. Braniewo (woj. warmińsko-mazurskie) – mapy 3. Frombork (woj. warmińsko-mazurskie) – mapy 4. Malbork (woj. pomorskie) – mapy 5. Morąg (woj. warmińsko-mazurskie) – mapy 6. Nowy Dwór Gdański (woj. pomorskie) – mapy

mapy 7. Pasłek (woj. warmińsko-mazurskie) – mapy 8. Sztum (woj. pomorskie) – mapy 9. Elbląg (woj. warmińsko-mazurskie ; okręg) – mapy drogowe 10. Park Krajobrazowy Wysoczyzny Elbląskiej – mapy turystyczne
912(438)WN
b23870448

731/2007

Elbląg. 1:50 000

Elbląg-Płd. / mapy dokumentacyjne, Z.U.G.iK. PRYZMAT, Częstochowa 2007, wyk. A. Matczak ; hydrogr. zdjęcie polowe, Z.U.G.iK. PRYZMAT, Częstochowa V 2007, wyk.: P. Jungowski, A. Woźniak ; red. Halina Pizon. – Skala 1:50 000 ; współrzędne prostokątne płaskie w ukł. PUWG-92, współrzędne geograficzne geodezyjne w ukł. EUREF-89, elipsoida GRS-80 (E 19° 15'-E 19° 30'/N 54° 10'-N 54° 00'). – [Warszawa] : Główny Geodeta Kraju, [2007] (Rzeszów : Geokart-International, 2007). – 1 mapa : kolor ; 39×35 cm.

(Mapa hydrograficzna 1:50 000. Ukł. 1992 ; N-34-63-D).

zob. Skorowidz mapy hydrograficznej Polski 1:50 000

Tyt. znad ramki mapy. – Wytyczne techniczne do mapy sporządzone przez GUGiK. – Rzeźba terenu: poziomice, punkty wysokości. – Poziom odniesienia Kronsztadt-86. – Podstawowe materiały kartogr.: Baza danych wektorowych VMAPL2, OPGK Kraków, stan 2001; Mapa glebowo-rolnicza 1:25 000, oprac. IUNG Puławy, wyd. 1965-74. – Objaśnienia znaków na lewym marginesie. – Na dolnym marginesie podział administracyjny. – Verso: komentarz do mapy - Roman Cieśliński. – Sfinansował Marszałek Województwa Warmińsko-Mazurskiego. – Cop. Główny Geodeta Kraju. – Cop. by Roman Cieśliński. Uniwersytet Gdański. – Dok. kartogr. w jęz. pol.

ISBN 978-83-239-9919-5

1. Elbląg (woj. warmińsko-mazurskie ; okręg) – hydrografia – mapy

912(438)WN

b21788893

732/2007

Elbląg. 1:50 000

Elbląg-Płn. / mapy dokumentacyjne, Z.U.G.iK. PRYZMAT, Częstochowa 2007, wyk. A. Matczak ; hydrogr. zdjęcie polowe, Z.U.G.iK. PRYZMAT, Częstochowa V 2007, wyk.: P. Jungowski, A. Woźniak ; red. Halina Pizon. – Skala 1:50 000 ; współrzędne prostokątne płaskie w ukł. PUWG-92, współrzędne geograficzne geodezyjne w ukł. EUREF-89, elipsoida GRS-80 (E 19° 15'-E 19° 30'/N 54° 20'-N 54° 10'). – [Warszawa] : Główny Geodeta Kraju, [2007] (Rzeszów : Geokart-International, 2007). – 1 mapa : kolor ; 39×35 cm.

(Mapa hydrograficzna 1:50 000. Ukł. 1992 ; N-34-63-B).

zob. Skorowidz mapy hydrograficznej Polski 1:50 000

Tyt. znad ramki mapy. – Wytyczne techniczne do mapy sporządzone przez GUGiK. – Rzeźba terenu: poziomice, punkty wysokości. – Poziom odniesienia Kronsztadt-86. – Podstawowe materiały kartogr.: Baza danych wektorowych VMAPL2, OPGK Kraków, stan 2001; Mapa glebowo-rolnicza 1:25 000, oprac. IUNG Puławy, wyd. 1965-74. – Objaśnienia znaków na lewym marginesie. – Na dolnym marginesie podział administracyjny. – Verso: komentarz do mapy - Robert Bogdanowicz. – Sfinansował Marszałek Województwa Warmińsko-Mazurskiego. – Cop. Główny Geodeta Kraju. – Cop. by Robert Bogdanowicz. Uniwersytet Gdański. – Dok. kartogr. w jęz. pol.

ISBN 978-83-239-9918-8

1. Elbląg (woj. warmińsko-mazurskie ; okręg) – hydrografia – mapy

912(438)WN

b21788844

733/2007

Elk. [ca 1:85 000]

Powiat elkki : przebieg międzynarodowego szlaku tatarskiego / Atikart ; Starostwo Powiatowe w Elku. – [Skala ca 1:85 000]. – Białystok : ELKAM, [2007]. – 1 mapa : kolor ; 47×65 cm, złoż. 22×12 cm.

Tyt. panelowy. – Rzeźba terenu: poziomice, punkty wysokości. – Mapa poboczna: Projektowany przebieg międzynarodowego Szlaku Tatarskiego, [ca 1:600 000], 24×23 cm. – Verso: tekst "Szlak Tatarski", fot. – Mapa powstała w ramach projektu pt.: "Koncepcja Rozwoju Infrastruktury Szlaku Tatarskiego" dofinansowanego ze środków budżetu Powiatu Elckiego i UE. – Cop. ATICART. – Treść mapy w jęz. pol., legenda także w jęz. ang. i niem., tekst "Szlak Tatarski" w jęz. pol., ang. i ros.

ISBN 83-922665-9-5

1. Elk (woj. warmińsko-mazurskie ; okręg) – mapy turystyczne

912(438)WN

b19060208

734/2007

Gietrzwałd. 1:10 000

Gietrzwałd / oprac. topogr. 2006 r. ; oprac. kartogr. 2007 r. ; wyk. - konsorcjum w składzie: OPEGIEKA Sp. z o.o., Elbląg; OPGK Sp. z o.o., Olsztyn. – Skala 1:10 000 ; współrzędne prostokątne w ukł. "1992", współrzędne geograficzne geodezyjne w ukł. EUREF-89, elipsoida GRS-80 (E 20° 11' 15"-E 20° 15' 00"/N 53° 45' 00"-N 53° 42' 30"). – [Warszawa] : Główny Geodeta Kraju, [2007] ([Rzeszów] : Geokart-International). – 1 mapa : kolor ; 48×45 cm.

(Mapa topograficzna Polski w standardzie TBD 1:10 000. Ukł. 1992 ; N-34-77-C-d-2).

zob. Skorowidz mapy topograficznej Polski 1:10 000

Tyt. znad ramki mapy. – Instrukcja do mapy sporządzona przez GUGiK. – Rzeźba terenu: poziomice, punkty wysokości. – Poziom odniesienia wysokości Kronsztadt-86. – Objaśnienie znaków na lewym marginesie. – Na dolnym marginesie podział administracyjny. – [Współfinansowanie] Urząd Marszałkowski Woj. Warmińsko-Mazurskiego. – Cop. Główny Geodeta Kraju. – Dok. kartogr. w jęz. pol.

ISBN 978-83-239-9901-0

1. Gietrzwałd (woj. warmińsko-mazurskie ; okręg) – mapy topograficzne

912(438)WN

b19983670

735/2007

Kątno. 1:10 000

Kątno / oprac. topogr. 2006 r. ; oprac. kartogr. 2007 r. ; wyk. - konsorcjum w składzie: OPEGIEKA Sp. z o.o., Elbląg; OPGK Sp. z o.o., Olsztyn. – Skala 1:10 000 ; współrzędne prostokątne w ukł. "1992", współrzędne geograficzne geodezyjne w ukł. EUREF-89, elipsoida GRS-80 (E 20°03'45"-E 20°07'30"/N 53°45'00"-N 53°42'30"). – [Warszawa] : Główny Geodeta Kraju, [2007] ([Rzeszów] : Geokart-International). – 1 mapa : kolor. ; 48×45 cm.

(Mapa topograficzna Polski w standardzie TBD 1:10 000. Ukł. 1992 ; N-34-77-C-c-2).

[zob. Skorowidz mapy topograficznej Polski 1:10 000](#)

Tyt. znad ramki mapy. – Instrukcja do mapy sporządzona przez GUGiK. – Rzeźba terenu: poziomic, punkty wysokości. – Poziom odniesienia wysokości Kronsztadt-86. – Objasnienie znaków na lewym marginesie. – Na dolnym marginesie podział administracyjny. – [Współfinansowanie] Urząd Marszałkowski Woj. Warmińsko-Mazurskiego. – Cop. Główny Geodeta Kraju. – Dok. kartogr. w jęz. pol.

ISBN 978-83-239-9898-3

1. Kątno (woj. warmińsko-mazurskie ; okręg) – mapy topograficzne

912(438)WN

b19983694

736/2007

Łupstych. 1:10 000

Łupstych / oprac. topogr. 2006 r. ; oprac. kartogr. 2007 r. ; wyk. - konsorcjum w składzie: OPEGIEKA Sp. z o.o., Elbląg; OPGK Sp. z o.o., Olsztyn. – Skala 1:10 000 ; współrzędne prostokątne w ukł. "1992", współrzędne geograficzne geodezyjne w ukł. EUREF-89, elipsoida GRS-80 (E 20°18'45"-E 20°22'30"/N 53°47'30"-N 53°45'00"). – [Warszawa] : Główny Geodeta Kraju, [2007] ([Rzeszów] : Geokart-International). – 1 mapa : kolor. ; 48×44 cm.

(Mapa topograficzna Polski w standardzie TBD 1:10 000. Ukł. 1992 ; N-34-77-D-a-4).

[zob. Skorowidz mapy topograficznej Polski 1:10 000](#)

Tyt. znad ramki mapy. – Instrukcja do mapy sporządzona przez GUGiK. – Rzeźba terenu: poziomic, punkty wysokości. – Poziom odniesienia wysokości Kronsztadt-86. – Objasnienie znaków na lewym marginesie. – Na dolnym marginesie podział administracyjny. – [Współfinansowanie] Urząd Marszałkowski Woj. Warmińsko-Mazurskiego. – Cop. Główny Geodeta Kraju. – Dok. kartogr. w jęz. pol.

ISBN 978-83-239-9905-8

1. Łupstych (woj. warmińsko-mazurskie ; okręg) – mapy topograficzne

912(438)WN

b19983864

737/2007

Mikołajki. [ca 1:50 000], [ca 1:11 000]

Mikołajki : mapa turystyczna gminy ; plan miasta / Agencja Reklamowo-Wydawnicza FLESZ. – [Skala ca 1:50 000]. – [Skala ca 1:11 000]. – Bydgoszcz : Agencja Reklamowo-Wydawnicza Flesz, [2007]. – 2 mapy na 1 ark. : kolor. ; ark. pap. 43×64 cm, złoż. 22×11 cm.

Tyt. panelowy. – [Współrealizacja] Urząd Miasta i Gminy i Informacja Turystyczna [w Mikołajkach]. – Verso: inform. turyst.-krajozn. – Treść mapy w jęz. pol., legenda także w jęz. ang.

ISBN 83-89552-39-6

1. Mikołajki (woj. warmińsko-mazurskie) – mapy 2. Mikołajki (woj. warmińsko-mazurskie ; okręg) – mapy turystyczne 3. Mazurski Park Krajobrazowy – mapy turystyczne

912(438)WN

b20252997

738/2007

Naglady. 1:10 000

Naglady / oprac. topogr. 2006 r. ; oprac. kartogr. 2007 r. ; wyk. - konsorcjum w składzie: OPEGIEKA Sp. z o.o., Elbląg; OPGK Sp. z o.o., Olsztyn. – Skala 1:10 000 ; współrzędne prostokątne w ukł. "1992", współrzędne geograficzne geodezyjne w ukł. EUREF-89, elipsoida GRS-80 (E 20°15'00"-E 20°18'45"/N 53°47'30"-N 53°45'00"). – [Warszawa] : Główny Geodeta Kraju, [2007] ([Rzeszów] : Geokart-International). – 1 mapa : kolor. ; 48×44 cm.

(Mapa topograficzna Polski w standardzie TBD 1:10 000. Ukł. 1992 ; N-34-77-D-a-3).

[zob. Skorowidz mapy topograficznej Polski 1:10 000](#)

Tyt. znad ramki mapy. – Instrukcja do mapy sporządzona przez GUGiK. – Rzeźba terenu: poziomic, punkty wysokości. – Poziom odniesienia wysokości Kronsztadt-86. – Objasnienie znaków na lewym marginesie. – Na dolnym marginesie podział administracyjny. – [Współfinansowanie] Urząd Marszałkowski Woj. Warmińsko-Mazurskiego. – Cop. Główny Geodeta Kraju. – Dok. kartogr. w jęz. pol.

ISBN 978-83-239-9904-1

1. Naglady (woj. warmińsko-mazurskie ; okręg) – mapy topograficzne

912(438)WN

b19983645

739/2007

Olsztyn. 1:10 000

Olsztyn / oprac. topogr. 2006 r. ; oprac. kartogr. 2007 r. ; wyk. - konsorcjum w składzie: OPEGIEKA Sp. z o.o., Elbląg; OPGK Sp. z o.o., Olsztyn. – Skala 1:10 000 ; współrzędne prostokątne w ukł. "1992", współrzędne geograficzne geodezyjne w ukł. EUREF-89, elipsoida GRS-80 (E 20°26'15"-E 20°30'00"/N 53°47'30"-N 53°45'00"). – [Warszawa] : Główny Geodeta Kraju, [2007] ([Rzeszów] : Geokart-International). – 1 mapa : kolor. ; 48×44 cm.

(Mapa topograficzna Polski w standardzie TBD 1:10 000. Ukł. 1992 ; N-34-77-D-b-4).

[zob. Skorowidz mapy topograficznej Polski 1:10 000](#)

Tyt. znad ramki mapy. – Instrukcja do mapy sporządzona przez GUGiK. – Rzeźba terenu: poziomic, punkty wysokości. – Poziom odniesienia wysokości Kronsztadt-86. – Objasnienie znaków na lewym marginesie. – Na dolnym marginesie podzial administracyjny. – [Współfinansowanie] Urząd Marszałkowski Woj. Warmińsko-Mazurskiego. – Cop. Główny Geodeta Kraju. – Dok. kartogr. w jęz. pol.

ISBN 978-83-239-9909-6

1. Olsztyn (woj. warmińsko-mazurskie) – mapy topograficzne

912(438)WN

b19984054

740/2007

Olsztyn. 1:10 000

Olsztyn - Dajtki / oprac. topogr. 2006 r. ; oprac. kartogr. 2007 r. ; wyk. - konsorcjum w składzie: OPEGIEKA Sp. z o.o., Elbląg; OPGK Sp. z o.o., Olsztyn. – Skala 1:10 000 ; współrzędne prostokątne w ukł. "1992", współrzędne geograficzne geodezyjne w ukł. EUREF-89, elipsoida GRS-80 (E 20°22'30"-E 20°26'15"/N 53°47'30"-N 53°45'00"). – [Warszawa] : Główny Geodeta Kraju, [2007] ([Rzeszów] : Geokart-International). – 1 mapa : kolor. ; 48×44 cm.

(Mapa topograficzna Polski w standardzie TBD 1:10 000. Ukł. 1992 ; N-34-77-D-b-3).

[zob. Skorowidz mapy topograficznej Polski 1:10 000](#)

Tyt. znad ramki mapy. – Instrukcja do mapy sporządzona przez GUGiK. – Rzeźba terenu: poziomic, punkty wysokości. – Poziom odniesienia wysokości Kronsztadt-86. – Objasnienie znaków na lewym marginesie. – Na dolnym marginesie podzial administracyjny. – [Współfinansowanie] Urząd Marszałkowski Woj. Warmińsko-Mazurskiego. – Cop. Główny Geodeta Kraju. – Dok. kartogr. w jęz. pol.

ISBN 978-83-239-9908-9

1. Olsztyn (woj. warmińsko-mazurskie) – Dajtki – mapy topograficzne

912(438)WN

b19984212

741/2007

Olsztyn. 1:10 000

Olsztyn - Gutkowo / oprac. topogr. 2006 r. ; oprac. kartogr. 2007 r. ; wyk. - konsorcjum w składzie: OPEGIEKA Sp. z o.o., Elbląg; OPGK Sp. z o.o., Olsztyn. – Skala 1:10 000 ; współrzędne prostokątne w ukł. "1992", współrzędne geograficzne geodezyjne w ukł. EUREF-89, elipsoida GRS-80 (E 20°22'30"-E 20°26'15"/N 53°50'00"-N 53°47'30"). – [Warszawa] : Główny Geodeta Kraju, [2007] ([Rzeszów] : Geokart-International). – 1 mapa : kolor. ; 48×44 cm.

(Mapa topograficzna Polski w standardzie TBD 1:10 000. Ukł. 1992 ; N-34-77-D-b-1).

[zob. Skorowidz mapy topograficznej Polski 1:10 000](#)

Tyt. znad ramki mapy. – Instrukcja do mapy sporządzona przez GUGiK. – Rzeźba terenu: poziomic, punkty wysokości. – Poziom odniesienia wysokości Kronsztadt-86. – Objasnienie znaków na lewym marginesie. – Na dolnym marginesie podzial administracyjny. – [Współfinansowanie] Urząd Marszałkowski Woj. Warmińsko-Mazurskiego. – Cop. Główny Geodeta Kraju. – Dok. kartogr. w jęz. pol.

ISBN 978-83-239-9906-5

1. Olsztyn (woj. warmińsko-mazurskie) – Gutkowo – mapy topograficzne

912(438)WN

b19984194

742/2007

Olsztyn. 1:10 000

Olsztyn - Jaroty / oprac. topogr. 2006 r. ; oprac. kartogr. 2007 r. ; wyk. - konsorcjum w składzie: OPEGIEKA Sp. z o.o., Elbląg; OPGK Sp. z o.o., Olsztyn. – Skala 1:10 000 ; współrzędne prostokątne w ukł. "1992", współrzędne geograficzne geodezyjne w ukł. EUREF-89, elipsoida GRS-80 (E 20°26'15"-E 20°30'00"/N 53°45'00"-N 53°42'30"). – [Warszawa] : Główny Geodeta Kraju, [2007] (Rzeszów : Geokart-International). – 1 mapa : kolor. ; 48×44 cm.

(Mapa topograficzna Polski w standardzie TBD 1:10 000. Ukł. 1992 ; N-34-77-D-d-2).

[zob. Skorowidz mapy topograficznej Polski 1:10 000](#)

Tyt. znad ramki mapy. – Instrukcja do mapy sporządzona przez GUGiK. – Rzeźba terenu: poziomic, punkty wysokości. – Poziom odniesienia wysokości Kronsztadt-86. – Objasnienie znaków na lewym marginesie. – Na dolnym marginesie podzial administracyjny. – [Współfinansowanie] Urząd Marszałkowski Woj. Warmińsko-Mazurskiego. – Cop. Główny Geodeta Kraju. – Dok. kartogr. w jęz. pol.

ISBN 978-83-239-9913-3

1. Olsztyn (woj. warmińsko-mazurskie) – Jaroty – mapy topograficzne

912(438)WN

b19984121

743/2007

Olsztyn. 1:10 000

Olsztyn - os. Podleśna / oprac. topogr. 2006 r. ; oprac. kartogr. 2007 r. ; wyk. - konsorcjum w składzie: OPEGIEKA Sp. z o.o., Elbląg; OPGK Sp. z o.o., Olsztyn. – Skala 1:10 000 ; współrzędne prostokątne w ukł. "1992", współrzędne geograficzne geodezyjne w ukł. EUREF-89, elipsoida GRS-80 (E 20°26'15"-E 20°30'00"/N 53°50'00"-N 53°47'30"). – [Warszawa] : Główny Geodeta Kraju, [2007] ([Rzeszów] : Geokart-International). – 1 mapa : kolor. ; 48×44 cm.

(Mapa topograficzna Polski w standardzie TBD 1:10 000. Ukł. 1992 ; N-34-77-D-b-2).

[zob. Skorowidz mapy topograficznej Polski 1:10 000](#)

Tyt. znad ramki mapy. – Instrukcja do mapy sporządzona przez GUGiK. – Rzeźba terenu: poziomic, punkty wysokości. – Poziom odniesienia wysokości Kronsztadt-86. – Objasnienie znaków na lewym marginesie. – Na dolnym marginesie podzial administracyjny. – [Współfinansowanie] Urząd Marszałkowski Woj. Warmińsko-Mazurskiego. – Cop. Główny Geodeta Kraju. – Dok. kartogr. w jęz. pol.

ISBN 978-83-239-9907-2

1. Olsztyn (woj. warmińsko-mazurskie) – Podleśna – mapy topograficzne

912(438)WN

b19984157

744/2007

Olsztyn. 1:10 000

Olsztyn - os. Pojezierze / oprac. topogr. 2006 r. ; oprac. kartogr. 2007 r. ; wyk. - konsorcjum w składzie: OPEGIEKA Sp. z o.o., Elbląg; OPGK Sp. z o.o., Olsztyn. – Skala 1:10 000 ; współrzędne prostokątne w ukł. "1992", współrzędne geograficzne geodezyjne w ukł. EUREF-89, elipsoida GRS-80 (E 20°30'00"-E 20°33'45"/N 53°47'30"-N 53°45'00"). – [Warszawa] : Główny Geodeta Kraju, [2007] ([Rzeszów] : Geokart-International). – 1 mapa : kolor. ; 48×44 cm.

(Mapa topograficzna Polski w standardzie TBD 1:10 000. Ukł. 1992 ; N-34-78-C-a-3).

[zob. Skorowidz mapy topograficznej Polski 1:10 000](#)

Tyt. znad ramki mapy. – Instrukcja do mapy sporządzona przez GUGiK. – Rzeźba terenu: poziomic, punkty wysokości. – Poziom odniesienia wysokości Kronsztadt-86. – Objasnienie znaków na lewym marginesie. – Na dolnym marginesie podział administracyjny. – [Współfinansowanie] Urząd Marszałkowski Woj. Warmińsko-Mazurskiego. – Cop. Główny Geodeta Kraju. – Dok. kartogr. w jęz. pol.

ISBN 978-83-239-9915-7

1. Olsztyn (woj. warmińsko-mazurskie) – Pojezierze – mapy topograficzne

912(438)WN

b19984078

745/2007

Olsztyn. 1:10 000

Olsztyn - os. Zielona Górka / oprac. topogr. 2006 r. ; oprac. kartogr. 2007 r. ; wyk. - konsorcjum w składzie: OPEGIEKA Sp. z o.o., Elbląg; OPGK Sp. z o.o., Olsztyn. – Skala 1:10 000 ; współrzędne prostokątne w ukł. "1992", współrzędne geograficzne geodezyjne w ukł. EUREF-89, elipsoida GRS-80 (E 20°30'00"-E 20°33'45"/N 53°50'00"-N 53°47'30"). – [Warszawa] : Główny Geodeta Kraju, [2007] ([Rzeszów] : Geokart-International). – 1 mapa : kolor. ; 48×44 cm.

(Mapa topograficzna Polski w standardzie TBD 1:10 000. Ukł. 1992 ; N-34-78-C-a-1).

[zob. Skorowidz mapy topograficznej Polski 1:10 000](#)

Tyt. znad ramki mapy. – Instrukcja do mapy sporządzona przez GUGiK. – Rzeźba terenu: poziomic, punkty wysokości. – Poziom odniesienia wysokości Kronsztadt-86. – Objasnienie znaków na lewym marginesie. – Na dolnym marginesie podział administracyjny. – [Współfinansowanie] Urząd Marszałkowski Woj. Warmińsko-Mazurskiego. – Cop. Główny Geodeta Kraju. – Dok. kartogr. w jęz. pol.

ISBN 978-83-239-9914-0

1. Olsztyn (woj. warmińsko-mazurskie) – Zielona Górka – mapy topograficzne

912(438)WN

b19984091

746/2007

Olsztyn. 1:10 000

Olsztyn - Pieczewo / oprac. topogr. 2006 r. ; oprac. kartogr. 2007 r. ; wyk. - konsorcjum w składzie: OPEGIEKA Sp. z o.o., Elbląg; OPGK Sp. z o.o., Olsztyn. – Skala 1:10 000 ; współrzędne prostokątne w ukł. "1992", współrzędne geograficzne geodezyjne w ukł. EUREF-89, elipsoida GRS-80 (E 20°30'00"-E 20°33'45"/N 53°45'00"-N 53°42'30"). – [Warszawa] : Główny Geodeta Kraju, [2007] ([Rzeszów] : Geokart-International). – 1 mapa : kolor. ; 48×44 cm.

(Mapa topograficzna Polski w standardzie TBD 1:10 000. Ukł. 1992 ; N-34-78-C-c-1).

[zob. Skorowidz mapy topograficznej Polski 1:10 000](#)

Tyt. znad ramki mapy. – Instrukcja do mapy sporządzona przez GUGiK. – Rzeźba terenu: poziomic, punkty wysokości. – Poziom odniesienia wysokości Kronsztadt-86. – Objasnienie znaków na lewym marginesie. – Na dolnym marginesie podział administracyjny. – [Współfinansowanie] Urząd Marszałkowski Woj. Warmińsko-Mazurskiego. – Cop. Główny Geodeta Kraju. – Dok. kartogr. w jęz. pol.

ISBN 978-83-239-9916-4

1. Olsztyn (woj. warmińsko-mazurskie) – Pieczewo – mapy topograficzne

912(438)WN

b19984108

747/2007

Olsztyn. 1:15 000

Olsztyn : plan miasta z miniprzewodnikiem 1:15 000 = city map and mini-guide = Stadtplan und Miniführer / Eko-Kapio ; oprac. kartogr.: Anna Kamińska, Ryszard Chachurski ; tekst: Włodzimierz Antkowiak. – Skala 1:15 000. – Gdańsk : Eko-Kapio ; Poznań : CartoMedia [dyst.], 2007. – 1 mapa : kolor. ; 68×82 cm, złoż. 23×14 cm.

Tyt. panelowy. – Mapa poboczna: Olsztyn - centrum, 1:10 000, 24×28 cm. – Recto: indeks ulic. – Verso: inform. turyst.-krajozn. z fot. "Miniprzewodnik", skorowidz map wydawnictwa Eko-Kapio. – URBINO - logo produktu marki CartoMedia. – Treść mapy w jęz. pol., legenda i tekst także w jęz. ang. i niem.

ISBN 978-83-88201-82-0

1. Olsztyn (woj. warmińsko-mazurskie) – mapy turystyczne

912(438)WN

b20620858

748/2007

Olsztyn. 1:15 000

Olsztyn : plan miasta 1:15 000 / oprac. Polskie Przedsiębiorstwo Wydawnictw Kartograficznych im. E. Romera S.A. ; red.: Beata Konopska, Michał Starzewski ; zespół red.: Romualda Szura [et al.]. – Wyd. 5, aktual. planu zakończono w maju 2007 r. / red. wyd.: Małgorzata Basińska, Agnieszka Kalinowska. – Skala 1:15 000. – Warszawa : PPWK, 2007. – 1 mapa : kolor. ; 66×84 cm, złoż. 22×12 cm.

Tyt. panelowy. – Data wyd. z CIP – Rzeźba terenu: punkty wysokości. – Mapy poboczne: Centrum miasta, 1:7 500, 22×24 cm; Okolice Olsztyna, Atrakcje turystyczne, 1:700 000, 20×23 cm; Okolice Olsztyna, 1:250 000, 20×34 cm; Olsztyn, 1:60 000, 20×22 cm. – Verso: indeks ulic,

tekst turyst.-inform. z fot., wykaz linii komunikacyjnych, inform. adresowy. – COPERNICUS - logo handlowe PPWK. – Nr kat. 51-137-11-07. – Cop. by PPWK S.A. – Treść mapy i tekst w jęz. pol., legenda także w jęz. ang. i niem.

ISBN 978-83-7539-152-7

1. Olsztyn (woj. warmińsko-mazurskie) – mapy 2. Olsztyn (woj. warmińsko-mazurskie) – Centrum – mapy 3. Olsztyn (woj. warmińsko-mazurskie ; okręg) – mapy turystyczne 4. Olsztyn (woj. warmińsko-mazurskie ; okręg) – mapy

912(438)WN

b22036659

749/2007

Olsztyn. 1:15 000

Olsztyn : plan miasta 1:15 000 / oprac. Polskie Przedsiębiorstwo Wydawnictw Kartograficznych im. E. Romera, S.A. ; red.: Beata Konopska, Michał Starzewski ; zespół red.: Romualda Szura [et al.]. – Wyd. 5, aktual. planu zakończono w maju 2007 r. / red. wyd.: Małgorzata Basińska, Agnieszka Kalinowska. – Skala 1:15 000. – Warszawa : PPWK, 2007. – 1 mapa : kolor. ; 66×84 cm, złoż. 22×12 cm.

Tyt. panelowy. – Data wyd. z CIP. – Rzeźba terenu: punkty wysokości. – Mapy poboczne: Centrum miasta, 1:7 500, 22×24 cm; Okolice Olsztyna, Atrakcje turystyczne, 1:700 000, 20×23 cm; Okolice Olsztyna, 1:250 000, 20×34 cm; Olsztyn, 1:60 000, 20×22 cm. – Verso: indeks ulic, tekst turyst.-inform. z fot., wykaz linii komunikacyjnych, inform. adresowy. – COPERNICUS - logo handlowe PPWK. – Nr kat. 51-137-11-06. – Cop. by PPWK S.A. – Treść mapy i tekst w jęz. pol., legenda także w jęz. ang. i niem.

ISBN 978-83-7329-985-6

1. Olsztyn (woj. warmińsko-mazurskie) – mapy 2. Olsztyn (woj. warmińsko-mazurskie) – Centrum – mapy 3. Olsztyn (woj. warmińsko-mazurskie ; okręg) – mapy turystyczne 4. Olsztyn (woj. warmińsko-mazurskie ; okręg) – mapy

912(438)WN

b19910642

750/2007

Olsztyn. 1:15 000

Olsztyn : plan miasta 1:15 000 / oprac. Polskie Przedsiębiorstwo Wydawnictw Kartograficznych im. E. Romera, S.A. ; red.: Beata Konopska, Michał Starzewski ; zespół red.: Romualda Szura [et al.]. – Wyd. 5, aktual. planu zakończono w maju 2007 r. / red. wyd.: Małgorzata Basińska, Agnieszka Kalinowska. – Skala 1:15 000. – Warszawa : PPWK, 2007. – 1 mapa : kolor. ; 66×84 cm, złoż. 22×12 cm, laminowany.

Tyt. panelowy. – Data wyd. z CIP. – Rzeźba terenu: punkty wysokości. – Mapy poboczne: Centrum miasta, 1:7 500, 22×24 cm; Okolice Olsztyna, Atrakcje turystyczne, 1:700 000, 20×23 cm; Okolice Olsztyna, 1:250 000, 20×34 cm; Olsztyn, 1:60 000, 20×22 cm. – Verso: indeks ulic, tekst turyst.-inform. z fot., wykaz linii komunikacyjnych, inform. adresowy. – COPERNICUS - logo handlowe PPWK. – Nr kat. 51-137-55-01. – Cop. by PPWK S.A. – Treść mapy i tekst w jęz. pol., legenda także w jęz. ang. i niem.

ISBN 978-83-7539-175-6

1. Olsztyn (woj. warmińsko-mazurskie) – mapy 2. Olsztyn (woj. warmińsko-mazurskie) – Centrum – mapy 3. Olsztyn (woj. warmińsko-mazurskie ; okręg) – mapy turystyczne 4. Olsztyn (woj. warmińsko-mazurskie ; okręg) – mapy

912(438)WN

b23001598

751/2007

Olsztyn. [ca 1:25 000]

Olsztyn / Warmińsko-Mazurska Regionalna Organizacja Turystyczna ; Agencja WIT Witold Mierzejewski. – [Skala ca 1:25 000]. – Olsztyn : Agencja "WIT", 2007. – 1 mapa : kolor. ; 34×49 cm, złoż. 17×24 cm.

Tyt. z mapy. – Mapa poboczna: Olsztyn centrum, [ca 1:5 000], 26×17 cm. – Recto: spis zabytków z centrum miasta oraz opis pieszych szlaków. – Verso: opis zabytków z planu centrum. – Wydano ze środków Warmińsko-Mazurskiej Regionalnej Organizacji Turystycznej. – Treść mapy w jęz. pol., legenda oraz tekst także w jęz. ang. i niem.

ISBN 978-83-89741-56-1

1. Olsztyn (woj. warmińsko-mazurskie) – mapy 2. Olsztyn (woj. warmińsko-mazurskie) – Centrum – mapy

912(438)WN

b20308176

752/2007

Parwólki. 1:10 000

Parwólki / oprac. topogr. 2006 r. ; oprac. kartogr. 2007 r. ; wyk. - konsorcjum w składzie: OPEGIEKA Sp. z o.o., Elbląg; OPGK Sp. z o.o., Olsztyn. – Skala 1:10 000 ; współrzędne prostokątne w ukł. "1992", współrzędne geograficzne geodezyjne w ukł. EUREF-89, elipsoida GRS-80 (E 20°07'30"-E 20°11'15"/N 53°42'30"-N 53°40'00"). – [Warszawa] : Główny Geodeta Kraju, [2007] ([Rzeszów] : Geokart-International). – 1 mapa : kolor. ; 48×44 cm.

(Mapa topograficzna Polski w standardzie TBD 1:10 000. Ukł. 1992 ; N-34-77-C-d-3).

[zob. Skorowidz mapy topograficznej Polski 1:10 000](#)

Tyt. znad ramki mapy. – Instrukcja do mapy sporządzona przez GUGiK. – Rzeźba terenu: poziomice, punkty wysokości. – Poziom odniesienia wysokości Kronsztadt-86. – Objaśnienie znaków na lewym marginesie. – Na dolnym marginesie podział administracyjny. – [Współfinansowanie] Urząd Marszałkowski Woj. Warmińsko-Mazurskiego. – Cop. Główny Geodeta Kraju. – Dok. kartogr. w jęz. pol.

ISBN 978-83-239-9902-7

1. Parwólki (woj. warmińsko-mazurskie ; okręg) – mapy topograficzne

912(438)WN

b19983712

753/2007

Pasłęk. 1:50 000

Pasłęk / mapy dokumentacyjne, Z.U.G.iK. PRYZMAT, Częstochowa 2007, wyk. P. Jungowski ; hydrogr. zdjęcie polowe, Z.U.G.iK. PRYZMAT, Częstochowa V 2007, wyk.: A. Matczak, E. Lorencik ; red.: Halina Pizon. – Skala 1:50 000 ; współrzędne prostokątne

plaskie w ukł. PUWG-92, współrzędne geograficzne geodezyjne w ukł. EUREF-89, elipsoida GRS-80 (E 19°30'-E 19°45'/N 54°10'-N 54°00'). – [Warszawa] : Główny Geodeta Kraju, [2007] (Rzeszów : Geokart-International, 2007). – 1 mapa : kolor. ; 39×35 cm.

(Mapa hydrograficzna 1:50 000. Ukł. 1992 ; N-34-64-C).

[zob. Skorowidz mapy hydrograficznej Polski 1:50 000](#)

Tyt. znad ramki mapy. – Wytyczne techniczne do mapy sporządzone przez GUGiK. – Rzeźba terenu: poziomice, punkty wysokości. – Poziom odniesienia Kronsztadt-86. – Podstawowe materiały kartogr.: Baza danych wektorowych VMAPL2, OPGK Kraków, stan 2001; Mapa glebowo-rolnicza 1:25 000, oprac. IUNG Puławy, wyd. 1965-74. – Objasnienia znaków na lewym marginesie. – Na dolnym marginesie podział administracyjny. – Verso: komentarz do mapy - Joanna Fac-Beneda. – Sfinansował Marszałek Województwa Warmińsko-Mazurskiego. – Cop. Główny Geodeta Kraju. – Cop. by Joanna Fac-Beneda. Uniwersytet Gdański. – Dok. kartogr. w jęz. pol.

ISBN 978-83-239-9921-8

1. Pasłęk (woj. warmińsko-mazurskie ; okręg) – hydrografia – mapy

912(438)WN

b21788935

754/2007

Pasym. 1:100 000

Pasym, PAS 34 SŁUP 31 : Warmia i Mazury Pruskie 1:100 000 / IIITRKartografia ; oprac. całości Piotr Kamiński (kartograf) ; [oryg.] Wojskowy Instytut Geograficzny w Warszawie. – Skala 1:100 000 (E 20°20'-E 20°50'/N53°45'-N53°30'). – Warszawa : IIITRKartografia, 2007. – 1 mapa : kolor. ; ark. pap. 34×49 cm, złoż. 17×10 cm.

(Reedycja map topograficznych).

Tyt. panelowy. – Rzeźba terenu: poziomice, punkty wysokości. – Zasięg mapy powiększony na pd. i zach. fragmentami niem. mapy topograf. 1:100 000. – Mapy poboczne w skali 1:25 000: [Okolice Selwy], 33×24 cm, [Okolice Pasymia], 24×18 cm. – Recto: tekst "Od wydawcy". – Verso: tekst "Pasym", objaśnienie znaków. – Reedycja. Oryg.: Pasym, PAS 34 SŁUP 31. Warszawa : Wojskowy Instytut Geograficzny, 1931. (Mapa taktyczna Polski). Skala 1:100 000. – Cop. IIITRKartografia 2007. – Dok. kartogr. w jęz. pol.

ISBN 978-83-60641-12-5

1. Pasym (woj. warmińsko-mazurskie ; okręg) – mapy topograficzne 2. Warmia – mapy topograficzne 3. Mazury – mapy topograficzne 4. Prusy Wschodnie – mapy topograficzne

912(438)WN+912(4)

b2062105x

755/2007

Rapaty. 1:10 000

Rapaty / oprac. topogr. 2006 r. ; oprac. kartogr. 2007 r. ; wyk. - konsorcjum w składzie: OPEGIEKA Sp. z o.o., Elbląg; OPGK Sp. z o.o., Olsztyn. – Skala 1:10 000 ; współrzędne prostokątne w ukł. "1992", współrzędne geograficzne geodezyjne w ukł. EUREF-89, elipsoida GRS-80 (E 20°07'30"-E 20°11'15"/N 53°45'00"-N 53°42'30"). – [Warszawa] : Główny Geodeta Kraju, [2007] ([Rzeszów] : Geokart-International). – 1 mapa : kolor. ; 48×44 cm.

(Mapa topograficzna Polski w standardzie TBD 1:10 000. Ukł. 1992 ; N-34-77-C-d-1).

[zob. Skorowidz mapy topograficznej Polski 1:10 000](#)

Tyt. znad ramki mapy. – Instrukcja do mapy sporządzona przez GUGiK. – Rzeźba terenu: poziomice, punkty wysokości. – Poziom odniesienia wysokości Kronsztadt-86. – Objasnienie znaków na lewym marginesie. – Na dolnym marginesie podział administracyjny. – [Współfinansowanie] Urząd Marszałkowski Woj. Warmińsko-Mazurskiego. – Dok. kartogr. w jęz. pol.

ISBN 978-83-239-9900-3

1. Rapaty (woj. warmińsko-mazurskie, pow. Olsztyn ; okręg) – mapy topograficzne

912(438)WN

b19983797

756/2007

Stare Jabłonki. 1:10 000

Stare Jabłonki / oprac. topogr. 2006 r. ; oprac. kartogr. 2007 r. ; wyk. - konsorcjum w składzie: OPEGIEKA Sp. z o.o., Elbląg; OPGK Sp. z o.o., Olsztyn. – Skala 1:10 000 ; współrzędne prostokątne w ukł. "1992", współrzędne geograficzne geodezyjne w ukł. EUREF-89, elipsoida GRS-80 (E 20°03'45"-E 20°07'30"/N 53°42'30"-N 53°40'00"). – [Warszawa] : Główny Geodeta Kraju, [2007] ([Rzeszów] : Geokart-International). – 1 mapa : kolor. ; 48×44 cm.

(Mapa topograficzna Polski w standardzie TBD 1:10 000. Ukł. 1992 ; N-34-77-C-c-4).

[zob. Skorowidz mapy topograficznej Polski 1:10 000](#)

Tyt. znad ramki mapy. – Instrukcja do mapy sporządzona przez GUGiK. – Rzeźba terenu: poziomice, punkty wysokości. – Poziom odniesienia wysokości Kronsztadt-86. – Objasnienie znaków na lewym marginesie. – Na dolnym marginesie podział administracyjny. – [Współfinansowanie] Urząd Marszałkowski Woj. Warmińsko-Mazurskiego. – Cop. Główny Geodeta Kraju. – Dok. kartogr. w jęz. pol.

ISBN 978-83-239-9899-0

1. Stare Jabłonki (woj. warmińsko-mazurskie ; okręg) – mapy topograficzne

912(438)WN

b19983773

757/2007

Sząbruk. 1:10 000

Sząbruk / oprac. topogr. 2006 r. ; oprac. kartogr. 2007 r. ; wyk. - konsorcjum w składzie: OPEGIEKA Sp. z o.o., Elbląg; OPGK Sp. z o.o., Olsztyn. – Skala 1:10 000 ; współrzędne prostokątne w ukł. "1992", współrzędne geograficzne geodezyjne w ukł. EUREF-89, elipsoida GRS-80 (E 20°18'45"-E 20°22'30"/N 53°45'00"-N 53°42'30"). – [Warszawa] : Główny Geodeta Kraju, [2007] ([Rzeszów] : Geokart-International). – 1 mapa : kolor. ; 48×44 cm.

(Mapa topograficzna Polski w standardzie TBD 1:10 000. Ukł. 1992 ; N-34-77-D-c-2).

[zob. Skorowidz mapy topograficznej Polski 1:10 000](#)

Tyt. znad ramki mapy. – Instrukcja do mapy sporządzona przez GUGiK. – Rzeźba terenu: poziomice, punkty wysokości. – Poziom odniesienia wysokości Kronsztadt-86. – Objąsnienie znaków na lewym marginesie. – Na dolnym marginesie podział administracyjny. – [Współfinansowanie] Urząd Marszałkowski Woj. Warmińsko-Mazurskiego. – Cop. Główny Geodeta Kraju. – Dok. kartogr. w jęz. pol.

ISBN 978-83-239-9911-9

1. Sząbruk (woj. warmińsko-mazurskie ; okręg) – mapy topograficzne
912(438)WN
b19983992

758/2007

Tolkmicko. 1:50 000

Tolkmicko / mapy dokumentacyjne, Z.U.G.iK. PRYZMAT, Częstochowa 2007, wyk. P. Jungowski ; hydrogr. zdjęcie polowe, Z.U.G.iK. PRYZMAT, Częstochowa V 2007, wyk.: A. Matczak, E. Lorencik ; red.: Halina Pizon. – Skala 1:50 000 ; współrzędne prostokątne płaskie w ukł. PUWG-92, współrzędne geograficzne geodezyjne w ukł. EUREF-89, elipsoida GRS-80 (E 19°30'–E 19°45'/N 54°20'–N 54°10'). – [Warszawa] : Główny Geodeta Kraju, [2007] (Rzeszów : Geokart-International, 2007). – 1 mapa : kolor ; 39×34 cm.

(Mapa hydrograficzna 1:50 000. Ukł. 1992 ; N-34-64-A).

[zob. Skorowidz mapy hydrograficznej Polski 1:50 000](#)

Tyt. znad ramki mapy. – Wytyczne techniczne do mapy sporządzone przez GUGiK. – Rzeźba terenu: poziomice, punkty wysokości. – Poziom odniesienia Kronsztadt-86. – Podstawowe materiały kartogr.: Baza danych wektorowych VMAPL2, OPGK Kraków, stan 2001; Mapa glebowo-rolnicza 1:25 000, oprac. IUNG Puławy, wyd. 1965-74. – Objąsnienia znaków na lewym marginesie. – Na dolnym marginesie podział administracyjny. – Verso: komentarz do mapy - Katarzyna Jereczek-Korzeniewska. – Sfinansował Marszałek Województwa Warmińsko-Mazurskiego. – Cop. Główny Geodeta Kraju. – Cop. by Katarzyna Jereczek-Korzeniewska. Uniwersytet Gdański. – Dok. kartogr. w jęz. pol.

ISBN 978-83-239-9920-1

1. Tolkmicko (woj. warmińsko-mazurskie ; okręg – hydrografia – mapy
912(438)WN
b21788911

759/2007

Tomaszkowo. 1:10 000

Tomaszkowo / oprac. topogr. 2006 r. ; oprac. kartogr. 2007 r. ; wyk. - konsorcjum w składzie: OPEGIEKA Sp. z o.o., Elbląg; OPGK Sp. z o.o., Olsztyn. – Skala 1:10 000 ; współrzędne prostokątne w ukł. "1992", współrzędne geograficzne geodezyjne w ukł. EUREF-89, elipsoida GRS-80 (E 20°22'30"-E 20°26'15"/N 53°45'00"-N 53°42'30"). – [Warszawa] : Główny Geodeta Kraju, [2007] ([Rzeszów] : Geokart-International). – 1 mapa : kolor ; 48×44 cm.

(Mapa topograficzna Polski w standardzie TBD 1:10 000. Ukł. 1992 ; N-34-77-D-d-1).

[zob. Skorowidz mapy topograficznej Polski 1:10 000](#)

Tyt. znad ramki mapy. – Instrukcja do mapy sporządzona przez GUGiK. – Rzeźba terenu: poziomice, punkty wysokości. – Poziom odniesienia wysokości Kronsztadt-86. – Objąsnienie znaków na lewym marginesie. – Na dolnym marginesie podział administracyjny. – [Współfinansowanie] Urząd Marszałkowski Woj. Warmińsko-Mazurskiego. – Cop. Główny Geodeta Kraju. – Dok. kartogr. w jęz. pol.

ISBN 978-83-239-9912-6

1. Tomaszkowo (woj. warmińsko-mazurskie ; okręg) – mapy topograficzne
912(438)WN
b19983827

760/2007

Unieszewo. 1:10 000

Unieszewo / oprac. topogr. 2006 r. ; oprac. kartogr. 2007 r. ; wyk. - konsorcjum w składzie: OPEGIEKA Sp. z o.o., Elbląg; OPGK Sp. z o.o., Olsztyn. – Skala 1:10 000 ; współrzędne prostokątne w ukł. "1992", współrzędne geograficzne geodezyjne w ukł. EUREF-89, elipsoida GRS-80 (E 20°15'00"-E 20°18'45"/N 53°45'00"-N 53°42'30"). – [Warszawa] : Główny Geodeta Kraju, [2007] ([Rzeszów] : Geokart-International). – 1 mapa : kolor ; 48×44 cm.

(Mapa topograficzna Polski w standardzie TBD 1:10 000. Ukł. 1992 ; N-34-77-D-c-1).

[zob. Skorowidz mapy topograficznej Polski 1:10 000](#)

Tyt. znad ramki mapy. – Instrukcja do mapy sporządzona przez GUGiK. – Rzeźba terenu: poziomice, punkty wysokości. – Poziom odniesienia wysokości Kronsztadt-86. – Objąsnienie znaków na lewym marginesie. – Na dolnym marginesie podział administracyjny. – [Współfinansowanie] Urząd Marszałkowski Woj. Warmińsko-Mazurskiego. – Cop. Główny Geodeta Kraju. – Dok. kartogr. w jęz. pol.

ISBN 978-83-239-9910-0

1. Unieszewo (woj. warmińsko-mazurskie ; okręg) – mapy topograficzne
912(438)WN
b19984029

761/2007

Warkały. 1:10 000

Warkały / oprac. topogr. 2006 r. ; oprac. kartogr. 2007 r. ; wyk. - konsorcjum w składzie: OPEGIEKA Sp. z o.o., Elbląg; OPGK Sp. z o.o., Olsztyn. – Skala 1:10 000 ; współrzędne prostokątne w ukł. "1992", współrzędne geograficzne geodezyjne w ukł. EUREF-89, elipsoida GRS-80 (E 20°18'45"-E 20°22'30"/N 53°50'00"-N 53°47'30"). – [Warszawa] : Główny Geodeta Kraju, [2007] ([Rzeszów] : Geokart-International). – 1 mapa : kolor ; 48×44 cm.

(Mapa topograficzna Polski w standardzie TBD 1:10 000. Ukł. 1992 ; N-34-77-D-a-2).

[zob. Skorowidz mapy topograficznej Polski 1:10 000](#)

Tyt. znad ramki mapy. – Instrukcja do mapy sporządzona przez GUGiK. – Rzeźba terenu: poziomice, punkty wysokości. – Poziom odniesienia wysokości Kronsztadt-86. – Objasnienie znaków na lewym marginesie. – Na dolnym marginesie podział administracyjny. – [Współfinansowanie] Urząd Marszałkowski Woj. Warmińsko-Mazurskiego. – Cop. Główny Geodeta Kraju. – Dok. kartogr. w jęz. pol.

ISBN 978-83-239-9903-4

1. Warkaly (woj. warmińsko-mazurskie ; okręg) – mapy topograficzne
912(438)WN
b19983967

762/2007

Warmińsko-mazurskie, województwo. 1:300 000

Województwo warmińsko-mazurskie : mapa samochodowa 1:300 000 / oprac.: Polskie Przedsiębiorstwo Wydawnictw Kartograficznych im. E. Romera, S.A. ; red.: Beata Konopska, Michał Starzewski ; zespół red.: Mikołaj Cacopulos [et al.]. – Wyd. 5 / red. wyd. Mikołaj Cacopulos. – Skala 1:300 000. – Warszawa : PPWK, 2007. – 1 mapa : kolor. ; 66×84 cm, złoż. 22×12 cm.

Tyt. panelowy. – Data wyd. z CIP. – Rzeźba terenu: punkty wysokości. – Podział admin. do poziomu powiatów. – Mapy poboczne - plany przejazdów i lokalizacji stacji paliwowych: Olsztynek, 1:30 000, 21×18 cm; Elk, 1:30 000, 32×20 cm; Olsztyn, 1:50 000, 32×27 cm; Ostróda, 1:30 000, 32×23 cm; Elbląg, 1:50 000, 32×23 cm. – Verso: indeks miejscowości. – COPERNICUS - logo handlowe PPWK. – Nr kat. 57-014-21-01. – Cop. by PPWK im. E. Romera S.A. – Treść mapy w jęz. pol., legenda także w jęz. ang. i niem.

ISBN 978-83-7329-972-6

1. Warmińsko-mazurskie, województwo – mapy drogowe 2. Warmińsko-mazurskie, województwo – mapy 3. Olsztynek (woj. warmińsko-mazurskie) – mapy 4. Elk (woj. warmińsko-mazurskie) – mapy 5. Olsztyn (woj. warmińsko-mazurskie) – mapy 6. Ostróda (woj. warmińsko-mazurskie) – mapy 7. Elbląg (woj. warmińsko-mazurskie) – mapy

912(438)WN
b19826497

763/2007

Woryty. 1:10 000

Woryty / oprac. topogr. 2006 r. ; oprac. kartogr. 2007 r. ; wyk. - konsorcjum w składzie: OPEGIEKA Sp. z o.o., Elbląg; OPGK Sp. z o.o., Olsztyn. – Skala 1:10 000 ; współrzędne prostokątne w ukł. "1992", współrzędne geograficzne geodezyjne w ukł. EUREF-89, elipsoida GRS-80 (E 20°11'15"-E 20°15'00"/N 53°47'30"-N 53°45'00"). – [Warszawa] : Główny Geodeta Kraju, [2007] ([Rzeszów] : Geokart-International). – 1 mapa : kolor. ; 48×44 cm.

(Mapa topograficzna Polski w standardzie TBD 1:10 000. Ukł. 1992 ; N-34-77-C-b-4).

[zob. Skorowidz mapy topograficznej Polski 1:10 000](#)

Tyt. znad ramki mapy. – Instrukcja do mapy sporządzona przez GUGiK. – Rzeźba terenu: poziomice, punkty wysokości. – Poziom odniesienia Kronsztadt-86. – Objasnienie znaków na lewym marginesie. – Na dolnym marginesie podział administracyjny. – [Współfinansowanie] Urząd Marszałkowski Woj. Warmińsko-Mazurskiego. – Cop. Główny Geodeta Kraju. – Dok. kartogr. w jęz. pol.

ISBN 978-83-239-9897-6

1. Woryty (woj. warmińsko-mazurskie ; okręg) – mapy topograficzne
912(438)WN
b19983736

764/2007

Zalewo. 1:50 000

Zalewo / mapy dokumentacyjne, Z.U.G.iK. PRYZMAT, Częstochowa 2007, wyk. P. Jungowski ; hydrogr. zdjęcie polowe, Z.U.G.iK. PRYZMAT, Częstochowa V 2007, wyk.: A. Matczak, E. Lorencik ; red. Halina Pizon. – Skala 1:50 000 ; współrzędne prostokątne płaskie w ukł. PUWG-92, współrzędne geograficzne geodezyjne w ukł. EUREF-89, elipsoida GRS-80 (E 19°30'-E 19°45'/N 54°00'-N 53°50'). – [Warszawa] : Główny Geodeta Kraju, [2007] (Rzeszów : Geokart-International, 2007). – 1 mapa : kolor. ; 39×35 cm.

(Mapa hydrograficzna 1:50 000. Ukł. 1992 ; N-34-76-A).

[zob. Skorowidz mapy hydrograficznej Polski 1:50 000](#)

Tyt. znad ramki mapy. – Wytyczne techniczne do mapy sporządzone przez GUGiK. – Rzeźba terenu: poziomice, punkty wysokości. – Poziom odniesienia Kronsztadt-86. – Podstawowe materiały kartogr.: Baza danych wektorowych VMAPL2, OPGK Kraków, stan 2001; Mapa glebowo-rolnicza 1:25 000, oprac. IUNG Puławy, wyd. 1965-74. – Objasnienia znaków na lewym marginesie. – Na dolnym marginesie podział administracyjny. – Verso: komentarz do mapy - Wojciech Staszek. – Sfinansował Marszałek Województwa Warmińsko-Mazurskiego. – Cop. Główny Geodeta Kraju. – Cop. by Wojciech Staszek. Uniwersytet Gdański. – Dok. kartogr. w jęz. pol.

ISBN 978-83-239-9922-5

1. Zalewo (woj. warmińsko-mazurskie, pow. Iława ; okręg) – hydrografia – mapy
912(438)WN
b21788996

765/2007

912(438)WP Województwo wielkopolskie

Bogucin. 1:10 000

Bogucin / oprac. topogr. 2006 r. ; oprac. kartogr. 2007 r. ; wyk. - konsorcjum w składzie: MGGP S.A., Tarnów; OPGK Rzeszów S.A.; Geokart-International Sp. z o.o. Rzeszów. – Skala 1:10 000 ; współrzędne prostokątne w ukł. "1992", współrzędne geograficzne geodezyjne w ukł. EUREF-89, elipsoida GRS-80 (E 17°00'00"-E 17°03'45"/N 52°27'30"-N 52°25'00"). – [Warszawa] : Główny Geodeta Kraju, 2007 (Rzeszów : Geokart-International). – 1 mapa : kolor. ; 48×45 cm.

(Mapa topograficzna Polski w standardzie TBD 1:10 000. Ukł. 1992 ; N-33-131-C-a-3).

[zob. Skorowidz mapy topograficznej Polski 1:10 000](#)

Tyt. znad ramki mapy. – Instrukcja do mapy sporządzona przez GUGiK. – Rzeźba terenu: poziomice, punkty wysokości. – Poziom odniesienia wysokości Kronsztadt-86. – Objasnienie znaków na lewym marginesie. – Na dolnym marginesie podział administracyjny. – [Współfinansowanie] Urząd Marszałkowski Woj. Wielkopolskiego. – Cop. Główny Geodeta Kraju. – Dok. kartogr. w jęz. pol.

ISBN 978-83-239-9775-7

1. Bogucin (woj. wielkopolskie ; okręg) – mapy topograficzne
912(438)WP
b19825390

766/2007

Dachowa. 1:10 000

Dachowa / oprac. topogr. 2006 r. ; oprac. kartogr. 2007 r. ; wyk. - konsorcjum w składzie: MGGP S.A., Tarnów; OPGK Rzeszów S.A.; Geokart-International Sp. z o.o. Rzeszów. – Skala 1:10 000 ; współrzędne prostokątne w ukł. "1992", współrzędne geograficzne geodezyjne w ukł. EUREF-89, elipsoida GRS-80 (E 17°03'45"-E 17°07'30"/N 52°20'00"-N 52°17'30"). – [Warszawa] : Główny Geodeta Kraju, 2007 (Rzeszów: Geokart-International). – 1 mapa : kolor. ; 48×45 cm.

(Mapa topograficzna Polski w standardzie TBD 1:10 000. Ukł. 1992 ; N-33-143-A-a-2).

[zob. Skorowidz mapy topograficznej Polski 1:10 000](#)

Tyt. znad ramki mapy. – Instrukcja do mapy sporządzona przez GUGiK. – Rzeźba terenu: poziomice, punkty wysokości. – Poziom odniesienia wysokości Kronsztadt-86. – Objasnienie znaków na lewym marginesie. – Na dolnym marginesie podział administracyjny. – [Współfinansowanie] Urząd Marszałkowski Woj. Wielkopolskiego. – Cop. Główny Geodeta Kraju. – Dok. kartogr. w jęz. pol.

ISBN 978-83-239-9785-6

1. Dachowa (woj. wielkopolskie ; okręg) – mapy topograficzne
912(438)WP
b19825092

767/2007

Dobrzyca. [ca 1:7 000]

Dobrzyca / oprac. graf. Krzysztof Szukalski. – [Skala ca 1:7 000]. – Pleszew : "Życie Pleszewa", [2007] (Pleszew : F.U.P. "FC DRUK"). – 1 mapa : kolor. ; 42×30 cm, złoż. 15×11 cm.

Tyt. panelowy. – Mapa poboczna: Gmina Dobrzyca, [ca 1:125 000], 15×14 cm. – Verso: reklamy, tekst inform. – Na zlec. Urzędu Gminy w Dobrzycy. – Dok. kartogr. w jęz. pol.

1. Dobrzyca (woj. wielkopolskie, pow. Pleszew) – mapy 2. Dobrzyca (woj. wielkopolskie, pow. Pleszew ; okręg) – mapy
912(438)WP
b19056278

768/2007

Gniezno. 1:75 000

Powiat gnieźnieński : mapa turystyczna : skala 1:75 000 = Touristische Landkarte = Tourist Map / Pietruska & Mierkiewicz Sp. z o.o. ; tekst T. Gajda [et al.]. – Wyd. 4. – Skala 1:75 000. – Poznań : Pietruska & Mierkiewicz, 2007. – 1 mapa : kolor. ; 68×99 cm, złoż. 25×12 cm.

Tyt. panelowy. – Rzeźba terenu: poziomice, punkty wysokości. – Mapa poboczna: Gniezno Stare Miasto, 1:10 000, 13×16 cm. – Verso: inform. turyst.-krajozn., fot. – TOPMAPA - logo handlowe firmy. – Wykonano na zlecenie Starostwa Powiatowego w Gnieźnie. – Cop. 2007, Pietruska & Mierkiewicz. – Treść mapy w jęz. pol., legenda także w jęz. ang. i niem.

ISBN 978-83-7445-043-0

1. Gniezno (woj. wielkopolskie ; okręg) – mapy turystyczne 2. Gniezno (woj. wielkopolskie) – mapy turystyczne
912(438)WP
b20616661

769/2007

Gorzyce Wielkie. 1:10 000

Gorzyce Wielkie / oprac. topogr. 2006 r. ; oprac. kartogr. 2007 r. ; wyk. - WPGK "Geomat" Sp. z o.o. Poznań. – Skala 1:10 000 ; współrzędne prostokątne w ukł. "1992", współrzędne geograficzne geodezyjne w ukł. EUREF-89, elipsoida GRS-80 (E 17°41'15"-E 17°45'00"/N 51°40'00"-N 51°37'30"). – [Warszawa] : Główny Geodeta Kraju, 2007 (Rzeszów : Geokart-International). – 1 mapa : kolor. ; 48×44 cm.

(Mapa topograficzna Polski w standardzie TBD 1:10 000. Ukł. 1992 ; M-33-24-A-b-2).

[zob. Skorowidz mapy topograficznej Polski 1:10 000](#)

Tyt. znad ramki mapy. – Instrukcja do mapy sporządzona przez GUGiK. – Rzeźba terenu: poziomice, punkty wysokości. – Poziom odniesienia wysokości Kronsztadt-86. – Objasnienie znaków na lewym marginesie. – Na dolnym marginesie podział administracyjny. – [Współfinansowanie] Urząd Marszałkowski Woj. Wielkopolskiego. – Cop. Główny Geodeta Kraju. – Dok. kartogr. w jęz. pol.

ISBN 83-239-9675-X

1. Gorzyce Wielkie (woj. wielkopolskie ; okręg) – mapy topograficzne
912(438)WP
b19824804

770/2007

Gowarzewo. 1:10 000

Gowarzewo / oprac. topogr. 2006 r. ; oprac. kartogr. 2007 r. ; wyk. - konsorcjum w składzie: MGGP S.A., Tarnów; OPGK Rzeszów S.A.; Geokart-International Sp. z o.o. Rzeszów. – Skala 1:10 000 ; współrzędne prostokątne w ukł. "1992", współrzędne geograficzne geodezyjne w ukł. EUREF-89, elipsoida GRS-80 (E 17°07'30"-E 17°11'15"/N 52°22'30"-N 52°20'00"). – [Warszawa] : Główny Geodeta Kraju, 2007 (Rzeszów : Geokart-International). – 1 mapa : kolor. ; 48×45 cm.

(Mapa topograficzna Polski w standardzie TBD 1:10 000. Ukł. 1992 ; N-33-131-C-d-3).

[zob. Skorowidz mapy topograficznej Polski 1:10 000](#)

Tyt. znad ramki mapy. – Instrukcja do mapy sporządzona przez GUGiK. – Rzeźba terenu: poziomic, punkty wysokości. – Poziom odniesienia wysokości Kronsztadt-86. – Objasnienie znaków na lewym marginesie. – Na dolnym marginesie podział administracyjny. – [Współfinansowanie] Urząd Marszałkowski Woj. Wielkopolskiego. – Cop. Główny Geodeta Kraju. – Dok. kartogr. w jęz. pol.

ISBN 978-83-239-9782-5

1. Gowarzewo (woj. wielkopolskie ; okręg) – mapy topograficzne

912(438)WP

b19825420

771/2007

Janków Przygodzki. 1:10 000

Janków Przygodzki / oprac. topogr. 2006 r. ; oprac. kartogr. 2007 r. ; wyk. - WPGK "Geomat" Sp. z o.o. Poznań. – Skala 1:10 000 ; współrzędne prostokątne w ukł. "1992", współrzędne geograficzne geodezyjne w ukł. EUREF-89, elipsoida GRS-80 (E 17° 45' 00" -E 17° 48' 45" / N 51° 37' 30" -N 51° 35' 00"). – [Warszawa] : Główny Geodeta Kraju, 2007 (Rzeszów : Geokart-International). – 1 mapa : kolor ; 48×45 cm.

(Mapa topograficzna Polski w standardzie TBD 1:10 000. Ukł. 1992 ; M-33-24-B-a-3).

[zob. Skorowidz mapy topograficznej Polski 1:10 000](#)

Tyt. znad ramki mapy. – Instrukcja do mapy sporządzona przez GUGiK. – Rzeźba terenu: poziomic, punkty wysokości. – Poziom odniesienia wysokości Kronsztadt-86. – Objasnienie znaków na lewym marginesie. – Na dolnym marginesie podział administracyjny. – [Współfinansowanie] Urząd Marszałkowski Woj. Wielkopolskiego. – Cop. Główny Geodeta Kraju. – Dok. kartogr. w jęz. pol.

ISBN 83-239-9679-2

1. Janków Przygodzki (woj. wielkopolskie ; okręg) – mapy topograficzne

912(438)WP

b19824816

773/2007

Kalisz. 1:15 000, 1:14 000, 1:20 000

Kalisz : skala 1:15 000 ; Ostrów Wlkp. 1:14 000 ; Krotoszyn 1:20 000 : plan miasta = city plan = Stadtplan = plan de la ville / Daunpol sp. z o.o. Wydawnictwo Kartograficzne. – Skala 1:15 000. – Skala 1:14 000. – Skala 1:20 000. – Warszawa : DAUNPOL, [2005]. – 3 mapy na 1 ark. : dwustronny, kolor ; ark. pap. 68×97 cm, złoż. 23×13 cm.

Tyt. panelowy. – Data wyd. ustalona z wydawcą. – Rzeźba terenu: punkty wysokości. – Mapa poboczna: Okolice Kalisza i Ostrowa Wlkp., 1:300 000, 22×27 cm. – Recto i verso: indeksy ulic, inform. teleadresowe, trasy komunikacyjne. – PILOT - logo handlowe DAUNPOL. – Cop. DAUNPOL sp. z o.o. Wydawnictwo Kartograficzne. – Treść mapy i tekst w jęz. pol., legenda także w jęz. ang., niem. i fr.

ISBN 83-7475-011-1

1. Kalisz (woj. wielkopolskie) – mapy 2. Ostrów Wielkopolski (woj. wielkopolskie) – mapy 3. Krotoszyn (woj. wielkopolskie) – mapy 4. Kalisz (woj. wielkopolskie ; okręg) – mapy turystyczne 5. Ostrów Wielkopolski (woj. wielkopolskie ; okręg) – mapy turystyczne

912(438)WP

b23885178

773/2007

Kamienica. 1:10 000

Kamienica / oprac. topogr. 2006 r. ; oprac. kartogr. 2007 r. ; wyk. - WPGK "GEOMAT" Sp. z o.o. Poznań. – Skala 1:10 000 ; współrzędne prostokątne w ukł. "1992", współrzędne geograficzne geodezyjne w ukł. EUREF-89, elipsoida GRS-80 (E 18° 11' 15" -E 18° 15' 00" / N 52° 20' 00" -N 52° 17' 30"). – [Warszawa] : Główny Geodeta Kraju, 2007 (Rzeszów : Geokart-International). – 1 mapa : kolor ; 48×45 cm.

(Mapa topograficzna Polski w standardzie TBD 1:10 000. Ukł. 1992 ; N-34-133-A-b-2).

[zob. Skorowidz mapy topograficznej Polski 1:10 000](#)

Tyt. znad ramki mapy. – Instrukcja do mapy sporządzona przez GUGiK. – Rzeźba terenu: poziomic, punkty wysokości. – Poziom odniesienia wysokości Kronsztadt-86. – Objasnienie znaków na lewym marginesie. – Na dolnym marginesie podział administracyjny. – [Współfinansowanie] Urząd Marszałkowski Woj. Wielkopolskiego. – Cop. Główny Geodeta Kraju. – Dok. kartogr. w jęz. pol.

ISBN 83-239-9663-6

1. Kamienica (woj. wielkopolskie, pow. Konin ; okręg) – mapy topograficzne

912(438)WP

b19824695

774/2007

Kleszczewo. 1:35 000

Gmina Kleszczewo : Mapa gminy 1:35 000 : Plany miejscowości 1:17 000 / skład i kartogr. Pietruska & Mierkiewicz ; tekst Marta Polak. – Skala 1:35 000. – Poznań : Pietruska & Mierkiewicz - Wydawnictwo i Bank Geoinformacji, cop. 2007. – 1 mapa : kolor ; 48×45 cm, złoż. 24×11 cm.

Tyt. panelowy. – Rzeźba terenu: poziomic, punkty wysokości. – Mapy poboczne: Kleszczewo, 1:17 000, 10×21 cm; Gowarzewo, 1:17 000, 13×21 cm; Tulce, 1:17 000, 20×21 cm; Schemat komunikacji Gminy Kleszczewo, [ca 1:75 000], 24×34 cm. – TOPMAPA - logo handlowe firmy. – [Oprac.] na zlec. Urzędu Gminy Kleszczewo. – Cop. 2007 Pietruska & Mierkiewicz - Wydawnictwo i Bank Geoinformacji. – Treść mapy w jęz. pol., legenda także w jęz. ang. i niem.

ISBN 978-83-7445-035-5

1. Kleszczewo (woj. wielkopolskie, pow. Poznań ; okręg) – mapy 2. Tulce (woj. wielkopolskie) – mapy 3. Gowarzewo (woj. wielkopolskie) – mapy 4. Kleszczewo (woj. wielkopolskie, pow. Poznań) – mapy

912(438)WP

b20620184

775/2007

Kobylnica. 1:10 000

Kobylnica / oprac. topogr. 2006 r. ; oprac. kartogr. 2007 r. ; wyk. - konsorcjum w składzie: MGGP S.A., Tarnów; OPGK Rzeszów S.A.; Geokart-International Sp. z o.o. Rzeszów. – Skala 1:10 000 ; współrzędne prostokątne w ukł. "1992", współrzędne geograficzne geodezyjne w ukł. EUREF-89, elipsoida GRS-80 (E 17°03'45"-E 17°07'30"/N 52°27'30"-N 52°25'00"). – [Warszawa] : Główny Geodeta Kraju, 2007 (Rzeszów : Geokart-International). – 1 mapa : kolor. ; 48×45 cm.

(Mapa topograficzna Polski w standardzie TBD 1:10 000. Ukł. 1992 ; N-33-131-C-a-4).

[zob. Skorowidz mapy topograficznej Polski 1:10 000](#)

Tyt. znad ramki mapy. – Instrukcja do mapy sporządzona przez GUGiK. – Rzeźba terenu: poziomic, punkty wysokości. – Poziom odniesienia wysokości Kronsztadt-86. – Objasnienie znaków na lewym marginesie. – Na dolnym marginesie podział administracyjny. – [Współfinansowanie] Urząd Marszałkowski Woj. Wielkopolskiego. – Cop. Główny Geodeta Kraju. – Dok. kartogr. w jęz. pol.

ISBN 978-83-239-9776-4

1. Kobylnica (woj. wielkopolskie ; okręg) – mapy topograficzne

912(438)WP

b19825468

776/2007

Konin. 1:10 000

Konin / oprac. topogr. 2006 r. ; oprac. kartogr. 2007 r. ; wyk. - WPGK "Geomat" Sp. z o.o. Poznań. – Skala 1:10 000 ; współrzędne prostokątne w ukł. "1992", współrzędne geograficzne geodezyjne w ukł. EUREF-89, elipsoida GRS-80 (E 18°15'00"-E 18°18'45"/N 52°15'00"-N 52°12'30"). – [Warszawa] : Główny Geodeta Kraju, 2007 (Rzeszów : Geokart-International). – 1 mapa : kolor. ; 48×45 cm.

(Mapa topograficzna Polski w standardzie TBD 1:10 000. Ukł. 1992 ; N-34-133-B-c-1).

[zob. Skorowidz mapy topograficznej Polski 1:10 000](#)

Tyt. znad ramki mapy. – Instrukcja do mapy sporządzona przez GUGiK. – Rzeźba terenu: poziomic, punkty wysokości. – Poziom odniesienia wysokości Kronsztadt-86. – Objasnienie znaków na lewym marginesie. – Na dolnym marginesie podział administracyjny. – [Współfinansowanie] Urząd Marszałkowski Woj. Wielkopolskiego. – Cop. Główny Geodeta Kraju. – Dok. kartogr. w jęz. pol.

ISBN 83-239-9669-5

1. Konin (woj. wielkopolskie ; okręg) – mapy topograficzne

912(438)WP

b19824786

777/2007

Konin. 1:10 000

Konin - Gosławice / oprac. topogr. 2006 r. ; oprac. kartogr. 2007 r. ; wyk. - WPGK "GEOMAT" Sp. z o.o. Poznań. – Skala 1:10 000 ; współrzędne prostokątne w ukł. "1992", współrzędne geograficzne geodezyjne w ukł. EUREF-89, elipsoida GRS-80 (E 18°15'00"-E 18°18'45"/N 52°17'30"-N 52°15'00"). – [Warszawa] : Główny Geodeta Kraju, 2007 (Rzeszów : Geokart-International). – 1 mapa : kolor. ; 48×45 cm.

(Mapa topograficzna Polski w standardzie TBD 1:10 000. Ukł. 1992 ; N-34-133-B-a-3).

[zob. Skorowidz mapy topograficznej Polski 1:10 000](#)

Tyt. znad ramki mapy. – Instrukcja do mapy sporządzona przez GUGiK. – Rzeźba terenu: poziomic, punkty wysokości. – Poziom odniesienia wysokości Kronsztadt-86. – Objasnienie znaków na lewym marginesie. – Na dolnym marginesie podział administracyjny. – [Współfinansowanie] Urząd Marszałkowski Woj. Wielkopolskiego. – Cop. Główny Geodeta Kraju. – Dok. kartogr. w jęz. pol.

ISBN 83-239-9667-9

1. Konin (woj. wielkopolskie) – Gosławice – mapy topograficzne

912(438)WP

b19824488

778/2007

Konin. 1:10 000

Konin - Nowy Dwór / oprac. topogr. 2006 r. ; oprac. kartogr. 2007 r. ; wyk. - WPGK "GEOMAT" Sp. z o.o. Poznań. – Skala 1:10 000 ; współrzędne prostokątne w ukł. "1992", współrzędne geograficzne geodezyjne w ukł. EUREF-89, elipsoida GRS-80 (E 18°11'15"-E 18°15'00"/N 52°15'00"-N 52°12'30"). – [Warszawa] : Główny Geodeta Kraju, 2007 (Rzeszów : Geokart-International). – 1 mapa : kolor. ; 48×45 cm.

(Mapa topograficzna Polski w standardzie TBD 1:10 000. Ukł. 1992 ; N-34-133-A-d-2).

[zob. Skorowidz mapy topograficznej Polski 1:10 000](#)

Tyt. znad ramki mapy. – Instrukcja do mapy sporządzona przez GUGiK. – Rzeźba terenu: poziomic, punkty wysokości. – Poziom odniesienia wysokości Kronsztadt-86. – Objasnienie znaków na lewym marginesie. – Na dolnym marginesie podział administracyjny. – [Współfinansowanie] Urząd Marszałkowski Woj. Wielkopolskiego. – Cop. Główny Geodeta Kraju. – Dok. kartogr. w jęz. pol.

ISBN 83-239-9668-7

1. Konin (woj. wielkopolskie) – Nowy Dwór – mapy topograficzne

912(438)WP

b19824415

779/2007

Konin. 1:10 000

Konin - Pątnów / oprac. topogr. 2006 r. ; oprac. kartogr. 2007 r. ; wyk. - WPGK "Geomat" Sp. z o.o. Poznań. – Skala 1:10 000 ; współrzędne prostokątne w ukł. "1992", współrzędne geograficzne geodezyjne w ukł. EUREF-89, elipsoida GRS-80 (E 18°15'00"-E 18°18'45"/N 52°20'00"-N 52°17'30"). – [Warszawa] : Główny Geodeta Kraju, 2007 (Rzeszów : Geokart-International). – 1 mapa : kolor. ; 48×44 cm.

(Mapa topograficzna Polski w standardzie TBD 1:10 000. Ukł. 1992 ; N-34-133-B-a-1).

[zob. Skorowidz mapy topograficznej Polski 1:10 000](#)

Tyt. znad ramki mapy. – Instrukcja do mapy sporządzona przez GUGiK. – Rzeźba terenu: poziomice, punkty wysokości. – Poziom odniesienia wysokości Kronsztadt-86. – Objasnienie znaków na lewym marginesie. – Na dolnym marginesie podział administracyjny. – [Współfinansowanie] Urząd Marszałkowski Woj. Wielkopolskiego. – Cop. Główny Geodeta Kraju. – Dok. kartogr. w jęz. pol.

ISBN 83-239-9664-4

1. Konin (woj. wielkopolskie) – Pątnów – mapy topograficzne

912(438)WP

b19824944

780/2007

Konin. 1:10 000

Konin - Starówka / oprac. topogr. 2006 r.; oprac. kartogr. 2007 r.; wyk. - WPGK "GEOMAT" Sp. z o.o. Poznań. – Skala 1:10 000; współrzędne prostokątne w ukł. "1992", współrzędne geograficzne geodezyjne w ukł. EUREF-89, elipsoida GRS-80 (E 18° 15' 00" -E 18° 18' 45" /N 52° 12' 30" -N 52° 10' 00"). – [Warszawa] : Główny Geodeta Kraju, 2007 (Rzeszów : Geokart-International). – 1 mapa : kolor. ; 48×45 cm.

(Mapa topograficzna Polski w standardzie TBD 1:10 000. Ukł. 1992 ; N-34-133-B-c-3).

[zob. Skorowidz mapy topograficznej Polski 1:10 000](#)

Tyt. znad ramki mapy. – Instrukcja do mapy sporządzona przez GUGiK. – Rzeźba terenu: poziomice, punkty wysokości. – Poziom odniesienia wysokości Kronsztadt-86. – Objasnienie znaków na lewym marginesie. – Na dolnym marginesie podział administracyjny. – [Współfinansowanie] Urząd Marszałkowski Woj. Wielkopolskiego. – Cop. Główny Geodeta Kraju. – Dok. kartogr. w jęz. pol.

ISBN 83-239-9672-5

1. Konin (woj. wielkopolskie) – Stare Miasto – mapy topograficzne

912(438)WP

b19824610

781/2007

Konin. 1:70 000

Powiat koniński : na Bursztynowym Szlaku : mapa turystyczna : skala 1:70 000 = touristische Landkarte = Tourist map / Pietruska & Mierkiewicz - Wydawnictwo i Bank Geoinformacji. – Wyd. 4. – Skala 1:70 000. – Konin : Starostwo Powiatowe, cop. 2007. – 1 mapa : kolor. ; 98×68 cm, złoż. 24×11 cm.

Tyt. panelowy. – Verso: inform. turyst-krajozn. z fot. – Recto: spis miejscowości. – TOPMAPA - logo handlowe firmy. – Rzeźba terenu: poziomice, punkty wysokości. – Cop. 2007 Pietruska & Mierkiewicz. – Treść mapy w jęz. pol., legenda i tekst także w jęz. ang.

ISBN 978-83-7445-032-4

1. Konin (woj. wielkopolskie ; okręg) – mapy turystyczne

912(438)WP

b20617069

782/2007

Leszno. 1:15 000, 1:12 500

Leszno : skala 1:15 000 ; Rawicz 1:12 500 : plan miasta = city plan = Stadtplan = plan de la ville / DAUNPOL sp. z o.o. Wydawnictwo Kartograficzne. – Skala 1:15 000. – Skala 1:12 500. – Warszawa : DAUNPOL, 2007. – 2 mapy na 1 ark. : dwustronny, kolor. ; ark. pap. 68×48 cm, złoż. 24×13 cm.

Tyt. panelowy. – Rzeźba terenu: punkty wysokości. – Mapa poboczna: Okolice Leszna, 1:300 000, 19×38 cm. – Recto i verso: indeksy ulic. – PILOT - logo handlowe DAUNPOL. – Cop. DAUNPOL sp. z o.o. Wydawnictwo Kartograficzne. – Treść mapy w jęz. pol., legenda także w jęz. ang., niem. i fr.

ISBN 978-83-7475-164-3

1. Leszno (woj. wielkopolskie) – mapy 2. Rawicz (woj. wielkopolskie) – mapy 3. Leszno (woj. wielkopolskie ; okręg) – mapy drogowe

912(438)WP

b23885191

783/2007

Leszno. 1:55 000

Leszno region : mapa rowerowa : skala 1:55 000 = Radwandekarte = Bicycle map. Część zachodnia / Pietruska & Mierkiewicz Wydawnictwo i Bank Geoinformacji; fot.: Roman Bosak, Marek Chwistek, Jacek Lewiński. – Skala 1:55 000. – Poznań : Pietruska & Mierkiewicz Wydawnictwo i Bank Geoinformacji, cop. 2007. – 1 mapa : kolor. ; 48×68 cm, złoż. 24×11 cm.

Tyt. panelowy. – Rzeźba terenu: poziomice, punkty wysokości. – Recto: spis miejscowości. – Verso: opis szlaków rowerowych: nr 18-35. – TOPMAPA - logo handlowe firmy. – Cop. 2007 Pietruska & Mierkiewicz. – Treść mapy w jęz. pol., legenda także w jęz. ang., niem. i fr.

ISBN 978-83-7445-033-1

1. Leszno (woj. wielkopolskie ; okręg) – mapy turystyczne 2. Przemęcki Park Krajobrazowy – mapy turystyczne 3. Turystyka rowerowa – Polska – mapy turystyczne

912(438)WP

b20619844

784/2007

Lewków. 1:10 000

Lewków / oprac. topogr. 2006 r.; oprac. kartogr. 2007 r.; wyk. - WPGK "GEOMAT" Sp. z o.o. Poznań. – Skala 1:10 000; współrzędne prostokątne w ukł. "1992", współrzędne geograficzne geodezyjne w ukł. EUREF-89, elipsoida GRS-80 (E 17° 48' 45" -E 17° 52' 30" /N 51° 42' 30" -N 51° 40' 00"). – [Warszawa] : Główny Geodeta Kraju, 2007 (Rzeszów : Geokart-International). – 1 mapa : kolor. ; 48×45 cm.

(Mapa topograficzna Polski w standardzie TBD 1:10 000. Ukł. 1992 ; M-33-12-D-c-4).

[zob. Skorowidz mapy topograficznej Polski 1:10 000](#)

Tyt. znad ramki mapy. – Instrukcja do mapy sporządzona przez GUGiK. – Rzeźba terenu: poziomicę, punkty wysokości. – Poziom odniesienia wysokości Kronsztadt-86. – Objasnienie znaków na lewym marginesie. – Na dolnym marginesie podzial administracyjny. – [Współfinansowanie] Urząd Marszałkowski Woj. Wielkopolskiego. – Cop. Główny Geodeta Kraju. – Dok. kartogr. w jęz. pol.

ISBN 83-239-9674-1

1. Lewków (woj. wielkopolskie ; okręg) – mapy topograficzne
912(438)WP
b19824579

785/2007

Nagradowice. 1:10 000

Nagradowice / oprac. topogr. 2006 r. ; oprac. kartogr. 2007 r. ; wyk. - konsorcjum w składzie: MGGP S.A., Tarnów; OPGK Rzeszów S.A.; Geokart-International Sp. z o.o. Rzeszów. – Skala 1:10 000 ; współrzędne prostokątne w ukł. "1992", współrzędne geograficzne geodezyjne w ukł. EUREF-89, elipsoida GRS-80 (E 17°07'30"-E 17°11'15"/N 52°20'00"-N 52°17'30"). – [Warszawa] : Główny Geodeta Kraju, 2007 (Rzeszów : Geokart-International). – 1 mapa : kolor. ; 48×45 cm.

(Mapa topograficzna Polski w standardzie TBD 1:10 000. Ukł. 1992 ; N-33-143-A-b-1).

[zob. Skorowidz mapy topograficznej Polski 1:10 000](#)

Tyt. znad ramki mapy. – Instrukcja do mapy sporządzona przez GUGiK. – Rzeźba terenu: poziomicę, punkty wysokości. – Poziom odniesienia wysokości Kronsztadt-86. – Objasnienie znaków na lewym marginesie. – Na dolnym marginesie podzial administracyjny. – [Współfinansowanie] Urząd Marszałkowski Woj. Wielkopolskiego. – Cop. Główny Geodeta Kraju. – Dok. kartogr. w jęz. pol.

ISBN 978-83-239-9786-3

1. Nagradowice (woj. wielkopolskie ; okręg) – mapy topograficzne
912(438)WP
b19825389

786/2007

Oborniki. 1:80 000

Powiat obornicki : mapa turystyczna : skala 1:80 000 = touristische Landkarte = Tourist map / Pietruska & Mierkiewicz Wydawnictwo i Bank Geoinformacji ; tekst i fot. Bogdan, Andrzej Jeran. – Wyd. 2. – Skala 1:80 000. – Poznań : Pietruska & Mierkiewicz, 2007. – 1 mapa : kolor. ; 48×68 cm, złoż. 24×11 cm.

Tyt. panelowy. – Rzeźba terenu: poziomicę, punkty wysokości. – Verso: inform. turyst.-krajozn. z fot., spis miejscowości. – TOPMAPA - logo handlowe firmy. – Wyd. na zlecenie Starostwa Powiatowego w Obornikach. – Cop. 2007 Pietruska & Mierkiewicz. – Treść mapy i tekst w jęz. pol., legenda także w jęz. ang. i niem.

ISBN 978-83-7445-037-9

1. Oborniki (woj. wielkopolskie ; okręg) – mapy turystyczne
912(438)WP
b20619947

787/2007

Ostrów Wielkopolski. 1:10 000

Ostrów Wielkopolski / oprac. topogr. 2006 r. ; oprac. kartogr. 2007 r. ; wyk. - WPGK "GEOMAT" Sp. z o.o. Poznań. – Skala 1:10 000 ; współrzędne prostokątne w ukł. "1992", współrzędne geograficzne geodezyjne w ukł. EUREF-89, elipsoida GRS-80 (E 17°48'45"-E 17°52'30"/N 51°40'00"-N 51°37'30"). – [Warszawa] : Główny Geodeta Kraju, 2007 (Rzeszów : Geokart-International). – 1 mapa : kolor. ; 48×45 cm.

(Mapa topograficzna Polski w standardzie TBD 1:10 000. Ukł. 1992 ; M-33-24-B-a-2).

[zob. Skorowidz mapy topograficznej Polski 1:10 000](#)

Tyt. znad ramki mapy. – Instrukcja do mapy sporządzona przez GUGiK. – Rzeźba terenu: poziomicę, punkty wysokości. – Poziom odniesienia wysokości Kronsztadt-86. – Objasnienie znaków na lewym marginesie. – Na dolnym marginesie podzial administracyjny. – [Współfinansowanie] Urząd Marszałkowski Woj. Wielkopolskiego. – Cop. Główny Geodeta Kraju. – Dok. kartogr. w jęz. pol.

ISBN 83-239-9677-6

1. Ostrów Wielkopolski (woj. wielkopolskie ; okręg) – mapy topograficzne
912(438)WP
b1982449x

788/2007

Ostrów Wielkopolski. 1:10 000

Ostrów Wielkopolski - os. Nowe Parcele / oprac. topogr. 2006 r. ; oprac. kartogr. 2007 r. ; wyk. - WPGK "GEOMAT" Sp. z o.o. Poznań. – Skala 1:10 000 ; współrzędne prostokątne w ukł. "1992", współrzędne geograficzne geodezyjne w ukł. EUREF-89, elipsoida GRS-80 (E 17°45'00"-E 17°48'45"/N 51°40'00"-N 51°37'30"). – [Warszawa] : Główny Geodeta Kraju, 2007 (Rzeszów : Geokart-International). – 1 mapa : kolor. ; 48×45 cm.

(Mapa topograficzna Polski w standardzie TBD 1:10 000. Ukł. 1992 ; M-33-24-B-a-1).

[zob. Skorowidz mapy topograficznej Polski 1:10 000](#)

Tyt. znad ramki mapy. – Instrukcja do mapy sporządzona przez GUGiK. – Rzeźba terenu: poziomicę, punkty wysokości. – Poziom odniesienia wysokości Kronsztadt-86. – Objasnienie znaków na lewym marginesie. – Na dolnym marginesie podzial administracyjny. – [Współfinansowanie] Urząd Marszałkowski Woj. Wielkopolskiego. – Cop. Główny Geodeta Kraju. – Dok. kartogr. w jęz. pol.

ISBN 83-239-9676-8

1. Ostrów Wielkopolski (woj. wielkopolskie) – Nowe Parcele – mapy topograficzne
912(438)WP
b19824658

789/2007

Ostrzeszów. 1:10 000, 1:40 000

Ostrzeszów : plan miasta : skala 1:10 000 ; mapa gminy : skala 1:40 000 / oprac.: Urząd Miasta i Gminy Ostrzeszów, Studio Wydawnicze PLAN ; red. G. Zwoliński ; teksty W. Ranożek ; kartogr.: K. Dura [et al.]. – Skala 1:10 000. – Skala 1:40 000. – Wrocław : Studio PLAN, 2007. – 1 mapa : kolor. ; ark. pap. 47×67 cm, złoż. 24×12 cm.

Tyt. panelowy. – Rzeźba terenu: poziomice, punkty wysokości. – Mapa poboczna: [Ostrzeszów] Centrum, [ca 1:7 000], 9×9 cm. – Recto: spis ulic, inform. turyst.-krajozn. z fot. – Galileos - logo handlowe. – Nr katalogowy 02-07-25. – Treść i legenda mapy w jęz. pol., tekst także w jęz. niem. i ang.

ISBN 83-60180-93-8

1. Ostrzeszów (woj. wielkopolskie) – mapy 2. Ostrzeszów (woj. wielkopolskie ; okręg) – mapy
912(438)WP
b22637941

790/2007

Ostrzeszów. 1:60 000

Powiat ostrzeszowski : Wzgórza Ostrzeszowskie, Południowa Wielkopolska : skala 1:60 000 / Studio Wydawnicze PLAN ; red. Grzegorz Zwoliński ; teksty Włodzimierz Ranożek ; kartogr.: Włodzimierz Ranożek [et al.]. – Skala 1:60 000. – Wrocław : Studio PLAN, 2007. – 1 mapa : kolor. ; 67×98 cm, złoż. 24×12 cm.

Tyt. panelowy. – Rzeźba terenu: poziomice, punkty wysokości. – Mapa poboczna: Ostrzeszów - plan miasta, 1:10 000, 30×36 cm. – Verso: inform. turyst.-krajozn. z fot. – Galileos - logo handlowe. – Nr katalogowy 02-07-30. – Dok. kartogr. w jęz. pol.

ISBN 83-60180-14-8

1. Ostrzeszów (woj. wielkopolskie ; okręg) – mapy turystyczne 2. Ostrzeszów (woj. wielkopolskie) – mapy 3. Ostrzeszowskie, Wzgórza – mapy turystyczne 4. Wielkopolska – mapy turystyczne
912(438)WP
b22638064

791/2007

Paczkowo. 1:10 000

Paczkowo / oprac. topogr. 2006 r. ; oprac. kartogr. 2007 r. ; wyk. - konsorcjum w składzie: MGGP S.A., Tarnów; OPGK Rzeszów S.A.; Geokart-International Sp. z o.o. Rzeszów. – Skala 1:10 000 ; współrzędne prostokątne w ukł. "1992", współrzędne geograficzne geodezyjne w ukł. EUREF-89, elipsoida GRS-80 (E 17°07'30"-E 17°11'15"/N 52°25'00"-N 52°22'30"). – [Warszawa] : Główny Geodeta Kraju, 2007 (Rzeszów : Geokart-International). – 1 mapa : kolor. ; 48×45 cm.

(Mapa topograficzna Polski w standardzie TBD 1:10 000. Ukł. 1992 ; N-33-131-C-d-1).

[zob. Skorowidz mapy topograficznej Polski 1:10 000](#)

Tyt. znad ramki mapy. – Instrukcja do mapy sporządzona przez GUGiK. – Rzeźba terenu: poziomice, punkty wysokości. – Poziom odniesienia wysokości Kronsztadt-86. – Objasnienie znaków na lewym marginesie. – Na dolnym marginesie podział administracyjny. – [Współfinansowanie] Urząd Marszałkowski Woj. Wielkopolskiego. – Cop. Główny Geodeta Kraju. – Dok. kartogr. w jęz. pol.

ISBN 978-83-239-9781-8

1. Paczkowo (woj. wielkopolskie ; okręg) – mapy topograficzne
912(438)WP
b19825201

792/2007

Posada. 1:10 000

Posada / oprac. topogr. 2006 r. ; oprac. kartogr. 2007 r. ; wyk. - WPGK "Geomat" Sp. z o.o. Poznań. – Skala 1:10 000 ; współrzędne prostokątne w ukł. "1992", współrzędne geograficzne geodezyjne w ukł. EUREF-89, elipsoida GRS-80 (E 18°11'15"-E 18°15'00"/N 52°17'30"-N 52°15'00"). – [Warszawa] : Główny Geodeta Kraju, 2007 (Rzeszów : Geokart-International). – 1 mapa : kolor. ; 48×45 cm.

(Mapa topograficzna Polski w standardzie TBD 1:10 000. Ukł. 1992 ; N-34-133-A-b-4).

[zob. Skorowidz mapy topograficznej Polski 1:10 000](#)

Tyt. znad ramki mapy. – Instrukcja do mapy sporządzona przez GUGiK. – Rzeźba terenu: poziomice, punkty wysokości. – Poziom odniesienia wysokości Kronsztadt-86. – Objasnienie znaków na lewym marginesie. – Na dolnym marginesie podział administracyjny. – [Współfinansowanie] Urząd Marszałkowski Woj. Wielkopolskiego. – Cop. Główny Geodeta Kraju. – Dok. kartogr. w jęz. pol.

ISBN 83-239-9666-0

1. Posada (woj. wielkopolskie, gm. Kazimierz Biskupi ; okręg) – mapy topograficzne
912(438)WP
b19824981

793/2007

Poznań. 1:10 000

Poznań - Antoninek / oprac. topogr. 2006 r. ; oprac. kartogr. 2007 r. ; wyk. - konsorcjum w składzie: MGGP S.A., Tarnów; OPGK Rzeszów S.A.; Geokart-International Sp. z o.o. Rzeszów. – Skala 1:10 000 ; współrzędne prostokątne w ukł. "1992", współrzędne geograficzne geodezyjne w ukł. EUREF-89, elipsoida GRS-80 (E 17°00'00"-E 17°03'45"/N 52°25'00"-N 52°22'30"). – [Warszawa] : Główny Geodeta Kraju, 2007 (Rzeszów : Geokart-International). – 1 mapa : kolor. ; 48×45 cm.

(Mapa topograficzna Polski w standardzie TBD 1:10 000. Ukł. 1992 ; N-33-131-C-c-1).

[zob. Skorowidz mapy topograficznej Polski 1:10 000](#)

Tyt. znad ramki mapy. – Instrukcja do mapy sporządzona przez GUGiK. – Rzeźba terenu: poziomice, punkty wysokości. – Poziom odniesienia wysokości Kronsztadt-86. – Objasnienie znaków na lewym marginesie. – Na dolnym marginesie podział administracyjny. – [Współfinansowanie] Urząd Marszałkowski Woj. Wielkopolskiego. – Cop. Główny Geodeta Kraju. – Dok. kartogr. w jęz. pol.

ISBN 978-83-239-9778-8

1. Poznań (woj. wielkopolskie) – Antoninek – mapy topograficzne

Poznań. 1:10 000

Poznań - Splawie / oprac. topogr. 2006 r. ; oprac. kartogr. 2007 r. ; wyk. - konsorcjum w składzie: MGGP S.A., Tarnów; OPGK Rzeszów S.A.; Geokart-International Sp. z o.o. Rzeszów. – Skala 1:10 000 ; współrzędne prostokątne w ukł. "1992", współrzędne geograficzne geodezyjne w ukł. EUREF-89, elipsoida GRS-80 (E 17°00'00"-E 17°03'45"/N 52°22'30"-N 52°20'00"). – [Warszawa] : Główny Geodeta Kraju, 2007 (Rzeszów : Geokart-International). – 1 mapa : kolor. ; 48×45 cm.

(Mapa topograficzna Polski w standardzie TBD 1:10 000. Ukł. 1992 ; N-33-131-C-c-3).

[zob. Skorowidz mapy topograficznej Polski 1:10 000](#)

Tyt. znad ramki mapy. – Instrukcja do mapy sporządzona przez GUGiK. – Rzeźba terenu: poziomic, punkty wysokości. – Poziom odniesienia wysokości Kronsztadt-86. – Objasnienie znaków na lewym marginesie. – Na dolnym marginesie podział administracyjny. – [Współfinansowanie] Urząd Marszałkowski Woj. Wielkopolskiego. – Cop. Główny Geodeta Kraju. – Dok. kartogr. w jęz. pol.

ISBN 978-83-239-9783-2

1. Poznań (woj. wielkopolskie) – Splawie – mapy topograficzne

912(438)WP

b19825110

795/2007

Poznań. [ca 1:10 500]

Poznań / conception Urząd Miasta Poznania - Biuro Kształtowania Relacji Społecznych ; cartogr. Pietruska & Mierkiewicz, Wydawnictwo i Bank Geoinformacji ; phot. Marian Bątkiewicz [et al.]. – [Skala ca 1:10 500]. – Poznań : Wydawnictwo Miejskie, 2007. – 1 mapa : kolor. ; 26×37 cm, złoż. 19×11 cm.

Tyt. panelowy. – Mapa poboczna: [Okolice Poznania, ca 1:420 000], 18×21 cm. – Recto i verso: inform. turyst. z fot. – Treść mapy w jęz. pol., legenda i tekst w jęz. ang.

ISBN 978-83-7503-031-0

1. Poznań (woj. wielkopolskie) – mapy 2. Poznań (woj. wielkopolskie ; okręg) – mapy

912(438)WP

b23657807

796/2007

Poznań. [ca 1:13 300]

Königlich-Kaiserliche Route in Posen / Pläne: Zarząd Geodezji i Katastru Miejskiego GEOPOZ ; Text: Daina Kolbuszewska ; Umschlagfotos: Kazimierz Fryś, Dariusz Krakowiak, Maciej Kuszela. – [Skala ca 1:13 300]. – Poznań : Wydawnictwo Miejskie, 2007. – 1 mapa : kolor. ; 21×33 cm, złoż. 19×11 cm.

Tyt. panelowy. – Mapa poboczna: 24 [Zespół zabytkowych budynków na Starym Rynku, ca 1:4 000], 6×6 cm. – Recto i verso: inform. o Trakcie Królewsko-Cesarskim z fot. – Opublikowano nakł. Urzędu Miasta Poznania - Biuro Programu "Trakt Królewsko-Cesarski" Wydział Rozwoju Miasta - oryg. jęz. niem. – Treść mapy w jęz. pol., legenda i tekst w jęz. niem.

ISBN 978-83-7503-010-5

1. Poznań (woj. wielkopolskie) – mapy 2. Poznań (woj. wielkopolskie) – zabytki – mapy 3. Poznań (woj. wielkopolskie) – Stary Rynek – mapy

912(438)WP

b23658289

797/2007

Poznań. [ca 1:13 300]

La Route des Rois et Empereurs à Poznań / cartogr.: Zarząd Geodezji i Katastru Miejskiego GEOPOZ ; texte: Daina Kolbuszewska ; photos: Kazimierz Fryś, Dariusz Krakowiak, Maciej Kuszela. – [Skala ca 1:13 300]. – Poznań : Wydawnictwo Miejskie, 2007. – 1 mapa : kolor. ; 21×33 cm, złoż. 19×11 cm.

Tyt. panelowy. – Mapa poboczna: 24 [Zespół zabytkowych budynków na Starym Rynku, ca 1:4 000], 6×6 cm. – Recto i verso: inform. o Trakcie Królewsko-Cesarskim z fot. – Opublikowano nakł. Urzędu Miasta Poznania - Biuro Programu "Trakt Królewsko-Cesarski" Wydział Rozwoju Miasta - oryg. jęz. fr. – Treść mapy w jęz. pol., legenda i tekst w jęz. fr.

ISBN 978-83-7503-012-9

1. Poznań (woj. wielkopolskie) – mapy 2. Poznań (woj. wielkopolskie) – zabytki – mapy 3. Poznań (woj. wielkopolskie) – Stary Rynek – mapy

912(438)WP

b2365790x

798/2007

Poznań. [ca 1:13 300]

The Royal-Imperial Route in Poznań / cartogr. Zarząd Geodezji i Katastru Miejskiego GEOPOZ ; text Daina Kolbuszewska ; phot.: Kazimierz Fryś, Dariusz Krakowiak, Maciej Kuszela. – [Skala ca 1:13 300]. – Poznań : Wydawnictwo Miejskie, 2007. – 1 mapa : kolor. ; 21×33 cm, złoż. 19×11 cm.

Tyt. panelowy. – Mapa poboczna: 24 [Zespół zabytkowych budynków na Starym Rynku, ca 1:4 000], 6×6 cm. – Recto i verso: inform. o Trakcie Królewsko-Cesarskim z fot. – Opublikowano nakł. Urzędu Miasta Poznania - Biuro Programu "Trakt Królewsko-Cesarski" Wydział Rozwoju Miasta - oryg. jęz. ang. – Treść mapy w jęz. pol., legenda i tekst w jęz. ang.

ISBN 978-83-7503-011-2

1. Poznań (woj. wielkopolskie) – mapy 2. Poznań (woj. wielkopolskie) – zabytki – mapy 3. Poznań (woj. wielkopolskie) – Stary Rynek – mapy

912(438)WP

b23658435

799/2007

Poznań. [ca 1:13 300]

Trakt Królewsko-Cesarski w Poznaniu / kartogr. Zarząd Geodezji i Katastru Miejskiego GEOPOZ ; tekst Daina Kolbuszewska ; fot.: K. Fryś, D. Krakowiak, M. Kuszela. – [Skala ca 1:13 300]. – Poznań : Wydawnictwo Miejskie, 2007. – 1 mapa : kolor. ; 21×33 cm, złoż. 19×11 cm.

Tyt. panelowy. – Mapa poboczna: 24 [Zespół zabytkowych budynków na Starym Rynku, ca 1:4 000], 6×6 cm. – Recto i verso: inform. o Trakcie Królewsko-Cesarskim z fot. – Opublikowano nakładem Urzędu Miasta Poznania - Biuro Programu "Trakt Królewsko-Cesarski" Wydział Rozwoju Miasta. – Dok. kartogr. w jęz. pol.

ISBN 978-83-7503-008-2

1. Poznań (woj. wielkopolskie) – mapy 2. Poznań (woj. wielkopolskie) – zabytki – mapy 3. Poznań (woj. wielkopolskie) – Stary Rynek – mapy

912(438)WP

b2365806x

800/2007

Poznań. 1:17 500

Poznań, Luboń, Mosina, Murowana Goślina, Puszczykowo, Suchy Las, Swarzędz, Tarnowo Podgórne : atlas aglomeracji 1:17 500 = City Atlas of Poznan and Suburbs = Städtatlas Posen mit Umgebung / oprac. Polskie Przedsiębiorstwo Wydawnictw Kartograficznych im. E. Romera S.A. ; red.: Beata Konopska, Michał Starzewski ; zespół red.: Bożena Kobert [et al.]. – Skala 1:17 500. – Warszawa : PPWK, 2007. – 1 atlas (s. mapy III-VII, 2-86, s. tekst 87-92, s. indeks 93-106) : kolor. ; 24 cm, skoroszyt.

Data wyd. z CIP. – Wewnętrzna s. okł.: mapa skorowidzowa. – Zawiera także: indeksy ulic, plany adresowe osiedli, plan Międzynarodowych Targów Poznańskich. – COPERNICUS - logo handlowe PPWK. – Nr kat. 52-009-11-01. – Cop. by PPWK S.A. – Atlas i tekst w jęz. pol., legenda także w jęz. ang. i niem.

ISBN 978-83-7329-980-1

1. Poznań (woj. wielkopolskie) – mapy 2. Poznań (woj. wielkopolskie ; okręg) – mapy 3. Luboń (woj. wielkopolskie) – mapy 4. Puszczykowo (woj. wielkopolskie, pow. Poznań) – mapy 5. Suchy Las (woj. wielkopolskie) – mapy 6. Swarzędz (woj. wielkopolskie) – mapy 7. Tarnowo Podgórne (woj. wielkopolskie) – mapy 8. Mosina (woj. wielkopolskie) – mapy 9. Murowana Goślina (woj. wielkopolskie) – mapy

912(438)WP

b20034416

801/2007

Poznań. 1:20 000

Poznań : plan miasta i okolic : skala 1:20 000 = Stadtplan = City map / Pietruska & Mierkiewicz - Wydawnictwo i Bank Geoinformacji. – Wyd. 7. – Skala 1:20 000 ; układ współrzędnych WGS84. – Poznań : Pietruska & Mierkiewicz, 2007. – 1 mapa : dwustronny, kolor. ; 68×99 cm, złoż. 25×12 cm.

Tyt. panelowy. – Mapy poboczne: Poznań, 1:150 000, 15×14 cm; Kiekrz, 1:20 000, 13×16 cm; Centrum [Poznania], 1:10 000, 25×33 cm. – TOPMAPA - logo handlowe firmy. – Cop. 2007, Pietruska & Mierkiewicz. – Treść mapy w jęz. pol., legenda także w jęz. ang. i niem.

ISBN 978-83-7445-031-7

1. Poznań (woj. wielkopolskie) – mapy 2. Poznań (woj. wielkopolskie ; okręg) – mapy 3. Kiekrz (woj. wielkopolskie) – mapy 4. Poznań (woj. wielkopolskie) – Centrum – mapy

912(438)WP

b20616983

802/2007

Poznań. 1:20 000

Poznań : plan miasta 1:20 000 / Demart ; oprac. kartogr.: Mirosław Brzeziński, Mirosław Sikorski, Agnieszka Kornat ; oprac. tech. Bogusława Karlicka, Wojciech Stałęga. – Skala 1:20 000. – Warszawa : Demart, 2007. – 1 mapa : dwustronny, kolor. ; ark. pap. 50×93 cm, złoż. 25×12 cm, laminowany.

Tyt. panelowy. – Wyprodukowano za wiedzą Rand McNally. – Mapa poboczna: Centrum, 1:9 000, 25×30 cm. – Cop. by Demart Sp. z o.o. – Treść mapy w jęz. pol., legenda także w jęz. ang., niem. i fr.

ISBN 978-83-7427-242-1

1. Poznań (woj. wielkopolskie) – mapy 2. Poznań (woj. wielkopolskie) – Centrum – mapy

912(438)WP

b19012755

803/2007

Poznań. 1:20 000

Poznań : plan miasta 1:20 000 / oprac. Polskie Przedsiębiorstwo Wydawnictw Kartograficznych im. E. Romera S.A. ; red.: Beata Konopska, Michał Starzewski ; zespół red.: Ewa Kowalska [et al.]. – Wyd. 2. – Skala 1:20 000. – Warszawa : PPWK, 2007. – 1 mapa : kolor. ; 88×132 cm, złoż. 24×13 cm, całość w okł. + broszura (16 s.).

Tyt. okł. – Data wyd. z CIP. – Rzeźba terenu: punkty wysokości. – Mapa poboczna: Centrum, 1:10 000, 24×30 cm. – Broszura zawiera indeks ulic. – COPERNICUS - logo handlowe PPWK. – Nr kat. 51-146-62-02. – Cop. by PPWK S.A. – Treść mapy w jęz. pol., legenda także w jęz. ang. i niem.

ISBN 978-83-7539-077-3

1. Poznań (woj. wielkopolskie) – mapy 2. Poznań (woj. wielkopolskie) – Centrum – mapy

912(438)WP

b20764613

804/2007

Poznań. 1:20 000

Poznań : plan miasta 1:20 000 / oprac. Polskie Przedsiębiorstwo Wydawnictw Kartograficznych im. E. Romera S.A. ; red.: Beata Konopska, Cezary Mazur, Michał Starzewski ; zespół red.: Dorota Kaczmarek [et al.]. – Wyd. 8 / red. wyd. Bożenna Kobert. – Skala 1:20 000. – Warszawa : PPWK, 2007. – 1 mapa : dwustronny, kolor. ; ark. pap. 66×96 cm, złoż. 22×12 cm.

Tyt. panelowy. – Data wyd. z CIP – Rzeźba terenu: punkty wysokości. – Mapy poboczne: Centrum miasta, 1:10 000, 22×24 cm; Międzynarodowe Targi Poznańskie, [ca 1:4 500], 17×11 cm. – Verso: indeks ulic i osiedli, mapa skorowidzowa. – COPERNICUS - logo handlowe PPWK. – Nr kat. 51-146-21-10. – Cop. by PPWK S.A. – Treść mapy w jęz. pol., legenda także w jęz. ang. i niem.

ISBN 978-83-7539-098-8

1. Poznań (woj. wielkopolskie) – mapy 2. Poznań (woj. wielkopolskie) – Centrum – mapy 3. Międzynarodowe Targi Poznańskie – mapy
912(438)WP
b2203660x

805/2007

Poznań. 1:20 000

Poznań : plan miasta 1:20 000 / oprac. Polskie Przedsiębiorstwo Wydawnictw Kartograficznych im. E. Romera S.A. ; red.: Beata Konopska, Cezary Mazur, Michał Starzewski ; zespół red.: Dorota Kaczmarek [et al.]. – Wyd. 8 / red. wyd. Bożenna Kobert. – Skala 1:20 000. – Warszawa : PPWK, 2007. – 1 mapa : dwustronny, kolor. ; ark. pap. 66×96 cm, złoż. 22×12 cm.

Tyt. panelowy. – Data wyd. z CIP – Rzeźba terenu: punkty wysokości. – Mapy poboczne: Centrum miasta, 1:10 000, 22×24 cm; Międzynarodowe Targi Poznańskie, [ca 1:4 500], 17×11 cm. – Verso: indeks ulic i osiedli, mapa skorowidzowa. – COPERNICUS - logo handlowe PPWK. – Nr kat. 51-146-21-09. – Cop. by PPWK S.A. – Treść mapy w jęz. pol., legenda także w jęz. ang. i niem.

ISBN 978-83-7329-996-2

1. Poznań (woj. wielkopolskie) – mapy 2. Poznań (woj. wielkopolskie) – Centrum – mapy 3. Międzynarodowe Targi Poznańskie – mapy
912(438)WP
b19826175

806/2007

Poznań. 1:20 000

Poznań : 1:20 000 : mapa Poznania z wykazem wybranych instytucji oraz podmiotów realizujących zadania z zakresu profilaktyki i rozwiązywania problemów alkoholowych i narkotykowych / Kartografia: Pietruska & Mierkiewicz sp. z o.o. Wydawnictwo i Bank Geoinformacji ; oprac. i przygotowanie do druku: Wydawnictwo Miejskie, Pietruska & Mierkiewicz. – Wyd. 2, stan na 30 listopada 2007 r. – Skala 1:20 000. – Poznań : Pietruska & Mierkiewicz Wydawnictwo i Bank Geoinformacji, 2007. – 1 mapa : dwustronny, kolor. ; ark. pap. 68×98 cm, złoż. 24×11 cm.

Tyt. panelowy. – Mapa poboczna: Kiekrz, 1:20 000, 13×16 cm. – Verso: spis ulic, wykaz wybranych instytucji i podmiotów realizujących zadania z zakresu profilaktyki i rozwiązywania problemów alkoholowych i narkotykowych [objekty te zlokalizowano na planie]. – Opublikowano nakładem Wydziału Zdrowia i Spraw Społecznych Urzędu Miasta Poznania. – Cop. 2007, Pietruska & Mierkiewicz - Wydawnictwo i Bank Geoinformacji. – Treść mapy w jęz. pol., legenda także w jęz. ang. i niem.

ISBN 978-83-7503-033-4

1. Poznań (woj. wielkopolskie) – mapy 2. Kiekrz (woj. wielkopolskie) – mapy 3. Poznań (woj. wielkopolskie) – opieka społeczna – od 2001 r. – mapy

912(438)WP

b20885386

807/2007

Poznań. 1:24 000

Poznań, Swarzędz, Luboń : plan miasta : skala 1:24 000 = city plan = Stadtplan = plan de la ville / DAUNPOL sp. z o.o. Wydawnictwo Kartograficzne. – Skala 1:24 000. – Warszawa : DAUNPOL, 2007. – 1 mapa : dwustronny, kolor. ; ark. pap. 94×68 cm, złoż. 24×12 cm.

Tyt. panelowy. – Rzeźba terenu: punkty wysokości. – Mapy poboczne: Centrum [Poznania], 1:10 000, 17×27 cm; Ostrów Tumski - Śródka, 1:12 000, 8×10 cm; Poznań - okolice, 1:250 000, 22×26 cm oraz szczegółowe plany osiedli: Osiedle Rataje, [ca 1:12 000], 22×29 cm; Osiedle Piątkowo, [ca 1:12 500], 22×25 cm; Os. Winogrody, [ca 1:12 300], 16×19 cm; Os. M. Kopernika, [ca 1:12 000], 9×10 cm. – Verso: spisy ulic i osiedli, inform. teleadresowe. – PILOT - logo handlowe DAUNPOL. – Cop. Daunpol sp. z o.o., Warszawa - 2007. – Treść mapy w jęz. pol., legenda także w jęz. ang., niem. i fr

ISBN 978-83-7475-160-5

1. Poznań (woj. wielkopolskie) – mapy 2. Poznań (woj. wielkopolskie) – Centrum – mapy 3. Poznań (woj. wielkopolskie) – Ostrów Tumski – mapy 4. Poznań (woj. wielkopolskie) – Śródka – mapy 5. Poznań (woj. wielkopolskie) – Rataje – mapy 6. Poznań (woj. wielkopolskie) – Piątkowo – mapy 7. Poznań (woj. wielkopolskie) – Winogrody – mapy 8. Poznań (woj. wielkopolskie) – Osiedle im. Mikołaja Kopernika – mapy 9. Poznań (woj. wielkopolskie; okręg) – mapy

912(438)WP

b23870369

808/2007

Poznań. 1:40 000

Rowerowy Poznań : ścieżki i szlaki rowerowe / ExpressMap ; red. i oprac. kartogr.: Aneta Rupniewska, Krzysztof Radwański. – Skala 1:40 000. – Warszawa : Wydawnictwo Kartograficzne ExpressMap Polska, cop. 2007. – 1 mapa : dwustronny, kolor. ; 33×48 cm, złoż. 16×10 cm, laminowany.

Tyt. panelowy. – Cop. Wydawnictwo Kartograficzne ExpressMap Polska Sp. z o.o. – Dok. kartogr. w jęz. pol.

ISBN 978-83-60120-74-3

1. Poznań (woj. wielkopolskie) – mapy turystyczne 2. Turystyka rowerowa – Polska – mapy turystyczne

912(438)WP

b20338934

809/2007

Poznań. 1:20 000

Poznań : plan miasta 1:20 000 / oprac. Polskie Przedsiębiorstwo Wydawnictw Kartograficznych im. E. Romera S. A. ; red.: Beata Konopska, Cezary Mazur, Michał Starzewski ; zespół red.: Piotr Kapica [et al.]. – Wyd. 4 / red. wyd. Agnieszka Kalinowska. – Skala 1:20 000. – Warszawa : PPWK, 2007. – 1 mapa : kolor. ; 68×46 cm, złoż. 17×10 cm.

(Wygodny Format).

Tyt. panelowy. – Data wyd. z CIP – Rzeźba terenu: punkty wysokości. – Mapa poboczna: Centrum miasta, 1:10 000, 24×36 cm. – Verso: indeks ulic. – COPERNICUS - logo handlowe PPWK. – Nr kat. 51-146-90-04. – Cop. by PPWK im. E. Romera S.A. – Treść mapy w jęz. pol., legenda także w jęz. ang. i niem.

ISBN 978-83-7539-000-1

1. Poznań (woj. wielkopolskie) – mapy 2. Poznań (woj. wielkopolskie) – Centrum – mapy

912(438)WP

b20788782

810/2007

Przygodzice. 1:10 000

Przygodzice / oprac. topogr. 2006 r. ; oprac. kartogr. 2007 r. ; wyk. - WPGK "Geomat" Sp. z o.o. Poznań. – Skala 1:10 000 ; współrzędne prostokątne w ukł. "1992", współrzędne geograficzne geodezyjne w ukł. EUREF-89, elipsoida GRS-80 (E 17°48'45"-E 17°52'30"/N 51°37'30"-N 51°35'00"). – [Warszawa] : Główny Geodeta Kraju, 2007 (Rzeszów : Geokart-International). – 1 mapa : kolor. ; 48×44 cm.

(Mapa topograficzna Polski w standardzie TBD 1:10 000. Ukł. 1992 ; M-33-24-B-a-4).

[zob. Skorowidz mapy topograficznej Polski 1:10 000](#)

Tyt. znad ramki mapy. – Instrukcja do mapy sporządzona przez GUGiK. – Rzeźba terenu: poziomice, punkty wysokości. – Poziom odniesienia wysokości Kronsztadt-86. – Objasnienie znaków na lewym marginesie. – Na dolnym marginesie podział administracyjny. – [Współfinansowanie] Urząd Marszałkowski Woj. Wielkopolskiego. – Cop. Główny Geodeta Kraju. – Dok. kartogr. w jęz. pol.

ISBN 83-239-9680-6

1. Przygodzice (woj. wielkopolskie ; okręg) – mapy topograficzne

912(438)WP

b19824841

811/2007

Radłów. 1:10 000

Radłów / oprac. topogr. 2006 r. ; oprac. kartogr. 2007 r. ; wyk. - WPGK "GEOMAT" Sp. z o.o. Poznań. – Skala 1:10 000 ; współrzędne prostokątne w ukł. "1992", współrzędne geograficzne geodezyjne w ukł. EUREF-89, elipsoida GRS-80 (E 17°45'00"-E 17°48'45"/N 51°42'30"-N 51°40'00"). – [Warszawa] : Główny Geodeta Kraju, 2007 (Rzeszów : Geokart-International). – 1 mapa : kolor. ; 48×45 cm.

(Mapa topograficzna Polski w standardzie TBD 1:10 000. Ukł. 1992 ; M-33-12-D-c-3).

[zob. Skorowidz mapy topograficznej Polski 1:10 000](#)

Tyt. znad ramki mapy. – Instrukcja do mapy sporządzona przez GUGiK. – Rzeźba terenu: poziomice, punkty wysokości. – Poziom odniesienia wysokości Kronsztadt-86. – Objasnienie znaków na lewym marginesie. – Na dolnym marginesie podział administracyjny. – [Współfinansowanie] Urząd Marszałkowski Woj. Wielkopolskiego. – Cop. Główny Geodeta Kraju. – Dok. kartogr. w jęz. pol.

ISBN 83-239-9673-3

1. Radłów (woj. wielkopolskie ; okręg) – mapy topograficzne

912(438)WP

b19824543

812/2007

Rawicz. [ca 1:7 000]

Rawicz : miasto i okolice / oprac. graf.: Waldemar Dymkiewicz, Waldemar Stańko. – [Skala ca 1:7 000]. – Jarocin : Południowa Oficyna Wydawnicza, [2007]. – 1 mapa : kolor. ; 42×59 cm, złoż. 21×10 cm.

Tyt. panelowy. – Recto: herb Rawicza. – Verso: historia miasta, reklamy. – Mapa dołączona do tygodnika powiatu rawickiego Życie Rawicza. – Dok. kartogr. w jęz. pol.

1. Rawicz (woj. wielkopolskie) – mapy 2. Rawicz (woj. wielkopolskie ; okręg) – mapy

912(438)WP

b20421151

813/2007

Robakowo. 1:10 000

Robakowo / oprac. topogr. 2006 r. ; oprac. kartogr. 2007 r. ; wyk. - konsorcjum w skł.: MGGP S.A., Tarnów; OPGK Rzeszów S.A.; Geokart-International Sp. z o.o. Rzeszów. – Skala 1:10 000 ; współrzędne prostokątne w ukł. "1992", współrzędne geograficzne geodezyjne w ukł. EUREF-89, elipsoida GRS-80 (E 17°00'00"-E 17°03'45"/N 52°20'00"-N 52°17'30"). – [Warszawa] : Główny Geodeta Kraju, 2007 (Rzeszów : Geokart-International). – 1 mapa : kolor. ; 48×45 cm.

(Mapa topograficzna Polski w standardzie TBD 1:10 000. Ukł. 1992 ; N-33-143-A-a-1).

[zob. Skorowidz mapy topograficznej Polski 1:10 000](#)

Tyt. znad ramki mapy. – Instrukcja do mapy sporządzona przez GUGiK. – Rzeźba terenu: poziomice, punkty wysokości. – Poziom odniesienia wysokości Kronsztadt-86. – Objasnienie znaków na lewym marginesie. – Na dolnym marginesie podział administracyjny. – [Współfinansowanie] Urząd Marszałkowski Woj. Wielkopolskiego. – Cop. Główny Geodeta Kraju. – Dok. kartogr. w jęz. pol.

ISBN 978-83-239-9784-9

1. Robakowo (woj. wielkopolskie ; okręg) – mapy topograficzne

912(438)WP

b19825043

814/2007

Sarbinowo. 1:10 000

Sarbinowo / oprac. topogr. 2006 r. ; oprac. kartogr. 2007 r. ; wyk. - konsorcjum w składzie: MGGP S.A., Tarnów; OPGK Rzeszów S.A.; Geokart-International Sp. z o.o. Rzeszów. – Skala 1:10 000 ; współrzędne prostokątne w ukł. "1992", współrzędne geograficzne

geodezyjne w ukł. EUREF-89, elipsoida GRS-80 (E 17°07'30"-E 17°11'15"/N 52°27'30"-N 52°25'00"). – [Warszawa] : Główny Geodeta Kraju, 2007 (Rzeszów : Geokart-International). – 1 mapa : kolor. ; 48×45 cm.

(Mapa topograficzna Polski w standardzie TBD 1:10 000. Ukł. 1992 ; N-33-131-C-b-3).

[zob. Skorowidz mapy topograficznej Polski 1:10 000](#)

Tyt. znad ramki mapy. – Instrukcja do mapy sporządzona przez GUGiK. – Rzeźba terenu: poziomicę, punkty wysokości. – Poziom odniesienia wysokości Kronsztadt-86. – Objasnienie znaków na lewym marginesie. – Na dolnym marginesie podział administracyjny. – [Współfinansowanie] Urząd Marszałkowski Woj. Wielkopolskiego. – Cop. Główny Geodeta Kraju. – Dok. kartogr. w jęz. pol.

ISBN 978-83-239-9777-1

1. Sarbinowo (woj. wielkopolskie ; okręg) – mapy topograficzne

912(438)WP

b19825341

815/2007

Słupca. 1:80 000

Powiat słupecki : mapa turystyczna : skala 1:80 000 = Touristische Landkarte = Tourist map / Kartografia: Pietruska & Mierkiewicz ; tekst i fot.: Wydział Strategii Rozwoju i Promocji Starostwa Powiatowego w Słupcy. – Wyd. 2. – Skala 1:80 000. – Słupca : Starostwo Powiatowe, cop. 2007. – 1 mapa : kolor. ; 68×48 cm, złoż. 24×11 cm.

Tyt. panelowy. – Rzeźba terenu: poziomicę, punkty wysokości. – Verso: inform. turyst.-krajozn. z fot., inform. o gminach powiatu, spis miejscowości. – TOPMAPA - logo handlowe firmy. – Cop. 2007, Pietruska & Mierkiewicz. – Treść mapy w jęz. pol., tekst także w jęz. ang., legenda także w jęz. ang. i niem.

ISBN 978-83-7445-045-4

1. Słupca (woj. wielkopolskie ; okręg) – mapy turystyczne 2. Nadwarciański Park Krajobrazowy – mapy turystyczne 3. Powidzki Park Krajobrazowy – mapy turystyczne

912(438)WP

b20620056

816/2007

Stare Miasto. 1:10 000

Stare Miasto / oprac. topogr. 2006 r. ; oprac. kartogr. 2007 r. ; wyk. - WPGK "GEOMET" Sp. z o.o. Poznań. – Skala 1:10 000 ; współrzędne prostokątne w ukł. "1992", współrzędne geograficzne geodezyjne w ukł. EUREF-89, elipsoida GRS-80 (E 18°11'15"-E 18°15'00"/N 52°12'30"-N 52°10'00"). – [Warszawa] : Główny Geodeta Kraju, 2007 (Rzeszów : Geokart-International). – 1 mapa : kolor. ; 48×45 cm.

(Mapa topograficzna Polski w standardzie TBD 1:10 000. Ukł. 1992 ; N-34-133-A-d-4).

[zob. Skorowidz mapy topograficznej Polski 1:10 000](#)

Tyt. znad ramki mapy. – Instrukcja do mapy sporządzona przez GUGiK. – Rzeźba terenu: poziomicę, punkty wysokości. – Poziom odniesienia wysokości Kronsztadt-86. – Objasnienie znaków na lewym marginesie. – Na dolnym marginesie podział administracyjny. – [Współfinansowanie] Urząd Marszałkowski Woj. Wielkopolskiego. – Cop. Główny Geodeta Kraju. – Dok. kartogr. w jęz. pol.

ISBN 83-239-9671-7

1. Stare Miasto (woj. wielkopolskie, pow. Konin ; okręg) – mapy topograficzne

912(438)WP

b19824452

817/2007

Stary Licheń. 1:10 000

Stary Licheń / oprac. topogr. 2006 r. ; oprac. kartogr. 2007 r. ; wyk. - WPGK "Geomat" Sp. z o.o. Poznań. – Skala 1:10 000 ; współrzędne prostokątne w ukł. "1992", współrzędne geograficzne geodezyjne w ukł. EUREF-89, elipsoida GRS-80 (E 18°18'45"-E 18°22'30"/N 52°20'00"-N 52°17'30"). – [Warszawa] : Główny Geodeta Kraju, 2007 (Rzeszów : Geokart-International). – 1 mapa : kolor. ; 48×45 cm.

(Mapa topograficzna Polski w standardzie TBD 1:10 000. Ukł. 1992 ; N-34-133-B-a-2).

[zob. Skorowidz mapy topograficznej Polski 1:10 000](#)

Tyt. znad ramki mapy. – Instrukcja do mapy sporządzona przez GUGiK. – Rzeźba terenu: poziomicę, punkty wysokości. – Poziom odniesienia wysokości Kronsztadt-86. – Objasnienie znaków na lewym marginesie. – Na dolnym marginesie podział administracyjny. – [Współfinansowanie] Urząd Marszałkowski Woj. Wielkopolskiego. – Cop. Główny Geodeta Kraju. – Dok. kartogr. w jęz. pol.

ISBN 83-239-9665-2

1. Stary Licheń (woj. wielkopolskie ; okręg) – mapy topograficzne

912(438)WP

b19824762

818/2007

Swarzędz. 1:10 000

Swarzędz / oprac. topogr. 2006 r. ; oprac. kartogr. 2007 r. ; wyk. - konsorcjum w składzie: MGGP S.A., Tarnów; OPGK Rzeszów S.A.; Geokart-International Sp. z o.o. Rzeszów. – Skala 1:10 000 ; współrzędne prostokątne w ukł. "1992", współrzędne geograficzne geodezyjne w ukł. EUREF-89, elipsoida GRS-80 (E 17°03'45"-E 17°07'30"/N 52°25'00"-N 52°22'30"). – [Warszawa] : Główny Geodeta Kraju, 2007 (Rzeszów : Geokart-International). – 1 mapa : kolor. ; 48×45 cm.

(Mapa topograficzna Polski w standardzie TBD 1:10 000. Ukł. 1992 ; N-33-131-C-c-2).

[zob. Skorowidz mapy topograficznej Polski 1:10 000](#)

Tyt. znad ramki mapy. – Instrukcja do mapy sporządzona przez GUGiK. – Rzeźba terenu: poziomicę, punkty wysokości. – Poziom odniesienia wysokości Kronsztadt-86. – Objasnienie znaków na lewym marginesie. – Na dolnym marginesie podział administracyjny. – [Współfinansowanie] Urząd Marszałkowski Woj. Wielkopolskiego. – Cop. Główny Geodeta Kraju. – Dok. kartogr. w jęz. pol.

ISBN 978-83-239-9779-5

1. Swarzędz (woj. wielkopolskie ; okręg) – mapy topograficzne
912(438)WP
b19825250

819/2007

Ślesin. 1:50 000

Ślesin i okolice : na Bursztynowym Szlaku : szlaki rowerowe : skala 1:50 000 = Radwanderkarte = Bicycle map / Pietruska & Mierkiewicz Sp. z o.o. ; tekst Elżbieta i Jerzy Fijałkowsky, Stanisław Fijałkowski. – Skala 1:50 000. – Poznań : Pietruska & Mierkiewicz Wydawnictwo i Bank Geoinformacji, cop. 2007. – 1 mapa : kolor. ; 68×48 cm, złoż. 24×12 cm.

Tyt. panelowy. – Verso: tekst "Region Ślesiński...", "Miejsca warte zatrzymania". – Rzeźba terenu: poziomice, punkty wysokości. – TOPMAPA - logo handlowe firmy. – Cop. 2007 Pietruska & Mierkiewicz. – Treść mapy w jęz. pol., legenda także w jęz. ang. i niem.

ISBN 978-83-7445-036-2

1. Ślesin (woj. wielkopolskie ; okręg) – mapy turystyczne 2. Turystyka rowerowa – Polska – mapy turystyczne

912(438)WP

b20619789

820/2007

Tulce. 1:10 000

Tulce / oprac. topogr. 2006 r. ; oprac. kartogr. 2007 r. ; wyk. - konsorcjum w składzie: MGGP S.A., Tarnów; OPGK Rzeszów S.A.; Geokart-International Sp. z o.o. Rzeszów. – Skala 1:10 000 ; współrzędne prostokątne w ukł. "1992", współrzędne geograficzne geodezyjne w ukł. EUREF-89, elipsoida GRS-80 (E 17°03'45"-E 17°07'30"/N 52°22'30"-N 52°20'00"). – [Warszawa] : Główny Geodeta Kraju, 2007 (Rzeszów : Geokart-International). – 1 mapa : kolor. ; 48×44 cm.

(Mapa topograficzna Polski w standardzie TBD 1:10 000. Ukł. 1992 ; N-33-131-C-c-4).

[zob. Skorowidz mapy topograficznej Polski 1:10 000](#)

Tyt. znad ramki mapy. – Instrukcja do mapy sporządzona przez GUGiK. – Rzeźba terenu: poziomice, punkty wysokości. – Poziom odniesienia wysokości Kronsztadt-86. – Objasnienie znaków na lewym marginesie. – Na dolnym marginesie podział administracyjny. – [Współfinansowanie] Urząd Marszałkowski Woj. Wielkopolskiego. – Cop. Główny Geodeta Kraju. – Dok. kartogr. w jęz. pol.

ISBN 978-83-239-8780-1

1. Tulce (woj. wielkopolskie ; okręg) – mapy topograficzne

912(438)WP

b19825377

821/2007

Wielkopolskie, województwo. 1:300 000

Województwo wielkopolskie : mapa samochodowa 1:300 000 / oprac.: Polskie Przedsiębiorstwo Wydawnictw Kartograficznych im. E. Romera, S.A. ; red.: Beata Konopska, Michał Starzewski ; zespół red.: Ewa Kowalska [et al.]. – Wyd. 6 / red. wyd. Mikołaj Cacopulos. – Skala 1:300 000. – Warszawa : PPWK, 2007. – 1 mapa : kolor. ; 96×88 cm, złoż. 22×12 cm.

Tyt. panelowy. – Data wyd. z CIP. – Rzeźba terenu: punkty wysokości. – Podział admin. do poziomu powiatów, z wyróżnieniem siedzib gmin. – Mapy poboczne - plany tranzytowe z lokalizacją stacji paliwowych: Gniezno, 1:50 000, 23×21 cm; Krotoszyn, 1:30 000, 23×21 cm; Kalisz, 1:50 000, 23×21 cm; Konin, 1:50 000, 23×21 cm; Poznań, 1:50 000, 47×43 cm; Leszno, 1:50 000, 11×21 cm; Ostrów Wielkopolski, 1:30 000, 23×21 cm; Piła, 1:50 000, 23×21 cm. – Verso: indeks miejscowości. – COPERNICUS - logo handlowe PPWK. – Nr kat. 57-015-21-01. – Cop. by PPWK im. E. Romera S.A. – Treść mapy w jęz. pol., legenda także w jęz. ang. i niem.

ISBN 978-83-7329-975-7

1. Wielkopolskie, województwo – mapy drogowe 2. Gniezno (woj. wielkopolskie) – mapy drogowe 3. Krotoszyn (woj. wielkopolskie) – mapy drogowe 4. Kalisz (woj. wielkopolskie) – mapy drogowe 5. Konin (woj. wielkopolskie) – mapy drogowe 6. Poznań (woj. wielkopolskie) – mapy drogowe 7. Leszno (woj. wielkopolskie) – mapy drogowe 8. Ostrów Wielkopolski (woj. wielkopolskie) – mapy drogowe 9. Piła (woj. wielkopolskie) – mapy drogowe

912(438)WP

b20771940

822/2007

Wola Podłęzna. 1:10 000

Wola Podłęzna / oprac. topogr. 2006 r. ; oprac. kartogr. 2007 r. ; wyk. - WPGK "Geomat" Sp. z o.o. Poznań. – Skala 1:10 000 ; współrzędne prostokątne w ukł. "1992", współrzędne geograficzne geodezyjne w ukł. EUREF-89, elipsoida GRS-80 (E 18°18'45"-E 18°22'30"/N 52°15'00"-N 52°12'30"). – [Warszawa] : Główny Geodeta Kraju, 2007 (Rzeszów : Geokart-International). – 1 mapa : kolor. ; 48×44 cm.

(Mapa topograficzna Polski w standardzie TBD 1:10 000. Ukł. 1992 ; N-34-133-B-c-2).

[zob. Skorowidz mapy topograficznej Polski 1:10 000](#)

Tyt. znad ramki mapy. – Instrukcja do mapy sporządzona przez GUGiK. – Rzeźba terenu: poziomice, punkty wysokości. – Poziom odniesienia wysokości Kronsztadt-86. – Objasnienie znaków na lewym marginesie. – Na dolnym marginesie podział administracyjny. – [Współfinansowanie] Urząd Marszałkowski Woj. Wielkopolskiego. – Cop. Główny Geodeta Kraju. – Dok. kartogr. w jęz. pol.

ISBN 83-239-9670-9

1. Wola Podłęzna (woj. wielkopolskie ; okręg) – mapy topograficzne

912(438)WP

b19825018

823/2007

Wolsztyn. 1:50 000

Powiat wolsztyński : mapa turystyczna : skala 1:50 000 = Touristische Landkarte = Tourist map / Pietruska & Mierkiewicz Wydawnictwo i Bank Geoinformacji ; tekst B. Kucharski [et al.]. – Wyd. 2. – Skala 1:50 000. – Poznań : Pietruska & Mierkiewicz, 2007. – 1 mapa : kolor. ; 68×99 cm, złoż. 24×11 cm.

Tyt. panelowy. – Rzeźba terenu: poziomice, punkty wysokości. – Recto: spis miejscowości powiatu. – Verso: inform. turyst.-krajozn. z fot. – TOPMAPA - logo handlowe firmy. – [Wyd.] na zlecenie Starostwa powiatowego w Wolsztynie. – Cop. 2007 Pietruska & Mierkiewicz. – Treść mapy w jęz. pol., legenda także w jęz. ang. i niem.

ISBN 978-83-7445-044-7

1. Wolsztyn (woj. wielkopolskie ; okręg) – mapy turystyczne 2. Przemęcki Park Krajobrazowy – mapy turystyczne
912(438)WP
b20616600

824/2007

Wtórek. 1:10 000

Wtórek / oprac. topogr. 2006 r. ; oprac. kartogr. 2007 r. ; wyk. - WPGK "Geomat" Sp. z o.o. Poznań. – Skala 1:10 000 ; współrzędne prostokątne w ukł. "1992", współrzędne geograficzne geodezyjne w ukł. EUREF-89, elipsoida GRS-80 (E 17° 52' 30" -E 17° 56' 15" /N 51° 40' 00" -N 51° 37' 30"). – [Warszawa] : Główny Geodeta Kraju, 2007 (Rzeszów : Geokart-International). – 1 mapa : kolor. ; 48×46 cm.

(Mapa topograficzna Polski w standardzie TBD 1:10 000. Ukł. 1992 ; M-33-24-B-b-1).

[zob. Skorowidz mapy topograficznej Polski 1:10 000](#)

Tyt. znad ramki mapy. – Instrukcja do mapy sporządzona przez GUGiK. – Rzeźba terenu: poziomice, punkty wysokości. – Poziom odniesienia wysokości Kronsztadt-86. – Objaśnienie znaków na lewym marginesie. – Na dolnym marginesie podział administracyjny. – [Współfinansowanie] Urząd Marszałkowski Woj. Wielkopolskiego. – Cop. Główny Geodeta Kraju. – Dok. kartogr. w jęz. pol.

ISBN 83-239-9678-4

1. Wtórek (woj. wielkopolskie, pow. Ostrów Wielkopolski ; okręg) – mapy topograficzne
912(438)WP
b19824725

825/2007

Lwówek Śląski. Lwówek Śląski ; Lwówek ; Heidenau ; Velký Šenov : miasta partnerskie *zob. poz. 326*

912(438)ZP Województwo zachodniopomorskie

Będzino. 1:65 000

Gmina Będzino : województwo zachodniopomorskie, powiat koszaliński : mapa turystyczna = Touristische Karte / Wydawnictwo "Region" ; treść Urząd Gminy Będzino ; skład komputer.: Grażyna Ellwart, Dorota Okroj. – Wyd. 4. – Skala 1:65 000. – Gdynia : REGION, 2007 (Pelplin : "Bernardinum"). – 1 mapa : kolor. ; 32×48 cm, złoż. 16×10 cm.

Tyt. panelowy. – Mapę wykonano w porozumieniu z Urzędem Gminy Będzino na podst. udostępnionych materiałów geodezyjno-kartograficznych. – Recto: herb gminy, inform. teleadresowy. – Verso: opis miejscowości, fot. – Treść mapy w jęz. pol., legenda, tekst także w jęz. niem.

ISBN 978-83-60437-50-6

1. Będzino (woj. zachodniopomorskie ; okręg) – mapy
912(438)ZP
b19644449

826/2007

Brojce. 1:50 000

Brojce / mapy dokumentacyjne, GEPOL Sp. z o.o., Poznań 2007, wyk. J. Kamiński ; hydrogr. zdjęcie polowe, GEPOL Sp. z o.o., Poznań II-III 2007, wyk. J. Kamiński ; red. Janusz Rzepecki. – Skala 1:50 000 ; współrzędne prostokątne płaskie w ukł. PUWG-92, współrzędne geograficzne geodezyjne w ukł. EUREF-89, elipsoida GRS-80 (E 15° 15' -E 15° 30' /N 54° 00' -N 53° 50'). – [Warszawa] : Główny Geodeta Kraju, [2007] (Rzeszów : Geokart-International, 2007). – 1 mapa : kolor. ; 39×35 cm.

(Mapa hydrograficzna 1:50 000. Ukł. 1992 ; N-33-79-B).

[zob. Skorowidz mapy hydrograficznej Polski 1:50 000](#)

Tyt. znad ramki mapy. – Wytyczne techniczne do mapy sporządzone przez GUGiK. – Podstawowe materiały kartogr.: Baza danych wektorowych VMAPL2, OPGK Koszalin, stan 2000; Mapa glebowo-rolnicza 1:25 000, IUNG Puławy, wyd. 1965-74. – Rzeźba terenu: poziomice, punkty wysokości. – Poziom odniesienia Kronsztadt-86. – Objaśnienia znaków na lewym marginesie. – Na dolnym marginesie podział administracyjny. – Verso: komentarz do mapy - Mariusz Kostecki. – Sfinansowano ze środków Marszałka Województwa Zachodniopomorskiego. – Cop. Główny Geodeta Kraju. – Cop. by Kostecki, Mariusz. Uniwersytet im. A. Mickiewicza w Poznaniu. – Dok. kartogr. w jęz. pol.

ISBN 978-83-239-9796-2

1. Brojce (woj. zachodniopomorskie ; okręg) – hydrografia – mapy
912(438)ZP
b20256826

827/2007

Brojce. 1:50 000

Brojce / mapy dokumentacyjne, GEPOL Sp. z o.o., Poznań 2007, wyk. J. Kamiński ; sozologiczne zdjęcie polowe, GEPOL Sp. z o.o., Poznań II-III 2007, wyk. J. Kamiński ; red.: Janusz Rzepecki. – Skala 1:50 000 ; współrzędne prostokątne płaskie w ukł. PUWG-92, współrzędne geograficzne geodezyjne w ukł. EUREF-89, elipsoida GRS-80 (E 15° 15' -E 15° 30' /N 54° 00' -N 53° 50'). – [Warszawa] : Główny Geodeta Kraju, [2007] (Rzeszów : Geokart-International, 2007). – 1 mapa : kolor. ; 39×35 cm.

(Mapa sozologiczna 1:50 000. Ukł. 1992 ; N-33-79-B).

[zob. Skorowidz mapy sozologicznej Polski 1:50 000](#)

Tyt. znad ramki mapy. – Wytyczne techniczne do mapy sporządzone przez GUGiK. – Podstawowe materiały kartogr.: Baza danych wektorowych VMAPL2, OPGK Koszalin, stan 2000; Mapa glebowo-rolnicza 1:25 000, IUNG Puławy, wyd. 1965-74. – Rzeźba terenu: poziomice, punkty wysokości. – Poziom odniesienia Kronsztadt-86. – Objasnienia znaków na lewym marginesie. – Na dolnym marginesie podział administracyjny. – Verso: komentarz do mapy - Jolanta Kijowska, Andrzej Kijowski, Stefan Żynda. – Sfinansowano ze środków Marszałka Województwa Zachodniopomorskiego. – Cop. by Jolanta Kijowska, Andrzej Kijowski, Stefan Żynda. Uniwersytet im. Adama Mickiewicza w Poznaniu. – Cop. Główny Geodeta Kraju. – Dok. kartogr. w jęz. pol.

ISBN 978-83-239-9814-3

1. Brojce (woj. zachodniopomorskie ; okręg) – środowisko – ochrona – mapy

912(438)ZP

b20254295

828/2007

Darłowo. 1:50 000

Darłowo / mapy dokumentacyjne, GEPOL Sp. z o.o., Poznań 2007, wyk. A. Lewicka ; hydrogr. zdjęcie polowe, GEPOL Sp. z o.o., Poznań II-III 2007, wyk. A. Lewicka ; red. Janusz Rzepecki. – Skala 1:50 000 ; współrzędne prostokątne płaskie w ukł. PUWG-92, współrzędne geograficzne geodezyjne w ukł. EUREF-89, elipsoida GRS-80 (E 16°15'-E 16°30'/N 54°30'-N 54°20'). – [Warszawa] : Główny Geodeta Kraju, [2007] (Rzeszów : Geokart-International, 2007). – 1 mapa : kolor. ; 39×34 cm.

(Mapa hydrograficzna 1:50 000. Ukł. 1992 ; N-33-57-D).

[zob. Skorowidz mapy hydrograficznej Polski 1:50 000](#)

Tyt. znad ramki mapy. – Wytyczne techniczne do mapy sporządzone przez GUGiK. – Podstawowe materiały kartogr.: Baza danych wektorowych VMAPL2, OPGK Koszalin, stan 2000; Mapa glebowo-rolnicza 1:25 000, IUNG Puławy, wyd. 1965-74. – Rzeźba terenu: poziomice, punkty wysokości. – Poziom odniesienia Kronsztadt-86. – Objasnienia znaków na lewym marginesie. – Na dolnym marginesie podział administracyjny. – Verso: komentarz do mapy - Alfred Kaniecki, Leszek Sobkowiak. – Sfinansowano ze środków Marszałka Województwa Zachodniopomorskiego. – Cop. Główny Geodeta Kraju. – Cop. by Alfred Kaniecki, Leszek Sobkowiak. Uniwersytet im. A. Mickiewicza w Poznaniu. – Dok. kartogr. w jęz. pol.

ISBN 978-83-239-9797-9

1. Darłowo (woj. zachodniopomorskie ; okręg) – hydrografia – mapy

912(438)ZP

b20256504

829/2007

Darłowo. 1:50 000

Darłowo / mapy dokumentacyjne, GEPOL Sp. z o.o., Poznań 2007, wyk. A. Lewicka ; sozologiczne zdjęcie polowe, GEPOL Sp. z o.o., Poznań II-III 2007, wyk. A. Lewicka ; red. Janusz Rzepecki. – Skala 1:50 000 ; współrzędne prostokątne płaskie w ukł. PUWG-92, współrzędne geograficzne geodezyjne w ukł. EUREF-89, elipsoida GRS-80 (E 16°15'-E 16°30'/N 54°30'-N 54°20'). – [Warszawa] : Główny Geodeta Kraju, [2007] (Rzeszów : Geokart-International, 2007). – 1 mapa : kolor. ; 39×34 cm.

(Mapa sozologiczna 1:50 000. Ukł. 1992 ; N-33-57-D).

[zob. Skorowidz mapy sozologicznej Polski 1:50 000](#)

Tyt. znad ramki mapy. – Wytyczne techniczne do mapy sporządzone przez GUGiK. – Podstawowe materiały kartogr.: Baza danych wektorowych VMAPL2, OPGK Koszalin, stan 2000; Mapa glebowo-rolnicza 1:25 000, IUNG Puławy, wyd. 1965-74. – Rzeźba terenu: poziomice, punkty wysokości. – Poziom odniesienia Kronsztadt-86. – Objasnienia znaków na lewym marginesie. – Na dolnym marginesie podział administracyjny. – Verso: komentarz do mapy - Leon Kozacki [et al.]. – Sfinansowano ze środków Marszałka Województwa Zachodniopomorskiego. – Cop. Główny Geodeta Kraju. – Cop. by Leon Kozacki, Andrzej Macias, Iwona Matuszyńska, Wojciech Rosik. Uniwersytet im. Adama Mickiewicza w Poznaniu. – Dok. kartogr. w jęz. pol.

ISBN 978-83-239-9815-0

1. Darłowo (woj. zachodniopomorskie ; okręg) – środowisko – ochrona – mapy

912(438)ZP

b20254222

830/2007

Gryfice. 1:50 000

Gryfice / mapy dokumentacyjne, GEPOL Sp. z o.o., Poznań 2007, wyk. M. Tritt ; hydrogr. zdjęcie polowe, GEPOL Sp. z o.o., Poznań II-III 2007, wyk. M. Tritt ; red.: Janusz Rzepecki. – Skala 1:50 000 ; współrzędne prostokątne płaskie w ukł. PUWG-92, współrzędne geograficzne geodezyjne w ukł. EUREF-89, elipsoida GRS-80 (E 15°00'-E 15°15'/N 54°00'-N 53°50'). – [Warszawa] : Główny Geodeta Kraju, [2007] (Rzeszów : Geokart-International, 2007). – 1 mapa : kolor. ; 39×35 cm.

(Mapa hydrograficzna 1:50 000. Ukł. 1992 ; N-33-79-A).

[zob. Skorowidz mapy hydrograficznej Polski 1:50 000](#)

Tyt. znad ramki mapy. – Wytyczne techniczne do mapy sporządzone przez GUGiK. – Podstawowe materiały kartogr.: Baza danych wektorowych VMAPL2, OPGK Koszalin, stan 2000; Mapa glebowo-rolnicza 1:25 000, IUNG Puławy, wyd. 1965-74. – Rzeźba terenu: poziomice, punkty wysokości. – Poziom odniesienia Kronsztadt-86. – Objasnienia znaków na lewym marginesie. – Na dolnym marginesie podział administracyjny. – Verso: komentarz do mapy - Zbigniew Ziętkowiak. – Sfinansowano ze środków Marszałka Województwa Zachodniopomorskiego. – Cop. Główny Geodeta Kraju. – Cop. by Zbigniew Ziętkowiak. Uniwersytet im. A. Mickiewicza w Poznaniu. – Dok. kartogr. w jęz. pol.

ISBN 978-83-239-9795-5

1. Gryfice (woj. zachodniopomorskie ; okręg) – hydrografia – mapy

912(438)ZP

b20256073

831/2007

Gryfice. 1:50 000

Gryfice / mapy dokumentacyjne, GEPOL Sp. z o.o., Poznań 2007, wyk. M. Tritt ; sozologiczne zdjęcie polowe, GEPOL Sp. z o.o., Poznań II-III 2007, wyk. M. Tritt ; red. Janusz Rzepecki. – Skala 1:50 000 ; współrzędne prostokątne płaskie w ukł. PUWG-92, współrzędne geograficzne geodezyjne w ukł. EUREF-89, elipsoida GRS-80 (E 15°00'-E 15°15'/N 54°00'-N 53°50'). – [Warszawa] : Główny Geodeta Kraju, [2007] (Rzeszów : Geokart-International, 2007). – 1 mapa : kolor ; 39×35 cm.

(Mapa sozologiczna 1:50 000. Ukł. 1992 ; N-33-79-A).

[zob. Skorowidz mapy sozologicznej Polski 1:50 000](#)

Tyt. znad ramki mapy. – Wytyczne techniczne do mapy sporządzone przez GUGiK. – Podstawowe materiały kartogr.: Baza danych wektorowych VMAPL2, OPGK Koszalin, stan 2000; Mapa glebowo-rolnicza 1:25 000, IUNG Puławy, wyd. 1965-74. – Rzeźba terenu: poziomic, punkty wysokości. – Poziom odniesienia Kronsztadt-86. – Objasnienia znaków na lewym marginesie. – Na dolnym marginesie podział administracyjny. – Verso: komentarz do mapy - Jolanta Kijowska, Andrzej Kijowski, Stefan Żynda. – Sfinansowano ze środków Marszałka Województwa Zachodniopomorskiego. – Cop. Główny Geodeta Kraju. – Cop. by Jolanta Kijowska, Andrzej Kijowski, Stefan Żynda. Uniwersytet im. Adama Mickiewicza w Poznaniu. – Dok. kartogr. w jęz. pol.

ISBN 978-83-239-9813-6

1. Gryfice (woj. zachodniopomorskie ; okręg) – środowisko – ochrona – mapy

912(438)ZP

b20254702

832/2007

Jarosławiec. 1:50 000

Jarosławiec / mapy dokumentacyjne, GEPOL Sp. z o.o., Poznań 2007, wyk. M. Michalak ; hydrogr. zdjęcie polowe, GEPOL Sp. z o.o., Poznań II-III 2007, wyk. M. Michalak ; red. Janusz Rzepecki. – Skala 1:50 000 ; współrzędne prostokątne płaskie w ukł. PUWG-92, współrzędne geograficzne geodezyjne w ukł. EUREF-89, elipsoida GRS-80 (E 16°30'-E 16°45'/N 54°40'-N 54°30'). – [Warszawa] : Główny Geodeta Kraju, [2007] (Rzeszów : Geokart-International, 2007). – 1 mapa : kolor ; 39×34 cm.

(Mapa hydrograficzna 1:50 000. Ukł. 1992 ; N-33-58-A).

[zob. Skorowidz mapy hydrograficznej Polski 1:50 000](#)

Tyt. znad ramki mapy. – Wytyczne techniczne do mapy sporządzone przez GUGiK. – Podstawowe materiały kartogr.: Baza danych wektorowych VMAPL2, 6 SOT, stan 2000; Mapa glebowo-rolnicza 1:25 000, IUNG Puławy, wyd. 1965-74. – Rzeźba terenu: poziomic, punkty wysokości. – Poziom odniesienia Kronsztadt-86. – Objasnienia znaków na lewym marginesie. – Na dolnym marginesie podział administracyjny. – Verso: komentarz do mapy - Leszek Sobkowiak. – Sfinansowano ze środków Marszałka Województwa Zachodniopomorskiego. – Cop. Główny Geodeta Kraju. – Cop. by Leszek Sobkowiak. Uniwersytet im. A. Mickiewicza w Poznaniu. – Dok. kartogr. w jęz. pol.

ISBN 978-83-239-9798-6

1. Jarosławiec (woj. zachodniopomorskie ; okręg) – hydrografia – mapy

912(438)ZP

b20256346

833/2007

Jarosławiec. 1:50 000

Jarosławiec / mapy dokumentacyjne, GEPOL Sp. z o.o., Poznań 2007, wyk. M. Michalak ; sozologiczne zdjęcie polowe, GEPOL Sp. z o.o., Poznań II-III 2007, wyk. M. Michalak ; red.: Janusz Rzepecki. – Skala 1:50 000 ; współrzędne prostokątne płaskie w ukł. PUWG-92, współrzędne geograficzne geodezyjne w ukł. EUREF-89, elipsoida GRS-80 (E 16°30'-E 16°45'/N 54°40'-N 54°30'). – [Warszawa] : Główny Geodeta Kraju, [2007] (Rzeszów : Geokart-International, 2007). – 1 mapa : kolor ; 39×34 cm.

(Mapa sozologiczna 1:50 000. Ukł. 1992 ; N-33-58-A).

[zob. Skorowidz mapy sozologicznej Polski 1:50 000](#)

Tyt. znad ramki mapy. – Wytyczne techniczne do mapy sporządzone przez GUGiK. – Podstawowe materiały kartogr.: Baza danych wektorowych VMAPL2, 6 SOT, stan 2000; Mapa glebowo-rolnicza 1:25 000, IUNG Puławy, wyd. 1965-74. – Rzeźba terenu: poziomic, punkty wysokości. – Poziom odniesienia Kronsztadt-86. – Objasnienia znaków na lewym marginesie. – Na dolnym marginesie podział administracyjny. – Verso: komentarz do mapy - Leon Kozacki [et al.]. – Sfinansowano ze środków Marszałka Województwa Zachodniopomorskiego. – Cop. Główny Geodeta Kraju. – Cop. by Leon Kozacki, Andrzej Macias, Iwona Matuszyńska, Wojciech Rosik. Uniwersytet im. Adama Mickiewicza w Poznaniu. – Dok. kartogr. w jęz. pol.

ISBN 978-83-239-9816-7

1. Jarosławiec (woj. zachodniopomorskie ; okręg) – środowisko – ochrona – mapy

912(438)ZP

b20254192

834/2007

Kamień Pomorski. 1:50 000

Kamień Pomorski / mapy dokumentacyjne, GEPOL Sp. z o.o., Poznań 2007, wyk. H. Mamet ; hydrogr. zdjęcie polowe, GEPOL Sp. z o.o., Poznań II-III 2007, wyk. H. Mamet ; red. Janusz Rzepecki. – Skala 1:50 000 ; współrzędne prostokątne płaskie w ukł. PUWG-92, współrzędne geograficzne geodezyjne w ukł. EUREF-89, elipsoida GRS-80 (E 14°45'-E 15°00'/N 54°00'-N 53°50'). – [Warszawa] : Główny Geodeta Kraju, [2007] (Rzeszów : Geokart-International, 2007). – 1 mapa : kolor ; 39×35 cm.

(Mapa hydrograficzna 1:50 000. Ukł. 1992 ; N-33-78-B).

[zob. Skorowidz mapy hydrograficznej Polski 1:50 000](#)

Tyt. znad ramki mapy. – Wytyczne techniczne do mapy sporządzone przez GUGiK. – Podstawowe materiały kartogr.: Baza danych wektorowych VMAPL2, OPGK Koszalin, stan 2000; Mapa glebowo-rolnicza 1:25 000, IUNG Puławy, wyd. 1965-74. – Rzeźba terenu: poziomic, punkty wysokości. – Poziom odniesienia Kronsztadt-86. – Objasnienia znaków na lewym marginesie. – Na dolnym marginesie podział administracyjny. – Verso: komentarz do mapy - Renata Graf. – Sfinansowano ze środków Marszałka Województwa Zachodniopomorskiego. – Cop. Główny Geodeta Kraju. – Cop. by Renata Graf. Uniwersytet im. A. Mickiewicza w Poznaniu. – Dok. kartogr. w jęz. pol.

ISBN 978-83-239-9794-8

1. Kamień Pomorski (woj. zachodniopomorskie ; okręg) – hydrografia – mapy
912(438)ZP
b20256681

835/2007

Kamień Pomorski. 1:50 000

Kamień Pomorski / mapy dokumentacyjne, GEPOL Sp. z o.o., Poznań 2007, wyk. H. Mamet ; sozologiczne zdjęcie polowe, GEPOL Sp. z o.o., Poznań II-III 2007, wyk. H. Mamet ; red.: Janusz Rzepecki. – Skala 1:50 000 ; współrzędne prostokątne płaskie w ukł. PUWG-92, współrzędne geograficzne geodezyjne w ukł. EUREF-89, elipsoida GRS-80 (E 14°45'-E 15°00'/N 54°00'-N 53°50'). – [Warszawa] : Główny Geodeta Kraju, [2007] (Rzeszów : Geokart-International, 2007). – 1 mapa : kolor. ; 39×35 cm.

(Mapa sozologiczna 1:50 000. Ukł. 1992 ; N-33-78-B).

[zob. Skorowidz mapy sozologicznej Polski 1:50 000](#)

Tyt. znad ramki mapy. – Wytyczne techniczne do mapy sporządzone przez GUGiK. – Podstawowe materiały kartogr.: Baza danych wektorowych VMAPL2, OPGK Koszalin, stan 2000; Mapa glebowo-rolnicza 1:25 000, IUNG Puławy, wyd. 1965-74. – Rzeźba terenu: poziomice, punkty wysokości. – Poziom odniesienia Kronsztadt-86. – Objasnienia znaków na lewym marginesie. – Na dolnym marginesie podział administracyjny. – Verso: komentarz do mapy - Jolanta Kijowska, Andrzej Kijowski, Stefan Żynda. – Sfinansowano ze środków Marszałka Województwa Zachodniopomorskiego. – Cop. Główny Geodeta Kraju. – Cop. by Jolanta Kijowska, Andrzej Kijowski, Stefan Żynda. Uniwersytet im. Adama Mickiewicza w Poznaniu. – Dok. kartogr. w jęz. pol.

ISBN 978-83-239-9812-9

1. Kamień Pomorski (woj. zachodniopomorskie ; okręg) – środowisko – ochrona – mapy
912(438)ZP
b20253928

836/2007

Kołobrzeg. [ca 1:12 000]

Kołobrzeg : zabytki, noclegi, atrakcje : plan miasta = City map = Stadt Plan [!] / RIP Promocje Reklama i Poligrafia. – [Skala ca 1:12 000]. – Koszalin : Drukarnia RiP, [2007]. – 1 mapa : kolor. ; 48×68 cm, złoż. 24×12 cm.

Tyt. panelowy. – Mapy poboczne: Podczele [ca 1:3 000], 5×12 cm; Kołobrzeg centrum, [ca 1:5 000], 24×23 cm; [Okolice Kołobrzegu, ca 1:650 000], 17×22 cm; Dźwirzyno, [ca 1:3 000], 6×11 cm, Ustronie Morskie i Sianożęty, [ca 1:3 000], 12×22 cm. – Verso: spis ulic, inform. turyst.-krajozn., reklamy. – Treść i legenda mapy w jęz. pol., tekst także w jęz. niem.

ISBN 978-83-924602-1-3

1. Kołobrzeg (woj. zachodniopomorskie) – mapy turystyczne 2. Kołobrzeg (woj. zachodniopomorskie) – Podczele – mapy 3. Kołobrzeg (woj. zachodniopomorskie ; okręg) – mapy turystyczne 4. Dźwirzyno (woj. zachodniopomorskie) – mapy 5. Ustronie Morskie (woj. zachodniopomorskie) – mapy 6. Sianożęty (woj. zachodniopomorskie) – mapy

912(438)ZP

b19617264

837/2007

Kołobrzeg. 1:50 000

Kołobrzeg - Płn. / mapy dokumentacyjne, GEPOL Sp. z o.o., Poznań 2007, wyk. M. Tritt ; hydrogr. zdjęcie polowe, GEPOL Sp. z o.o., Poznań II-III 2007, wyk. M. Tritt ; red. Janusz Rzepecki. – Skala 1:50 000 ; współrzędne prostokątne płaskie w ukł. PUWG-92, współrzędne geograficzne geodezyjne w ukł. EUREF-89, elipsoida GRS-80 (E 15°30'-E 15°45'/N 54°20'-N 54°10'). – [Warszawa] : Główny Geodeta Kraju, [2007] (Rzeszów : Geokart-International, 2007). – 1 mapa : kolor. ; 39×34 cm.

(Mapa hydrograficzna 1:50 000. Ukł. 1992 ; N-33-68-A).

[zob. Skorowidz mapy hydrograficznej Polski 1:50 000](#)

Tyt. znad ramki mapy. – Wytyczne techniczne do mapy sporządzone przez GUGiK. – Podstawowe materiały kartogr.: Baza danych wektorowych VMAPL2, OPGK Koszalin, stan 2000; Mapa glebowo-rolnicza 1:25 000, IUNG Puławy, wyd. 1965-74. – Rzeźba terenu: poziomice, punkty wysokości. – Poziom odniesienia Kronsztadt-86. – Objasnienia znaków na lewym marginesie. – Na dolnym marginesie podział administracyjny. – Verso: komentarz do mapy - Leszek Sobkowiak. – Sfinansowano ze środków Marszałka Województwa Zachodniopomorskiego. – Cop. Główny Geodeta Kraju. – Cop. by Leszek Sobkowiak. Uniwersytet im. A. Mickiewicza w Poznaniu. – Dok. kartogr. w jęz. pol.

ISBN 978-83-239-9800-6

1. Kołobrzeg (woj. zachodniopomorskie ; okręg) – hydrografia – mapy
912(438)ZP
b20256176

838/2007

Kołobrzeg. 1:50 000

Kołobrzeg - Płn. / mapy dokumentacyjne, GEPOL Sp. z o.o., Poznań 2007, wyk. M. Tritt ; sozologiczne zdjęcie polowe, GEPOL Sp. z o.o., Poznań II-III 2007, wyk. M. Tritt ; red. Janusz Rzepecki. – Skala 1:50 000 ; współrzędne prostokątne płaskie w ukł. PUWG-92, współrzędne geograficzne geodezyjne w ukł. EUREF-89, elipsoida GRS-80 (E 15°30'-E 15°45'/N 54°20'-N 54°10'). – [Warszawa] : Główny Geodeta Kraju, [2007] (Rzeszów : Geokart-International, 2007). – 1 mapa : kolor. ; 39×34 cm.

(Mapa sozologiczna 1:50 000. Ukł. 1992 ; N-33-68-A).

[zob. Skorowidz mapy sozologicznej Polski 1:50 000](#)

Tyt. znad ramki mapy. – Wytyczne techniczne do mapy sporządzone przez GUGiK. – Podstawowe materiały kartogr.: Baza danych wektorowych VMAPL2, OPGK Koszalin, stan 2000; Mapa glebowo-rolnicza 1:25 000, IUNG Puławy, wyd. 1965-74. – Rzeźba terenu: poziomice, punkty wysokości. – Poziom odniesienia Kronsztadt-86. – Objasnienia znaków na lewym marginesie. – Na dolnym marginesie podział administracyjny. – Verso: komentarz do mapy - Jolanta Kijowska, Andrzej Kijowski, Stefan Żynda. – Sfinansowano ze środków Marszałka Województwa Zachodniopomorskiego. – Cop. Główny Geodeta Kraju. – Cop. by Jolanta Kijowska, Andrzej Kijowski, Stefan Żynda. Uniwersytet im. Adama Mickiewicza w Poznaniu. – Dok. kartogr. w jęz. pol.

ISBN 978-83-239-9818-1

1. Kołobrzeg (woj. zachodniopomorskie ; okręg) – środowisko – ochrona – mapy
912(438)ZP
b20254131

839/2007

Koszalin. 1:18 000, [ca 1:7 500]

Koszalin : plan miasta = city map = stadt plan [!]; Plan Mielna i Unieście / Drukarnia RIP Promocja. – Skala 1:18 000. – [Skala ca 1:7 500]. – Koszalin : RIP, [2007]. – 2 mapy na 1 ark. : dwustronny, kolor. ; ark. pap. 48×68 cm, złoż. 24×12 cm.

Tyt. panelowy. – Mapy poboczne: Chłopy, [ca 1:7 500], 5×10 cm; Łazy, [ca 1:6 000], 7×11 cm; Sarbinowo, [ca 1:15 500], 7×11 cm. – Recto i verso: indeksy ulic, inform. historyczny, reklamy firm oznaczonych na planie.

ISBN 978-83-924602-3-7

1. Koszalin (woj. zachodniopomorskie) – mapy 2. Mielno (woj. zachodniopomorskie) – mapy 3. Unieście (woj. zachodniopomorskie) – mapy 4. Chłopy (woj. zachodniopomorskie) – mapy 5. Sarbinowo (woj. zachodniopomorskie, pow. Koszalin) – mapy 6. Łazy (woj. zachodniopomorskie) – mapy

912(438)ZP

b19729595

840/2007

Koszalin. 1:50 000

Koszalin / mapy dokumentacyjne, GEPOL Sp. z o.o., Poznań 2007, wyk. A. Lewicka ; hydrogr. zdjęcie polowe, GEPOL Sp. z o.o., Poznań II-III 2007, wyk. A. Lewicka ; red. Janusz Rzepecki. – Skala 1:50 000 ; współrzędne prostokątne płaskie w ukł. PUWG-92, współrzędne geograficzne geodezyjne w ukł. EUREF-89, elipsoida GRS-80 (E 16°00'-E 16°15'/N 54°20'-N 54°10'). – [Warszawa] : Główny Geodeta Kraju, [2007] (Rzeszów : Geokart-International, 2007). – 1 mapa : kolor. ; 39×34 cm.

(Mapa hydrograficzna 1:50 000. Ukł. 1992 ; N-33-69-A).

[zob. Skorowidz mapy hydrograficznej Polski 1:50 000](#)

Tyt. znad ramki mapy. – Wytyczne techniczne do mapy sporządzone przez GUGiK. – Podstawowe materiały kartogr.: Baza danych wektorowych VMAPL2, OPGK Koszalin, stan 2000; Mapa glebowo-rolnicza 1:25 000, IUNG Puławy, wyd. 1965-74. – Rzeźba terenu: poziomice, punkty wysokości. – Poziom odniesienia Kronsztadt-86. – Objaśnienia znaków na lewym marginesie. – Na dolnym marginesie podział administracyjny. – Verso: komentarz do mapy - Adam Choiński. – Sfinansowano ze środków Marszałka Województwa Zachodniopomorskiego. – Cop. Główny Geodeta Kraju. – Cop. by Adam Choiński. Uniwersytet im. A. Mickiewicza w Poznaniu. – Dok. kartogr. w jęz. pol.

ISBN 978-83-239-9802-0

1. Koszalin (woj. zachodniopomorskie ; okręg) – hydrografia – mapy

912(438)ZP

b20256577

841/2007

Koszalin. 1:50 000

Koszalin / mapy dokumentacyjne, GEPOL Sp. z o.o., Poznań 2007, wyk. A. Lewicka ; sozologiczne zdjęcie polowe, GEPOL Sp. z o.o., Poznań II-III 2007, wyk. A. Lewicka ; red.: Janusz Rzepecki. – Skala 1:50 000 ; współrzędne prostokątne płaskie w ukł. PUWG-92, współrzędne geograficzne geodezyjne w ukł. EUREF-89, elipsoida GRS-80 (E 16°00'-E 16°15'/N 54°20'-N 54°10'). – [Warszawa] : Główny Geodeta Kraju, [2007] (Rzeszów : Geokart-International, 2007). – 1 mapa : kolor. ; 39×34 cm.

(Mapa sozologiczna 1:50 000. Ukł. 1992 ; N-33-69-A).

[zob. Skorowidz mapy sozologicznej Polski 1:50 000](#)

Tyt. znad ramki mapy. – Wytyczne techniczne do mapy sporządzone przez GUGiK. – Rzeźba terenu: poziomice, punkty wysokości. – Podstawowe materiały kartogr.: Baza danych wektorowych VMAPL2, OPGK Koszalin, stan 2000; Mapa glebowo-rolnicza 1:25 000, IUNG Puławy, wyd. 1965-74. – Poziom odniesienia Kronsztadt-86. – Objaśnienia znaków na lewym marginesie. – Na dolnym marginesie podział administracyjny. – Verso: komentarz do mapy - Leon Kozacki [et al.]. – Sfinansowano ze środków Marszałka Województwa Zachodniopomorskiego. – Cop. Główny Geodeta Kraju. – Cop. by Leon Kozacki, Andrzej Macias, Iwona Markuszewska, Wojciech Rosik. Uniwersytet im. Adama Mickiewicza w Poznaniu. – Dok. kartogr. w jęz. pol.

ISBN 978-83-239-9820-4

1. Koszalin (woj. zachodniopomorskie ; okręg) – środowisko – ochrona – mapy

912(438)ZP

b20254003

842/2007

Międzywodzie. 1:50 000

Międzywodzie / mapy dokumentacyjne, GEPOL Sp. z o.o., Poznań 2007, wyk. H. Mameł ; hydrogr. zdjęcie polowe, GEPOL Sp. z o.o., Poznań II-III 2007, wyk. H. Mameł ; red. Janusz Rzepecki. – Skala 1:50 000 ; współrzędne prostokątne płaskie w ukł. PUWG-92, współrzędne geograficzne geodezyjne w ukł. EUREF-89, elipsoida GRS-80 (E 14°30'-E 14°45'/N 54°10'-N 54°00'). – [Warszawa] : Główny Geodeta Kraju, [2007] (Rzeszów : Geokart-International, 2007). – 1 mapa : kolor. ; 39×35 cm.

(Mapa hydrograficzna 1:50 000. Ukł. 1992 ; N-33-66-C).

[zob. Skorowidz mapy hydrograficznej Polski 1:50 000](#)

Tyt. znad ramki mapy. – Wytyczne techniczne do mapy sporządzone przez GUGiK. – Podstawowe materiały kartogr.: Baza danych wektorowych VMAPL2, OPGK Koszalin, stan 2000; Mapa glebowo-rolnicza 1:25 000, IUNG Puławy, wyd. 1965-74. – Rzeźba terenu: poziomice, punkty wysokości. – Poziom odniesienia Kronsztadt-86. – Objaśnienia znaków na lewym marginesie. – Na dolnym marginesie podział administracyjny. – Verso: komentarz do mapy - Zbigniew Ziętkowiak. – Sfinansowano ze środków Marszałka Województwa Zachodniopomorskiego. – Cop. Główny Geodeta Kraju. – Cop. by Zbigniew Ziętkowiak. Uniwersytet im. A. Mickiewicza w Poznaniu. – Dok. kartogr. w jęz. pol.

ISBN 978-83-239-9787-0

1. Międzywodzie (woj. zachodniopomorskie ; okręg) – hydrografia – mapy

912(438)ZP

b20256760

843/2007

Międzywodzie. 1:50 000

Międzywodzie / mapy dokumentacyjne, GEPOL Sp. z o.o., Poznań 2007, wyk. H. Mамет ; sozologiczne zdjęcie polowe, GEPOL Sp. z o.o., Poznań II-III 2007, wyk. H. Mамет ; red.: Janusz Rzepecki. – Skala 1:50 000 ; współrzędne prostokątne płaskie w ukł. PUWG-92, współrzędne geograficzne geodezyjne w ukł. EUREF-89, elipsoida GRS-80 (E 14°30'-E 14°45'/N 54°10'-N 54°00'). – [Warszawa] : Główny Geodeta Kraju, [2007] (Rzeszów : Geokart-International, 2007). – 1 mapa : kolor. ; 39×35 cm.

(Mapa sozologiczna 1:50 000. Ukł. 1992 ; N-33-66-C).

[zob. Skorowidz mapy sozologicznej Polski 1:50 000](#)

Tyt. znad ramki mapy. – Wytyczne techniczne do mapy sporządzone przez GUGiK. – Podstawowe materiały kartogr.: Baza danych wektorowych VMAPL2, OPGK Koszalin, stan 2000; Mapa glebowo-rolnicza 1:25 000, IUNG Puławy, wyd. 1965-74. – Rzeźba terenu: poziomice, punkty wysokości. – Poziom odniesienia Kronsztadt-86. – Objasnienia znaków na lewym marginesie. – Na dolnym marginesie podział administracyjny. – Verso: komentarz do mapy - Leon Kozacki [et al.]. – Sfinansowano ze środków Marszałka Województwa Zachodniopomorskiego. – Cop. Główny Geodeta Kraju. – Cop. by Leon Kozacki, Andrzej Macias, Iwona Markuszewska, Wojciech Rosik. Uniwersytet im. Adama Mickiewicza w Poznaniu. – Dok. kartogr. w jęz. pol.

ISBN 978-83-239-9805-1

1. Międzywodzie (woj. zachodniopomorskie ; okręg) – środowisko – ochrona – mapy

912(438)ZP

b20254325

844/2007

Międzydroje. 1:50 000

Międzydroje / mapy dokumentacyjne, GEPOL Sp. z o.o., Poznań 2007, wyk. M. Tritt ; sozologiczne zdjęcie polowe, GEPOL Sp. z o.o., Poznań II-III 2007, wyk. M. Tritt ; red. Janusz Rzepecki. – Skala 1:50 000 ; współrzędne prostokątne płaskie w ukł. PUWG-92, współrzędne geograficzne geodezyjne w ukł. EUREF-89, elipsoida GRS-80 (E 14°15'-E 14°30'/N 54°00'-N 53°50'). – [Warszawa] : Główny Geodeta Kraju, [2007] (Rzeszów : Geokart-International, 2007). – 1 mapa : kolor. ; 39×34 cm.

(Mapa sozologiczna 1:50 000. Ukł. 1992 ; N-33-77-B).

[zob. Skorowidz mapy sozologicznej Polski 1:50 000](#)

Tyt. znad ramki mapy. – Wytyczne techniczne do mapy sporządzone przez GUGiK. – Podstawowe materiały kartogr.: Baza danych wektorowych VMAPL2, OPGK Koszalin, stan 2000; Mapa glebowo-rolnicza 1:25 000, IUNG Puławy, wyd. 1965-74. – Rzeźba terenu: poziomice, punkty wysokości. – Poziom odniesienia Kronsztadt-86. – Objasnienia znaków na lewym marginesie. – Na dolnym marginesie podział administracyjny. – Verso: komentarz do mapy - Leon Kozacki [et al.]. – Sfinansowano ze środków Marszałka Województwa Zachodniopomorskiego. – Cop. Główny Geodeta Kraju. – Cop. by Leon Kozacki, Andrzej Macias, Sylwia Bródka, Wojciech Rosik. Uniwersytet im. Adama Mickiewicza w Poznaniu. – Dok. kartogr. w jęz. pol.

ISBN 978-83-239-9810-5

1. Międzydroje (woj. zachodniopomorskie ; okręg) – środowisko – ochrona – mapy

912(438)ZP

b20254659

845/2007

Międzydroje. 1:50 000

Międzydroje / mapy dokumentacyjne, GEPOL Sp. z o.o., Poznań 2007, wyk. M. Tritt ; hydrogr. zdjęcie polowe, GEPOL Sp. z o.o., Poznań II-III 2007, wyk. M. Tritt ; red. Janusz Rzepecki. – Skala 1:50 000 ; współrzędne prostokątne płaskie w ukł. PUWG-92, współrzędne geograficzne geodezyjne w ukł. EUREF-89, elipsoida GRS-80 (E 14°15'-E 14°30'/N 54°00'-N 53°50'). – [Warszawa] : Główny Geodeta Kraju, [2007] (Rzeszów : Geokart-International, 2007). – 1 mapa : kolor. ; 39×35 cm.

(Mapa hydrograficzna 1:50 000. Ukł. 1992 ; N-33-77-B).

[zob. Skorowidz mapy hydrograficznej Polski 1:50 000](#)

Tyt. znad ramki mapy. – Wytyczne techniczne do mapy sporządzone przez GUGiK. – Podstawowe materiały kartogr.: Baza danych wektorowych VMAPL2, OPGK Koszalin, stan 2000; Mapa glebowo-rolnicza 1:25 000, IUNG Puławy, wyd. 1965-74. – Rzeźba terenu: poziomice, punkty wysokości. – Poziom odniesienia Kronsztadt-86. – Objasnienia znaków na lewym marginesie. – Na dolnym marginesie podział administracyjny. – Verso: komentarz do mapy - Dariusz Wrzesiński. – Sfinansowano ze środków Marszałka Województwa Zachodniopomorskiego. – Cop. Główny Geodeta Kraju. – Cop. by Dariusz Wrzesiński. Uniwersytet im. A. Mickiewicza w Poznaniu. – Dok. kartogr. w jęz. pol.

ISBN 978-83-239-9792-4

1. Międzydroje (woj. zachodniopomorskie ; okręg) – hydrografia – mapy

912(438)ZP

b20256024

846/2007

Nowogard. [ca 1:10 000]

Nowogard : plan miasta / PHU "Jur-Mann" Jerzy Hoffmann. – [Skala ca 1:10 000]. – Tuchola : "JUR-MANN", 2007. – 1 mapa : kolor. ; 68×48 cm, złoż. 23×12 cm.

Tyt. panelowy. – Plan miasta wyd. we współpracy z Urzędem Miasta w Nowogardzie. – Mapa poboczna: Gmina Nowogard, [ca 1:150 000], 20×20 cm. – Recto: herb gminy Nowogard. – Verso: inform. turyst.-krajozn, spis ulic. – Dok. kartogr. w jęz. pol.

ISBN 978-83-921971-8-8

1. Nowogard (woj. zachodniopomorskie) – mapy

912(438)ZP

b19731206

847/2007

Ostrowiec. 1:50 000

Ostrowiec / mapy dokumentacyjne, GEPOL Sp. z o.o., Poznań 2007, wyk. M. Michalak ; hydrogr. zdjęcie polowe, GEPOL Sp. z o.o., Poznań II-III 2007, wyk. M. Michalak ; red. Janusz Rzepecki. – Skala 1:50 000 ; współrzędne prostokątne płaskie w ukł.

PUWG-92, współrzędne geograficzne geodezyjne w ukł. EUREF-89, elipsoida GRS-80 (E 16°30'-E 16°45'/N 54°20'-N 54°10'). – [Warszawa] : Główny Geodeta Kraju, [2007] (Rzeszów : Geokart-International, 2007). – 1 mapa : kolor ; 39×34 cm.

(Mapa hydrograficzna 1:50 000. Ukł. 1992 ; N-33-70-A).

[zob. Skorowidz mapy hydrograficznej Polski 1:50 000](#)

Tyt. znad ramki mapy. – Wytyczne techniczne do mapy sporządzone przez GUGiK. – Podstawowe materiały kartogr.: Baza danych wektorowych VMAPL2, OPGK Koszalin, stan 2000; Mapa glebowo-rolnicza 1:25 000, IUNG Puławy, wyd. 1965-74. – Rzeźba terenu: poziomice, punkty wysokości. – Poziom odniesienia Kronsztadt-86. – Objasnienia znaków na lewym marginesie. – Na dolnym marginesie podział administracyjny. – Verso: komentarz do mapy - Alfred Kaniecki, Alicja Baczyńska, Anna Gogolek. – Sfinansowano ze środków Marszałka Województwa Zachodniopomorskiego. – Cop. Główny Geodeta Kraju. – Cop. by Alfred Kaniecki, Alicja Baczyńska, Anna Gogolek. Uniwersytet im. A. Mickiewicza w Poznaniu. – Dok. kartogr. w jęz. pol.

ISBN 978-83-239-9804-4

1. Ostrowiec (woj. zachodniopomorskie, pow. Sławno ; okręg) – hydrografia – mapy

912(438)ZP

b20256449

848/2007

Ostrowiec. 1:50 000

Ostrowiec / mapy dokumentacyjne, GEPOL Sp. z o.o., Poznań 2007, wyk. M. Michalak ; sozologiczne zdjęcie polowe, GEPOL Sp. z o.o., Poznań II-III 2007, wyk. M. Michalak ; red. Janusz Rzepecki. – Skala 1:50 000 ; współrzędne prostokątne płaskie w ukł. PUWG-92, współrzędne geograficzne geodezyjne w ukł. EUREF-89, elipsoida GRS-80 (E 16°30'-E 16°45'/N 54°20'-N 54°10'). – [Warszawa] : Główny Geodeta Kraju, [2007] (Rzeszów : Geokart-International, 2007). – 1 mapa : kolor ; 39×34 cm.

(Mapa sozologiczna 1:50 000. Ukł. 1992 ; N-33-70-A).

[zob. Skorowidz mapy sozologicznej Polski 1:50 000](#)

Tyt. znad ramki mapy. – Wytyczne techniczne do mapy sporządzone przez GUGiK. – Podstawowe materiały kartogr.: Baza danych wektorowych VMAPL2, OPGK Koszalin, stan 2000; Mapa glebowo-rolnicza 1:25 000, IUNG Puławy, wyd. 1965-74. – Rzeźba terenu: poziomice, punkty wysokości. – Poziom odniesienia Kronsztadt-86. – Objasnienia znaków na lewym marginesie. – Na dolnym marginesie podział administracyjny. – Verso: komentarz do mapy - Radzym Ławniczak. – Sfinansowano ze środków Marszałka Województwa Zachodniopomorskiego. – Cop. Główny Geodeta Kraju. – Cop. by Radzym Ławniczak. Uniwersytet im. Adama Mickiewicza w Poznaniu. – Dok. kartogr. w jęz. pol.

ISBN 978-83-239-9822-8

1. Ostrowiec (woj. zachodniopomorskie, pow. Sławno ; okręg) – środowisko – ochrona – mapy

912(438)ZP

b20254672

849/2007

Pobierowo. 1:50 000

Pobierowo / mapy dokumentacyjne, GEPOL Sp. z o.o., Poznań 2007, wyk. J. Kamiński ; hydrogr. zdjęcie polowe, GEPOL Sp. z o.o., Poznań II-III 2007, wyk. J. Kamiński ; red. Janusz Rzepecki. – Skala 1:50 000 ; współrzędne prostokątne płaskie w ukł. PUWG-92, współrzędne geograficzne geodezyjne w ukł. EUREF-89, elipsoida GRS-80 (E 14°45'-E 15°00'/N 54°10'-N 54°00'). – [Warszawa] : Główny Geodeta Kraju, [2007] (Rzeszów : Geokart-International, 2007). – 1 mapa : kolor ; 39×35 cm.

(Mapa hydrograficzna 1:50 000. Ukł. 1992 ; N-33-66-D).

[zob. Skorowidz mapy hydrograficznej Polski 1:50 000](#)

Tyt. znad ramki mapy. – Wytyczne techniczne do mapy sporządzone przez GUGiK. – Podstawowe materiały kartogr.: Baza danych wektorowych VMAPL2, OPGK Koszalin, stan 2000; Mapa glebowo-rolnicza 1:25 000, IUNG Puławy, wyd. 1965-74. – Rzeźba terenu: poziomice, punkty wysokości. – Poziom odniesienia Kronsztadt-86. – Objasnienia znaków na lewym marginesie. – Na dolnym marginesie podział administracyjny. – Verso: komentarz do mapy - Mariusz Kostecki. – Sfinansowano ze środków Marszałka Województwa Zachodniopomorskiego. – Cop. Główny Geodeta Kraju. – Cop. by Mariusz Kostecki. Uniwersytet im. A. Mickiewicza w Poznaniu. – Dok. kartogr. w jęz. pol.

ISBN 978-83-239-9788-7

1. Pobierowo (woj. zachodniopomorskie ; okręg) – hydrografia – mapy

912(438)ZP

b20257004

850/2007

Pobierowo. 1:50 000

Pobierowo / mapy dokumentacyjne, GEPOL Sp. z o.o., Poznań 2007, wyk. J. Kamiński ; sozologiczne zdjęcie polowe, GEPOL Sp. z o.o., Poznań II-III 2007, wyk. J. Kamiński ; red.: Janusz Rzepecki. – Skala 1:50 000 ; współrzędne prostokątne płaskie w ukł. PUWG-92, współrzędne geograficzne geodezyjne w ukł. EUREF-89, elipsoida GRS-80 (E 14°45'-E 15°00'/N 54°10'-N 54°00'). – [Warszawa] : Główny Geodeta Kraju, [2007] (Rzeszów : Geokart-International, 2007). – 1 mapa : kolor ; 39×35 cm.

(Mapa sozologiczna 1:50 000. Ukł. 1992 ; N-33-66-D).

[zob. Skorowidz mapy sozologicznej Polski 1:50 000](#)

Tyt. znad ramki mapy. – Wytyczne techniczne do mapy sporządzone przez GUGiK. – Podstawowe materiały kartogr.: Baza danych wektorowych VMAPL2, OPGK Koszalin, stan 2000; Mapa glebowo-rolnicza 1:25 000, IUNG Puławy, wyd. 1965-74. – Rzeźba terenu: poziomice, punkty wysokości. – Poziom odniesienia Kronsztadt-86. – Objasnienia znaków na lewym marginesie. – Na dolnym marginesie podział administracyjny. – Verso: komentarz do mapy - Jarosław Kubiak. – Sfinansowano ze środków Marszałka Województwa Zachodniopomorskiego. – Cop. Główny Geodeta Kraju. – Cop. by Jarosław Kubiak. Uniwersytet im. Adama Mickiewicza w Poznaniu. – Dok. kartogr. w jęz. pol.

ISBN 978-83-239-9806-8

1. Pobierowo (woj. zachodniopomorskie ; okręg) – środowisko – ochrona – mapy

912(438)ZP

b20254507

851/2007

Rewal. 1:50 000

Rewal / mapy dokumentacyjne, GEPOL, Poznań 2007, wyk. M. Tritt ; hydrogr. zdjęcie polowe, GEPOL, Poznań II-III 2007, wyk. M. Tritt ; red. Janusz Rzepecki. – Skala 1:50 000 ; współrzędne prostokątne płaskie w ukł. PUWG-92, współrzędne geograficzne geodezyjne w ukł. EUREF-89, elipsoida GRS-80 (E 15°00'-E 15°15'/N 54°10'-N 54°00'). – [Warszawa] : Główny Geodeta Kraju, [2007] (Rzeszów : Geokart-International, 2007). – 1 mapa : kolor ; 39×35 cm.

(Mapa hydrograficzna 1:50 000. Ukł. 1992 ; N-33-67-C).

[zob. Skorowidz mapy hydrograficznej Polski 1:50 000](#)

Tyt. znad ramki mapy. – Wytyczne techniczne do mapy sporządzone przez GUGiK. – Podstawowe materiały kartogr.: Baza danych wektorowych VMAPL2, OPGK Koszalin, stan 2000; Mapa glebowo-rolnicza 1:25 000, IUNG Puławy, wyd. 1965-74. – Rzeźba terenu: poziomice, punkty wysokości. – Poziom odniesienia Kronsztadt-86. – Objasnienia znaków na lewym marginesie. – Na dolnym marginesie podział administracyjny. – Verso: komentarz do mapy - Alfred Kaniecki, Alicja Baczyńska, Anna Gogolek. – Sfinansowano ze środków Marszałka Województwa Zachodniopomorskiego. – Cop. Główny Geodeta Kraju. – Cop. by Alfred Kaniecki, Alicja Baczyńska, Anna Gogolek. Uniwersytet im. A. Mickiewicza w Poznaniu. – Dok. kartogr. w jęz. pol.

ISBN 978-83-239-9789-4

1. Rewal (woj. zachodniopomorskie ; okręg) – hydrografia – mapy

912(438)ZP

b20256243

852/2007

Rewal. 1:50 000

Rewal / mapy dokumentacyjne, GEPOL Sp. z o.o., Poznań 2007, wyk. M. Tritt ; sozologiczne zdjęcie polowe, GEPOL Sp. z o.o., Poznań II-III 2007, wyk. M. Tritt ; red.: Janusz Rzepecki. – Skala 1:50 000 ; współrzędne prostokątne płaskie w ukł. PUWG-92, współrzędne geograficzne geodezyjne w ukł. EUREF-89, elipsoida GRS-80 (E 15°00'-E 15°15'/N 54°10'-N 54°00'). – [Warszawa] : Główny Geodeta Kraju, [2007] (Rzeszów : Geokart-International, 2007). – 1 mapa : kolor ; 39×35 cm.

(Mapa sozologiczna 1:50 000. Ukł. 1992 ; N-33-67-C).

[zob. Skorowidz mapy sozologicznej Polski 1:50 000](#)

Tyt. znad ramki mapy. – Wytyczne techniczne do mapy sporządzone przez GUGiK. – Podstawowe materiały kartogr.: Baza danych wektorowych VMAPL2, OPGK Koszalin, stan 2000; Mapa glebowo-rolnicza 1:25 000, IUNG Puławy, wyd. 1965-74. – Rzeźba terenu: poziomice, punkty wysokości. – Poziom odniesienia Kronsztadt-86. – Objasnienia znaków na lewym marginesie. – Na dolnym marginesie podział administracyjny. – Verso: komentarz do mapy - Jarosław Kubiak. – Sfinansowano ze środków Marszałka Województwa Zachodniopomorskiego. – Cop. Główny Geodeta Kraju. – Cop. by Jarosław Kubiak. Uniwersytet im. Adama Mickiewicza w Poznaniu. – Dok. kartogr. w jęz. pol.

ISBN 978-83-239-9807-5

1. Rewal (woj. zachodniopomorskie ; okręg) – środowisko – ochrona – mapy

912(438)ZP

b20254520

853/2007

Sianów. 1:50 000

Sianów / mapy dokumentacyjne, GEPOL Sp. z o.o., Poznań 2007, wykonawcy: A. Lewicka ; hydrogr. zdjęcie polowe, GEPOL Sp. z o.o., Poznań II-III 2007, [wykonawcy:] A. Lewicka ; red.: Janusz Rzepecki. – Skala 1:50 000 ; współrzędne prostokątne płaskie w ukł. PUWG-92, współrzędne geograficzne geodezyjne w ukł. EUREF-89, elipsoida GRS-80 (E 16°15'-E 16°20'/N 54°20'-N 54°10'). – [Warszawa] : Główny Geodeta Kraju, [2007] (Rzeszów : Geokart-International, 2007). – 1 mapa : kolor ; 39×34 cm.

(Mapa hydrograficzna 1:50 000. Ukł. 1992 ; N-33-69-B).

[zob. Skorowidz mapy hydrograficznej Polski 1:50 000](#)

Tyt. znad ramki mapy. – Wytyczne techniczne do mapy sporządzone przez GUGiK. – Podstawowe materiały kartogr.: Baza danych wektorowych VMAPL2, OPGK Koszalin, stan 2000; Mapa glebowo-rolnicza 1:25 000, IUNG Puławy, wyd. 1965-74. – Rzeźba terenu: poziomice, punkty wysokości. – Poziom odniesienia Kronsztadt-86. – Objasnienia znaków na lewym marginesie. – Na dolnym marginesie podział administracyjny. – Verso: komentarz do mapy - Adam Choiński. – Sfinansowano ze środków Marszałka Województwa Zachodniopomorskiego. – Cop. Główny Geodeta Kraju. – Cop. by Choiński Adam. Uniwersytet im. A. Mickiewicza w Poznaniu. – Dok. kartogr. w jęz. pol.

ISBN 978-83-239-9803-7

1. Sianów (woj. zachodniopomorskie ; okręg) – hydrografia – mapy

912(438)ZP

b20256528

854/2007

Sianów. 1:50 000

Sianów / mapy dokumentacyjne, GEPOL Sp. z o.o., Poznań 2007, wyk. A. Lewicka ; sozologiczne zdjęcie polowe, GEPOL Sp. z o.o., Poznań II-III 2007, wyk. A. Lewicka ; red.: Janusz Rzepecki. – Skala 1:50 000 ; współrzędne prostokątne płaskie w ukł. PUWG-92, współrzędne geograficzne geodezyjne w ukł. EUREF-89, elipsoida GRS-80 (E 16°15'-E 16°30'/N 54°20'-N 54°10'). – [Warszawa] : Główny Geodeta Kraju, [2007] (Rzeszów : Geokart-International, 2007). – 1 mapa : kolor ; 39×34 cm.

(Mapa sozologiczna 1:50 000. Ukł. 1992 ; N-33-69-B).

[zob. Skorowidz mapy sozologicznej Polski 1:50 000](#)

Tyt. znad ramki mapy. – Wytyczne techniczne do mapy sporządzone przez GUGiK. – Podstawowe materiały kartogr.: Baza danych wektorowych VMAPL2, OPGK Koszalin, stan 2000; Mapa glebowo-rolnicza 1:25 000, IUNG Puławy, wyd. 1965-74. – Rzeźba terenu: poziomice, punkty wysokości. – Poziom odniesienia Kronsztadt-86. – Objasnienia znaków na lewym marginesie. – Na dolnym marginesie podział administracyjny. – Verso: komentarz do mapy - Leon Kozacki [et al.]. – Sfinansowano ze środków Marszałka Województwa Zachodniopomorskiego. – Cop. Główny Geodeta Kraju. – Cop. by Leon Kozacki, Andrzej Macias, Iwona Markuszewska, Wojciech Rosik. Uniwersytet im. Adama Mickiewicza w Poznaniu. – Dok. kartogr. w jęz. pol.

ISBN 978-83-239-9821-1

1. Sianów (woj. zachodniopomorskie ; okręg) – środowisko – ochrona – mapy
912(438)ZP
b20253989

855/2007

Sławno. 1:50 000

Sławno / mapy dokumentacyjne, GEPOL Sp. z o.o., Poznań 2007, wyk. M. Michalak ; hydrogr. zdjęcie polowe, GEPOL Sp. z o.o., Poznań II-III 2007, wyk. M. Michalak ; red. Janusz Rzepecki. – Skala 1:50 000 ; współrzędne prostokątne płaskie w ukł. PUWG-92, współrzędne geograficzne geodezyjne w ukł. EUREF-89, elipsoida GRS-80 (E 16°30'-E 16°45'/N 54°30'-N 54°20'). – [Warszawa] : Główny Geodeta Kraju, [2007] (Rzeszów : Geokart-International, 2007). – 1 mapa : kolor. ; 39×34 cm.

(Mapa hydrograficzna 1:50 000. Ukł. 1992 ; N-33-58-C).

zob. Skorowidz mapy hydrograficznej Polski 1:50 000

Tyt. znad ramki mapy. – Wytyczne techniczne do mapy sporządzone przez GUGiK. – Podstawowe materiały kartogr.: Baza danych wektorowych VMAPL2, OPGK Koszalin, stan 2000; Mapa glebowo-rolnicza 1:25 000, IUNG Puławy, wyd. 1965-74. – Rzeźba terenu: poziomice, punkty wysokości. – Poziom odniesienia Kronsztadt-86. – Objasnienia znaków na lewym marginesie. – Na dolnym marginesie podział administracyjny. – Verso: komentarz do mapy - Alfred Kaniecki, Leszek Sobkowiak. Uniwersytet im. A. Mickiewicza w Poznaniu. – Sfinansowano ze środków Marszałka Województwa Zachodniopomorskiego. – Cop. Główny Geodeta Kraju. – Cop. by Alfred Kaniecki, Leszek Sobkowiak. . – Dok. kartogr. w jęz. pol.

ISBN 978-83-239-9799-3

1. Sławno (woj. zachodniopomorskie ; okręg) – hydrografia – mapy
912(438)ZP
b20256413

856/2007

Sławno. 1:50 000

Sławno / mapy dokumentacyjne, GEPOL Sp. z o.o., Poznań 2007, wyk. M. Michalak ; sozologiczne zdjęcie polowe, GEPOL Sp. z o.o., Poznań II-III 2007, wyk. M. Michalak ; red.: Janusz Rzepecki. – Skala 1:50 000 ; współrzędne prostokątne płaskie w ukł. PUWG-92, współrzędne geograficzne geodezyjne w ukł. EUREF-89, elipsoida GRS-80 (E 16°30'-E 16°45'/N 54°30'-N 54°20'). – [Warszawa] : Główny Geodeta Kraju, [2007] (Rzeszów : Geokart-International, 2007). – 1 mapa : kolor. ; 39×34 cm.

(Mapa sozologiczna 1:50 000. Ukł. 1992 ; N-33-58-C).

zob. Skorowidz mapy sozologicznej Polski 1:50 000

Tyt. znad ramki mapy. – Wytyczne techniczne do mapy sporządzone przez GUGiK. – Podstawowe materiały kartogr.: Baza danych wektorowych VMAPL2, OPGK Koszalin, stan 2000; Mapa glebowo-rolnicza 1:25 000, IUNG Puławy, wyd. 1965-74. – Rzeźba terenu: poziomice, punkty wysokości. – Poziom odniesienia Kronsztadt-86. – Objasnienia znaków na lewym marginesie. – Na dolnym marginesie podział administracyjny. – Verso: komentarz do mapy - Leon Kozacki [et al.]. – Sfinansowano ze środków Marszałka Województwa Zachodniopomorskiego. – Cop. Główny Geodeta Kraju. – Cop. by Leon Kozacki, Andrzej Macias, Iwona Matuszyńska, Wojciech Rosik. Uniwersytet im. Adama Mickiewicza w Poznaniu. – Dok. kartogr. w jęz. pol.

ISBN 978-83-239-9817-4

1. Sławno (woj. zachodniopomorskie ; okręg) – środowisko – ochrona – mapy
912(438)ZP
b20254167

857/2007

Sławno. 1:100 000

Powiat sławieński : mapa turystyczna 1:100 000 = Touristische Karte / Wydawnictwo REGION ; treść: Jarosław Ellwart ; zdj.: J. Ellwart, P. Jędruszczak. – Wyd. 4. – Skala 1:100 000. – Gdynia : REGION, 2007 (Pelplin : "Bernardinum"). – 1 mapa : kolor. ; 47×46 cm, złoż. 24×14 cm.

Tyt. panelowy. – Mapy poboczne: Darłowo, [ca 1:7 000], 16×17 cm; Sławno, [ca 1:15 000], 26×17 cm; Dąbki, [ca 1:15 000], 9×13 cm; Darłówek, [ca 1:13 000], 16×13 cm; Jarosławiec, [ca 1:15 000], 8×13 cm. – Recto: indeksy ulic Darłowa i Sławna. – Verso: inform. turyst.-krajozn. z fot. oraz inform. teleadresowy. – Tylny panel: mapa pogładowa. – Cop. Wydawnictwo REGION. – Treść mapy w jęz. pol., tekst i legenda także w jęz. niem.

1. Sławno (woj. zachodniopomorskie ; okręg) – mapy 2. Darłowo (woj. zachodniopomorskie) – mapy 3. Sławno (woj. zachodniopomorskie) – mapy 4. Dąbki (woj. zachodniopomorskie) – mapy 5. Darłowo (woj. zachodniopomorskie) – Darłówek – mapy 6. Jarosławiec (woj. zachodniopomorskie) – mapy

912(438)ZP
b19627142

858/2007

Szczecin. 1:17 500

Szczecin : atlas miasta 1:17 500 = City Atlas = Stadtatlas / oprac. Polskie Przedsiębiorstwo Wydawnictw Kartograficznych im. E. Romera, S.A. ; red.: Beata Konopska, Michał Starzewski ; zespół red.: Ewa Kowalska [et al.] ; zespół inform. geogr.: Jacek Ruciński [et al.] ; aktual. zakończono w kwietniu 2007 r. – Skala 1:17 500. – Warszawa : PPWK, 2007. – 1 atlas (s. mapy III-XI, 2-64, s. tekst 65-70, s. indeks 71-80) : kolor. ; 24 cm, skoroszyt.

Data wyd. z CIP. – Wewnętrzna s. okł.: mapa skorowidzowa. – Spis ulic, inform. adresowy, komunikacja miejska. – COPERNICUS - logo handlowe PPWK. – Nr kat. 52-006-21-01. – Cop. by PPWK S.A. – Atlas i tekst w jęz. pol., legenda także w jęz. ang. i niem.

ISBN 978-83-7329-979-5

1. Szczecin (woj. zachodniopomorskie) – mapy
912(438)ZP
b20034519

859/2007

Szczecin. 1:25 000

Szczecin, Police : plany miast 1:25 000 / Polskie Przedsiębiorstwo Wydawnictw Kartograficznych im. E. Romera ; red.: Beata Konopska i Michał Starzewski ; zespół red.: Romualda Szura [et al.]. – Wyd. 5, aktual. planu zakończono w listopadzie 2006 r. / red. wyd. Ewa Kowalska. – Skala 1:25 000. – Warszawa : PPWK, 2007. – 1 mapa : dwustronny, kolor. ; ark. pap. 66×96 cm, złoż. 22×12 cm.

Tyt. panelowy. – Data wyd. z CIP – Rzeźba terenu: poziomice, punkty wysokości. – Mapa poboczna: [Szczecin] Centrum miasta, 1:12 500, 44×36 cm. – Recto: wykaz ważniejszych zabytków oznaczonych na planie. – Verso: inform. adresowy, indeks ulic. – COPERNICUS - logo handlowe PPWK. – Nr kat. 51-157-70-03. – Cop. by PPWK im. E. Romera S.A. – Treść mapy w jęz. pol., legenda także w jęz. ang., niem. i fr.

ISBN 83-7329-890-8. – ISBN 978-83-7329-890-3

1. Szczecin (woj. zachodniopomorskie) – mapy 2. Police (woj. zachodniopomorskie) – mapy

912(438)ZP

b1881945x

860/2007

Szczecin. 1:25 000

Szczecin, Police : plany miast 1:25 000 / oprac. Polskie Przedsiębiorstwo Wydawnictw Kartograficznych im. E. Romera ; red.: Beata Konopska i Michał Starzewski ; zespół red.: Ewa Chwedoruk [et al.]. – Wyd. 6, aktual. planu zakończono w kwietniu 2007 r. / red. wyd. Ewa Kowalska. – Skala 1:25 000. – Warszawa : PPWK, 2007. – 1 mapa : dwustronny, kolor. ; ark. pap. 66×96 cm, złoż. 22×12 cm.

Tyt. panelowy. – Data wyd. z CIP – Rzeźba terenu: punkty wysokości. – Mapa poboczna: [Szczecin] Centrum miasta, 1:12 500, 44×36 cm. – Recto: wykaz ważniejszych zabytków oznaczonych na planie. – Verso: inform. adresowy, indeks ulic. – COPERNICUS - logo handlowe PPWK. – Nr kat. 51-157-70-04. – Cop. by PPWK im. E. Romera S.A. – Treść mapy w jęz. pol., legenda także w jęz. ang., niem. i fr.

ISBN 978-83-7539-012-4

1. Szczecin (woj. zachodniopomorskie) – mapy 2. Police (woj. zachodniopomorskie) – mapy

912(438)ZP

b20797254

861/2007

Szczecin. 1:40 000

Rowerowy Szczecin : ścieżki i szlaki rowerowe / ExpressMap ; red. i oprac. kartogr. Aneta Rupniewska. – Skala 1:40 000. – Warszawa : ExpressMap Polska, cop. 2007. – 1 mapa : dwustronny, kolor. ; 33×48 cm, złoż. 16×10 cm, laminowany.

Tyt. panelowy. – Cop. Wydawnictwo Kartograficzne ExpressMap Polska Sp. z o.o. – Dok. kartogr. w jęz. pol.

ISBN 978-83-60120-72-9

1. Szczecin (woj. zachodniopomorskie) – mapy turystyczne 2. Turystyka rowerowa – Polska – mapy turystyczne

912(438)ZP

b20338764

862/2007

Szczecin. 1:75 000

Okolice Szczecina : 1:75 000 / ExpressMap Polska ; oprac. kartogr. Jan Ufnal [et al.] ; oprac. wydaw. Wojciech Kowalski. – Skala 1:75 000 ; współrzędne geogr. w układzie WGS-84. – Warszawa : ExpressMap Polska, 2007. – 1 mapa : dwustronny, kolor. ; ark. pap. 47×101 cm, złoż. 24×11 cm, laminowany.

Tyt. panelowy. – Rzeźba terenu: poziomice, punkty wysokości, izobaty, punkty głębokości. – Cop. Wydawnictwo Kartograficzne ExpressMap Polska Sp. z o.o. – Treść mapy w jęz. pol. i niem., legenda także w jęz. ang. i niem.

ISBN 978-83-60120-96-5

1. Szczecin (woj. zachodniopomorskie ; okręg) – mapy turystyczne 2. Bukowa, Puszcza – mapy

912(438)ZP

b20419880

863/2007

Świnoujście. 1:20 000

Świnoujście : skala 1:20 000 : Międzyzdroje : plan miasta = city plan = Stadtplan = plan de la ville / DAUNPOL sp. z o.o. Wydawnictwo Kartograficzne. – Skala 1:20 000. – Warszawa : DAUNPOL, 2007. – 1 mapa : kolor. ; ark. pap. 48×60 cm, złoż. 24×13 cm.

Tyt. panelowy. – Rzeźba terenu: punkty wysokości. – Mapy poboczne: Międzyzdroje, 1:10 000, 23×23 cm; Okolice Świnoujścia, 1:300 000, 23×27 cm. – Recto: indeks ulic. – Verso: indeks ulic, atrakcje turyst. z fot., inform. teleadresowy. – PILOT - logo handlowe DAUNPOL. – Cop. DAUNPOL sp. z o.o. Wydawnictwo Kartograficzne. – Treść mapy i tekst w jęz. pol., legenda także w jęz. ang. i niem.

ISBN 978-83-7475-177-3

1. Świnoujście (woj. zachodniopomorskie) – mapy 2. Międzyzdroje (woj. zachodniopomorskie) – mapy 3. Świnoujście (woj. zachodniopomorskie ; okręg) – mapy turystyczne

912(438)ZP

b23872032

864/2007

Świnoujście. 1:50 000

Świnoujście / mapy dokumentacyjne, GEPOL Sp. z o.o., Poznań 2007, wyk. J. Kamiński ; hydrogr. zdjęcie polowe, GEPOL Sp. z o.o., Poznań II-III 2007, wyk. J. Kamiński ; red. Janusz Rzepecki. – Skala 1:50 000 ; współrzędne prostokątne płaskie w ukł. PUWG-92, współrzędne geograficzne geodezyjne w ukł. EUREF-89, elipsoida GRS-80 (E 14°00′-E 14°15′/N 54°00′-N 53°50′). – [Warszawa] : Główny Geodeta Kraju, [2007] (Rzeszów : Geokart-International, 2007). – 1 mapa : kolor. ; 39×35 cm.

(Mapa hydrograficzna 1:50 000. Ukł. 1992 ; N-33-77-A).

zob. Skorowidz mapy hydrograficznej Polski 1:50 000

Tyt. znad ramki mapy. – Wytyczne techniczne do mapy sporządzone przez GUGiK. – Podstawowe materiały kartogr.: Baza danych wektorowych VMAPL2, OPGK Koszalin, stan 2000; Mapa glebowo-rolnicza 1:25 000, IUNG Puławy, wyd. 1965-74. – Rzeźba terenu: poziomice, punkty wysokości. – Poziom odniesienia Kronsztadt-86. – Objaśnienia znaków na lewym marginesie. – Na dolnym marginesie podział administracyjny. – Verso: komentarz do mapy - Renata Graf. – Sfinansowano ze środków Marszałka Województwa Zachodniopomorskiego. – Cop. Główny Geodeta Kraju. – Cop. by Renata Graf. Uniwersytet im. A. Mickiewicza w Poznaniu. – Dok. kartogr. w jęz. pol.

ISBN 978-83-239-9791-7

1. Świnoujście (woj. zachodniopomorskie ; okręg) – hydrografia – mapy

912(438)ZP

b20256875

865/2007

Świnoujście. 1:50 000

Świnoujście / mapy dokumentacyjne, GEPOL Sp. z o.o., Poznań 2007, wyk. J. Kamiński ; sozologiczne zdjęcie polowe, GEPOL Sp. z o.o., Poznań II-III 2007, wyk. J. Kamiński ; red. Janusz Rzepecki. – Skala 1:50 000 ; współrzędne prostokątne płaskie w ukł. PUWG-92, współrzędne geograficzne geodezyjne w ukł. EUREF-89, elipsoida GRS-80 (E 14°00'-E 14°15'/N 54°00'-N 53°50'). – [Warszawa] : Główny Geodeta Kraju, [2007] (Rzeszów : Geokart-International, 2007). – 1 mapa : kolor. ; 39×35 cm.

(Mapa sozologiczna 1:50 000. Ukł. 1992 ; N-33-77-A).

[zob. Skorowidz mapy sozologicznej Polski 1:50 000](#)

Tyt. znad ramki mapy. – Wytyczne techniczne do mapy sporządzone przez GUGiK. – Podstawowe materiały kartogr.: Baza danych wektorowych VMAPL2, OPGK Koszalin, stan 2000; Mapa glebowo-rolnicza 1:25 000, IUNG Puławy, wyd. 1965-74. – Rzeźba terenu: poziomice, punkty wysokości. – Poziom odniesienia Kronsztadt-86. – Objaśnienia znaków na lewym marginesie. – Na dolnym marginesie podział administracyjny. – Verso: komentarz do mapy - Leon Kozacki [et al.]. – Sfinansowano ze środków Marszałka Województwa Zachodniopomorskiego. – Cop. Główny Geodeta Kraju. – Cop. by Leon Kozacki, Andrzej Macias, Sylwia Bródka, Wojciech Rosik. Uniwersytet im. Adama Mickiewicza w Poznaniu. – Dok. kartogr. w jęz. pol.

ISBN 978-83-239-9809-9

1. Świnoujście (woj. zachodniopomorskie ; okręg) – środowisko – ochrona – mapy

912(438)ZP

b20254623

866/2007

Trzebiatów. 1:50 000

Trzebiatów / mapy dokumentacyjne, GEPOL Sp. z o.o., Poznań 2007, wyk. J. Kamiński ; hydrogr. zdjęcie polowe, GEPOL Sp. z o.o., Poznań II-III 2007, wyk. J. Kamiński ; red. Janusz Rzepecki. – Skala 1:50 000 ; współrzędne prostokątne płaskie w ukł. PUWG-92, współrzędne geograficzne geodezyjne w ukł. EUREF-89, elipsoida GRS-80 (E 15°15'-E 15°30'/N 54°10'-N 54°00'). – [Warszawa] : Główny Geodeta Kraju, [2007] (Rzeszów : Geokart-International, 2007). – 1 mapa : kolor. ; 39×35 cm.

(Mapa hydrograficzna 1:50 000. Ukł. 1992 ; N-33-67-D).

[zob. Skorowidz mapy hydrograficznej Polski 1:50 000](#)

Tyt. znad ramki mapy. – Wytyczne techniczne do mapy sporządzone przez GUGiK. – Podstawowe materiały kartogr.: Baza danych wektorowych VMAPL2, OPGK Koszalin, stan 2000; Mapa glebowo-rolnicza 1:25 000, IUNG Puławy, wyd. 1965-74. – Rzeźba terenu: poziomice, punkty wysokości. – Poziom odniesienia Kronsztadt-86. – Objaśnienia znaków na lewym marginesie. – Na dolnym marginesie podział administracyjny. – Verso: komentarz do mapy - Alfred Kaniecki, Alicja Baczyńska, Anna Gogolek. – Sfinansowano ze środków Marszałka Województwa Zachodniopomorskiego. – Cop. Główny Geodeta Kraju. – Cop. by Alfred Kaniecki, Alicja Baczyńska, Anna Gogolek. Uniwersytet im. Adama Mickiewicza w Poznaniu. – Dok. kartogr. w jęz. pol.

ISBN 978-83-239-9790-0

1. Trzebiatów (woj. zachodniopomorskie ; okręg) – hydrografia – mapy

912(438)ZP

b20256942

867/2007

Trzebiatów. 1:50 000

Trzebiatów / mapy dokumentacyjne, GEPOL Sp. z o.o., Poznań 2007, wyk. J. Kamiński ; sozologiczne zdjęcie polowe, GEPOL Sp. z o.o., Poznań II-III 2007, wyk. J. Kamiński ; red.: Janusz Rzepecki. – Skala 1:50 000 ; współrzędne prostokątne płaskie w ukł. PUWG-92, współrzędne geograficzne geodezyjne w ukł. EUREF-89, elipsoida GRS-80 (E 15°15'-E 15°30'/N 54°10'-N 54°00'). – [Warszawa] : Główny Geodeta Kraju, [2007] (Rzeszów : Geokart-International, 2007). – 1 mapa : kolor. ; 39×35 cm.

(Mapa sozologiczna 1:50 000. Ukł. 1992 ; N-33-67-D).

[zob. Skorowidz mapy sozologicznej Polski 1:50 000](#)

Tyt. znad ramki mapy. – Wytyczne techniczne do mapy sporządzone przez GUGiK. – Podstawowe materiały kartogr.: Baza danych wektorowych VMAPL2, OPGK Koszalin, stan 2000; Mapa glebowo-rolnicza 1:25 000, IUNG Puławy, wyd. 1965-74. – Rzeźba terenu: poziomice, punkty wysokości. – Poziom odniesienia Kronsztadt-86. – Objaśnienia znaków na lewym marginesie. – Na dolnym marginesie podział administracyjny. – Verso: komentarz do mapy - Gabriela Karwacka [et al.]. – Sfinansowano ze środków Marszałka Województwa Zachodniopomorskiego. – Cop. Główny Geodeta Kraju. – Cop. by Jolanta Kijowska, Andrzej Kijowski, Stefan Żynda. Uniwersytet im. Adama Mickiewicza w Poznaniu. – Dok. kartogr. w jęz. pol.

ISBN 978-83-239-9808-2

1. Trzebiatów (woj. zachodniopomorskie ; okręg) – środowisko – ochrona – mapy

912(438)ZP

b2025457x

868/2007

Ustronie Morskie. 1:50 000

Ustronie Morskie / mapy dokumentacyjne, GEPOL Sp. z o.o., Poznań 2007, wyk. H. Mamet ; hydrogr. zdjęcie polowe, GEPOL Sp. z o.o., Poznań II-III 2007, wyk. H. Mamet ; red. Janusz Rzepecki. – Skala 1:50 000 ; współrzędne prostokątne płaskie w ukł. PUWG-92, współrzędne geograficzne geodezyjne w ukł. EUREF-89, elipsoida GRS-80 (E 15°45'-E 16°00'/N 54°20'-N 54°10'). – [Warszawa] : Główny Geodeta Kraju, [2007] (Rzeszów : Geokart-International, 2007). – 1 mapa : kolor. ; 39×34 cm.

(Mapa hydrograficzna 1:50 000. Ukł. 1992 ; N-33-68-B).

[zob. Skorowidz mapy hydrograficznej Polski 1:50 000](#)

Tyt. znad ramki mapy. – Wytyczne techniczne do mapy sporządzone przez GUGiK. – Podstawowe materiały kartogr.: Baza danych wektorowych VMAPL2, OPGK Koszalin, stan 2000; Mapa glebowo-rolnicza 1:25 000, IUNG Puławy, wyd. 1965-74. – Rzeźba terenu: poziomice, punkty wysokości. – Poziom odniesienia Kronsztadt-86. – Objasnienia znaków na lewym marginesie. – Na dolnym marginesie podział administracyjny. – Verso: komentarz do mapy - Alfred Kaniecki, Alicja Baczyńska, Anna Gogolek. – Sfinansowano ze środków Marszałka Województwa Zachodniopomorskiego. – Cop. Główny Geodeta Kraju. – Cop. by Jerzy Bieroński, Władysław Pawlak, Jan Tomaszewski. Uniwersytet im. A. Mickiewicza w Poznaniu. – Dok. kartogr. w jęz. pol.

ISBN 978-83-239-9801-3

1. Ustronie Morskie (woj. zachodniopomorskie ; okręg) – hydrografia – mapy

912(438)ZP

b20256711

869/2007

Ustronie Morskie. 1:50 000

Ustronie Morskie / mapy dokumentacyjne, GEPOL Sp. z o.o., Poznań 2007, wyk. H. Mamet ; sozologiczne zdjęcie polowe, GEPOL Sp. z o.o., Poznań II-III 2007, wyk. H. Mamet ; red.: Janusz Rzepecki. – Skala 1:50 000 ; współrzędne prostokątne płaskie w ukł. PUWG-92, współrzędne geograficzne geodezyjne w ukł. EUREF-89, elipsoida GRS-80 (E 15°45'-E 16°00'/N 54°20'-N 54°10'). – [Warszawa] : Główny Geodeta Kraju, [2007] (Rzeszów : Geokart-International, 2007). – 1 mapa : kolor. ; 39×34 cm.

(Mapa sozologiczna 1:50 000. Ukł. 1992 ; N-33-68-B).

[zob. Skorowidz mapy sozologicznej Polski 1:50 000](#)

Tyt. znad ramki mapy. – Wytyczne techniczne do mapy sporządzone przez GUGiK. – Podstawowe materiały kartogr.: Baza danych wektorowych VMAPL2, OPGK Koszalin, stan 2000; Mapa glebowo-rolnicza 1:25 000, IUNG Puławy, wyd. 1965-74. – Rzeźba terenu: poziomice, punkty wysokości. – Poziom odniesienia Kronsztadt-86. – Objasnienia znaków na lewym marginesie. – Na dolnym marginesie podział administracyjny. – Verso: komentarz do mapy - Jolanta Kijowska, Andrzej Kijowski, Stefan Żynda. – Sfinansowano ze środków Marszałka Województwa Zachodniopomorskiego. – Cop. Główny Geodeta Kraju. – Cop. by Jolanta Kijowska, Andrzej Kijowski, Stefan Żynda. Uniwersytet im. Adama Mickiewicza w Poznaniu. – Dok. kartogr. w jęz. pol.

ISBN 978-83-239-9819-8

1. Ustronie Morskie (woj. zachodniopomorskie ; okręg) – środowisko – ochrona – mapy

912(438)ZP

b20254064

870/2007

Wolin. 1:50 000

Wolin / mapy dokumentacyjne, GEPOL Sp. z o.o., Poznań 2007, wyk. H. Mamet ; hydrogr. zdjęcie polowe, GEPOL Sp. z o.o., Poznań II-III 2007, wyk. H. Mamet ; red. Janusz Rzepecki. – Skala 1:50 000 ; współrzędne prostokątne płaskie w ukł. PUWG-92, współrzędne geograficzne geodezyjne w ukł. EUREF-89, elipsoida GRS-80 (E 14°30'-E 14°45'/N 54°00'-N 53°50'). – [Warszawa] : Główny Geodeta Kraju, [2007] (Rzeszów : Geokart-International, 2007). – 1 mapa : kolor. ; 39×35 cm.

(Mapa hydrograficzna 1:50 000. Ukł. 1992 ; N-33-78-A).

[zob. Skorowidz mapy hydrograficznej Polski 1:50 000](#)

Tyt. znad ramki mapy. – Wytyczne techniczne do mapy sporządzone przez GUGiK. – Podstawowe materiały kartogr.: Baza danych wektorowych VMAPL2, OPGK Koszalin, stan 2000; Mapa glebowo-rolnicza 1:25 000, IUNG Puławy, wyd. 1965-74. – Rzeźba terenu: poziomice, punkty wysokości. – Poziom odniesienia Kronsztadt-86. – Objasnienia znaków na lewym marginesie. – Na dolnym marginesie podział administracyjny. – Verso: komentarz do mapy - Dariusz Wrzesiński. – Sfinansowano ze środków Marszałka Województwa Zachodniopomorskiego. – Cop. Główny Geodeta Kraju. – Cop. by Dariusz Wrzesiński. Uniwersytet im. A. Mickiewicza w Poznaniu. – Dok. kartogr. w jęz. pol.

ISBN 978-83-239-9793-1

1. Wolin (woj. zachodniopomorskie ; okręg) – hydrografia – mapy

912(438)ZP

b20256620

871/2007

Wolin. 1:50 000

Wolin / mapy dokumentacyjne, GEPOL, Poznań 2007, wyk. M. Mamet ; sozologiczne zdjęcie polowe, GEPOL, Poznań II-III 2007, wyk. M. Mamet ; red. Janusz Rzepecki. – Skala 1:50 000 ; współrzędne prostokątne płaskie w ukł. PUWG-92, współrzędne geograficzne geodezyjne w ukł. EUREF-89, elipsoida GRS-80 (E 14°30'-E 14°45'/N 54°00'-N 53°50'). – [Warszawa] : Główny Geodeta Kraju, [2007] (Rzeszów : Geokart-International, 2007). – 1 mapa : kolor. ; 39×35 cm.

(Mapa sozologiczna 1:50 000. Ukł. 1992 ; N-33-78-A).

[zob. Skorowidz mapy sozologicznej Polski 1:50 000](#)

Tyt. znad ramki mapy. – Wytyczne techniczne do mapy sporządzone przez GUGiK. – Podstawowe materiały kartogr.: Baza danych wektorowych VMAPL2, OPGK Koszalin, stan 2000; Mapa glebowo-rolnicza 1:25 000, IUNG Puławy, wyd. 1965-74. – Rzeźba terenu: poziomice, punkty wysokości. – Poziom odniesienia Kronsztadt-86. – Objasnienia znaków na lewym marginesie. – Na dolnym marginesie podział administracyjny. – Verso: komentarz do mapy - Leon Kozacki [et al.]. – Sfinansowano ze środków Marszałka Województwa Zachodniopomorskiego. – Cop. Główny

Geodeta Kraju. – Cop. by Leon Kozacki, Andrzej Macias, Sylwia Bródka, Wojciech Rosik. Uniwersytet im. Adama Mickiewicza w Poznaniu. – Dok. kartogr. w jęz. pol.

ISBN 978-83-239-9811-2

1. Wolin (woj. zachodniopomorskie ; okręg) – środowisko – ochrona – mapy

912(438)ZP

b20254684

872/2007

Zachodniopomorskie, województwo. 1:300 000

Województwo zachodniopomorskie : mapa samochodowa 1:300 000 / oprac.: Polskie Przedsiębiorstwo Wydawnictw Kartograficznych im. E. Romera, S.A. ; red.: Beata Konopska, Michał Starzewski ; zespół red.: Jacek Sawicki, Wojciech Nerlo, Michał Pyrko. – Wyd. 5 / red. wyd. Mikołaj Cacopulos. – Skala 1:300 000. – Warszawa : PPWK, 2007. – 1 mapa : kolor ; 72×66 cm, złoż. 22×12 cm.

Tyt. panelowy. – Data wyd. z CIP. – Rzeźba terenu: punkty wysokości. – Podział admin. do poziomu powiatów. – Mapy poboczne: Świnoujście, 1:50 000, 23×21 cm; Szczecin, 1:50 000, 47×43 cm; Koszalin, 1:50 000, 23×21 cm; Wałcz, 1:30 000, 23×21 cm. – Verso: spis miejscowości. – COPERNICUS - logo handlowe PPWK. – Nr kat. 57-016-21-01. – Cop. by PPWK im. E. Romera S.A. – Treść mapy w jęz. pol., legenda także w jęz. ang. i niem.

ISBN 978-83-7329-977-1

1. Zachodniopomorskie, województwo – mapy drogowe 2. Świnoujście (woj. zachodniopomorskie) – mapy 3. Szczecin (woj. zachodniopomorskie) – mapy 4. Koszalin (woj. zachodniopomorskie) – mapy 5. Wałcz (woj. zachodniopomorskie) – mapy

912(438)ZP

b19959473

873/2007

912(5) AZJA

Azja. [Skale różne]

Azja : krajobrazy, państwa Azji. Cz. 1 / oprac. Demart S.A., Warszawa 2007. – [Skale różne]. – Warszawa : Axel Springer Polska, 2007. – 1 atlas ([8] s.) : mapy, fot. kolor ; 35 cm.

(Atlas Świata Dziennika ; z. 8/24).

Rzeźba terenu: cieniowanie, barwy hipsometryczne, barwy batymetryczne, punkty głębokości, punkty wysokości. – Bezpłatny dodatek do Dziennika Polska, Europa, Świat. – Atlas w jęz. pol.

ISBN 978-83-7558-037-2 (z. 8). – ISBN 978-83-7558-005-1

1. Azja – mapy 2. Krajobraz – Azja – mapy

912(5)

b23253174

874/2007

Azja. [Skale różne]

Azja : państwa Azji. Cz. 10-11 / oprac. Demart S.A., Warszawa 2007. – [Skale różne]. – Warszawa : Axel Springer Polska, 2007. – 1 atlas ([8] s.) : mapy, fot. kolor ; 35 cm.

(Atlas Świata Dziennika ; z. 13/24).

Rzeźba terenu: cieniowanie, barwy hipsometryczne, barwy batymetryczne, punkty głębokości, punkty wysokości. – Bezpłatny dodatek do Dziennika Polska, Europa, Świat. – Atlas w jęz. pol.

ISBN 978-83-7558-057-0 (z. 13). – ISBN 978-83-7558-005-1

1. Azja – mapy

912(5)

b23252170

875/2007

Azja. [Skale różne]

Azja : państwa Azji. Cz. 2-3 / oprac. Demart S.A., Warszawa 2007. – [Skale różne]. – Warszawa : Axel Springer Polska, 2007. – 1 atlas ([8] s.) : mapy, fot. kolor ; 35 cm.

(Atlas Świata Dziennika ; z. 9/24).

Rzeźba terenu: cieniowanie, barwy hipsometryczne, barwy batymetryczne, punkty głębokości, punkty wysokości. – Bezpłatny dodatek do Dziennika Polska, Europa, Świat. – Atlas w jęz. pol.

ISBN 978-83-7558-041-9 (z. 9). – ISBN 978-83-7558-005-1

1. Azja – mapy

912(5)

b23253125

876/2007

Azja. [Skale różne]

Azja : państwa Azji. Cz. 4-5 / oprac. Demart S.A., Warszawa 2007. – [Skale różne]. – Warszawa : Axel Springer Polska, 2007. – 1 atlas ([8] s.) : mapy, fot. kolor ; 35 cm.

(Atlas Świata Dziennika ; z. 10/24).

Rzeźba terenu: cieniowanie, barwy hipsometryczne, barwy batymetryczne, punkty głębokości, punkty wysokości. – Bezpłatny dodatek do Dziennika Polska, Europa, Świat. – Atlas w jęz. pol.

ISBN 978-83-7558-045-7 (z. 10). – ISBN 978-83-7558-005-1

1. Azja – mapy
912(5)
b23253083

877/2007

Azja. [Skale różne]

Azja : państwa Azji. Cz. 6-7 / oprac. Demart S.A., Warszawa 2007. – [Skale różne]. – Warszawa : Axel Springer Polska, 2007. – 1 atlas ([8] s.) : mapy, fot. kolor. ; 35 cm.

(Atlas Świata Dziennika ; z. 11/24).

Rzeźba terenu: cieniowanie, barwy hipsometryczne, barwy batymetryczne, punkty głębokości, punkty wysokości. – Bezpłatny dodatek do Dziennika Polska, Europa, Świat. – Atlas w jęz. pol.

ISBN 978-83-7558-049-5 (z. 11). – ISBN 978-83-7558-005-1

1. Azja – mapy
912(5)
b23252236

878/2007

Azja. [Skale różne]

Azja : państwa Azji. Cz. 8-9 / oprac. Demart S.A., Warszawa 2007. – [Skale różne]. – Warszawa : Axel Springer Polska, 2007. – 1 atlas ([8] s.) : mapy, fot. kolor. ; 35 cm.

(Atlas Świata Dziennika ; z. 12/24).

Rzeźba terenu: cieniowanie, barwy hipsometryczne, barwy batymetryczne, punkty głębokości, punkty wysokości. – Bezpłatny dodatek do Dziennika Polska, Europa, Świat. – Atlas w jęz. pol.

ISBN 978-83-7558-053-2 (z. 10 [i.e. 12]). – ISBN 978-83-7558-005-1

1. Azja – mapy
912(5)
b23252200

879/2007

Europa. Europe - Asia : mapa sieci kolejowej *zob. poz. 52*

Europa. Europe - Asia : mapa sieci kolejowej *zob. poz. 53*

912(6) AFRYKA

Afryka. [Skale różne]

Afryka : państwa Afryki. Cz. 1-2 / oprac. Demart S.A., Warszawa 2007. – [Skale różne]. – Warszawa : Axel Springer Polska, 2007. – 1 atlas ([8] s.) : mapy, fot. kolor. ; 35 cm.

(Atlas Świata Dziennika ; z. 14/24).

Rzeźba terenu: cieniowanie, barwy hipsometryczne, barwy batymetryczne, punkty głębokości, punkty wysokości. – Bezpłatny dodatek do Dziennika Polska, Europa, Świat. – Atlas w jęz. pol.

ISBN 978-83-7558-061-7 (z. 14). – ISBN 978-83-7558-005-1

1. Afryka – mapy
912(6)
b23252133

880/2007

Afryka. [Skale różne]

Afryka : państwa Afryki. Cz. 3-4 / oprac. Demart S.A., Warszawa 2007. – [Skale różne]. – Warszawa : Axel Springer Polska, 2007. – 1 atlas ([8] s.) : mapy, fot. kolor. ; 35 cm.

(Atlas Świata Dziennika ; z. 15/24).

Rzeźba terenu: cieniowanie, barwy hipsometryczne, barwy batymetryczne, punkty głębokości, punkty wysokości. – Bezpłatny dodatek do Dziennika Polska, Europa, Świat. – Atlas w jęz. pol.

ISBN 978-83-7558-065-5 (z. 15). – ISBN 978-83-7558-005-1

1. Afryka – mapy
912(6)
b23251943

881/2007

Afryka. [Skale różne]

Afryka, Ameryka Północna : państwa Afryki. Cz. 5 ; Państwa Ameryki Północnej. Cz. 1 / oprac. Demart S.A., Warszawa 2007. – [Skale różne]. – Warszawa : Axel Springer Polska, 2007. – 1 atlas ([8] s.) : mapy, fot. kolor. ; 35 cm.

(Atlas Świata Dziennika ; z. 16/24).

Rzeźba terenu: cieniowanie, barwy hipsometryczne, barwy batymetryczne, punkty głębokości, punkty wysokości. – Bezpłatny dodatek do Dziennika Polska, Europa, Świat. – Atlas w jęz. pol.

ISBN 978-83-7558-069-3 (z. 16). – ISBN 978-83-7558-005-1

1. Afryka – mapy 2. Ameryka Północna – mapy
912(6)+912(7)
b23251608

882/2007

912(7) AMERYKA PÓŁNOCNA I ŚRODKOWA

Ameryka Północna. [Skale różne]

Ameryka Północna : państwa Ameryki Północnej. Cz. 2-3 / oprac. Demart S.A., Warszawa 2007. – [Skale różne]. – Warszawa : Axel Springer Polska, 2007. – 1 atlas ([8] s.) : mapy, fot. kolor. ; 35 cm.

(Atlas Świata Dziennika ; z. 17/24).

Rzeźba terenu: cieniowanie, barwy hipsometryczne, barwy batymetryczne, punkty głębokości, punkty wysokości. – Bezpłatny dodatek do Dziennika Polska, Europa, Świat. – Atlas w jęz. pol.

ISBN 978-83-7558-073-0 (z. 17). – ISBN 978-83-7558-005-1

1. Ameryka Północna – mapy

912(7)

b23251542

883/2007

Ameryka Północna. [Skale różne]

Ameryka Północna : państwa Ameryki Północnej. Cz. 4-5 / oprac. Demart S.A., Warszawa 2007. – [Skale różne]. – Warszawa : Axel Springer Polska, 2007. – 1 atlas ([8] s.) : mapy, fot. kolor. ; 35 cm.

(Atlas Świata Dziennika ; z. 18/24).

Rzeźba terenu: cieniowanie, barwy hipsometryczne, barwy batymetryczne, punkty głębokości, punkty wysokości. – Bezpłatny dodatek do Dziennika Polska, Europa, Świat. – Atlas w jęz. pol.

ISBN 978-83-7558-077-8 (z. 18). – ISBN 978-83-7558-005-1

1. Ameryka Północna – mapy

912(7)

b23251505

884/2007

Afryka. Afryka, Ameryka Północna : państwa Afryki. *zob. poz. 882*

912(8) AMERYKA POŁUDNIOWA

Ameryka Południowa. [Skale różne]

Ameryka Południowa : państwa Ameryki Południowej. Cz. 1-2 / oprac. Demart S.A., Warszawa 2007. – [Skale różne]. – Warszawa : Axel Springer Polska, 2007. – 1 atlas ([8] s.) : mapy, fot. kolor. ; 35 cm.

(Atlas Świata Dziennika ; z. 19/24).

Rzeźba terenu: cieniowanie, barwy hipsometryczne, barwy batymetryczne, punkty głębokości, punkty wysokości. – Bezpłatny dodatek do Dziennika Polska, Europa, Świat. – Atlas w jęz. pol.

ISBN 978-83-7558-081-5 (z. 19). – ISBN 978-83-7558-005-1

1. Ameryka Południowa – mapy

912(8)

b23251359

885/2007

Ameryka Południowa. [Skale różne]

Ameryka Południowa : państwa Ameryki Południowej. Cz. 3-4 / oprac. Demart S.A., Warszawa 2007. – [Skale różne]. – Warszawa : Axel Springer Polska, 2007. – 1 atlas ([8] s.) : mapy, fot. kolor. ; 35 cm.

(Atlas Świata Dziennika ; z. 20/24).

Rzeźba terenu: cieniowanie, barwy hipsometryczne, barwy batymetryczne, punkty głębokości, punkty wysokości. – Bezpłatny dodatek do Dziennika Polska, Europa, Świat. – Atlas w jęz. pol.

ISBN 978-83-7558-085-3 (z. 20). – ISBN 978-83-7558-005-1

1. Ameryka Południowa – mapy

912(8)

b23251268

886/2007

912(9) KRAJE I REGIONY PACYFIKU. AUSTRALIA. ARKTYKA. ANTARKTYDA

Australia. [Skale różne]

Australia i Oceania : państwa Australii i Oceanii. Cz. 1-2 / oprac. Demart S.A., Warszawa 2007. – [Skale różne]. – Warszawa : Axel Springer Polska, 2007. – 1 atlas ([8] s.) : mapy, fot. kolor. ; 35 cm.

(Atlas Świata Dziennika ; z. 21/24).

Rzeźba terenu: cieniowanie, barwy hipsometryczne, barwy batymetryczne, punkty głębokości, punkty wysokości. – Bezpłatny dodatek do Dziennika Polska, Europa, Świat. – Atlas w jęz. pol.

ISBN 978-83-7558-089-1 (z. 21). – ISBN 978-83-7558-005-1

1. Australia – mapy 2. Oceania – mapy

912(9)

b23251219

887/2007

INDEKSY

Indeks tytułów map

- A**trakcje turystyczne Karpat Północnych : mapa turystyczna 251
- Atrakcje turystyczne Puszczy Knyszyńskiej 254
- Austria : mapa samochodowa 1:500 000 37
- B**abiogórski Park Narodowy : Korbielów, Zawoja, Zubrzyca Górna 173
- Baciuty 535
- Bałtów w krainie dinozaurów : mapa turystyczna = tourist map = touristische Karte 718
- Bałtyk, Cieśnina Sund - część południowa : skala 1:75 000 (56°) 34
- Bałtyk, Cieśnina Sund - część północna : skala 1:75 000 (56°) 35
- Bałtyk, część południowo-zachodnia : skala 1:300 000 (55°) 26
- Bałtyk, Wielki Bełt - część południowa : skala 1:75 000 (56°00') 29
- Bałtyk, Wielki Bełt - część północna : skala 1:75 000 (56°00') 30
- Bałtyk Zachodni, Warnemünde, Sund-Arkona : skala 1:150 000 (54°30') 36
- Bałtyk, Zatoka Gdańska - część zachodnia : skala 1:75 000 (54°30') 31
- Bałtyk, Zatoka Kilońska : skala 1:120 000 (54°30') 32
- Bałtyk, Zatoka Meklemburska : skala 1:150 000 (54°30') 33
- Belgia, Holandia, Luksemburg : mapa samochodowa 1:500 000 38
- Bełchatów, Opoczno, Piotrków Trybunalski, Tomaszów Mazowiecki : plany miast 1:20 000 415-6
- Bełżyce 377-8
- Berlin : plan miasta 1:12 000 = city plan = stadtplan [!] = plan de la ville 39
- Berlin : plan miasta 1:17 500 40
- Beskid Makowski : 1:50 000 211
- Beskid Sądecki : mapa turystyczna : skala 1:50 000 = Tourist map = Touristenkarte = Turistická mapa 212
- Beskid Śląski : mapa turystyczna 1:50 000 214
- Beskid Śląski : mapa wodoodporna-laminowana : skala 1:40 000 213
- Beskid Śląski i Pasma Wielkiej Raczy : mapa turystyczna 1:50 000 = Tourist Map = Touristenkarte 215
- Beskid Śląski i Żywiecki : mapa turystyczna : skala 1:75 000 216
- Beskid Śląski i Żywiecki : mapa turystyczna 1:100 000 = Tourist Map = Touristenkarte 218-9
- Beskid Śląski i Żywiecki : mapa turystyczna 1:75 000 217
- Beskid Śląski, Żywiecki, Mały : mapa turystyczna = tourist map : skala = scale 1:100 000 220
- Beskid trzech granic: Czechy, Polska, Słowacja : mapa turystyczna = tourist map : skala = scale 1:75 000 223
- Beskid Wysoki, Beskid Wyspowy, Beskid Makowski 222
- Beskid Wyspowy : 1:65 000 221
- Beskidy : Mały, Śląski i Żywiecki : mapa turystyczna 1:75 000 = tourist map = Touristenkarte 224-5
- Będzin : plan miasta i mapa powiatu 609
- Białystok 536
- Białystok - Nowe Miasto 537
- Białystok - Skorupy 538
- Białystok - Starosielce 539
- Białystok - Wygoda 540
- Białystok - Wysoki Stoczek 541
- Bielawa : plan miasta 312
- Bielsko-Biała : mapa 1:20 000 = map = Karte 611
- Bielsko-Biała : plan miasta : skala 1:20 000 : Żywiec, Czechowice-Dziedzice = city plan = Stadtplan = plan de la ville 612
- Bielsko-Biała : plan miasta 1:17 000 : Czechowice-Dziedzice, Skoczów, Żywiec 610
- Bieszczady ; Góry Słonne : skala 1:75 000 228-9
- Bieszczady : mapa turystyczna : skala 1:75 000 227
- Bieszczady : 1:65 000 226
- Bieszczady Wschodnie ; Verhn'odnisterc'ki Beskidi, Strijs'ko-Sâns'ka Verhovina, Skolivs'ki Beskidi, Polonina Runa (Rivna), Pasma Girs'ke Pikuâ : mapa dla wytrawnego turysty : skala 1:100 000 79
- Bliskie okolice Wrocławia : część południowo-zachodnia : skala 1:50 000 354
- Bogucin 766
- Bojszowy : mapa gminy 1:20 000 614
- Borsukówka 542
- Bory Tucholskie, Kociewie : mapa turystyczna 1:100 000 301
- Bratysława : plan miasta 1:20 000 41
- Brenna i okolice : Beskid Śląski : skala 1:25 000 615
- Breslau : Stadtplan = Wrocław : plan miasta : skala 1:18 000 341
- Brojce 827-8
- Brwinów : plan miasta : skala 1:11 500 = City Plan = Stadtplan 471
- Brzeg : plan miasta 508
- Bułgaria : mapa samochodowa 1:500 000 42
- Busko-Zdrój i okolice : mapa okolic 1:75 000 : mapa turystyczna = tourist map ; Plan Buska-Zdroju 1:10 000 719
- Bydgoszcz : mini plan centrum 1:20 000 361
- Bydgoszcz : plan miasta 1:15 000 360
- Bytom ; Piekary Śląskie : plan miasta : skala 1:20 000 = city plan = Stadtplan = plan de la ville 618
- Bytomski park miejski : na dawnych mapach i fotografiach = Beuthener Stadtpark : auf alten Karten und Fotos 617
- Bytomskie koleje : na dawnych mapach i fotografiach = Die Beuthener Eisenbahnen : auf alten Karten und Fotos 616

- Bytów i okolice [!]; Gmina Bytów : mapa turystyczna 1:50 000 = Touristische Karte 577
- Centralny szlak rowerowy Roztocza : mapa turystyczna 1:100 000 = tourist map 282
- Centralny szlak rowerowy Roztocza : mapa turystyczna 1:50 000 278
- Centralny szlak rowerowy Roztocza : mapa turystyczna 1:50 000 = tourist map 279
- Choroszcz 543
- Chorzów : plan miasta 620
- Chorzów, Siemianowice Śl., Świętochłowice : plan miasta : skala 1:20 000 = city plan = Stadtplan = plan de la ville 621
- Chorzów, Siemianowice Śląskie, Świętochłowice : plan miasta 1:25 000 622
- Chraboty 544
- Cieszyn : plan miasta i mapa powiatu 624
- Cieszyn, Český Těšín : turystyczny plan miasta 1:20 000 = plán města = city map = Stadtplan 625
- Cracow : City map 1:20 000 = Kraków 442
- Czechy : mapa drogowa 1:500 000 = road map = strassenkarte [!] = carte routière 44
- Czechy : mapa samochodowa : skala 1:500 000 45
- Czechy północne : mapa atrakcji turystycznych : skala 1:200 000 43
- Częstochowa : plan miasta 629
- Częstochowa : plan miasta 1:20 000 627
- Częstochowa : samochodowy plan miasta 1:25 000 = City Map for Drivers = Autostadtplan 630
- Częstochowa : skala 1:20 000 : Kłobuck, Koziegłowy : plan miasta = city plan = Stadtplan = plan de la ville 628
- D**achowa 767
- Danzing : Die Altstadt : Die touristische Karte 580
- Darłowo 829–30
- Dąbrowa Górń. ; Będzin ; Czeladź : plan miasta : skala 1:20 000 = city plan = Stadtplan = plan de la ville 631
- Dąbrowa Górnicza : plan miasta 633
- Dąbrowa Górnicza : samochodowy plan miasta 1:25 000 = City Map for Drivers = Autostadtplan 632
- Dąbrówki 545
- Deutschland : Landkarte 1:900 000 66
- Deutschland, Österreich, Schweiz : Maßstab 1:750 000 = Niemcy, Austria, Szwajcaria 64
- Dobrzyca 768
- Dobrzyniewo Duże 546
- Dolina Bugu : Powiat Siemiatycki [!] = The Bug Valley : Siemiatycze County 568
- Dolina Chochołowska : mapa atrakcji turystycznych : skala 1:20 000 233
- Dolina Kościeliska : mapa atrakcji turystycznych : skala 1:20 000 256
- Dolny Śląsk : atrakcje turystyczne bez barier 1:275 000 162
- Dolny Śląsk : lasy w zasięgu Regionalnej Dyrekcji Lasów Państwowych we Wrocławiu 163
- Dolny Śląsk : mapa atrakcji : skala 1:400 000 = Lower Silesia : the map of attractions 166
- Dolny Śląsk : mapa samochodowo-krajoznawcza : skala 1:250 000 161
- Dolny Śląsk : 240 atrakcji turystycznych = Lower Silesia : 240 attractions 164
- Dolny Śląsk : 240 atrakcji turystycznych = Niederschlesien : 240 Sehenswürdigkeiten 165
- Dolny Śląsk, Czechy, Saksonia : obszar współpracy transgranicznej = Dolní Slezsko, Česká Republika, Sasko : Území přeshraniční spolupráce = Niederschlesien, Tschechische Republik, Sachsen : Gebiet grenzüberschreitender Zusammenarbeit 167
- Dorzecze Bobrzy : Góry Świętokrzyskie - Część Zachodnia 230
- Dorzecze Osobłogi : trasy rowerowe Euroregionu Pradziad ; Gmina Krapkowice : trasy rowerowe 274
- Dróżki Kalwaryjskie : mapa-przewodnik 439
- Działy Grabowieckie : mapa turystyczna 1:100 000 = tourist map 239
- Dzielnica Mokotów Gminy Warszawa-Centrum 488
- E**lbląg : plan miasta : skala 1:14 500 = city plan = Stadtplan = plan de la ville : Braniewo, Frombork, Malbork, Morąg, Nowy Dwór Gd., Pasłęk, Sztum 731
- Elbląg-Płd. 732
- Elbląg-Płn. 733
- Ermland und Masuren : Touristische Landkarte 103
- Etap 1: Janów Podlaski - Włodawa : 1:50 000 380
- Etap 1: Kraśnik - Zwierzyniec : 1:50 000 385
- Etap 2: Włodawa - Hrubieszów : 1:50 000 408
- Etap 2: Zwierzyniec - Hrebenne : 1:50 000 410
- Europa : mapa drogowa 1:4 000 000 = road map = strassenkarte [!] = carte routiere 50
- Europa : mapa samochodowa 1:4 500 000 51
- Europe - Asia : mapa sieci kolejowej = Rail map = Eisenbahnkarte ; Asia : mapa sieci kolejowej = railway map = Eisenbahnkarte = karta żelaznych dróg 52
- Europe - Asia : mapa sieci kolejowej = Rail map = Eisenbahnkarte = karta żelaznych dróg 53
- G**dańsk : fotomapa 579
- Gdańsk : mapa rowerowa 584
- Gdańsk : plan miasta 583
- Gdańsk : plan miasta 1:17 500 582
- Gdynia : plan miasta 586
- Geological map of the Outer Carpathians : Borderland of Ukraine and Romania 1:200 000 81
- Gietrzwałd 735
- Giewont, Kasprowy Wierch : mapa atrakcji turystycznych 1:20 000 234
- Gliwice : plan miasta i mapa powiatu 637
- Gliwice : plan miasta 1:25 000 = city plan = Stadtplan 636
- Gliwice ; Pyskowice : plan miasta : skala 1:20 000 = city plan = Stadtplan = plan de la ville 634–5
- Gmina Będzino : województwo zachodniopomorskie, powiat koszaliński : mapa turystyczna = Touristische Karte 826
- Gmina Bolimów : mapa przyrodniczo-dydaktyczna : skala 1:25 000 417
- Gmina Borów : skala 1:40 000 313
- Gmina Ciasna : mapa w skali 1:40 000 623
- Gmina Dmosin : mapa turystyczno-krajoznawcza 1:30 000 418
- Gmina Goleiszów : mapa turystyczna 1:25 000 = tourist map = Touristenkarte = turistická mapa 638
- Gmina Kleszczewo : Mapa gminy 1:35 000 : Plany miejscowości 1:17 000 775
- Gmina Kobierzyce : skala 1:35 000 321
- Gmina Łubniany : skala 1:40 000 513
- Gmina Mieroszów : skala 1:10 000 327
- Gmina Międzybórz : skala 1:25 000 328
- Gmina Prószków : skala 1:45 000 530
- Gmina Smóldzino 599
- Gmina Stary Brus : mapa turystyczno-krajoznawcza 1:35 000 407
- Gmina Strzeleczy : trasy rowerowe Euroregionu Pradziad : skala 1:30 000 531
- Gmina Świerzawa : szlaki rowerowe (Agatowy i Waloński) : skala 1:40 000 = Gemeinde Świerzawa (Schönau) : Radtouren (Achate und Wallonische) 335
- Gmina Święta Katarzyna : skala 1:30 000 336
- Gmina Wąsosz 338

- Gmina Wilkowice : Bystra, Meszna, Wilkowice : mapa turystyczna 1:15 000 704
- Gmina Wyry : mapa 1:15 000 = Map = Karte 711
- Gmina Zawoja : mapa : skala 1:30 000 = Map = Karte 469–70
- Gmina Zbiczno : mapa turystyczna 1:40 000 375
- Gmina Zgierz : mapa turystyczna 1:30 000 437
- Gmina Zławieś Wielka : mapa 376
- Gmina Żarów : skala 1:40 000 359
- Gorce i Pieniny : 1:50 000 237
- Gorce Wschodnie : mapa turystyczna 1:35 000 = Tourist map = Touristenkarte 235
- Gorce Zachodnie : mapa turystyczna 1:35 000 = Tourist map = Touristenkarte 236
- Gorzów Wielkopolski : skala 1:16 500 : Kostrzyn nad Odrą, Strzelce Krajeńskie : plan miasta = city plan = Stadtplan = plan de la ville 411
- Gorzyce Wielkie 770
- Gowarzewo 771
- Górne Łużyce : styk trzech granic : mapa turystyczna : skala 1:75 000 = Oberlausitz : Dreilädereck : Touristenkarte = Tourist Map 89
- Górnośląski Okręg Przemysłowy : mapa komunikacyjna : skala 1:65 000 = communication map = Verkehrskarte 651
- Górnośląski Okręg Przemysłowy : mapa samochodowa 1:50 000 646–7
- Góry Izerskie : mapa turystyczna 1:50 000 = Tourist map = Touristenkarte 242
- Góry Opawskie : skala 1:40 000 = Zlatohorská vrchovina 272
- Góry Sowie : mapa turystyczna : skala 1:35 000 = Tourist map = Touristenkarte 284
- Góry Stołowe : mapa turystyczna : skala 1:30 000 = Tourist map = Touristenkarte 286
- Góry Stołowe : skala 1:50 000 287
- Góry Złote = Góry Rychlebskie : skala 1:40 000 310
- Grabówka 547
- Grodzisk Mazowiecki : plan miasta : skala 1:11 400 = Town's Plan = Stadtplan ; Okolice Grodziska Mazowieckiego : mapa gminy : skala 1:32 000 = Commune Map = Gemeindekarte 473
- Grosse Masurische Seen : Touristenkarte 1:100 000 262
- Grotniki, Ustronie, Jedlicze : plan miejscowości 1:12 500 = city map = Stadtplan 419
- Grójec : plan miasta : skala 1:11 000 = town's plan = Stadtplan ; Powiat grójceki : mapa turystyczna : skala 1:110 000 = tourist map = touristische Karte 475
- Gryfice 831–2
- H**ryniewicze 548
- I**lustrowana mapa Ziemi Kłodzkiej i pogranicza czesko-morawskiego 88
- Inowrocław : plan miasta : skala 1:16 000 = city plan = Stadtplan = plan de la ville 363
- Istebna, Jaworzynka, Koniaków : mapa turystyczna 1:25 000 639–40
- Istebna, Jaworzynka, Koniaków i okolice : Beskid Śląski : skala 1:25 000 641
- Izbiszczce 549
- Jablonec n. Nisou ; Liberec : plan miasta : skala 1:12 500 = Stadtplan = Town Plan 60
- Janków Przygodzki 772
- Jarosławiec 833–4
- Jaworówka 550
- Jelenia Góra ; Karpacz, Szklarska Poręba, Liberec, Lwówek Śląski [!], Złotoryja : plany miast 1:17 500 318
- Jelenia Góra : plan miasta 1:13 000 = Hirschberg : Stadtplan = Town Plan 317
- Jesioniki : Pradziad, Śnieżnik, Jeseník : skala 1:50 000 = Jeseníky: Praděd, Jeseník, Králický Sněžník : Měřitko 1:50 000 80
- Jezióra Turawskie ; Plan Opola i Ozimka 303
- Jezióra Turawskie : wschodnie okolice Opola : skala 1:40 000 302
- Jezioro Solińskie : 1:35 000 283
- Jura Krakowsko-Częstochowska : mapa Gazety Wyborczej 258
- Jura Krakowsko-Częstochowska : mapa 101 atrakcji 259
- Jurajski Szlak Rowerowy Orlich Gniazd : przewodnik rowerowy 257
- Jurowce 551
- K**alisz : skala 1:15 000 ; Ostrów Wlkp. 1:14 000 ; Krotoszyn 1:20 000 : plan miasta = city plan = Stadtplan = plan de la ville 773
- Kalwaria Zebrzydowska : plan miasta = City Plan 438
- Kamienica 774
- Kamień Pomorski 835–6
- Karkonoże : Karkonosze bez granic = Krkonoše bez hranic 244
- Karkonosze : Karkonosze bez granic = Krkonoše bez hranic 246
- Karkonosze : mapa turystyczna : skala 1:25 000 245
- Karkonosze : mapa turystyczna 1:50 000 247
- Karkonosze : mapa turystyczna 1:50 000 = Krkonoše : turistická mapa = Riesengebirge : Wanderkarte 248
- Karte der Touristenattraktionen Masowiens 91
- Kaschubei Westpreußen : mapa turystyczna : skala 1:250 000 = Tourist Map = Touristenkarte 85
- Kaszubski Park Krajobrazowy : ilustrowany przewodnik z mapami = Kaschubischer Naturpark : Reiseführer 174
- Kaszuby : mapa turystyczna : skala 1:50 000 = tourist map 84
- Kaszuby jak malowane 86
- Katowice : plan miasta 645
- Katowice : plan miasta = city plan = Stadtplan = plan de la ville 643
- Katowice : plan miasta 1:20 000 : Czeladź, Mysłowice, Siemianowice Śląskie 644
- Katyń, Smoleńsk, Kozielsk : mapa : miejsce ludobójstwa inteligencji polskiej - jeńców z obozu w Kozielsku IV-V 1940 61
- Kazalnica Miękuszwiewicka 263
- Kazimierz Dolny 382–3
- Kazimierz Dolny ; Puławy ; Nałęczów : plany miast 1:17 500 381
- Kazimierz Dolny - Kraśnik : 1:50 000 384
- Kątno 736
- Kędzierzyn-Koźle : samochodowy plan miasta 1:25 000 = City Map for Drivers = Autostadtplan 509
- Kielce : plan miasta 1:20 000 721
- Kielce : skala 1:15 000 : Skarżysko-Kamienna, Starachowice : plan miasta = city plan = Stadtplan = plan de la ville 720
- Kielce : walory przyrodnicze i turystyczno-krajoznawcze : plan miasta z przewodnikiem informatorem 722
- Kłobuck : plan miasta i mapa powiatu 653
- Kłodzko : Bystrzyca Kłodzka, Polanica-Zdrój, Duszniki-Zdrój, Kudowa-Zdrój : plany miast 1:17 500 320
- Kłodzko : skala 1:12 000 ; Bystrzyca Kłodzka, Duszniki-Zdrój, Kudowa-Zdrój, Polanica-Zdrój 1:15 000 [!] : plan miasta = city plan = Stadtplan = plan de la ville 319
- Kobylnica 776
- Kołobrzeg : zabytki, noclegi, atrakcje : plan miasta = City map = Stadt Plan [!] 837
- Kołobrzeg - Płn. 838–9
- Königlich-Kaiserliche Route in Posen 797
- Konin 777
- Konin - Goślawice 778
- Konin - Nowy Dwór 779

- Konin - Pątnów 780
 Konin - Starówka 781
 Konowały 552
 Kopisk 553
 Korbielów 1:20 000 ; Gmina Jeleśnia 1:40 000 : mapa turystyczna = Wanderkarte = Hiking Map = turistická mapa 654
 Koszalin 841-2
 Koszalin : plan miasta = city map = stadt plan [!] ; Plan Mielna i Unieścia 840
 Kościelec i Zadni Kościelec : ściany zachodnie 255
 Kotlina Kłodzka i okolice : 1:50 000 ; Plan Kłodzka 1:8 000 253
 Kowno : plan miasta 1:25 000 62
 Koziegłowy : plan miasta i gminy ; mapa powiatu myszkowskiego 655
 Kraków : plan miasta = City plan = Stadtplan 448
 Kraków : plan miasta - inwestycje = City Map - Infrastructure Development 444
 Kraków : plan miasta 1:20 000 445-6
 Krapkowice, Gogolin : plany miast : skala 1:13 000 510
 Krkonoše : turistická mapa = Riesengebirge : Wanderkarte = Karkonosze : mapa turystyczna 249
 Krynica Zdrój, Muszyna i okolice : mapa turystyczna 1:50 000 = Tourist map = Touristenkarte = Turistická mapa 452
 Krynice 554
 Księżyno 555
 Kudowa-Zdrój : plan miasta 1:8 000 = Bad Kudowa : Stadtplan 322
 Kulikówka 556
 Łasy Janowskie : leśny kompleks promocyjny : mapa turystyczno-przyrodnicza : skala 1:50 000 243
 Łądek Zdrój, Stronie Śląskie : plany miast - mapa okolic 323
 Leszno : skala 1:15 000 ; Rawicz 1:12 500 : plan miasta = city plan = Stadtplan = plan de la ville 783
 Leszno region : mapa rowerowa : skala 1:55 000 = Radwandekarte = Bicycle map 784
 Letniki 557
 Lewków 785
 Łęczyna : plan miasta i mapa powiatu 656
 Londyn : plan miasta 1:10 000 63
 Lubań ; Powiat lubański : mapa turystyczna = Tourist map = Touristenkarte 324
 Lubin : plan miasta 1:11 000 = Lüben : Stadtplan ; Powiat lubiński : mapa turystyczna 1:60 000 = Kreis Lüben : Touristenkarte 325
 Lublin 388, 393-4
 Lublin ; Puławy ; Świdnik : plan miasta : skala 1:20 000 = city plan = Stadtplan = plan de la ville 390-1
 Lublin ; Świdnik : plan miasta 1:20 000 392
 Lublin - Nałęczów - Kazimierz Dolny : 1:50 000 395
 Lublin - Wola Uhruska : 1:50 000 396
 Lubliniec : plan miasta i mapa powiatu 658
 Lwówek Śląski ; Lwówek ; Heidenau ; Velký Šenov : miasta partnerskie 326
 Łaziska Górne : plan miasta 1:15 000 = City Map = Stadtplan = Pianta della Città 659
 Łeba : plan miasta ; Słowiński Park Narodowy 589
 Łeba : skala 1:10 000 ; Okolice Łeby : skala 1:45 000 590
 Łemkowszczyzna i tereny sąsiednie na mapie z okresu II wojny światowej : w skali 1:300 000 : Beskid Sądecki, Beskid Niski, Bieszczady, Pogórza (od Wiśnicza po Przemyśl) 197
 Łęczna 399-400
 Łowicz : plan miasta : skala 1:10 000 = city map = Stadtplan = plan d'une ville 420
 Łowicz : plan miasta z przewodnikiem turystycznym : skala 1:17 500 = town's plan = Stadtplan ; Powiat łowicki : mapa turystyczna z przewodnikiem turystycznym : skala 1:200 000 = tourist map = touristische Karte 421
 Łowicz : town's plan with guidebook : skala 1:17 500 ; Łowicz county : tourist map with guidebook : scale 1:200 000 422
 Łódź : mini plan centrum 1:22 000 425
 Łódź : plan miasta : skala 1:22 500 [i.e. ca 1:26 000] ; Zgierz = city plan = Stadtplan = plan de la ville 428
 Łódź : plan miasta 1:22 500 426-7
 Łupstych 737
 Łyski 558
 Małopolska : mapa samochodowo-turystyczna : skala 1:200 000 90
 Mapa atrakcji turystycznych Mazowsza 92
 Mapa geologiczna zachodniej i centralnej części obniżenia bałtyckiego bez utworów permu i młodszych : 1:750 000 = Geological Map of the Western and Central Part of the Baltic Depression without Permian and Younger Formations 27
 Mapa handlowa Lublina 2002 : (Plan miasta Lublina) 389
 Mapa miejsc żydowskich w Polsce = The map of Jewish heritage in Poland = Karte jüdischer Orte in Polen 147
 Mapa Polski 2007 : 151 szczegółowych planów miast 118
 Mapa Polski 2008 : 151 szczegółowych planów miast 119
 Mapa Powstania Warszawskiego : 1 VIII - 2 X 1944 : w skali 1:15 000 ; Okolice Warszawy na mapie konspiracyjnej AK zmniejszonej do skali 1:50 000 201
 Mapa rowerowa powiatu olkuskiego 459
 Mapa rowerowa - Sudety Zachodnie : mapa turystyczna : skala 1:50 000 = Tourist Map = Touristenkarte 290
 Mapa Śląska (Karte von Schlesien - fragment obejmujący Górny Śląsk) 200
 Mapa turystyczna województwa małopolskiego 453
 Mapa turystyczno-wędkarska Gminy Międzyrzecz 413
 Der Masurische Landschaftspark, Krutynia / Kruttinna 175
 Masyw Śnieżnika, Góry Białskie, Góry Złote, Krowiarki : skala 1:40 000 294
 Mazovia Province : Tourist Attractions Map 93
 Mazurski Park Krajobrazowy, Krutynia 176
 Mazury - szlak Krutyni : mapa turystyczna : skala 1:60 000 = tourist map 98
 Mazury Zachodnie : szlaki wodne : mapa turystyczna 1:100 000 = Westmasuren : Wassertouren : touristische Karte = tourist map 100, 99
 Mazury Zachodnie : szlakiem zabytków : mapa turystyczna 1:100 000 = Westmasuren : Straße der Sehenswürdigkeiten : touristische Karte = tourist map 101-2
 Mazury Zachodnie, część południowa : szlaki piesze i rowerowe : mapa turystyczna 1:50 000 = Westmasuren südlicher Teil : Wanderwege und Radwege : touristische Karte = tourist map 94-5
 Mazury Zachodnie, część północna : szlaki piesze i rowerowe : mapa turystyczna 1:50 000 = Westmasuren nördlicher Teil : Wanderwege und Radwege : touristische Karte = tourist map 96-7
 Mierzeja Helska : mapa turystyczna : skala 1:50 000 = Tourist Map = Touristenkarte 240
 Mierzeja Wiślana ; plany miast: Krynica Morska, Piaski, Przebrno, Kąty Rybackie, Sztutowo, Stegna, Jantar, Mikoszewo, Sobieszewo, Nowy Dwór Gdański 306
 Międzyrzecki Rejon Umocniony : kraina bunkrów i nietoperzy : mapa turystyczna 1:75 000 = tourist map = touristische Karte 104
 Międzywrodzie 843-4
 Międzyzdroje 845-6
 Mięguszowiecki Szczyt : wschodnia ściana 264
 Mikołajki : mapa turystyczna gminy ; plan miasta 738
 Mikołów : plan miasta i mapa powiatu 660
 Miłówka, Węgierska Górka, Kamesznica, Żabnica : Beskid Śląski : skala 1:25 000 662

- Mnich i Mniszek : ściany wschodnie 265
- Mondaj kontaktoj de "Esperantotur" kaj ISTK en Bydgoszcz (Pollando) ; Eüropaj kontaktoj ; Bydgoszcz, centro de la urbo 3
- Morskie Oko, Dolina Pięciu Stawów Polskich : mapa atrakcji turystycznych : skala 1:20 000 266
- Morze Bałtyckie : skala 1:1 500 000 (60°) 28
- Murchisonfjorden - Nordaustlandet, Svalbard, Norway - Kinnvika Research Station surrounding areas : satellite orthophotomap 1:50 000 69
- Muzea w Polsce : mapa w skali 1:1 000 000 149
- Mysłowice : plan miasta 663
- Myszków : plan miasta 1:15 000 664
- N**a południe od Warszawy : Pruszków, Tarczyn, Góra Kalwaria, Grójec, Konstancin-Jeziorna : mapa turystyczna : skala 1:50 000 = tourist map 504
- Nad dolną Wisłą : Gniew, Kwidzyn, Malbork, Nowy Staw [!], Pelpin, Prabuty, Sztum, Tczew : mapa turystyczna 1:100 000 = Touristische karte 305
- Nadleśnictwo Wejherowo : Leśny Kompleks Promocyjny "Lasy Oliwsko-Darżlubskie" : mapa turystyczna 1:50 000 = tourist map = touristische Karte 270
- Naglady 739
- Nagradowice 786
- Niemcy : mapa samochodowa 1:750 000 65
- Niemcy : mapa samochodowa 1:900 000 67
- Niemcy Północne : mapa samochodowa 1:650 000 68
- Niewodnica Kościelna 559
- Nowe Aleksandrowo 560
- Nowogard : plan miasta 847
- Nowy Dwór : plan miasta : skala 1:12 900 = City Plan = Stadtplan : z przewodnikiem turystycznym po Nowym Dworze ; Powiat nowodworski 478
- Nowy Sącz : mini plan miasta 1:20 000 458
- Nowy Sącz ; Stary Sącz : plan miasta : skala 1:15 000 = city plan = Stadtplan = plan de la ville 455
- Nowy Sącz, Stary Sącz ; Gorlice, Limanowa, Krynica-Zdrój, Rabka-Zdrój : plany miast 1:17 500 456-7
- Nysa : skala 1:11 000 ; Otmuchów ; Paczków : plany aktualizowane w terenie 514
- O**bczyna Wielka : 1:50 000 : mapa turystyczna okolic polskich wsi na Bukowinie [...] = Obcina Mare 1:50 000 : hartă turistică cu împrejurimile satelor poloneze din Bucovina [...] 82
- Oborniki Śląskie : plan miasta : skala 1:9 000 329
- Ogrodniczki 561
- Okolice Katowic = Surroundings of Katowice 652
- Okolice Kielc : mapa turystyczna : skala 1:50 000 = Tourist Map 724
- Okolice Lublina : część południowa : mapa turystyczno-przyrodnicza 1:50 000 = touristic-nature map 397
- Okolice Łodzi : mapa turystyczna 1:100 000 429
- Okolice Opola : część południowa : skala 1:40 000 521
- Okolice Opola : część południowa : skala 1:40 000 ; Opole : skala 1:18 000 522
- Okolice Szczecina : 1:75 000 863
- Okolice Ustki ; Ustka : plan miasta 1:10 000 = Stadtplan = Town Plan 603
- Okolice Zamościa : mapa turystyczna : skala 1:50 000 409
- Okręg katowicki : mapa samochodowo-krajoznawcza : skala 1:50 000 648
- Okręg katowicki : mapa samochodowo-krajoznawcza 1:50 000 649-50
- Okręg rybnicki : mapa samochodowo-krajoznawcza 1:50 000 673
- Okręg Rybnicki : mapa w skali 1:80 000 674
- Old City of Gdansk : Tourist Map 581
- Olsztyn 740, 752
- Olsztyn : plan miasta z miniprzewodnikiem 1:15 000 = city map and mini-guide = Stadtplan und Miniführer 748
- Olsztyn : plan miasta 1:15 000 749-51
- Olsztyn - Dajtki 741
- Olsztyn - Gutkowo 742
- Olsztyn - Jaroty 743
- Olsztyn - os. Podleśna 744
- Olsztyn - os. Pojezierze 745
- Olsztyn - os. Zielona Górka 746
- Olsztyn - Pieczewo 747
- Opole ; Kędzierzyn-Koźle ; Krapkowice ; Gogolin : plan miasta 1:20 000 519
- Opole : plan miasta : skala 1:20 000 517
- Opole : samochodowy plan miasta 1:25 000 = City Map for Drivers = Autostadtplan 520
- Opole : skala 1:20 000 : Kluczbork, Nysa : plan miasta = city plan = Stadtplan = plan de la ville 518
- Orla Perć : mapa turystyczna 1:5 000 = Via Ferrata : hiking map 273
- Ostrołęka : plan miasta : skala 1:14 500 = city plan = Stadtplan = plan de la ville ; Mapa okolic [Ostrołęki] : skala 1:160 000 479
- Ostrowiec 848-9
- Ostrów Wielkopolski 788
- Ostrów Wielkopolski - os. Nowe Parcele 789
- Ostrzeszów : plan miasta : skala 1:10 000 ; mapa gminy : skala 1:40 000 790
- Oświęcim : mapownik 460
- P**abianice, Ksawerów : plan miasta : skala 1:11 500 = city map = Stadtplan = plan d'une ville 431
- Paczkowo 792
- Paczków i okolice : mapa gminy : plan miasta 529
- Park Krajobrazowy Dolina Słupi : mapa turystyczna 1:50 000 = tourist map = touristische Karte 177-8
- Park Krajobrazowy Doliny Bobru : mapa turystyczna : skala 1:40 000 = Tourist Map = Touristenkarte 179
- Park Krajobrazowy "Lasy nad Górną Liswartą" : mapa przyrodnicza aktualizowana w terenie : skala 1:50 000 180
- Park Krajobrazowy Pasma Brzanki : skala 1:35000 : mapa turystyczna = tourist map 181
- Parwólki 753
- Paryż : plan miasta 1:13 000 70
- Pasłęk 754
- Pasym, PAS 34 SŁUP 31 : Warmia i Mazury Pruskie 1:100 000 755
- Piaseczno : plan miasta z przewodnikiem turystycznym : skala 1:13 000 = Town's plan = Stadtplan ; Okolice Piaseczna 480
- Piekary Śląskie : plan miasta 665
- Pieniny polskie i słowackie : mapa turystyczna 1:25 000 275
- Pieniny polskie i słowackie : Właściwe, Małe, Spiskie, J. Czorszyńskie : mapa turystyczna 1:25 000 = tourist map = Touristenkarte = turistická mapa 276
- Piękno nadbużańskich stron : poleski szlak konny : mapa przyrodniczo-turystyczna : skala 1:75 000 231
- Pilica : plan gminy ; mapa powiatu zawierciańskiego 666
- Piotrków Trybunalski 432
- Plan Kielc 723
- Plan miasta Dzierżoniów : skala 1:9 000 315
- Plan miasta Lubliniec : skala 1:10 000 657
- Płock : plan miasta 1:15 000 ; Gostynin, Kutno, Płońsk, Sierpc 481
- Pobierowo 850-1
- Podhale, Tatry, Orawa, Spisz : mapa turystyczna : skala 1:50 000 = tourist map 105
- Pogorzałki 563
- Pojezierze Gostynińskie : mapa turystyczno-krajoznawcza : skala 1:125 000 238

- Pojezierze Łęczyńsko-Włodawskie - część wschodnia : mapa turystyczna 1:50 000 = tourist map = touristische Karte 260
- Pojezierze Łęczyńsko-Włodawskie - część zachodnia : mapa turystyczna = tourist map = touristische Karte 261
- Poland : Road Map 1:750 000 128
- Poland : Tourist Map 1:750 000 129
- Polanica-Zdrój, Česká Skalice : Pogranicze Polsko-Czeskie = Polish-Czech borderland 332
- Polanica-Zdrój i okolice : plan miasta 1:8 000 = Bad Altheide : Stadtplan = Town Plan 331
- Polen : Strassenkarte 1:750 000 130
- Polen : Touristenkarte 1:750 000 131
- Polesie 106
- Poleska Dolina Bugu : mapa turystyczna 1:75 000 232
- Poleski Park Narodowy : mapa turystyczno-przyrodnicza = touristic-natural map 182
- Polska : Kody pocztowe. Transport ciężarowy : mapa samochodowa 1:750 000 132
- Polska : mapa archeologiczna 1:700 000 : największe odkrycia, najcenniejsze zabytki 126
- Polska : mapa campingów : mapa turystyczna 1:750 000 133
- Polska : mapa drogowa : skala 1:750 000 = road map = strassenkarte [!] = carte routiere 134
- Polska : mapa samochodowa dla kierowców zawodowych 1:750 000 135
- Polska : mapa samochodowa 1:750 000 136–9
- Polska : mapa samochodowo-administracyjna 1:2 000 000 153
- Polska : mapa sieci kolejowej = Rail map = Eisenbahnkarte ; Europa : mapa sieci kolejowej = Rail map = Eisenbahnkarte 148, 152
- Polska : mapa turystyczna 1:750 000 140–1
- Polska : mapa zamków : mapa turystyczna 1:750 000 142
- Polska ; Polska : mapa do ćwiczeń 124
- Polska : znakowane szlaki turystyczne : mapa 1:750 000 = Markierte Touristische Wege : Karte = Marked Tourist Trails : Map 143
- Polska : 1:700 000 = Poland = Polen = Pologne 127
- Polska - nasza ojczyzna ; Polska - województwa 144
- Polskie wybrzeże 208
- Południowa Wielkopolska 170
- Pomorze Gdańskie : skala 1:160 000 : mapa turystyczna = Tourist Map = Touristenkarte 157
- Pomorze Środkowe : mapa : Atrakcje Turystyczne = Mittelpommern : Touristische Attraktionen = Central Pomerania : Tourist Attractions 158
- Pomorze Środkowe : mapa : atrakcje turystyczne = Mittelpommern : Touristische Attraktionen = Central Pomerania : Tourist Attractions 159
- Poniatowa 403–4
- Posada 793
- Powiat bielski : mapa turystyczna 1:50 000 = tourist map = turistická mapa 613
- Powiat biłgorajski : na skraju Roztocza i Puszczy Solskiej : mapa turystyczno-krajoznawcza 1:100 000 379
- Powiat braniewski : mapa turystyczna 1:100 000 = Touristische Karte = Tourist map 730
- Powiat bytowski : mapa turystyczna 1:150 000 = Touristische Karte 578
- Powiat chełmiński : mapa turystyczna 1:75 000 = Tourist map 362
- Powiat cieszyński : mapa turystyczna 1:50 000 = Tourist Map = Touristenkarte 626
- Powiat dzierzoniowski : skala 1:50 000 = Administrative District Landkreis Reichenbach 316
- Powiat elcki : przebieg międzynarodowego szlaku tatarskiego 734
- Powiat garwoliński : mapa administracyjno-turystyczna : skala 1:75 000 472
- Powiat gnieźnieński : mapa turystyczna : skala 1:75 000 = Touristische Landkarte = Tourist Map 769
- Powiat grodzki : mapa turystyczno-krajoznawcza : skala 1:75 000 474
- Powiat kartuski : mapa turystyczna 1:100 000 = Touristische Karte = Tourist map 588
- Powiat koniński : na Bursztynowym Szlaku : mapa turystyczna : skala 1:70 000 = touristische Landkarte = Tourist map 782
- Powiat krapkowicki : skala 1:40 000 ; Lipová Lázně s okolím : skala 1:50 000 511
- Powiat krapkowicki i okolice : mapa atrakcji : skala 1:40 000 512
- Powiat Łęczyński [!] : mapa, przewodnik po szlakach, baza noclegowa 401
- Powiat miłkowski : mapa turystyczna 1:25 000 = tourist map = Touristenkarte 661
- Powiat obornicki : mapa turystyczna : skala 1:80 000 = touristische Landkarte = Tourist map 787
- Powiat oławski : skala 1:100 000 ; Plan Oławy : skala 1:16 000 330
- Powiat opolski : malowniczy przełom Wisły i Dolina Chodelki : Szlaki rowerowe, piesze, ścieżki dydaktyczne : mapa turystyczno-przyrodnicza 402
- Powiat ostrowiecki : mapa turystyczno-administracyjna z przewodnikiem informatorem 725
- Powiat ostrowiecki : mapa turystyczno-administracyjna 1:100 000 726
- Powiat ostrzeszowski : Wzgórza Ostrzeszowskie, Południowa Wielkopolska : skala 1:60 000 791
- Powiat piotrkowski : mapa turystyczno-administracyjna 1:70 000 = tourist map = touristische Karte 433
- Powiat pucki : mapa turystyczna 1:100 000 = Touristische Karte 594
- Powiat rypiński ; Rypin 365
- Powiat sławieński : mapa turystyczna 1:100 000 = Touristische Karte 858
- Powiat słupecki : mapa turystyczna : skala 1:80 000 = Touristische Landkarte = Tourist map 816
- Powiat starachowicki : mapa turystyczna 1:60 000 z planem miasta Starachowice 727
- Powiat starogardzki : Czarna Woda, Skarszewy, Skórcz, Starogard : mapa turystyczna 1:100 000 = Touristische Karte 601
- Powiat strzebiński : skala 1:75 000 334
- Powiat sulciński : mapa turystyczna 1:100 000 414
- Powiat świecki : mapa turystyczna 1:100 000 = Touristische Karte = Tourist map : Świecie, Nowe 366
- Powiat Tucholski [!] : mapa turystyczna 1:100 000 = Touristische Karte = Tourist map 373
- Powiat wolsztyński : mapa turystyczna : skala 1:50 000 = Touristische Landkarte = Tourist map 824
- Powiat ząbkowicki : mapa rowerowa aktualizowana w terenie : skala 1:75 000 = Der Kreis Frankenstein 357
- Powiat zgorzelecki : mapa turystyczna 1:75 000 = Touristenkarte ; Görlitz, Zgorzelec : plan miasta : skala 1:10 000 = Stadtplan = town plan 358
- Powiat żywiecki : mapa turystyczna 1:60 000 = tourist map = Touristenkarte = turistická mapa 716
- Powiat żywiecki : mapa turystyczna 1:75 000 = Tourist Map = Touristenkarte 717
- Poznań 796
- Poznań : plan miasta i okolic : skala 1:20 000 = Stadtplan = City map 802
- Poznań : plan miasta 1:20 000 803–6, 810
- Poznań : 1:20 000 : mapa Poznania z wykazem wybranych instytucji oraz podmiotów realizujących zadania z zakresu profilaktyki i rozwiązywania problemów alkoholowych i narkotykowych 807
- Poznań - Antoninek 794

- Poznań - Splawie 795
- Poznań, Swarzędz, Luboń : plan miasta : skala 1:24 000 = city plan = Stadtplan = plan de la ville 808
- Półwysep Helski ; Władysławowo, Jastrzębia Góra, Puck, Hel, Jurata, Jastarnia, Kuźnica, Chałupy, Karwia 241
- Praga : plan miasta : skala 1:10 000 = Stadtplan = Town Plan 71
- Praga : plan miasta 1:20 000 72
- Protasy 564
- Przygodzice 811
- Pszczyna : plan miasta i mapa powiatu 667
- Puck : gmina ; miasto : województwo pomorskie : mapa turystyczna = Touristische Karte = Tourist map 595
- Puszcza Notecka : część wschodnia : skala 1:80 000 267
- Puszcza Notecka : część zachodnia : skala 1:80 000 268
- Pyskowice : plan miasta ; mapa powiatu gliwickiego 668
- Rabka Zdrój** : plan miasta 1:20 000 461
- Rabka-Zdrój : turystyczny plan miasta i gminy 1:20 000 462
- Racibórz : plan centrum 669
- Radary na Śląsku : mapa drogowa województwa śląskiego 1:180 000 : mapa Gazety Wyborczej 687
- Radłów 812
- Radom ; Białobrzegi, Kozienice, Pionki, Przysucha, Szydłowiec : plany miast 1:20 000 483
- Radom : skala 1:20 000 : Kozienice, Pionki : plan miasta = city plan = Stadtplan = plan de la ville 482
- Rapaty 756
- Rawicz : miasto i okolice 813
- Reda ; Rumia ; Wejherowo : plany miast 596
- Republika Czeska, Słowacja : mapa samochodowa 1:500 000 46
- Rewal 852–3
- Rezerwat przyrody Rawka, Bolimowski Park Krajobrazowy : mapa przyrodniczo-turystyczna 1:50 000 184
- Robakowo 814
- Rogowo 565
- La Route des Rois et Empereurs à Poznań 798
- Rowerowe Trójmiasto : ścieżki rowerowe 585
- Rowerowy Kraków : ścieżki i szlaki rowerowe 449
- Rowerowy Poznań : ścieżki i szlaki rowerowe 809
- Rowerowy Szczecin : ścieżki i szlaki rowerowe 862
- Rowerowy Wrocław : ścieżki i szlaki rowerowe 353
- The Royal-Imperial Route in Poznań 799
- Roztoczański Park Narodowy : mapa turystyczno-przyrodnicza 1:50 000 185
- Ruda 566
- Ruda Śląska : plan miasta 671
- Ruda Śląska ; Zabrze : plan miasta : skala 1:20 000 = city plan = Stadtplan = plan de la ville 670
- Rybnik ; Wodzisław Śląski : plan miasta : skala 1:20 000 = city plan = Stadtplan = plan de la ville 672
- Ryga : plan miasta 1:20 000 73
- Rzeczpospolita Polska 151
- Rzeszów : plan miasta = City map 534
- Rzędziany 567
- Samochodowa mapa Polski** : 1:800 000 146
- Sarbinowo 815
- Sianów 854–5
- Siedlce : plan miasta : skala 1:16 000 : z przewodnikiem turystycznym po Siedlcach = City Plan = Stadtplan ; Łuków, Węgrów, Sokołów Podl. 484
- Siedliszcze 405–6
- Siemianowice Śląskie : plan miasta 675
- Skierniewice : plan miasta 1:10 000 = city map = Stadtplan = plan d'une ville 434
- Skoczów : mapa miasta i gminy 1:20 000 676
- Slezské vojvodství : Turistický průvodce, Informátor, Turistická mapa 683
- Sławno 856–7
- Słowiński Park Narodowy : ruchome wydmy : mapa turystyczna : skala 1:45 000 = Tourist map = Touristenkarte 186–7
- Słowiński Park Narodowy : Wybrzeże Bałtyku - Ustka, Rowy, Łeba 1:50 000 188
- Słupsk : plan miasta 598
- Słupsk : skala 1:13 000 : Lębork, Łeba, Ustka : plan miasta = city plan = Stadtplan = plan de la ville 597
- Sobolewo 569
- Sochaczew : plan miasta : skala 1:18 000 : z przewodnikiem turystycznym = City Plan = Stadtplan ; Powiat sochaczewski : mapa turystyczna : skala 1:200 000 : z przewodnikiem turystycznym = Tourist Map = Touristische Karte 485
- Sochonie 570
- Sokolniki-Las : miasto - ogród : city map = Stadtplan 435
- Solniczki 571
- Sopot : plan miasta 600
- Sosnowiec ; Myslowice, Jaworzno : plan miasta : skala 1:20 000 = city plan = Stadtplan = plan de la ville 677
- Sosnowiec : plan miasta i miniprzewodnik 678
- Stare Jabłonki 757
- Stare Miasto 817
- Stary Licheń 818
- Stary Sącz : mapa rysunkowa 463
- Stobrawski Park Krajobrazowy : skala 1:50 000 189
- Stowarzyszenie Turystyki Wiejskiej w Parku Krajobrazowym Dolina Baryczy : mapa w skali 1:100 000 210
- Strzelin : plan miasta : skala 1:8 000 ; Gmina Strzelin : skala 1:40 000 333
- Studzianki 572
- Sudety : część zachodnia : mapa samochodowo-krajoznawcza 1:200 000 288
- Sudety Środkowe : Góry Kamienne, Góry Wałbrzyskie, Góry Sowie, Masyw Ślęży 1:60 000 289
- Sudety Zachodnie : Karkonosze, Góry Izerskie, Góry Kaczawskie, Rudawy Janowickie 1:60 000 291
- Sulęcyno i okolice : województwo pomorskie : mapa turystyczna = Touristische Karte = Tourist map 602
- Suwalski Park Krajobrazowy : mapa geologiczno-turystyczna 1:25 000 = Geological-tourist map of the Suwałki Landscape Park 190
- Suwalski Park Krajobrazowy : mapa turystyczna : ortofotomapa 1:25 000 = orthophotomap of the Suwałki Landscape Park 191
- Suwalszczyzna : mapa turystyczna 1:100 000 160
- Swarzędz 819
- Sząbruk 758
- Szczebrzeszyński Park Krajobrazowy : mapa turystyczno-przyrodnicza 1:50 000 192
- Szczecin, Police : plany miast 1:25 000 860–1
- Szczyrk : praktyczna mapa kieszonkowa : skala 1:25 000 : mapa turystyczna 680
- Szczyrk : turystyczny plan miasta 1:20 000 = city map = Stadtplan = plan goroda 679
- Szlak zabytków techniki 692
- Szlaki turystyczne Karkonoszy : mapa turystyczna = Tourist map = Touristenkarte 250
- Szrenica : wersja miniaturowa 292
- Szwajcaria Kaszubska : mapa turystyczno-krajoznawcza = tourist map = touristische Karte 252
- Śladami wschodnio-słowiańskiej tradycji cerkiewnej na Polesiu Lubelskim** : mapa szlaku rowerowego 1:35 000 277
- Śląsk Opolski : atrakcje turystyczne = Opole Silesia : tourist attractions = Das Oppelner Schlesien : Touristische Highlights 524
- Śląsk Opolski : kultura ludowa = Opole Silesia : Folk culture = Das Oppelner Schlesien : Volkskultur 525

- Śląsk Opolski : przyroda = Opole Silesia : Nature = Das Opperlner Schlesien : Die Natur 526
- Śląsk Opolski : turystyka wiejska = Opole Silesia : Countryside tourism = Das Opperlner Schlesien : Ländliche Touristik 527
- Ślesin i okolice : na Bursztynowym Szlaku : szlaki rowerowe : skala 1:50 000 = Radwanderkarte = Bicycle map 820
- Śniardwy : 1:30 000 293
- Świat, ukształtowanie powierzchni ; Świat, podział polityczny 2
- Świętochłowice : plan miasta 693
- Świnoujście 865–6
- Świnoujście : skala 1:20 000 : Międzyzdroje : plan miasta = city plan = Stadtplan = plan de la ville 864
- T**arnowskie Góry : plan miasta i mapa powiatu 694
- Tarnowskie Góry ; Radzionków : plan miasta : skala 1:20 000 = city plan = Stadtplan = plan de la ville 695
- Tarnów : plan miasta = City Map = Stadtplan 465
- Tarnów : skala 1:13 000 ; Bochnia 1:18 000 ; Brzesko 1:18 000 ; Dąbrowa Tarnowska 1:17 000 : plan miasta = city plan = Stadtplan = plan de la ville 464
- Tatry : mapa turystyczna : skala 1:25 000 295
- Tatry : mapa turystyczna : skala 1:27 500 = Tourist Map = Touristenkarte 296
- Tatry ; Zakopane : skala 1:65 000/1:20 000 298
- Tatry, Gorce, Pieniny 299
- Tatry Polskie : mapa turystyczna : skala 1:30 000 = Tourist Map 297
- Tatry Słowackie Wysokie : 1:27 500 83
- Tatry Wysokie : mapa turystyczna : skala 1:20 000 300
- Tatrzański Park Narodowy : mapa turystyczna : skala 1:27 500 = Tourist map = Touristenkarte 193
- Tatrzański Park Narodowy : mapa turystyczna 1:30 000 194
- Tolkmicko 759
- Tomaszkowo 760
- Tomaszów Mazowiecki : plan miasta 1:12 500 = city map = Stadtplan = plan d'une ville 436
- Toruń : plan miasta 1:20 000 367–71
- Toruń : skala 1:20 000 ; Ciechocinek 1:14 000 ; Golub-Dobrzyń 1:20 000 : plan miasta = city plan = Stadtplan = plan de la ville 372
- Trakt Królewsko-Cesarski w Poznaniu 800
- Trasa Rowerowa Ziemi Józefowskiej na Roztoczu 280–1
- Trasy rowerowe Gór Sowich : skala 1:55 000 285
- Trójmiasto: Gdynia, Gdańsk, Sopot : plan miasta 587
- Trypucie 573
- Trzebiatów 867–8
- Tucholski Park Krajobrazowy : mapa turystyczno-przyrodnicza 195
- Tulce 821
- Turystyczna mapa i przewodnik powiatu gdańskiego ; Turystyczna mapa i przewodnik Pruszcza Gdańskiego 593
- Tychy : plan miasta ; Powiat bieruńsko-lędziński : mapa powiatu 697
- Tychy, Łędziny, Bieruń : plan miasta 1:17 500 696
- U**nieszewo 761
- United Kingdom, Ireland : scale 1:850 000 = Wielka Brytania, Irlandia 76
- Ustronie Morskie 869–70
- Ustroń : plan miasta i mapa powiatu 698
- Ustroń : turystyczny plan miasta 1:25 000 = city map = Stadtplan = plán města 699–700
- Ustroń : turystyczny plan miasta 1:25 000 = city plan = Stadtplan = plán města 701
- Ustroń, Golezów i okolice : Beskid Śląski : skala 1:25 000 702
- Ustroń i Brenna : skala = Masstab 1:25 000 : mapa turystyczna = touristen Karte 703
- V**oivodato della Silesia : Guida turistica, Informatore, Mappa turistica 684
- Voivodie de Silésie : Guide touristique, Informateur, Carte touristique 685
- W**ałbrzych : plan miasta = Stadtplan = City plan = Plán města 337
- Warkały 762
- Warszawa : atlas miasta 1:26 000 = City atlas of Warsaw = Städteatlas [!] Warschau 495
- Warszawa : mapa komunikacji miejskiej 501
- Warszawa : plan miasta 1:26 000 497–9
- Warszawa : plan miasta 1:29 000 = City plan = Stadtplan 500
- Warszawa : sieć komunikacji miejskiej 502
- Warszawa : sieć komunikacji miejskiej : skala 1:30 000 503
- Warszawa Mokotów 489
- Warszawa-Wola 486
- Wasilków 574
- Weekend w okolicach Łodzi : mapa samochodowo-krajoznawcza 1:200 000 430
- Weekend w okolicach Warszawy : mapa samochodowo-krajoznawcza 1:200 000 505
- Weekend w okolicach Wrocławia : mapa samochodowo-krajoznawcza 1:200 000 355–6
- Wejherowo ; Reda ; Rumia ; Puck : plany miast 1:17 500 604
- Węgry : mapa samochodowa 1:600 000 74
- Wiedeń : plan miasta 1:25 000 75
- Wielkopolska : mapa turystyczna : skala 1:250 000 = tourist map 171
- Wielkopolska : touristische Karte = carte touristique 172
- Wieś polska zaprasza : mapa samochodowa : skala 1:1 000 000 = Polish hospitable farms 150
- Wilno : plan miasta 1:25 000 77
- Wisła : mapa turystyczna : skala 1:25 000 705
- Wisła : turystyczny plan miasta 1:25 000 = City map = Stadtplan = plán města 706
- Wisła = Visla : turistická karta = tourist map = touristische Karte : masztab 1:25 000 = scale = Masstab 709
- Wisła : 1:25 000 707–8
- Wisła i okolice : Beskid Śląski : skala 1:25 000 710
- Władysławowo, Chłapowo ; Chałupy, Jastrzębia Góra, Karwia, Ostrowo : plan miasta 607
- Władysławowo, Chłapowo, Chałupy ; Jastrzębia Góra, Karwia, Ostrowo, Tupadły, Rozewie 608
- Włochy : mapa samochodowa 1:600 000 78
- Włocławek ; Ciechocinek ; Inowrocław ; Lipno : plany miast 1:15 000 374
- Województwo dolnośląskie : mapa samochodowa 1:300 000 314
- Województwo kujawsko-pomorskie : mapa samochodowa 1:300 000 364
- Województwo lubelskie : mapa samochodowa 1:300 000 386
- Województwo lubelskie : mapa turystyczna 1:300 000 = tourist map = touristische Karte = carte touristique 387
- Województwo lubuskie : mapa samochodowa 1:300 000 412
- Województwo łódzkie : mapa samochodowa 1:300 000 424
- Województwo małopolskie : mapa samochodowa 1:300 000 454
- Województwo mazowieckie : mapa samochodowa 1:300 000 477
- Województwo opolskie : mapa samochodowa 1:200 000 523
- Województwo opolskie : mapa samochodowa 1:300 000 528
- Województwo podkarpackie : mapa samochodowa 1:300 000 532
- Województwo podkarpackie i lwowskie: mapa turystyczna 533
- Województwo podlaskie : mapa samochodowa 1:300 000 562
- Województwo pomorskie : mapa samochodowa 1:300 000 592

- Województwo śląskie : mapa samochodowa 1:200 000 688–9
 Województwo śląskie : mapa samochodowa 1:300 000 691
 Województwo śląskie : mapa turystyczna 1:200 000 = Tourist Map = Touristenkarte 690
 Województwo śląskie : przewodnik turystyczny, informator, mapa turystyczna 686
 Województwo świętokrzyskie : mapa samochodowa 1:300 000 729
 Województwo świętokrzyskie : mapa turystyczna z przewodnikiem informatorem : skala 1:200 000 728
 Województwo warmińsko-mazurskie : mapa samochodowa 1:300 000 763
 Województwo wielkopolskie : mapa samochodowa 1:300 000 822
 Województwo zachodniopomorskie : mapa samochodowa 1:300 000 873
 Wokół Jez. Żarnowieckiego : mapa turystyczna 1:50 000 = Zarnowitzer See und Umgebung : Touristische Karte : Gmina Gniewino, Gmina Krokowa 311
 Wola Podłęzna 823
 Wolica 506
 Wolin 871–2
 Woliński Park Narodowy : mapa turystyczna : skala 1:50 000 = Tourist map = Touristenkarte 196
 Wołów : skala 1:9 000 ; Gmina Wołów : skala 1:100 000 339
 Woryty 764
 Wrocław : mini plan centrum 1:22 500 350
 Wrocław : plan : Atrakcje Dolnego Śląska = City Map : Attractions Lower Silesia 347
 Wrocław : plan miasta = Breslau : Stadtplan = Vratislav : city plan 343
 Wrocław : plan miasta : skala 1:21 000 = city plan = stadplan [!] = plan de la ville 346
 Wrocław : plan miasta 1:20 000 344–5
 Wrocław : plan miasta 1:22 000 348
 Wrocław : plan miasta 1:22 500 351
 Wrocław : plan miasta 1:22 500 = City plan = Stadtplan 352
 Wrocław : uczelnia : plan miasta : skala 1:22 000 349
 Wtórek 825
 Wybrzeże Bałtyku : Wolin-Świnoujście-Dziwnów-Niechorze : mapa turystyczna 202
 Wybrzeże Bałtyku - część wschodnia : mapa samochodowo-krajoznawcza 1:200 000 203–4
 Wybrzeże Bałtyku - część zachodnia : mapa samochodowo-krajoznawcza 1:200 000 205–6
 Wybrzeże Rewalskie : mapa turystyczna = Rewaler Küste : Touristische Karte 207
 Wysoki Ursynów : skala 1:10 000 ; Zielony Ursynów, Las Kabacki : schemat ulic : skala 1:20 000 487
 Wyspa Wolin : mapa turystyczna : skala 1:45 000 = Tourist Map = Touristenkarte 307
 Wzgórza Strzebińskie : skala 1:40 000 269
Z biegiem Wisły: Grudziądz - Gdańsk : mapa turystyczna 1:75 000 = tourist map = touristische Karte 304
 Zachodnie Wybrzeże Bałtyku : mapa turystyczna = Polnische Ostseeküste : Touristische Karte 209
 Zaczerny 575
 Zagłębie złota : Góry Opawskie : skala 1:25 000 = měřitko 1:25 000 271
 Zakopane : kieszonkowy plan miasta 1:15 000 = city map = plan goroda ; Tatry Zachodnie : Giewont, Kasprowy Wierch 1:25 000 466
 Zakopane : plan miasta = city plan = plan goroda 467
 Zakopane : turystyczny plan miasta 1:15 000 = city map = Stadtplan = plán města = plan goroda 468
 Zalew Zemborzycki i okolice : 1:10 000 309
 Zalewo 765
 Zamarła Turnia : ściana południowa 308
 Zawiercie : plan miasta i mapa powiatu 712
 Ziemia Kłodzka : mapa turystyczna 1:75 000 = Tourist Map = Touristenkarte 87
 Ziemia Nyska : powiat nyski : skala 1:75 000 515
 Złotoria 576
Żory : plan miasta 713
 Żyrardów : plan miasta z przewodnikiem turystycznym : skala 1:10 000 = city plan = Stadtplan 507
 Żywiec : plan miasta i mapa powiatu 714
 Żywiec : turystyczny plan miasta 1:20 000 = City Map = Stadtplan 715

Indeks tytułów atlasów

- A**fryka : państwa Afryki Cz. 1-2 880
Afryka : państwa Afryki Cz. 3-4 881
Afryka, Ameryka Północna : państwa Afryki Cz. 5 ; Państwa Ameryki Północnej Cz. 1 882
Ameryka Południowa : państwa Ameryki Południowej Cz. 1-2 885
Ameryka Południowa : państwa Ameryki Południowej Cz. 3-4 886
Ameryka Północna : państwa Ameryki Północnej Cz. 2-3 883
Ameryka Północna : państwa Ameryki Północnej Cz. 4-5 884
Atlas do przyrody : IV-VI 4
Atlas do przyrody : świat w porach roku 5
Atlas geograficzny : gimnazjum 6-7
Atlas geograficzny : Polska, kontynenty, świat 8
Atlas geograficzny Bytomia = Geografischer Atlas von Beuthen O/S 619
Atlas geograficzny dla liceum ogólnokształcącego, liceum profilowanego i technikum : zakres podstawowy i rozszerzony 9
Atlas geograficzny Polski 154
Atlas geograficzny Świat, Polska : dla gimnazjum 10
Atlas geograficzny Świat, Polska : liceum 11-2
Atlas historyczny : gimnazjum 13
Atlas historyczny : od starożytności do współczesności 14
Atlas historyczny : od 1939 roku : szkoła ponadgimnazjalna 15
Atlas historyczny : szkoła podstawowa 16
Atlas miast Śląska = City atlas of Silesia = Schlesien Stadt-atlas 682
Atlas miast województwa łódzkiego : atlas miast 1:20 000 = City Atlas = Stadtatlas 423
Atlas miast województwa mazowieckiego : atlas miast 1:20 000 = City Atlas = Stadtatlas 476
Atlas miast województwa pomorskiego : atlas miast 1:17 500 = City Atlas = Stadtatlas 591
Atlas miast województwa śląskiego : atlas miast 1:20 000 = City Atlas = Stadtatlas 681
Atlas otoczenia Kampusu 600-lecia Odnowienia Uniwersytetu Jagiellońskiego 450
Atlas Polski dla kierowców zawodowych : atlas samochodowy = Atlas of Poland for professional drivers = Atlas von Polen für professionelle Fahrer 125
Atlas przewodnik Obszaru Specjalnej Ochrony Ptaków Natura 2000 "Pogórze Przemyskie" 183
Atlas przyroda : szkoła podstawowa 17
Atlas świat wokół nas : przyroda : szkoła podstawowa 18
Atlas turystyczno-geograficzny atrakcji pogranicza nysko-jesenickiego = Turisticko-zeměpisný atlas zajímavostí nysko-jesenického pohraničí = Tourist and geographical atlas of attractions of the Nysa-Jesenik borderland 516
Atlas Warszawy dla kierowców : atlas miasta 1:20 000 = City Atlas for Drivers = Stadtatlas für Fahrer 491
Australia i Oceania : państwa Australii i Oceanii Cz. 1-2 887
Azja : krajobrazy, państwa Azji Cz. 1 874
Azja : państwa Azji Cz. 10-11 875
Azja : państwa Azji Cz. 2-3 876
Azja : państwa Azji Cz. 4-5 877
Azja : państwa Azji Cz. 6-7 878
Azja : państwa Azji Cz. 8-9 879
Bursztynowy szlak rowerowy : atlas rowerowy 107
Dolny Śląsk, Śląsk Opolski = Lower Silesia, Opole Silesia : atlas 168
Europa : atlas samochodowy : skala 1:1 000 000 49
Europa : atlas samochodowy : skala 1:1 000 000 48
Europa : atlas samochodowy 1:800 000 47
Europa : krajobrazy, państwa Europy Cz. 1 54
Europa : państwa Europy Cz. 10-11 55
Europa : państwa Europy Cz. 2-3 56
Europa : państwa Europy Cz. 4-5 57
Europa : państwa Europy Cz. 6-7 58
Europa : państwa Europy Cz. 8-9 59
Górnośląski Okręg Przemysłowy : atlas aglomeracji 1:17 500 = city atlas of the upper Silesian Industrial District = Städteatlas Oberschlesisches Industriegebiet 642
Ilustrowany atlas historii Polski. T. 3, Pod zaborami 199
Ilustrowany atlas historii Polski. T. 4, II Rzeczpospolita 198
Ilustrowany atlas historii Polski. T. 6, PRL i Polska współczesna 155
Kieszonkowy atlas Krakowa : 1:20 000 : Map of Cracow = Krakau Stadtplan = Plan de Cracovie 443
Kieszonkowy atlas Warszawy : 1:26 000 : Map of Warsaw = Plan de Varsovie = Warschau Stadtplan 494
Kieszonkowy atlas Wrocławia : 1:20 000 : Map of Wrocław = Breslau Stadtplan = Plan de Wrocław 342
Kraków 451
Kraków : atlas miasta 1:17 500 = City Atlas = Stadtatlas 441
Kraków : atlas miasta 1:22 000 = city atlas of Cracow = Städteatlas [!] Krakau 447
Kraków 2007 : najdokładniejszy plan miasta 440
Mój pierwszy Atlas geograficzny 19
Narciarski atlas Polski : atlas turystyczny = Ski atlas = Ski-atlas 156
Plany i widoki Lublina XVII-XXI wiek 398
Polska : atlas drogowy : skala 1:200 000 = road atlas = strassenatlas [!] = atlas routier 108
Polska : atlas samochodowy 115

Polska : atlas samochodowy : skala 1:200 000 = Poland road atlas = Polen Autoatlas = Pologne atlas routier 109
Polska : atlas samochodowy : skala 1:220 000 111–3
Polska : atlas samochodowy 1:200 000 = Poland road atlas = Polen Autoatlas = Pologne atlas routier 110
Polska : atlas samochodowy 1:250 000 = Poland road atlas = Polen Autoatlas = Pologne atlas routier 114
Polska : atlas samochodowy 1:300 000 = Poland road atlas = Polen Autoatlas = Pologne atlas routier 116
Polska : atlas samochodowy 1:500 000 = Poland road atlas = Polen Autoatlas = Pologne atlas routier ; Europa : mapa samochodowa : skala 1:4 500 000 120
Polska : atlas samochodowy 1:500 000 = Poland road atlas = Polen Autoatlas = Pologne atlas routier ; Wybrane regiony [Polski] : skala 1:200 000 121
Polska : atlas turystyczny : skala 1:500 000 122
Polska : podręczny atlas drogowy : skala 1:800 000 = road atlas = strassenatlas [!] = atlas routier 145
Polska : 1:500 000 = Poland = Polen = Pologne 123
Polska, kontynenty, świat : geografia : mapy konturowe 20
Poznań, Luboń, Mosina, Murowana Goślina, Puszczykowo, Suchy Las, Swarzędz, Tarnowo Podgórne : atlas aglomeracji 1:17 500 = City Atlas of Poznan and Suburbs = Städtatlas Posen mit Umgebung 801
Spotkania z historią : atlas z komentarzami źródłowymi dla

gimnazjum 21
Szczecin : atlas miasta 1:17 500 = City Atlas = Stadttatlas 859
Świat : chcesz wiedzieć więcej? 22
Świat : rzeźba i krajobrazy, organizacje międzynarodowe 23
Świat, Polska : atlas geograficzny 24
Świat przyrody : atlas ilustrowany dla klas IV-VI 25
Uwielbiam Polskę : atlas turystyczny 117
Warszawa : atlas aglomeracji 1:20 000 = City Atlas of Warsaw and Suburbs = Städtatlas Warschau mit Umgebung 492
Warszawa : atlas miasta i okolic : skala 1:20 000 493
Warszawa : atlas miasta 1:17 500 = City Atlas = Stadttatlas 490
Warszawa : atlas miasta 1:26 000 = City Atlas of Warsaw = Städtatlas [!] Warschau 496
Wielki atlas świata : nowy obraz Ziemi : mapy, zdjęcia i obrazy trójwymiarowe 1
Wielkopolska : atlas turystyczno-drogowy 169
Wrocław : atlas miasta 1:17 500 340
Ziemia wejherowska i okolice : szlaki piesze, rowerowe, konne i dydaktyczne : atlas turystyczny Kaszub Północnych : skala 1:50 000 605–6

Indeks instytucji sprawczych

- ABW Graf** 459–60, 624, 637, 658, 678, 697
Agencja Regraf 238, 421–2, 471, 473–5, 478, 480, 484–5, 487, 507
Agencja Reklamowa Halo :) 259
Agencja Reklamowa "Pod Aniołem" 147
Agencja Reklamowo-Wydawnicza "Media Systems" 479
Agencja Rozwoju Miasta (Kraków) 444
Agencja "WIT" Witold Mierzejewski 175–6, 752
Agencja Wydawnicza WiT 212, 235–6, 276, 452
Atut Biuro Promocji 409
Azymut Wydawnictwo Kartograficzne 184, 417, 419–20, 431–7, 664
- Będzino. Urząd Gminy 826**
Bielsko-Biała. Starostwo Powiatowe 613
Biuro Urządzania Lasu i Geodezji Leśnej. Oddział w Brzegu 163
Bolimowski Park Krajobrazowy w Skierniewicach. Dyrekcja 184
Bolimów. Urząd Gminy 417
Borów. Urząd Gminy 313
Busko Zdrój. Urząd Miasta i Gminy 719
Bytom. Urząd Miejski. Biuro Promocji 616–7
Bytom. Urząd Miejski 619
- CALVARIANUM Wydawnictwo oo. Bernardynów 439**
CARTA BLANCA 117, 17, 7
"CARTE" Barbara Gawrysiak 15
Cartographia Ltd. Budapest 11–2, 6
CartoMedia (Poznań) 100–2, 104, 174, 177–8, 182, 192, 239, 243, 252, 260–1, 270, 278–9, 281–2, 304, 309, 380, 384–5, 387, 395–7, 408, 410, 419–20, 431, 433–6, 606, 718, 748, 94–7, 99
Centralny Ośrodek Dokumentacji Geodezyjnej i Kartograficznej 117, 373
Chełm. Wojewódzki Fundusz Ochrony Środowiska i Gospodarki Wodnej 239
- DAUNPOL 108, 122, 134, 143, 145, 319, 346, 363, 372, 39, 390–1, 411, 428, 44, 455, 464, 472, 482, 493, 502, 518, 597, 609, 612, 618, 620–1, 628–9, 631, 633–5, 643, 645, 651, 655–6, 663, 665–8, 670–2, 675, 677, 693–5, 698, 712–4, 720, 731, 773, 783, 808, 864**
Dedal Foto 192
Dmosin (woj. łódzkie, pow. brzeziński). Urząd Gminy 418
Dobrzyca. Urząd Gminy 768
Dolnośląska Fundacja Ekorozwoju (Wrocław) 210
DOSUCH i Spółka (Warszawa) 109–13
Dzierżoniów. Urząd Miasta 315
- ExpressMap Polska 136, 153, 173, 188, 211, 221, 226, 237, 283, 289, 291–3, 350, 352–3, 361, 367, 425, 448–9, 458, 500, 585, 66–7, 809, 862–3**
- Falk Verlag 1**
Firma Wielobranżowa HAWUPOL 440
- Flesz Agencja Reklamowo-Wydawnicza Grażyna Putkiewicz Romuald Lasecki 312, 738**
Freytag-Berndt & Artaria (Wiedeń) 37–8, 40–2, 46, 63, 70, 72, 74–5, 78
Fundacja EkoFundusz 180
Fundacja Ochrony Dziedzictwa Żydowskiego 147
Fundacja Programów Pomocy dla Rolnictwa 230
Fundacja Współpracy Polsko-Niemieckiej 339
- GEO-TOP (Poznań) 535–61, 563–7, 569–76**
GEOGRAFIKA.PL 216, 227, 443
Geokart-International (Rzeszów) 486, 535–61, 563–7, 569–76, 732–3, 735–7, 739–47, 754, 756–9, 761–2, 764–7, 770–2, 774, 776–81, 785–6, 788–9, 792–5, 811–2, 814–5, 817–9, 821, 823, 825, 827–36, 838–9, 841–6, 848–57, 865–72
Główny Geodeta Kraju 267–8, 377–8, 382–3, 387, 393–4, 399–400, 403–6, 408, 486, 506, 535–61, 563–7, 569–76, 579, 732–3, 735–7, 739–47, 753–4, 756–62, 764–7, 770–2, 774, 776–81, 785–6, 788–9, 792–5, 811–2, 814–5, 817–9, 821, 823, 825, 827–36, 838–9, 841–6, 848–57, 865–72
Główny Urząd Geodezji i Kartografii 117, 377–8, 382–3, 393–4, 399–400, 403–6, 486, 506, 535–61, 563–7, 569–76, 732–3, 735–7, 739–47, 753–4, 756–62, 764–7, 770–2, 774, 776–81, 785–6, 788–9, 792–5, 811–2, 814–5, 817–9, 821, 823, 825, 827–36, 838–9, 841–6, 848–57, 865–72
Graf-Marina Agata i Mirosław Augustyniak 309
- Hallwag Kümmerly+Frej 47**
HarperCollins Publishers 22
- Informacja Turystyczna (Mikołajki) 738**
Instytut Meteorologii i Gospodarki Wodnej. Oddział Morski (Gdynia) 203–6
Instytut Uprawy, Nawożenia i Gleboznawstwa (Puławy) 377–8, 382–3, 393–4, 399–400, 403–6, 732–3, 754, 759, 765, 827–36, 838–9, 841–6, 848–57, 865–72
InterTIM (Suwałki) 393–4, 399–400, 405–6
- JackArt Studio Reklamy 389**
Jāna sēta Map Publishers 62, 73, 77
Józefów (woj. lubelskie). Urząd Miejski 280–1
JP Agencja 230, 722–3, 725–8
- Kalwaria Zebrzydowska. Urząd Miasta 438**
Kangur (Gdynia) 208, 241, 306, 583, 586–7, 596, 598, 600, 607–8
KARTPOL (Lublin) 182, 185, 192, 231–2, 239, 243, 260–1, 278–82, 309, 379–80, 384–5, 387, 395–7, 402, 408, 410, 718
Kielce. Urząd Miasta. Wydział Gospodarki Komunalnej i Ochrony Środowiska 722
Kielce. Urząd Miasta 722
Kleszczewo (woj. wielkopolskie). Urząd Gminy 775
Kłodzko. Urząd Miasta 253
Kobierzyce. Urząd Gminy 321

- KORAW Dorota Koczab 251
 Kraków. Urząd Miasta. Wydział Geodezji 440
 Krapkowiackie Stowarzyszenie Rozwoju Gospodarczego i Promocji 511
- L**EM Projekt 232
 Lubań. Starostwo Powiatowe 324
 Lubań. Urząd Miasta 324
 Lublin. Urząd Miasta. Kancelaria Prezydenta. Biuro Promocji Miasta 309
 Lublin. Miejski Ośrodek Sportu i Rekreacji "Bystrzyca" 309
 Lublin (woj. lubelskie). Wojewódzki Fundusz Ochrony Środowiska i Gospodarki Wodnej 380
 Lubliniec. Urząd Miejski 657
 Lwówek Śląski. Urząd Gminy i Miasta 179, 326
- Ł**aziska Górne. Urząd Miejski 659
 Łubniany. Urząd Gminy 513
- M**APA '2000 584
 Map1 118-9, 669
 Marynarka Wojenna (1945-). Biuro Hydrograficzne 26, 28-36, 594
 Mazurski Park Krajobrazowy 98
 Mazury PTTK 98
 MGGP 766-7, 771, 776, 786, 792, 794-5, 814-5, 819, 821
 Mieroszów. Urząd Miejski. Referat Rozwoju, Promocji i Integracji Europejskiej 327
 Mikołajki (woj. warmińsko-mazurskie, pow. mrągowski). Urząd Miasta i Gminy 738
 Ministerstwo Nauki i Szkolnictwa Wyższego 69
 Ministerstwo Rolnictwa i Rozwoju Wsi 230
 Ministerstwo Środowiska 81
 Ministerstwo Transportu i Gospodarki Morskiej. Generalna Dyrekcja Dróg Publicznych 136
 Myszków. Urząd Miasta 664
- N**admorski Park Krajobrazowy (Władysławowo) 270, 594
 Narodowy Fundusz Ochrony Środowiska i Gospodarki Wodnej 191
 NOWA ERA 4, 64, 76
 NOWA ERA. Redakcja Kartograficzna (Wrocław) 124, 144, 18, 2, 24, 8
 Nysa. Starostwo Powiatowe 516
- O**borniki Śląskie. Urząd Miejski 329
 Oficyna Piastowska 524-7
 Okręgowe Przedsiębiorstwo Geodezyjno-Kartograficzne (Koszalin) 827-32, 835-6, 838-9, 841-6, 848-57, 865-72
 Okręgowe Przedsiębiorstwo Geodezyjno-Kartograficzne (Kraków) 444, 732-3, 754, 759, 765
 Okręgowe Przedsiębiorstwo Geodezyjno-Kartograficzne (Olsztyn) 735-7, 739-47, 753, 756-8, 760-2, 764
 Okręgowe Przedsiębiorstwo Geodezyjno-Kartograficzne "OPEGIEKA" 735-7, 739-47, 753, 756-8, 760-2, 764
 Ostrzeszów. Urząd Miasta i Gminy 790
- P**.H.U. JUR-MANN, Jerzy Hoffmann 847
 Paczków. Urząd Miejski 529
 Państwowe Gospodarstwo Leśne Lasy Państwowe. Nadleśnictwo Wejherowo 270, 594
 Państwowy Instytut Geologiczny 190-1, 27, 81
 PBArt, Paweł Białecki 137
 Pietruska & Mierkiewicz Wydawnictwo i Bank GeoInformacji 107, 169, 171-2, 258, 769, 775, 782, 784, 787, 796, 802, 807, 820, 824
 Piotrków Trybunalski. Urząd Miasta. Biuro Planowania Rozwoju Miasta 432
 Podkarpacka Regionalna Organizacja Turystyczna (Rzeszów) 533
 Polanica-Zdrój. Urząd Miasta. Biuro Promocji Miasta 332
- Polska Akademia Nauk. Instytut Geofizyki 69
 Polska Federacja Campingu i Caravaningu 133
 Polska Federacja Turystyki Wiejskiej "Gospodarstwa Gościnne" 150
 Polska Organizacja Turystyczna 683-6, 91-3
 Polskie Przedsiębiorstwo Geodezyjno-Kartograficzne 377-8, 382-3, 393-4, 399-400, 403-6, 506
 Polskie Przedsiębiorstwo Wydawnictw Kartograficznych im. E. Romera 109-14, 116, 120-1, 125, 128-33, 135, 138-42, 156, 160, 203-6, 217, 228-9, 247, 262, 288, 300-1, 314, 318, 320, 340, 345, 348, 355-6, 360, 364, 368-9, 37, 370-1, 374, 38, 381, 386, 392, 40-1, 415-6, 42, 423-4, 426-7, 429-30, 441-2, 445-7, 454, 456-7, 46-7, 476-7, 48, 481, 483, 49, 490-2, 495-8, 505, 51, 519, 528, 532, 562, 582, 591-2, 604, 610, 62, 627, 63, 642, 644, 646-7, 65, 681, 691, 696, 70, 72, 721, 729, 73-4, 749, 75, 750-1, 763, 77-8, 801, 804-6, 810, 822, 859-61, 873
 Polskie Towarzystwo Turystyczno-Krajoznawcze 143
 Polskie Towarzystwo Turystyczno-Krajoznawcze. Oddział (Biłgoraj) 379
 Polskie Wydawnictwa Reklamowe 365, 376
 Powiat Biłgorajski. Starostwo Powiatowe 379
 Powiat Dzierżoniowski. Starostwo Powiatowe. Wydział Ochrony Środowiska, Rozwoju i Promocji 316
 Powiat Elcki. Starostwo Powiatowe 734
 Powiat Garwoliński. Starostwo Powiatowe 472
 Powiat Koniński. Starostwo Powiatowe 782
 Powiat Łęczyński. Starostwo Powiatowe. Wydział Integracji Europejskiej i Rozwoju Powiatu 106, 401
 Powiat Łęczyński. Starostwo Powiatowe 106
 Powiat Obornicki (woj. wielkopolskie). Starostwo Powiatowe 787
 Powiat Ostrowiecki. Starostwo Powiatowe 725
 Powiat Siemiatycki. Starostwo Powiatowe. Biuro Promocji 568
 Powiat Sławieński. Starostwo Powiatowe 858
 Powiat Słupecki (woj. wielkopolskie). Starostwo powiatowe. Wydział Strategii Rozwoju i Promocji 816
 Powiat Starogardzki. Starostwo Powiatowe 601
 Powiat Sulciński. Starostwo Powiatowe 414
 Powiat Wolsztyński. Starostwo Powiatowe 824
 Powiatowy Fundusz Ochrony Środowiska i Gospodarki Wodnej (Biłgoraj) 379
 Powiatowy Fundusz Ochrony Środowiska i Gospodarki Wodnej (Opole Lubelskie) 402
 Poznań. Urząd Miasta. Biuro Kształtowania Relacji Społecznych 796
 Poznań. Urząd Miasta. Wydział Zdrowia i Spraw Społecznych 807
 Poznań. Urząd Miasta. Zarząd Geodezji i Katastru Miejskiego GEOPOZ 797-800
 Pracownia Kartograficzna CARTA BLANCA 10, 4, 9
 Pracownia Kartografii Cyfrowej "DIGIKART" 375
 Prószków. Urząd Miejski 530
 Przedsiębiorstwo Geodezyjno-Kartograficzne (Katowice). Wydawnictwo Kartograficzne PGK 687
 Przedsiębiorstwo Geodezyjno-Kartograficzne OPGK (Rzeszów) 534, 766-7, 771, 776, 786, 792, 794-5, 814-5, 819, 821
 Przedsiębiorstwo Geodezyjno-Kartograficzne PLAND (Warszawa) 535-61, 563-7, 569-76
 Przedsiębiorstwo Handlowo-Uslugowe Polkart 109-11, 113, 377-8, 382-3, 393-4, 399-400, 403-5
 Przedsiębiorstwo Produkcyjno-Handlowo-Uslugowe GE-POL 827-36, 838-9, 841-6, 848-57, 865-72
 Przedsiębiorstwo Produkcyjno-Handlowo-Uslugowe RO-COCO 616-7, 619
 IITRKartografia 197, 201, 61, 82
 Puck. Urząd Miasta 595
- R**and McNally & Company 137, 344, 803
 Regionalne Towarzystwo Gminy Sawin 231

- RIP Promocje Reklama i Poligrafia 837, 840
 Roztoczański Park Narodowy 185
 Rypin. Starostwo Powiatowe 365
 Rypin. Urząd Miejski 365
 "S-CAN" Wydawnictwo 465
 Smóldzino. Urząd Gminy 599
 Starachowice. Starostwo Powiatowe 727
 Starachowice. Urząd Miejski 727
 Starogard Gdański. Urząd Gminy 601
 Stary Brus (woj. lubelskie, pow. włodawski). Urząd Gminy 407
 Stary Sącz. Urząd Miasta i Gminy 463
 Stowarzyszenie na Rzecz Rozwoju i Promocji Podkarpacia "Pro Carpathia" 251
 Stowarzyszenie Puszcza Knyszyńska 254
 Strzeleccki. Urząd Gminy 531
 Strzelin. Starostwo Powiatowe. Biuro Promocji i Rozwoju Powiatu 334
 Strzelin. Urząd Miasta i Gminy 333
 Studio Wydawnicze PLAN (Wrocław) 162-7, 180, 189, 210, 213, 253, 269, 271-2, 274, 285, 287, 294, 302-3, 310, 313, 315-6, 321, 323, 327-30, 333-4, 336, 338-9, 341, 347, 349, 354, 357, 359, 508, 510-7, 521-2, 529-31, 615, 623, 641, 657, 662, 702, 710, 790-1, 80, 88
 Sulęczno. Urząd Gminy 602
 Szarek Wydawnictwo Reklama 599
- Śląska Organizacja Turystyczna 257**
- Tarnów. Zarząd Gminy 465**
 Towarzystwo Miłośników Historii i Zabytków Krakowa 451
 Tuchola. Starostwo Powiatowe 373
- Unia Europejska 274, 511, 530**
 Uniwersytet Jagielloński. Instytut Geografii i Gospodarki Przestrzennej 450, 79
 Uniwersytet Śląski. Wydział Nauk o Ziemi 69
 Usługi Reklamowe TED-PRESS 388-9
- VANELLUS 267-8**
 VKÚ, akciová spoločnosť Harmanec 113, 48
- Wałbrzych. Urząd Miejski. Biuro Promocji Miasta 337**
 Warmińsko-Mazurska Regionalna Organizacja Turystyczna (Olsztyn) 752
 Wielkopolska Organizacja Turystyczna (Poznań) 171
 Wielkopolskie Przedsiębiorstwo Geodezyjno-Kartograficzne GEOMAT 770, 772, 774, 777-81, 785, 788-9, 793, 811-2, 817-8, 823, 825
 Wojewódzki Fundusz Ochrony Środowiska i Gospodarki Wodnej (Lublin) 192, 379, 384-5, 395-6, 408, 410
 Wojewódzki Fundusz Ochrony Środowiska i Gospodarki Wodnej (Łódź) 417
 Wojewódzki Fundusz Ochrony Środowiska i Gospodarki Wodnej (Rzeszów) 183
 Wojewódzki Fundusz Ochrony Środowiska i Gospodarki Wodnej (Wrocław) 339
 Wojewódzki Ośrodek Dokumentacji Geodezyjnej i Kartograficznej (Lublin) 192, 231, 278-9, 384, 396-7, 402, 410
 Wojewódzki Ośrodek Dokumentacji Geodezyjnej i Kartograficznej (Wrocław) 337
 Województwo Dolnośląskie. Urząd Marszałkowski. Departament Rozwoju Regionalnego. Wydział Europejskiej Współpracy Terytorialnej 167
 Województwo Dolnośląskie. Urząd Marszałkowski 166
 Województwo Lubelskie. Samorząd 278-9, 282, 380, 384-5, 387, 395-6, 408, 410
 Województwo Lubelskie. Urząd Marszałkowski 377-8, 382-3, 387, 393-4, 399-400, 403-6
 Województwo Małopolskie. Urząd Marszałkowski. Zespół ds. Integracji Europejskiej 453
 Województwo Małopolskie. Urząd Marszałkowski 222, 299
 Województwo Mazowieckie. Urząd Marszałkowski. Biuro Geodety 91-3
 Województwo Mazowieckie. Urząd Marszałkowski 486
 Województwo Podlaskie. Urząd Marszałkowski 535-45, 547-61, 563-7, 569-76
 Województwo Pomorskie. Urząd Marszałkowski 601
 Województwo Śląskie. Urząd Marszałkowski. Wydział Promocji Regionu, Turystyki i Sportu 692
 Województwo Śląskie. Urząd Marszałkowski 683-6
 Województwo Warmińsko-Mazurskie. Urząd Marszałkowski 732-3, 735-7, 739-42, 744-7, 753-4, 756-61, 764-5
 Województwo Wielkopolskie. Urząd Marszałkowski 766-7, 770-2, 774, 776-81, 785-6, 788-9, 792-5, 811-2, 814-5, 817-9, 821, 823, 825
 Województwo Zachodniopomorskie. Urząd Marszałkowski 827-36, 838-9, 841-6, 848-57, 865, 867-72
 Wojsko Polskie (1944-). Sztab Generalny. Zarząd Topograficzny 136
 Wojskowe Zakłady Kartograficzne 267-8
 Wojskowy Instytut Geograficzny 755, 79
 Wołów (woj. dolnośląskie). Urząd Miasta i Gminy 339
 Wydawnictwa Szkolne i Pedagogiczne 17, 7
 Wydawnictwo "Arete II" 463
 Wydawnictwo ATI KART 734
 Wydawnictwo Demart 11, 115, 12-3, 137, 14, 146, 15, 154-5, 16, 198-9, 20-1, 216, 227, 23, 245, 295, 342, 344, 351, 443, 494, 5, 54-9, 6, 68, 803, 874-87
 Wydawnictwo EKO-DENT Anna Świć 277, 407, 418
 Wydawnictwo Eko-Kapio 100-2, 174, 177-8, 195, 252, 270, 304, 605-6, 748, 94-7, 99
 Wydawnictwo Era (Straszyn k. Gdańska) 25, 4
 Wydawnictwo Kamera 209, 589
 Wydawnictwo Kartograficzne COMPASS 105, 181, 220, 223, 257, 297-8, 453, 504, 680, 683-6, 703, 705, 709, 719, 724, 84, 90, 98
 Wydawnictwo Kartograficzne EKO-GRAF 123, 126-7, 168, 202, 214, 248-9, 275, 332, 337, 343
 Wydawnictwo Kartograficzne JOKART 503
 Wydawnictwo Kartograficzne KARTA 148, 152, 466, 52-3
 Wydawnictwo Kartograficzne POLKART 273, 406, 83
 Wydawnictwo Kartograficzne Witański 215, 218-9, 224-5, 439, 461-2, 468-70, 509, 520, 523, 611, 613-4, 622, 625-6, 630, 632, 636, 638-40, 648-50, 652, 654, 659, 661, 673, 676, 679, 682, 688-90, 700-1, 704, 706-8, 711, 715-7
 Wydawnictwo Kartografika 11-2, 136, 448, 500
 Wydawnictwo LITERAT 413
 Wydawnictwo MER Rekowski 580
 Wydawnictwo Ochman 158-9
 Wydawnictwo OMA 438
 Wydawnictwo Pascal 1
 Wydawnictwo Pergamena 151
 Wydawnictwo Polish Geographic 126
 Wydawnictwo PTTK "Kraj" 143
 Wydawnictwo REGION 305, 311, 362, 366, 373, 577-8, 588, 594-5, 601-2, 730, 826, 858, 86
 Wydawnictwo "Ruthenus" 79
 Wydawnictwo TESSA 103
 Wydawnictwo Turystyczne PLAN (Jelenia Góra) 157, 161, 179, 186-7, 193, 196, 233-4, 240, 242, 244-6, 250, 256, 266, 284, 286, 290, 296, 307, 317, 322, 324-6, 331, 335, 358, 43, 45, 590, 60, 603, 71, 85, 87, 89
 Wydawnictwo "Unitex" 488-9
 Wydawnictwo Urbański 375
 Wydawnictwo VIA MERCATORUM 149
 Wydawnictwo MER Rekowski 581
 Wąry. Urząd Gminy 711

Zakład Kartograficzny SYGNATURA 104, 273, 414, 83
Zakład Usług Geodezyjnych i Kartograficznych PRYZMAT
(Częstochowa) 732–3, 754, 759, 765
Zamość. Urząd Wojewódzki. Wydział Kultury Sportu i Turystyki 239
Zarząd Transportu Miejskiego w Warszawie 501
Ząbkowice Śląskie. Starostwo Powiatowe. Wydział Promocji
i Rozwoju 357
Zespół Parków Krajobrazowych (Przemyśl) 183

Zespół Parków Krajobrazowych Województwa Śląskiego
180
Zespół Zamojskich Parków Krajobrazowych 192
Zgierz (woj. łódzkie, pow. zgierski). Urząd Gminy 437
Związek Gmin Jurajskich 257, 259
Związek Gmin Karkonoskich 246
Związek Gmin Turystycznych Pogórza Dynowskiego 183
6 Samodzielny Oddział Topograficzny 833–4
69 - Studio Wydawnicze (Olsztyn) 22

Indeks osobowy

- A**damiak, Agnieszka 289
 Adamowska, Liliana *zob.* Olchowik-Adamowska, Liliana
 Ajdacki, Grzegorz 11–2, 155, 5
 Antkowiak, Włodzimierz 100, 304, 99
 Augustyniak, Maria 4
 Augustyniak, Michał 4
 Auguściak, Kamil 252
- B**aczyńska, Alicja 848, 852, 867, 869
 Bajger, Jan 683
 Bakera, Grzegorz 126
 Bałuk-Ulewiczowa, Teresa 451
 Banach, Anna 5
 Banach, Konrad 14–5
 Banach, Tomasz 149
 Banasiak, Marcin 76
 Bańburski, Kazimierz 465
 Barcikowski, Jerzy 377–8, 382–3, 403–4
 Bartosz, Eryk 295
 Bartosz, Ola 295
 Bartoszewski, Stefan 382
 Basińska, Małgorzata 374, 415–6, 427, 446, 591, 644, 749–51
 Bączek, Władysław 10, 9
 Bątkiewicz, Marian 796
 Beiersdorf, Zbigniew 451
 Bena, Waldemar 89
 Beneda, Joanna *zob.* Fac-Beneda, Joanna
 Ber, Andrzej 191
 Bernacki, Piotr 465
 Bialik, Lucyna 301, 446, 721
 Bielawski, Piotr 238, 471, 473, 475, 478, 480, 484–5, 487, 507
 Bieleń, Zdzisław 398
 Biernat, Katarzyna 123, 168, 248
 Biernat, Małgorzata 227
 Bieroński, Tomasz 123, 126–7, 168, 202, 248–9, 275
 Biliska, Ewa 17, 7
 Bińko, Beata 21
 Bischoff, Katarzyna 7
 Błaszczyk, Maria 69
 Błędowski, Jerzy 123, 168, 202, 214, 275, 467
 Bobrowski, Sławomir 399–400
 Bogdanowicz, Dżenneta 254
 Bogdanowicz, Robert 733
 Bogucki, Ryszard 101–2
 Boniecki, Adrian 377–8, 382–3, 403–4
 Borkowska, Katarzyna 213, 641
- Borkowski, Sebastian 227
 Bosak, Roman 784
 Broł, Wojciech 468, 613, 625, 640, 679, 715
 Brózda, Monika 25
 Brygier, Waldemar 284–5, 310
 Brzeziński, Mirosław 342, 344, 803
 Brzozowska, Beata 90
 Brzozowski, Paweł 453
 Buczek, Tomasz 397
 Budzowski, Ryszard 336
 Butkiewicz, Anna 133
 Butkiewicz, Joanna 399–400, 405–6
 Butkiewicz, Rafał 399–400, 405–6
 Byer, Beata 11–2, 154, 16, 5–6
- C**acopulos, Mikołaj 109–14, 120, 128, 130, 135, 138–9, 314, 364, 386, 424, 441, 454, 477, 483, 528, 532, 592, 646–7, 691, 729, 763, 822, 873
 Cebyrkow, Paweł 182, 192, 231–2, 239, 243, 260–1, 387, 397, 406
 Chachaj, Jacek 199
 Chachurski, Ryszard 748
 Chariza, Krystian 142
 Chmiel, Stanisław 399
 Choiński, Adam 841, 854
 Chudorlińska, Elżbieta 116
 Chwedoruk, Ewa 392, 426–7, 495–6, 861
 Chwistek, Marek 784
 Ciechowski, Damian 231
 Cierzan, Karolina 311
 Ciesielska, Ewa 534
 Cieśliński, Roman 732
 Cukierski, Mieczysław 273, 4
 Czajka, Wiesław 267–8
 Czajka, Witold 104, 414
 Czarny, Anna *zob.* Jasinowska-Czarny, Anna
 Czerwiński, Bogusław 220, 724
 Czubła, Paweł 394, 400, 406
 Czubła, Piotr 1
 Czyczyło, Andrzej 525, 527
- D**adlez, Ryszard 27
 Dajek, Janusz 442, 446, 519, 64, 76
 Dajek, Marek 348
 Dettlaff, Jan P. 595
 Dębska, Anna 167
 Domeradzka, Aleksandra 461–2, 509, 520, 613, 636, 640, 679
- Dranicka Madejska, Anna 579
 Dudziak, Tomasz 247, 355–6, 43
 Dudzińska, Maria 202, 214, 248–9
 Dura, Danuta 163
 Dura, Kazimierz 162–5, 189, 213, 269, 271–2, 285, 287, 294, 302–3, 310, 313, 328, 333, 347, 354, 357, 510–2, 514, 521–2, 529, 623, 641, 657, 662, 702, 710, 790, 80, 88
 Dutkiewicz, Damian 186–7, 240, 331, 43, 603
 Dylak, Rafał 13
 Dylewski, Stanisław 401
 Dymkiewicz, Waldemar 813
 Dymmel, Piotr 398
 Dyzio, Włodzimierz 703, 705, 709
 Dźwigala, Aneta 448
- E**llwart, Grażyna 366, 373, 594, 601, 826
 Ellwart, Jarosław 240, 301, 305, 311, 366, 373, 577, 588, 594–5, 601–2, 858, 86
- F**ac-Beneda, Joanna 754
 Fajkowski, Wiesław 377–8, 382–3, 403–4
 Faustmann, Dariusz 105, 504, 724
 Fedyk, Wojciech 162, 164–5
 Ferenc, Michał 183
 Fiedor, Joanna 481
 Figurski, Tomasz 217, 262, 445, 562
 Fijałkowska, Elżbieta 820
 Fijałkowski, Jerzy 820
 Fijałkowski, Stanisław 820
 Flis-Martyniuk, Ewa 243
 Fronia, Rafał 157, 161, 186–7, 193, 196, 240, 242, 284, 286, 296, 324, 43, 590, 603, 87
 Fryś, Kazimierz 797–800
- G**ajda, T. 769
 Galocz, Stefan 247, 295
 Gałęska, Agnieszka 711
 Garus, Ryszard 722, 728
 Gawron, Paweł 22
 Gawrysiak, Barbara 11
 Gawrysiak, Jacek 11, 15–8
 Gąsior, Barbara 398
 Gbur, Rafał 657
 Glinka, Leszek 156, 203–6, 288, 355–6, 430, 505
 Głazek, Grzegorz 255, 263–5, 308
 Głowacki, Piotr 69

- Głowacki, Sławomir 405
 Gogoc, Andrzej 104, 414
 Gogołek, Anna 848, 852, 867, 869
 Goleń, Jan 627
 Góra, Tomasz 6
 Górecki, Tomasz 86
 Góryjowski, Piotr 465
 Grabowska, Elżbieta 280–1
 Grabowski, Tadeusz 185, 278–82, 385, 410
 Graf, Renata 835, 865
 Grodzki, Witold 79
 Groniek, Lucyna *zob.* Sterniuk-Groniek, Lucyna
 Grzechnik, Leszek 182, 192, 231–2, 239, 243, 260–1, 387, 397, 718
 Grzębowski, Andrzej 3
 Guga, Romuald 662
 Guzek, Piotr 334
- H**
 Haba, Mirosław 727
 Harasimiuk, Marian 398
 Hasior, Roman 212, 235–6, 276, 452
 Hawrysz, Marian 325
 Hlawacz, Anna 524–7
 Hlawacz, Roman 524–7
 Hrapkowicz, Wiesław 440
- I**
 Imiela, Edward 727
 Iżko-Zalewska, Katarzyna 162, 167, 336
- J**
 Jahn, Piotr 11–2, 6
 Jajeńnica, Jan 468, 632, 639, 690
 Jakubiak, Jarosław 345, 368–71, 445, 481, 51, 627, 64
 Janaszek, Robert 115, 137, 351
 Jancelewicz, Jacek 579
 Jania, Jacek 69
 Janicka, Katarzyna 377–8, 382–3, 403–4
 Jankowski, Leszek 81
 Janta, Aleksander 270
 Janusiewicz, Roman 123, 168, 202, 214, 275
 Jasinowska-Czarny, Anna 339
 Jawor, Marek 409
 Jeliński, Michał 504
 Jeran, Bogdan Andrzej 787
 Jereczek-Korzeniewska, Katarzyna 759
 Jędruszczak, P. 858
 Jędrychowski, Ireneusz 450
 Jońca, Rafał 249
 Jończy, Daniel 161, 179, 193, 196, 284, 286, 296, 307, 322, 325, 358, 45, 590, 87, 89
 Jucha, Piotr 254
 Jungowski, Piotr 732–3, 754, 759, 765
 Jurecki, Michał 719
- K**
 Kaczmarek, Dorota 627, 805–6
 Kaleniewicz, Andrzej 107
 Kaleta, Piotr 719
 Kalinowska, Agnieszka 749–51, 810
 Kalinowski, Janusz 690
 Kalińska, Dominika 289
 Kaliski, Kazimierz 151
 Kaliski, Ksawery 151
 Kalisz, Zofia 239, 309, 379
 Kałamucka, Wioletta 378, 383, 385, 395, 397, 404
 Kałamucki, Krzysztof 182, 185, 192, 239, 243, 260–1, 278–9, 282, 309, 378–80, 383, 385, 387, 396–7, 402, 404, 408, 410, 718
 Kamińska, Anna 100–2, 199, 748, 94–7, 99
 Kamiński, Jarosław 827–8, 850–1, 865–8
 Kamiński, Piotr 115, 197, 201, 351, 61, 755, 82
 Kaniecki, Alfred 829, 848, 852, 856, 867, 869
 Kapczyński, Jerzy 174
 Kapica, Piotr 120, 133, 141–2, 368, 386, 392, 481, 51, 627, 810
 Karlicka, Bogusława 344, 494, 803
 Karmelita-Stach, Dorota 169
 Karwacka, Gabriela 868
 Kasprzyk, Piotr 524–7
 Kaźmierski, Dominik 13
 Kaćka, Monika 22
 Kerber, Sławomir 362
 Kicak, Izabela 516
 Kiełtyka, Karolina 289, 291
 Kiełtyka, Remigiusz 289, 291
 Kieniewicz, Antoni 360
 Kijowska, Jolanta 828, 832, 836, 839, 870
 Kijowski, Andrzej 828, 832, 836, 839, 870
 Kiwior, Karolina 79
 Kobert, Bożenna 125, 314, 320, 340, 345, 348, 364, 381, 456–7, 492, 528, 604, 691, 696, 721, 801, 805–6
 Kociuba, Dagmara 398
 Kolbuszewska, Daina 797–800
 Kolondra, Leszek Jan 69
 Konieczniak, Janusz 297
 Konopska, Beata 109–14, 116, 120–1, 125, 128–33, 135, 138–42, 156, 160, 18, 194, 203–6, 217, 228–9, 247, 262, 288, 300–1, 314, 318, 320, 340, 345, 348, 355–6, 360, 364, 368–71, 374, 381, 386, 392, 415–6, 423–4, 426–7, 429–30, 441–2, 445–7, 454, 456–7, 476–7, 481, 483, 490–2, 495–8, 505, 51, 519, 528, 532, 562, 582, 591–2, 604, 610, 627, 642, 644, 646–7, 65, 681, 691, 696, 721, 729, 749–51, 763, 801, 804–6, 810, 822, 859–61, 873
 Kopciowski, Robert 81
 Kopryjanowicz, Janusz 183
 Korcala, Joanna *zob.* Kubiczek-Korcala, Joanna
 Kornat, Agnieszka 803
 Korpak, Jacek 105, 181, 298, 453, 680, 90
 Korzeniewicz, Agnieszka 243
 Korzeniewska, Katarzyna *zob.* Jereczek-Korzeniewska, Katarzyna
 Kostecki, Mariusz 827, 850
 Kotla, Ryszard 307
 Kotowski, Bogdan 387, 397
 Kowalska, Anna 177–8, 195, 252, 270, 605–6
 Kowalska, Elżbieta Wiktoria 17
 Kowalska, Ewa 228–9, 426, 476, 490, 582, 681, 721, 804, 822, 859–61
 Kowalska, Izabela 594
 Kowalski, Wojciech 188, 221, 863
 Kozacki, Leon 830, 834, 842, 844–5, 855, 857, 866, 872
 Kozłowicz, Bolesław 296
- Koźmik, Barbara 14
 Krakowiak, Dariusz 797–800
 Krawczyk, Jarosław A. 616–7, 619
 Kruhly, Joanna 393–4
 Kruhly, Siergiej 393–4
 Krukar, Anna 79
 Krukar, Wojciech 79,
 Krukowski, Mirosław 185, 192, 243, 309, 387
 Kryciński, Stanisław 13, 198
 Krzywicki, Tomasz 191
 Kubal, Grzegorz 463
 Kubiak, Jarosław 851, 853
 Kubiak, Mariusz 184, 417, 419–20, 431, 433–5, 437, 664
 Kubiczek-Korcala, Joanna 194, 217, 262, 300, 610
 Kubis, Barbara Krystyna 21
 Kucharski, Bogdan 824
 Kufel, Daniel 593
 Kuna, Kamila 15, 155, 198–9, 5
 Kunicki, Wiktor 235–6
 Kunysz, Przemysław 183
 Kurková, Karina 516
 Kurowska, Katarzyna 252
 Kurowska, Marianna 317
 Kuszela, Maciej 797–800
 Kwoczyński, Marek 444
- L**
 Laskowska, Renata 15
 Leszko, Justyna 17, 7
 Leśniewski, Grzegorz 183
 Lewandowska, Aneta 318, 447, 65, 721
 Lewicka, Agnieszka 829–30, 841–2, 854–5
 Lewiński, Jacek 784
 Lodzińska, Ewa 173
 Lorencik, Ewa 754, 759, 765
 Lubomirska, Elżbieta 13
- Ł**
 Ławniczak, Radzym 849
 Łotysz, Tomasz 277
 Łuczyński, Romuald Mariusz 358
 Łuzna, Eugenia 64, 76
- M**
 Maciołek, Anna 275
 Majcherczyk, Wioletta 611
 Majek, Grzegorz 639
 Majerczak, Jacek 227, 295, 443
 Malinowska, Małgorzata 175
 Malinowska-Sypek, Agnieszka 126
 Małecka, Janina 27
 Mamet, Hanna 835–6, 843–4, 869–72
 Marciniak, Krzysztof 123, 126–7, 168, 214, 275, 343, 467
 Marek, Maciej 375
 Maresz, Teresa 21
 Martyniuk, Ewa *zob.* Flis-Martyniuk, Ewa
 Maryniak, Mariusz 105, 220, 223, 297–8, 453, 680, 683–6, 90, 98
 Masłowska, Joanna 461
 Maszka, Grzegorz 321
 Matczak, Adam 732–3, 754, 759, 765
 Matyjasiak, Monika 68
 Mazur, Cezary 109, 124, 128–31, 138–42, 144, 2, 24, 262, 340, 345, 348, 426–7, 627, 64, 721, 76, 8, 805–6, 810
 Meksuła, Mirosław Wojciech 232, 394, 400, 402, 718
 Miazek, Łukasz 380, 384, 396, 408

- Michalak, Magdalena 833–4, 848–9, 856–7
- Michalczyk, Zdzisław 393, 405
- Mielcarek, Remigiusz 3
- Mielnik, Sławomir 106, 401
- Mikołajczak, Przemysław 104
- Mikołajczyk, Lidia 104
- Mikoś, Janusz 270
- Mikułowski, Bogdan 288, 355–6, 505
- Mikusińska, Aldona 1
- Miller, Seweryn 166
- Milaczewska, Ewa 27
- Młynarski, Grzegorz 584
- Modliński, Zdzisław 27
- Moliński, Paweł 365
- Moniatowicz, Janusz 317
- Morańda, Mariusz 194, 217
- Morawiec, Dorota 632, 639, 690
- Mossakowska, Katarzyna 19
- Motała, Michał 84
- Motyka, Krzysztof 533
- Mroczkiewicz, Hubert 137, 68
- Mrówka, Wanda 452
- Mular, Katarzyna 524–5, 527
- Nadolski, Przemysław** 616–7, 619
- Nadstawna, Anna 295, 342, 494
- Namysł, Stanisław 164–5, 189, 269, 271–2, 287, 294, 302–3, 310, 328–9, 333, 347, 354, 510–4, 516, 521–2, 529–30, 615, 623, 641, 657, 710
- Narloch, Halina *zob.* Rościszewska-Narloch, Halina
- Nawalski, T. 505
- Nerlo, Wojciech 132, 160, 194, 217, 262, 392, 427, 429, 445–6, 481, 642, 873
- Nizicka, Dorota 191
- Niżnik, Joanna 516
- Noga, Zdzisław 451
- Norko, Piotr 335
- Nowak, Joanna 377–8, 382–3, 403–4
- Nowakowska, Anna 534
- Ogórek, Sylwia** 212, 235–6, 276, 452
- Ogórek, Tadeusz 212, 235–6, 276, 452
- Okroj, Dorota 311, 362, 366, 373, 594, 826
- Okroj, Wojciech 252
- Olchowik-Adamowska, Liliana 91–3
- Olczak, Elżbieta 13–5, 155, 198–9, 21
- Olszowy, Anita 347
- Organiściak, Jerzy 357
- Ornat, Małgorzata 147
- Ostrowidzki, Andrzej 365
- Ostrowski, Wiesław 154
- Owczarek, Robert 623
- Paciorek, Beata** 188
- Pakuła, Magdalena 377–8, 382–3, 403–4
- Parzewski, Jerzy 504
- Pasoń, Andrzej 3
- Pasoń, Marta 379, 397
- Paściak, Anna 468
- Pawlak, Anna 516, 615, 710
- Pawlak, Roman 142
- Pawłowski, Artur 243
- Pawłowski, Piotr 365
- Pernal, Jacek 722, 728
- Pietrzak, Agnieszka 116
- Pietrzak, Ludmiła 394, 400, 406
- Pietrzak, Piotr 161, 179, 186–7, 193, 196, 250, 284, 286, 296, 317, 322, 324–5, 590, 603, 85, 87, 89
- Pilat, Zbigniew 13, 16
- Piotrowski, Jan Paweł 91–3
- Piprek, Wiesław 212
- Pituch-Sawicka, Anna 198
- Pizon, Halina 732–3, 754, 759, 765
- Platzer, Michael 85
- Plenzler, Anna 171–2
- Platek, Tomasz 11–2, 17
- Pochocka-Szwarc, Katarzyna 191
- Pokorski, Jędrzej 27
- Polak, Marta 775
- Potocki, Jacek 247–8, 286
- Prokopiak, Joanna 399–400
- Przyłuski, Ludwik 17, 7
- IITRKartografia 755
- Punczewicz, Patrycja 211, 221, 367
- Pyrko, Michał 873
- Radwański, Krzysztof** 226, 283, 448–9, 585, 809
- Ranoszek, Włodzimierz 790–1
- Ratajczyk, Maria 362
- Rolbiecki, Kazimierz 577
- Romanowska, Justyna 144, 64, 76
- Ronowski, Wojciech 270
- Rosa, Marian 164–5
- Rosły, Jacek 402
- Rościszewska-Narloch, Halina 619
- Rościszewski, Piotr 303, 521–2, 690
- Ruciński, Jacek 110, 114, 116, 120–1, 125, 423, 441, 476, 591, 642, 681, 859
- Rumińska Karolina 461
- Rupniewska, Aneta 188, 352–3, 449, 585, 809, 862
- Rybski, Andrzej 228–9
- Rygielski, Marek 120, 477, 721
- Ryłko, Wojciech 81
- Rzepecki, Janusz 405, 827–36, 838–9, 841–6, 848–57, 865–72
- Sawicka, Anna** *zob.* Pituch-Sawicka, Anna
- Sawicki, Jacek 109, 454, 477, 497–8, 562, 873
- Schropp, Simon 200
- Seroczyński, Krzysztof 194
- Sibielec, Monika 333, 347, 513, 516, 530, 657
- Sienkiewicz, Witold 155, 198–9
- Sikorski, Mirosław 342, 344, 803
- Siwicki, Michał 273
- Siwik, Wojciech 13, 16
- Skrzypiec, Piotr 220
- Sobiech, Janusz 377–8, 382–3, 403–4
- Sobkowiak, Leszek 829, 833, 838, 856
- Sobociński, Wojciech 504
- Sobolewski, Wojciech Paweł 403
- Spiliszewska, Róża 162, 164–5, 253, 271–2, 294, 316, 321, 330, 334, 336, 354, 357, 359, 511–2, 514–5, 531, 615, 710, 80, 88
- Sposób, Joanna 377
- Spólnik, Marcin 118–9
- Stach, Dorota *zob.* Karmelita-Stach, Dorota
- Stachowiak, Kinga 25
- Stalęga, Wojciech 494, 68, 803
- Stańko, Waldemar 813
- Starzewski, Michał 109–14, 116, 120–1, 125, 128–33, 135, 138–42, 156, 160, 194, 203–6, 217, 228–9, 247, 262, 288, 300–1, 314, 318, 320, 340, 345, 348, 355–6, 360, 364, 368–71, 374, 381, 386, 392, 415–6, 423–4, 426–7, 429–30, 441–2, 445–7, 454, 456–7, 476–7, 481, 483, 490–2, 495–8, 505, 51, 519, 528, 532, 562, 582, 591–2, 604, 610, 627, 642, 644, 646–7, 65, 681, 691, 696, 721, 729, 749–51, 763, 801, 804–6, 810, 822, 859–61, 873
- Staszek, Wojciech 765
- Steciak, Irena 251
- Stefanik, Mariola 235–6
- Sterniuk-Gronek, Lucyna 517
- Sukniewicz, Daniel 126
- Sula, Marek 212, 276
- Sypek, Agnieszka *zob.* Malinowska-Sypek, Agnieszka
- Szabowski, Bartłomiej 177–8, 195
- Szpadel, Mariusz 157
- Szpytma, Tomasz 451
- Szukalski, Jerzy 174
- Szukalski, Krzysztof 768
- Szura, Romualda 128, 130, 135, 138–9, 749–51, 860
- Szwarc, Katarzyna *zob.* Pochocka-Szwarc, Katarzyna
- Szymczak, Bożena 184, 417, 419–20, 431–7, 664
- Szymczak, Marcin 221, 237
- Szymczak, Paweł 184, 417, 419–20, 431–7, 664
- Szyszek, Marek 13
- Ślusarczyk, Tomasz** 105, 223, 297, 724
- Śródkowska, Izabela 429
- Świć, Adam 277, 407, 418
- Tawkin, Łukasz** 462
- Tazbirowa, Julia 14–5, 198
- Tomasiak, Mariusz 534
- Tomasiewicz, Janusz 235–6
- Tomiczek, Michał 316
- Tomkowicz, Agnieszka 181
- Tritt, Małgorzata 831–2, 838–9, 845–6, 852–3
- Truszkowski, Jerzy 623
- Trzcionkowski, Lech 13
- Trzmielewski, Roman 724, 84
- Tumialis, Małgorzata 393, 399, 405
- Turski, Stanisław 309
- Tyksiński, Rafał 500
- Tyrol, Józef 623
- Ufnal, Jan** 863
- Ulewiczowa, Teresa *zob.* Bałuk-Ulewiczowa, Teresa
- Walatek, Anna** 270
- Walicki, Maciej 194, 217, 223, 610
- Wamberski, Grzegorz 257, 297, 683–6, 719, 98
- Warchoń, Radosław 226, 237
- Wardach, Jan 409
- Wediuk, Andrzej 243
- Werner, Zbigniew Tymoteusz 109–14, 288, 355–6, 505
- Wędrychowska, Agnieszka 115, 137, 216, 227, 295, 342, 344, 443
- Wideński, Mariusz 10, 67, 9

- Wieczorek, Edward 683, 685–6
 Wieczorek, Marzena 11–2, 154, 5–6
 Wieczorek, Waldemar 11
 Wiernowolski, Stefan 414
 Wierzbicka, Agnieszka 211
 Wierzbicka, Małgorzata 516
 Wiklik, Cezary 317
 Witański, Henryk 682, 711
 Witczak, Romuald 71
 Witkowski, Jerzy 330
 Wlazło, Katarzyna 15, 21
 Wład, Paweł 10, 9
 Woch, Roman 395
 Wojciechowski, Dariusz 162, 164–5,
 167, 180, 253, 269, 272, 285, 287, 294,
 310, 315, 321, 323, 327–8, 330, 336, 347,
 354, 357, 359, 508, 510, 513–4, 516–7,
 521–2, 529, 615, 641, 662, 702, 710, 80
 Wojciechowski, Janusz 174
 Wojciechowski, Krzysztof Hubert 378,
 383, 394, 400, 404, 406
 Wojtasik, Artur 180
 Wojtasik, Tomasz 196, 322, 325, 358, 60,
 71
 Wołowczyk, Mariola 270
 Worek, Alicja 641, 702
 Woźniak, Andrzej Grzegorz 732–3
 Wrede, Christian Friedrich von 200
 Wróbel, Sławomir 276
 Wrzeński, Dariusz 846, 871
 Wyrobek, Witosław 262
Zadrozna, Anna 377–8, 382–3, 403–4
 Zakrzewska, Karolina 67
 Zakrzewski, Adam 17
 Zalewska, Katarzyna *zob.* Iżko-Zalew-
 ska, Katarzyna
 Załęski, Jerzy 354
 Zasępa, Jan 87
 Zielińska, Beata 405
 Zielińska, Dorota 251, 533
 Zielkiewicz, Michał 211
 Zięba, Małgorzata 316
 Ziętkowiak, Zbigniew 831, 843
 Zimina, Galina 463
 Złoty, Andrzej 200
 Zwoliński, Grzegorz 164–7, 180, 189,
 213, 269, 271–2, 285, 287, 294, 302–3,
 310, 313, 315–6, 321, 323, 327–30,
 333–4, 336, 354, 357, 359, 510–5, 517,
 521–2, 529–31, 641, 657, 702, 790–1,
 80, 88
Żarkowski, Krzysztof 337
 Żowtohołowa, Julia 79
 Żurawski, Jan 263
 Żynda, Stefan 828, 832, 836, 839, 870

Indeks ISBN / ISSN

83-239-4766-X	486	83-60180-26-1	512	83-7296-160-3	488
83-239-5096-2	506	83-60180-27-x	359	83-7329-479-1	109
83-239-9608-3	383	83-60180-28-8	166	83-7329-787-1	318
83-239-9609-1	404	83-60180-30-X	316	83-7329-853-3	392
83-239-9610-5	378	83-60180-32-6	329	83-7329-854-1	426
83-239-9611-3	394	83-60180-34-2	285	83-7329-861-4	424
83-239-9612-1	400	83-60180-35-0	623	83-7329-863-0	496
83-239-9615-6	382	83-60180-36-9	164-5	83-7329-864-9	447
83-239-9616-X	406	83-60180-39-3	508	83-7329-865-7	498
83-239-9616-4	403	83-60180-407	531	83-7329-868-1	416
83-239-9617-2	377	83-60180-41-5	510	83-7329-873-8	156
83-239-9618-0	393	83-60180-42-3	522	83-7329-878-9	49
83-239-9619-9	399	83-60180-45-8	349	83-7329-881-9	138
83-239-9620-2	405	83-60180-46-6	517	83-7329-882-7	130
83-239-9663-6	774	83-60180-47-4	303	83-7329-883-5	128
83-239-9664-4	780	83-60180-48-2	274	83-7329-884-3	140
83-239-9665-2	818	83-60180-49-0	313	83-7329-885-1	131
83-239-9666-0	793	83-60180-50-4	253	83-7329-886-X	129
83-239-9667-9	778	83-60180-51-2	294	83-7329-888-6	442
83-239-9668-7	779	83-60180-54-7	513	83-7329-889-4	481
83-239-9669-5	777	83-60180-56-3	269	83-7329-890-8	860
83-239-9670-9	823	83-60180-57-1	330	83-7329-891-6	610
83-239-9671-7	817	83-60180-59-8	333	83-7329-892-4	476
83-239-9672-5	781	83-60180-60-1	163	83-7329-893-2	47
83-239-9673-3	812	83-60180-62-8	338	83-7329-895-9	429
83-239-9674-1	785	83-60180-63-6	80	83-7329-897-5	116
83-239-9675-X	770	83-60180-67-9	189	83-7423-542-X	22
83-239-9676-8	789	83-60180-68-7	310	83-7427-216-3	494
83-239-9677-6	788	83-60180-69-5	213	83-7427-276-7	137
83-239-9678-4	825	83-60180-70-9	514	83-7427-293-7	443
83-239-9679-2	772	83-60180-72-5	162	83-7465-011-7	222
83-239-9680-6	811	83-60180-73-3	615	83-7465-041-9	459
83-60044-79-1	335	83-60180-75-X	511	83-7465-046-x	460
83-60166-12-9	723	83-60180-78-4	641	83-7475-011-1	773
83-60166-28-5	230	83-60180-79-2	662	83-7475-012-X	720
83-60166-29-3	726	83-60180-80-6	515	83-7475-024-3	319
83-60166-47-1	727	83-60180-81-4	521	83-7475-114-2	472
83-60166-53-6	728	83-60180-83-0	702	83-7475-115-0	493
83-60166-55-2	722	83-60180-84-9	657	83-7475-117-7	108
83-60180-02-4	354	83-60180-86-5	321	83-7512-272-6	19
83-60180-03-2	334	83-60180-87-3	272	83-86330-33-3	518
83-60180-07-5	302	83-60180-88-1	710	83-86645-70-9	249
83-60180-08-3	315	83-60180-89-X	516	83-86645-79-2	123
83-60180-13-X	336	83-60180-90-3	271	83-86953-54-3	725
83-60180-14-8	791	83-60180-91-1	328	83-87027-28-6	534
83-60180-16-4	323	83-60180-93-8	530,790	83-87502-24-3	611
83-60180-18-0	210	83-60180-94-6	347	83-87502-25-1	707-8
83-60180-19-9	529	83-60180-96-2	327	83-87502-26-X	469-70
83-60180-21-0	287	83-60180-99-7	339	83-87502-29-4	215
83-60180-22-9	88	83-60225-46-X	146	83-87502-30-8	649-50
83-60180-23-7	167	83-60437-32-7	578	83-87502-31-6	673

83-87502-42-1	626	83-89720-07-8	280	978-83-239-9793-1	871
83-87502-44-8	630	83-89741-39-3	176	978-83-239-9794-8	835
83-87502-47-2	632	83-897414-0-7	175	978-83-239-9795-5	831
83-87502-48-0	520	83-89990-06-7	376	978-83-239-9796-2	827
83-87502-50-2	690	83-89990-70-9	365	978-83-239-9797-9	829
83-87502-53-7	688	83-906291-4-3	589	978-83-239-9798-6	833
83-87502-54-5	614	83-907671-3-9	276	978-83-239-9799-3	856
83-87502-55-3	682	83-907810-2-6	148	978-83-239-9800-6	838
83-87502-56-1	509	83-907810-6-9	152	978-83-239-9801-3	869
83-87502-57-x	523	83-907810-7-7	148	978-83-239-9802-0	841
83-87502-64-2	699-700	83-907810-8-5	52	978-83-239-9803-7	854
83-87502-66-9	716-7	83-911667-6-7	152	978-83-239-9804-4	848
83-87502-67-7	218-9	83-911667-8-3	53	978-83-239-9805-1	844
83-87502-68-5	711	83-911667-9-1	52	978-83-239-9806-8	851
83-87502-73-1	639-40	83-911777-3-4	357	978-83-239-9807-5	853
83-87502-74-X	461	83-913172-5-0	149	978-83-239-9808-2	868
83-87502-74-x	462	83-913967-1-1	579	978-83-239-9809-9	866
83-87502-76-6	706	83-914900-0-9	398	978-83-239-9810-5	845
83-87502-83-9	625	83-915692-1-7	599	978-83-239-9811-2	872
83-87502-93-6	679	83-915737-3-7	212	978-83-239-9812-9	836
83-87502-94-4	224	83-915737-7-x	452	978-83-239-9813-6	832
83-87502-96-0	715	83-916823-0-7	389	978-83-239-9814-3	828
83-87502-97-9	613	83-917651-1-3	263	978-83-239-9815-0	830
83-87502-98-7	659	83-917651-2-1	264	978-83-239-9816-7	834
83-87502-99-5	654	83-917651-3-x	265	978-83-239-9817-4	857
83-87655-77-5	608	83-917651-4-8	308	978-83-239-9818-1	839
83-87685-09-7	474	83-917651-5-6	255	978-83-239-9819-8	870
83-87685-15-1	471	83-918911-6-0	479	978-83-239-9820-4	842
83-87685-88-7	238	83-919107-2-5	268	978-83-239-9821-1	855
83-87685-90-9	480	83-919107-3-3	267	978-83-239-9822-8	849
83-87785-13-x	465	83-919375-1-8	629	978-83-239-9897-6	764
83-87873-42-X	273	83-919375-2-6	714	978-83-239-9898-3	736
83-87978-64-7	158	83-919375-3-4	694	978-83-239-9899-0	757
83-87978-71-X	159	83-919375-4-2	609	978-83-239-9900-3	756
83-88004-43-3	489	83-919375-5-0	645	978-83-239-9901-0	735
83-88112-06-6	293	83-919375-6-9	620	978-83-239-9902-7	753
83-88112-11-2	153	83-919375-7-7	671	978-83-239-9903-4	762
83-88112-21-X	458	83-919375-8-5	660	978-83-239-9904-1	739
83-88112-22-8	292	83-919375-9-3	713	978-83-239-9905-8	737
83-88112-23-6	226	83-919628-2-2	444	978-83-239-9906-5	742
83-88112-45-7	283	83-919922-0-9	170	978-83-239-9907-2	744
83-88112-51-1	350	83-920691-0-2	653	978-83-239-9908-9	741
83-88112-59-7	361	83-920691-1-0	675	978-83-239-9909-6	740
83-88112-83-X	425	83-920691-3-7	663	978-83-239-9910-0	761
83-88201-62-X	178	83-920691-4-5	712	978-83-239-9911-9	758
83-88201-79-4	304	83-920691-5-3	693	978-83-239-9912-6	760
83-88219-22-7	375	83-920691-6-1	633	978-83-239-9913-3	743
83-89239-26-4	351	83-920691-8-8	656	978-83-239-9914-0	746
83-89239-56-6	115	83-920691-9-6	698	978-83-239-9915-7	745
838935736-4	526	83-922665-9-5	734	978-83-239-9916-4	747
838935737-2	525	83-922737-7-x	259	978-83-239-9918-8	733
838935740-2	527	978-83-02-09257-2	7	978-83-239-9919-5	732
838935741-0	524	978-83-239-8780-1	821	978-83-239-9920-1	759
83-89369-17-6	118	978-83-239-9775-7	766	978-83-239-9921-8	754
83-89435-81-0	598	978-83-239-9776-4	776	978-83-239-9922-5	765
83-89435-84-5	241	978-83-239-9777-1	815	978-83-254-0152-8	566
83-89435-88-8	306	978-83-239-9778-8	794	978-83-254-0153-5	544
83-89435-90-x	607	978-83-239-9779-5	819	978-83-254-0154-2	542
83-89435-93-4	208	978-83-239-9781-8	792	978-83-254-0155-9	563
83-89435-94-2	587,596	978-83-239-9782-5	771	978-83-254-0156-6	576
83-89435-95-0	586	978-83-239-9783-2	795	978-83-254-0157-3	550
83-89435-97-7	583	978-83-239-9784-9	814	978-83-254-0158-0	567
83-89435-99-3	600	978-83-239-9785-6	767	978-83-254-0159-7	549
83-89552-38-8	312	978-83-239-9786-3	786	978-83-254-0160-3	565
83-89552-39-6	738	978-83-239-9787-0	843	978-83-254-0161-0	543
83-89570-19-X	145	978-83-239-9788-7	850	978-83-254-0162-7	552
83-89570-51-7	643	978-83-239-9789-4	852	978-83-254-0163-4	575
83-89570-55-6	634	978-83-239-9790-0	867	978-83-254-0164-1	535
83-89570-78-5	390	978-83-239-9791-7	865	978-83-254-0165-8	556
83-89688-32-8	463	978-83-239-9792-4	846	978-83-254-0166-5	553

978-83-254-0167-2	554	978-83-60240-74-8	105	978-83-7329-897-2	116
978-83-254-0168-9	557	978-83-60240-78-6	90	978-83-7329-898-9	41
978-83-254-0169-6	546	978-83-60240-80-9	181	978-83-7329-899-6	562
978-83-254-0170-2	560	978-83-60367-51-3	200	978-83-7329-900-9	490
978-83-254-0171-9	570	978-83-60437-26-1	602	978-83-7329-902-3	110
978-83-254-0172-6	545	978-83-60437-33-9	601	978-83-7329-903-0	114
978-83-254-0173-3	551	978-83-60437-39-1	366	978-83-7329-904-7	120
978-83-254-0174-0	574	978-83-60437-50-6	826	978-83-7329-905-4	121
978-83-254-0175-7	572	978-83-60437-55-1	311	978-83-7329-906-1	519
978-83-254-0176-4	561	978-83-60437-57-5	730	978-83-7329-907-8	38
978-83-254-0177-1	558	978-83-60437-59-9	595	978-83-7329-908-5	72
978-83-254-0178-8	541	978-83-60437-68-8	86	978-83-7329-909-2	63
978-83-254-0179-5	559	978-83-60437-72-8	362	978-83-7329-910-8	681
978-83-254-0180-1	539	978-83-60437-79-7	588	978-83-7329-911-5	51
978-83-254-0181-8	536	978-83-60519-09-7	172	978-83-7329-912-2	139
978-83-254-0182-5	540	978-83-60641-10-1	82	978-83-7329-913-9	135
978-83-254-0183-2	537	978-83-60641-11-8	201	978-83-7329-915-3	386
978-83-254-0184-9	538	978-83-60641-12-5	755	978-83-7329-916-0	644
978-83-254-0185-6	573	978-83-60641-14-9	197	978-83-7329-917-7	217
978-83-254-0186-3	555	978-83-60641-15-6	61	978-83-7329-918-4	364
978-83-254-0187-0	548	978-83-60717-20-2	117	978-83-7329-919-1	288
978-83-254-0188-7	571	978-83-60811-00-9	433	978-83-7329-920-7	133
978-83-254-0189-4	547	978-83-60-811-01-6	437	978-83-7329-931-3	132
978-83-254-0190-0	569	978-83-60811-02-3	419	978-83-7329-933-7	40
978-83-254-0191-7	564	978-83-60811-03-0	435	978-83-7329-934-4	46
978-83-60044-55-1	161	978-83-60811-04-7	417	978-83-7329-935-1	78
978-83-60044-77-3	322	978-83-60811-05-4	432	978-83-7329-936-8	441
978-83-60044-83-4	60	978-83-60811-06-1	664	978-83-7329-937-5	74
978-83-60044-84-1	325	978-83-60898-09-3	209	978-83-7329-938-2	497
978-83-60044-86-5	187	978-83-60898-18-5	207	978-83-7329-939-9	348
978-83-60044-87-2	603	978-83-60975-04-6	233	978-83-7329-940-5	454
978-83-60044-88-9	590	978-83-60975-08-4	358	978-83-7329-942-9	642
978-83-60044-89-6	317	978-83-60975-09-1	246	978-83-7329-943-6	492
978-83-60044-90-2	296	978-83-60975-12-1	234, 89	978-83-7329-944-3	113
978-83-60044-91-9	193	978-83-60975-16-9	71	978-83-7329-945-0	111
978-83-60044-93-3	43	978-83-60975-20-6	240	978-83-7329-946-7	112
978-83-60044-95-7	196	978-83-60975-24-4	256	978-83-7329-948-1	446
978-83-60044-96-4	307	978-83-60975-32-9	266	978-83-7329-950-4	70
978-83-60044-98-8	179	978-83-60975-36-7	234	978-83-7329-951-1	591
978-83-60044-99-5	186	978-83-60975-44-2	284	978-83-7329-952-8	247
978-83-60120-65-1	221	978-83-60975-48-0	157	978-83-7329-954-2	381
978-83-60120-66-8	289	978-83-60975-52-7	85	978-83-7329-955-9	320
978-83-60120-67-5	291	978-83-60975-56-5	290	978-83-7329-956-6	604
978-83-60120-68-2	211	978-83-60975-60-2	286	978-83-7329-957-3	456
978-83-60120-70-5	449	978-83-60975-68-8	242	978-83-7329-958-0	696
978-83-60120-71-2	353	978-83-60975-72-5	331	978-83-7329-964-1	483
978-83-60120-72-9	862	978-83-60975-80-0	87	978-83-7329-965-8	427
978-83-60120-73-6	585	978-83-60975-84-8	324	978-83-7329-966-5	77
978-83-60120-74-3	809	978-83-60975-88-6	45	978-83-7329-967-2	73
978-83-60120-90-3	173	978-83-60975-96-1	250	978-83-7329-968-9	62
978-83-60120-91-0	367	978-83-61-092-00-1	341	978-83-7329-970-2	141
978-83-60120-94-1	67	978-83-61092-04-9	180	978-83-7329-971-9	691
978-83-60120-95-8	188	978-83-7329-857-6	125	978-83-7329-972-6	763
978-83-60120-96-5	863	978-83-7329-858-3	205	978-83-7329-973-3	729
978-83-60120-99-6	66	978-83-7329-873-6	156	978-83-7329-974-0	314
978-83-60154-06-9	451	978-83-7329-877-4	65	978-83-7329-975-7	822
978-83-60176-07-8	593	978-83-7329-878-1	49	978-83-7329-976-4	532
978-83-60240-40-3	98	978-83-7329-881-1	138	978-83-7329-977-1	873
978-83-60240-41-0	705	978-83-7329-882-8	130	978-83-7329-978-8	75
978-83-60240-42-7	709	978-83-7329-883-5	128	978-83-7329-979-5	859
978-83-60240-45-8	297	978-83-7329-884-2	140	978-83-7329-980-1	801
978-83-60240-46-5	703	978-83-7329-885-9	131	978-83-7329-982-5	477
978-83-60240-50-2	724	978-83-7329-886-6	129	978-83-7329-985-6	750
978-83-60240-53-3	220, 223	978-83-7329-888-0	442	978-83-7329-986-3	360
978-83-60240-58-8	719	978-83-7329-889-7	481	978-83-7329-987-0	369
978-83-60240-61-8	257	978-83-7329-890-3	860	978-83-7329-988-7	491
978-83-60240-64-9	680	978-83-7329-891-0	610	978-83-7329-990-0	423
978-83-60240-67-0	504	978-83-7329-892-7	476	978-83-7329-991-7	646
978-83-60240-69-4	84	978-83-7329-893-4	47	978-83-7329-992-4	300
978-83-60240-73-1	298	978-83-7329-895-8	429	978-83-7329-993-1	203

978-83-7329-994-8	445	978-83-7475-173-5	346	978-83-7558-029-7	59
978-83-7329-995-5	228	978-83-7475-174-2	134	978-83-7558-033-4	55
978-83-7329-996-2	806	978-83-7475-177-3	864	978-83-7558-037-2	874
978-83-7329-997-9	345	978-83-7475-181-0	731	978-83-7558-041-9	876
978-83-7329-999-3	721	978-83-7475-186-5	363	978-83-7558-045-7	877
978-83-7409-143-5	124	978-83-7475-187-2	372	978-83-7558-049-5	878
978-83-7409-147-3	18	978-83-7475-201-5	597	978-83-7558-053-2	879
978-83-7409-149-7	24	978-83-7475-206-0	411	978-83-7558-057-0	875
978-83-7409-213-5	8	978-83-7475-210-7	482	978-83-7558-061-7	880
978-83-7409-228-9	144	978-83-7475-218-3	391	978-83-7558-065-5	881
978-83-7409-322-4	76	978-83-7475-220-6	143	978-83-7558-069-3	882
978-83-7409-329-3	64	978-83-7499-073-8	104	978-83-7558-073-0	883
978-83-7409-337-8	2	978-83-7499-093-6	83	978-83-7558-077-8	884
978-83-7423-542-6	22	978-83-7499-106-3	414	978-83-7558-081-5	885
978-83-7427-216-2	494	978-83-7503-008-2	800	978-83-7558-085-3	886
978-83-7427-239-1	344	978-83-7503-010-5	797	978-83-7558-089-1	887
978-83-7427-242-1	803	978-83-7503-011-2	799	978-83-86038-93-0	50
978-83-7427-276-6	137	978-83-7503-012-9	798	978-83-86293-53-7	617
978-83-7427-285-8	155, 198-9	978-83-7503-031-0	796	978-83-86293-54-4	616
978-83-7427-288-9	199	978-83-7503-033-4	807	978-83-86293-55-1	619
978-83-7427-289-6	198	978-83-7512-272-5	19	978-83-86645-48-0	202
978-83-7427-291-9	155	978-83-7513-087-4	1	978-83-86645-54-1	214
978-83-7427-293-3	443	978-83-7530-0215	79	978-83-86645-63-3	248
978-83-7427-304-6	342	978-83-7538-154-2	81	978-83-86645-71-8	275
978-83-7440-074-9	122	978-83-7538-155-9	27	978-83-86645-78-4	127
978-83-7440-081-7	216, 227, 245, 295	978-83-7538-157-3	191	978-83-86645-85-5	126
978-83-7445-019-5	171	978-83-7539-000-1	810	978-83-86645-88-6	168
978-83-7445-031-7	802	978-83-7539-001-8	368	978-83-86645-95-4	332
978-83-7445-032-4	782	978-83-7539-002-5	340	978-83-86645-96-1	467
978-83-7445-033-1	784	978-83-7539-004-9	592	978-83-86645-98-5	337
978-83-7445-034-8	107	978-83-7539-005-6	142	978-83-87431-90-7	69
978-83-7445-035-5	775	978-83-7539-006-3	528	978-83-87502-00-3	622
978-83-7445-036-2	820	978-83-7539-008-7	505	978-83-87502-09-6	638
978-83-7445-037-9	787	978-83-7539-009-4	160	978-83-87502-10-2	689
978-83-7445-041-6	169	978-83-7539-011-7	48	978-83-87502-27-0	676
978-83-7445-043-0	769	978-83-7539-012-4	861	978-83-87502-58-4	225
978-83-7445-044-7	824	978-83-7539-014-8	415	978-83-87502-63-8	704
978-83-7445-045-4	816	978-83-7539-015-5	37	978-83-87502-71-3	701
978-83-7446-271-6	15	978-83-7539-017-9	495	978-83-87502-77-5	468
978-83-7446-284-6	16	978-83-7539-021-6	42	978-83-87502-81-2	439
978-83-7446-285-3	13	978-83-7539-045-2	194	978-83-87502-82-9	661
978-83-7446-289-1	14	978-83-7539-047-6	412	978-83-87502-90-4	648
978-83-7446-294-5	6	978-83-7539-077-3	804	97-883-87502-95-9	636
978-83-7446-295-2	12	978-83-7539-098-8	805	978-83-87685-91-1	487
978-83-7446-344-7	5	978-83-7539-133-6	262	978-83-87685-92-8	507
978-83-7446-356-0	21	978-83-7539-139-8	301	978-83-87685-93-5	485
978-83-7446-386-7	11	978-83-7539-140-4	430	978-83-87685-94-2	475
978-83-7446-387-4	154	978-83-7539-143-5	627	978-83-87685-95-9	421
978-83-7446-389-8	20	978-83-7539-152-7	749	978-83-87685-96-6	484
978-83-7446-552-6	10	978-83-7539-163-3	582	978-83-87685-97-3	473
978-83-7446-608-3	9	978-83-7539-175-6	751	978-83-87685-98-0	478
978-83-7475-052-3	39	978-83-7539-183-1	355	978-83-87685-99-7	422
978-83-7475-108-7	628	978-83-7539-184-8	356	978-83-88112-03-4	136
978-83-7475-115-5	493	978-83-7539-186-2	370	978-83-88112-16-4	500
978-83-7475-119-3	621	978-83-7539-187-9	371	978-83-88112-23-2	226
978-83-7475-122-3	643	978-83-7539-188-6	204	978-83-88112-29-4	448
978-83-7475-133-9	612	978-83-7539-189-3	206	978-83-88112-49-2	352
978-83-7475-134-6	631	978-83-7539-203-6	647	978-83-88112-70-6	237
978-83-7475-135-3	428	978-83-7539-209-8	229	978-83-88201-58-5	174
978-83-7475-144-5	455	978-83-7539-245-6	374	978-83-88201-59-2	195
978-83-7475-147-6	651	978-83-7539-300-2	457	978-83-88201-62-2	178
978-83-7475-148-3	670	978-83-7547-040-6	4	978-83-88201-79-0	304
978-83-7475-150-6	618	978-83-7547-095-6	25	978-83-88201-82-0	748
978-83-7475-152-0	677	978-83-7552-026-2	68	978-83-88201-89-9	270
978-83-7475-157-5	672	978-83-7558-005-1	23, 54-9, 874-87	978-83-88201-90-5	177
978-83-7475-158-2	695	978-83-7558-009-9	23	978-83-88201-91-2	605
978-83-7475-160-5	808	978-83-7558-013-6	54	978-83-88201-92-9	606
978-83-7475-161-2	44	978-83-7558-017-4	56	978-83-88201-93-6	96-7
978-83-7475-162-9	635	978-83-7558-021-1	57	978-83-88201-94-3	94-5
978-83-7475-164-3	783	978-83-7558-025-9	58	978-83-88201-95-0	101-2

978-83-88201-96-7	100, 99	978-83-89720-28-3	402	978-83-911667-7-2	466
978-83-88201-97-4	252	978-83-89720-30-6	260	978-83-912567-7-0	568
978-83-88424-32-8	450	978-83-89720-31-3	243	978-83-912962-5-7	231
978-83-88467-70-7	420	978-83-89720-33-7	397	978-83-914963-2-9	401
978-83-88467-73-8	431	978-83-89720-35-1	309	978-83-914963-5-0	106
978-83-88467-79-0	434	978-83-89720-40-5	387	978-83-916823-5-7	388
978-83-88467-80-6	436	978-83-89720-50-4	182	978-83-918711-5-7	533
978-83-88467-99-8	184	978-83-89720-51-1	379	978-83-918860-2-1	440
978-83-88882-98-2	103	978-83-89720-55-9	192	978-83-921971-8-8	847
978-83-89129-26-0	147	978-83-89720-60-3	281	978-83-922942-5-2	251
978-83-89131-53-9	451	978-83-89720-61-0	185	978-83-923424-3-4	418
978-83-89152-78-7	464	978-83-89720-65-8	395	978-83-923424-5-8	407
978-83-89369-26-0	669	978-83-89720-68-9	232	978-83-923424-6-5	277
978-83-89369-27-7	119	978-83-89720-70-2	384	978-83-923671-3-0	580-1
978-83-89435-81-1	598	978-83-89720-75-7	410	978-83-924246-6-6	254
978-83-89435-84-2	241	978-83-89720-80-1	385	978-83-924468-1-1	438
978-83-89435-90-3	607	978-83-89720-82-5	231	978-83-924602-1-3	837
978-83-89435-93-4	208	978-83-89720-85-6	396	978-83-924602-3-7	840
978-83-89435-94-1	596	978-83-89720-90-0	380	978-83-925516-0-7	126
978-83-89435-95-8	586	978-83-89720-92-4	278-9, 282	978-83-925864-1-8	413
978-83-89435-97-2	583	978-83-89720-95-5	408	978-83-926109-1-5	93
978-83-89435-99-6	600	978-83-89741-56-1	752	978-83-926109-4-6	91-2
978-83-89479-22-8	183	978-83-89797-09-4	409	978-83-926170-1-3	685
978-83-89720-20-7	239	978-83-89863-58-4	244	978-83-926170-2-0	686
978-83-89720-21-4	718	978-83-89962-16-4	3	978-83-926170-5-1	684
978-83-89720-25-2	261	978-83-900723-6-4	343	978-83-926170-9-9	683

Indeks arkuszy / części w seriach

Atlas historyczny miast polskich			
t. 5	451	M-34-33-B	377
Małopolska		M-34-34-A	393
z. 1	451	M-34-34-B	399
Atlas Świata Dziennika		M-34-35-A	405
z. 1/24	23	N-33-57-D	829
z. 10/24	877	N-33-58-A	833
z. 11/24	878	N-33-58-C	856
z. 12/24	879	N-33-66-C	843
z. 13/24	875	N-33-66-D	850
z. 14/24	880	N-33-67-C	852
z. 15/24	881	N-33-67-D	867
z. 16/24	882	N-33-68-A	838
z. 17/24	883	N-33-68-B	869
z. 18/24	884	N-33-69-A	841
z. 19/24	885	N-33-69-B	854
z. 2/24	54	N-33-70-A	848
z. 20/24	886	N-33-77-A	865
z. 21/24	887	N-33-77-B	846
z. 3/24	56	N-33-78-A	871
z. 4/24	57	N-33-78-B	835
z. 5/24	58	N-33-79-A	831
z. 6/24	59	N-33-79-B	827
z. 7/24	55	N-34-63-B	733
z. 8/24	874	N-34-63-D	732
z. 9/24	876	N-34-64-A	759
		N-34-64-C	754
		N-34-76-A	765
Collins Chcesz Wiedzieć Więcej?	22		
Freytag-Berndt Mapa Samochodowa	37–8, 42, 46, 74–5,		
	78		
Gorce 2 w 1		Mapa sozologiczna 1:50 000. Ukl. 1992	
1	236	zob. Skorowidz mapy sozologicznej Polski 1:50 000	
2	235	M-34-32-B	383
		M-34-33-A	404
International Chart Series		M-34-33-B	378
zob. Skorowidze map morskich		M-34-34-A	394
INT 1288, 73	31	M-34-34-B	400
		M-34-35-A	406
Kolekcja Dziennika - Dziennik Zachodni	624, 637, 658,	N-33-57-D	830
	678, 697	N-33-58-A	834
		N-33-58-C	857
Mapa hydrograficzna 1:50 000. Ukl. 1992		N-33-66-C	844
zob. Skorowidz mapy hydrograficznej Polski 1:50 000		N-33-66-D	851
M-34-32-B	382	N-33-67-C	853
M-34-33-A	403		

N-33-67-D	868
N-33-68-A	839
N-33-68-B	870
N-33-69-A	842
N-33-69-B	855
N-33-70-A	849
N-33-77-A	866
N-33-77-B	845
N-33-78-A	872
N-33-78-B	836
N-33-79-A	832
N-33-79-B	828

Mapa topograficzna Polski w standardzie TBD 1:10 000. Ukł. 1992

zob. Skorowidz mapy topograficznej Polski 1:10 000

M-33-12-D-c-3	812
M-33-12-D-c-4	785
M-33-24-A-b-2	770
M-33-24-B-a-1	789
M-33-24-B-a-2	788
M-33-24-B-a-3	772
M-33-24-B-a-4	811
M-33-24-B-b-1	825
N-33-131-C-a-3	766
N-33-131-C-a-4	776
N-33-131-C-b-3	815
N-33-131-C-c-1	794
N-33-131-C-c-2	819
N-33-131-C-c-3	795
N-33-131-C-c-4	821
N-33-131-C-d-1	792
N-33-131-C-d-3	771
N-33-143-A-a-1	814
N-33-143-A-a-2	767
N-33-143-A-b-1	786
N-34-106-B-b-3	566
N-34-106-B-b-4	544
N-34-106-B-d-1	542
N-34-106-B-d-2	563
N-34-106-B-d-3	576
N-34-106-B-d-4	550
N-34-106-D-a-2	567
N-34-106-D-a-4	549
N-34-106-D-b-1	565
N-34-106-D-b-2	543
N-34-106-D-b-3	552
N-34-106-D-b-4	575
N-34-106-D-d-2	535
N-34-107-A-a-3	556
N-34-107-A-a-4	553
N-34-107-A-c-1	554
N-34-107-A-c-2	557
N-34-107-A-c-3	546
N-34-107-A-c-4	560
N-34-107-A-d-1	570
N-34-107-A-d-2	545

N-34-107-A-d-3	551
N-34-107-A-d-4	574
N-34-107-B-c-1	572
N-34-107-B-c-3	561
N-34-107-C-a-1	558
N-34-107-C-a-2	541
N-34-107-C-a-3	559
N-34-107-C-a-4	539
N-34-107-C-b-1	536
N-34-107-C-b-2	540
N-34-107-C-b-3	537
N-34-107-C-b-4	538
N-34-107-C-c-1	573
N-34-107-C-c-2	555
N-34-107-C-d-1	548
N-34-107-C-d-2	571
N-34-107-D-a-1	547
N-34-107-D-a-3	569
N-34-107-D-c-1	564
N-34-133-A-b-2	774
N-34-133-A-b-4	793
N-34-133-A-d-2	779
N-34-133-A-d-4	817
N-34-133-B-a-1	780
N-34-133-B-a-2	818
N-34-133-B-a-3	778
N-34-133-B-c-1	777
N-34-133-B-c-2	823
N-34-133-B-c-3	781
N-34-77-C-b-4	764
N-34-77-C-c-2	736
N-34-77-C-c-4	757
N-34-77-C-d-1	756
N-34-77-C-d-2	735
N-34-77-C-d-3	753
N-34-77-D-a-2	762
N-34-77-D-a-3	739
N-34-77-D-a-4	737
N-34-77-D-b-1	742
N-34-77-D-b-2	744
N-34-77-D-b-3	741
N-34-77-D-b-4	740
N-34-77-D-c-1	761
N-34-77-D-c-2	758
N-34-77-D-d-1	760
N-34-77-D-d-2	743
N-34-78-C-a-1	746
N-34-78-C-a-3	745
N-34-78-C-c-1	747

Mapa topograficzna Polski 1:10 000. Ukł. 1992

zob. Skorowidz mapy topograficznej Polski 1:10 000

N-34-138-B-d-2	486
N-34-138-D-a-4	506

Mapy w Pionie Topo

nr 1	263
nr 2	264

Morskie Mapy Nawigacyjne
zob. Skorowidze map morskich

128	32
1501	28
155	36
156	33
311	26
63	29
64	30
68	34
69	35

Reedycja map topograficznych 197, 755
Rodzina Tatrzańska 273

Stacje Narciarskie Małopolski

2	222
3	299

Szlaki Rowerowe Regionu Lubelskiego 384, 395–6
Centralny Szlak Rowerowy Roztocza 410
Nadbużański Szlak Rowerowy 408

Ściany Tatr Topo

nr 3	265
nr 4	308
nr 5 + 6	255

Świat Wokół Nas - Nowa Era 2

Wygodny Format 345, 368, 445, 447, 495–6, 627, 721, 810

Indeks haseł przedmiotowych

- A**
Afryka - mapy 880–2
Agroturystyka - Polska - mapy 150
Ameryka Południowa - mapy 885–6
Ameryka Północna - mapy 882–4
Architektura polska - zabytki - mapy 142
Arkadia (woj. łódzkie) - parki i ogrody - mapy 421–2
Arkona (Niemcy) - mapy 36
Augustów (woj. podlaskie ; okręg) - mapy turystyczne 160
Augustów (woj. podlaskie) - mapy 160
Australia - mapy 887
Austria - mapy drogowe 37
Austria - mapy ścienne 64
Azja - mapy 52–3, 874–9
- B**
Babia Góra - mapy turystyczne 105
Babia Góra - Polska - mapy turystyczne 173, 217, 220, 689
Baciuły (woj. podlaskie ; okręg) - mapy topograficzne 535
Bałtów (woj. świętokrzyskie ; okręg) - mapy turystyczne 718, 726
Bałtów (woj. świętokrzyskie) - Bałtowski Park Jurajski - mapy turystyczne 718
Bałtów (woj. świętokrzyskie) - mapy turystyczne 718
Bałtyk (wybrzeże) - mapy turystyczne 188, 202–7, 209
Bałtyk (wybrzeże) - Polska - mapy turystyczne 208
Bałtyk - geologia - mapy 27
Bałtyk - mapy morskie 26, 28–36
Baranów (woj. mazowieckie, pow. Grodzisk Mazowiecki) - mapy 474
Barycz (dorzecze) - mapy turystyczne 210
Belgia - mapy drogowe 38
Bełsk Duży (woj. mazowieckie) - mapy 475
Bełchatów (woj. łódzkie) - mapy 415–6
Bełt, Wielki (cieśnina) - mapy morskie 29–30
Bełżyce (woj. lubelskie ; okręg) - hydrografia - mapy 377
Bełżyce (woj. lubelskie ; okręg) - środowisko - ochrona - mapy 378
Berlin (Niemcy ; okręg) - mapy 39, 68
Berlin (Niemcy) - mapy 39–40
Beskid Makowski - mapy turystyczne 211, 222
Beskid Mały - mapy turystyczne 215, 220, 224–5
Beskid Niski - ludność - mapy 197
Beskid Sądecki - ludność - mapy 197
Beskid Sądecki - mapy turystyczne 212, 452
Beskid Śląski - mapy turystyczne 213–20, 224–5, 615, 641, 662, 702, 710
Beskid Wyspowy - mapy turystyczne 221–2
Beskid Żywiecki - mapy turystyczne 215–20, 222, 224–5
Beskidy - mapy turystyczne 215, 223–5, 625
Beskidy - 1939-1945 r. - mapy topograficzne 197
Będzin (woj. śląskie ; okręg) - mapy 609
Będzin (woj. śląskie) - mapy 609, 631
Będzino (woj. zachodniopomorskie ; okręg) - mapy 826
Białskie, Góry - mapy turystyczne 294
Biała Podlaska (woj. lubelskie) - mapy 386
Białe (jezioro ; Pojezierze Łęczyńsko-Włodawskie) - mapy turystyczne 232, 260
Białobrzegi (woj. mazowieckie, pow. Białobrzegi) - mapy 483
Białogóra (woj. pomorskie) - mapy 311, 594
Białystok (woj. podlaskie) - mapy topograficzne 536
Białystok (woj. podlaskie) - Nowe Miasto - mapy topograficzne 537
Białystok (woj. podlaskie) - Skorupy - mapy topograficzne 538
Białystok (woj. podlaskie) - Starosielce - mapy topograficzne 539
Białystok (woj. podlaskie) - Wygoda - mapy topograficzne 540
Białystok (woj. podlaskie) - Wysoki Stoczek - mapy topograficzne 541
Biebrzański Park Narodowy - mapy turystyczne 160
Bielany Wrocławskie (woj. dolnośląskie) - mapy 321
Bielawa (woj. dolnośląskie, pow. Dzierżoniów ; okręg) - mapy 312
Bielawa (woj. dolnośląskie, pow. Dzierżoniów) - mapy 284, 312
Bielsko-Biała (woj. śląskie ; okręg) - mapy 610–1, 613
Bielsko-Biała (woj. śląskie ; okręg) - mapy drogowe 612
Bielsko-Biała (woj. śląskie ; okręg) - mapy turystyczne 613
Bielsko-Biała (woj. śląskie) - Centrum - mapy 610–2, 690
Bielsko-Biała (woj. śląskie) - mapy 610–2, 691
Bieruń (woj. śląskie ; okręg) - mapy 656, 697
Bieruń (woj. śląskie) - mapy 696
Bieszczady - ludność - mapy 197
Bieszczady - mapy turystyczne 227, 79
Bieszczady - Polska - mapy turystyczne 226, 228–9
Bieszczady - Ukraina - mapy turystyczne 79
Bieszczadzki Park Narodowy - mapy turystyczne 226–9, 79
Biłgoraj (woj. lubelskie ; okręg) - mapy turystyczne 379
Biłgoraj (woj. lubelskie) - mapy 379
Biłgoraj (woj. lubelskie) - Puszcza Solska - mapy turystyczne 379
Błędne Skały - mapy turystyczne 286, 87
Błędów (woj. mazowieckie, pow. Grójec) - mapy 475
Bobrza (dorzecze) - mapy turystyczne 230
Bochnia (woj. małopolskie) - mapy 464
Bogatynia (woj. dolnośląskie) - mapy 89
Bogatynia (woj. dolnośląskie) - Turoszów - mapy 89
Bogucin (woj. wielkopolskie ; okręg) - mapy topograficzne 766
Bojszowy (woj. śląskie ; okręg) - mapy 614
Bolimowska, Puszcza - mapy turystyczne 184, 417
Bolimów (woj. łódzkie ; okręg) - mapy 417
Bolimów (woj. łódzkie) - mapy 417
Borów (woj. dolnośląskie, pow. Strzelin ; okręg) - mapy turystyczne 313

- Borsukówka (woj. podlaskie ; okręg) - mapy topograficzne 542
- Braniewo (woj. warmińsko-mazurskie ; okręg) - mapy turystyczne 730
- Braniewo (woj. warmińsko-mazurskie) - mapy 730–1
- Bratysława (Słowacja) - mapy 41
- Brenna (woj. śląskie ; okręg) - mapy turystyczne 615, 703
- Brenna (woj. śląskie) - mapy 615
- Brodnicki Park Krajobrazowy - mapy turystyczne 375
- Brojce (woj. zachodniopomorskie ; okręg) - hydrografia - mapy 827
- Brojce (woj. zachodniopomorskie ; okręg) - środowisko - ochrona - mapy 828
- Brwinów (woj. mazowieckie) - mapy 471
- Brzeg (woj. opolskie ; okręg) - mapy 508
- Brzeg (woj. opolskie) - mapy 508
- Brzesko (woj. małopolskie) - mapy 464
- Brzozówka (woj. kujawsko-pomorskie) - mapy 369–71
- Bug (dolina) - mapy turystyczne 232
- Bug (dorzecze) - mapy 568
- Bug (dorzecze) - mapy turystyczne 231
- Bukowa, Puszcza - mapy 863
- Bukowina - mapy turystyczne 82
- Bułgaria - mapy drogowe 42
- Busko-Zdrój (woj. świętokrzyskie ; okręg) - mapy turystyczne 719
- Busko-Zdrój (woj. świętokrzyskie) - mapy 719
- Bychawa (woj. lubelskie) - mapy 397
- Bydgoszcz (woj. kujawsko-pomorskie) - Fordon - mapy 360
- Bydgoszcz (woj. kujawsko-pomorskie) - mapy 3, 360–1, 364
- Bydgoszcz (woj. kujawsko-pomorskie) - Osowa Góra - mapy 360
- Bydgoszcz (woj. kujawsko-pomorskie) - Smukała - mapy 360
- Bystra (woj. śląskie) - mapy turystyczne 704
- Bystrzyca Kłodzka (woj. dolnośląskie) - mapy 319–20, 87
- Bytom (woj. śląskie ; okręg) - mapy 619
- Bytom (woj. śląskie) - komunikacja - 19-21 w. - mapy 616
- Bytom (woj. śląskie) - komunikacja - 1918-1939 r. - mapy 616
- Bytom (woj. śląskie) - mapy 616–9, 646–7
- Bytom (woj. śląskie) - Park Miejski - 1901-1939 r. - mapy 617
- Bytów (woj. pomorskie ; okręg) - mapy turystyczne 577–8
- Bytów (woj. pomorskie) - mapy 577–8
- Čertova hora (Czechy) - mapy turystyczne 244
- Charzykowskie, Jezioro - mapy 301
- Chasydyzm - kultura - zabytki - Polska - mapy 147
- Chełm (woj. lubelskie) - mapy 386
- Chełmno (woj. kujawsko-pomorskie ; okręg) - mapy turystyczne 362
- Chełmno (woj. kujawsko-pomorskie) - mapy 362
- Chełmski Park Krajobrazowy - mapy turystyczne 231
- Chęcińsko-Kielecki Park Krajobrazowy - mapy turystyczne 722, 724
- Chłopy (woj. zachodniopomorskie) - mapy 840
- Chmielno (woj. pomorskie) - mapy 174, 588
- Chochołowska, Dolina - mapy turystyczne 233
- Chodelka (dorzecze) - mapy turystyczne 402
- Chojnice (woj. pomorskie) - mapy 301
- Choroszcz (woj. podlaskie ; okręg) - mapy topograficzne 543
- Chorzów (woj. śląskie) - mapy 620–2
- Chorzów (woj. śląskie) - 19-20 w. - mapy 200
- Chraboty (woj. podlaskie, pow. Białystok ; okręg) - mapy topograficzne 544
- Chrzanów (woj. małopolskie) - mapy 454
- Chylice-Kolonia (woj. mazowieckie) - mapy 474
- Chynów (woj. mazowieckie) - mapy 475
- Ciasna (woj. śląskie ; okręg) - mapy turystyczne 623
- Ciasna (woj. śląskie) - mapy 623
- Ciechocinek (woj. kujawsko-pomorskie) - mapy 372, 374
- Cieszyn (woj. śląskie ; okręg) - mapy 624, 698
- Cieszyn (woj. śląskie ; okręg) - mapy turystyczne 625–6
- Cieszyn (woj. śląskie) - mapy 624–5, 691
- Ciężkowicko-Rożnowski Park Krajobrazowy - mapy turystyczne 181, 221, 456–7
- Cisowsko-Orłowski Park Krajobrazowy - mapy turystyczne 724
- Ciśniańsko-Wetliński Park Krajobrazowy - mapy turystyczne 226–9, 283
- Czarna Woda (woj. pomorskie) - mapy 601
- Czechowice-Dziedzice (woj. śląskie) - mapy 610, 612
- Czechy - mapy 167
- Czechy - mapy drogowe 44–6
- Czechy - mapy turystyczne 43
- Czeladź (woj. śląskie) - mapy 631, 644
- Czersk (woj. pomorskie) - mapy 301
- Czeska Skalica (Czechy ; okręg) - mapy turystyczne 332
- Czeska Skalica (Czechy) - mapy 332
- Czeski Cieszyn (Czechy) - mapy 625
- Częstochowa (woj. śląskie ; okręg) - mapy turystyczne 628
- Częstochowa (woj. śląskie) - Centrum - mapy 627–8, 630, 690
- Częstochowa (woj. śląskie) - Jasna Góra - mapy 627
- Częstochowa (woj. śląskie) - mapy 627–30, 691
- Czorszyńskie, Jezioro - mapy turystyczne 276
- Dachowa (woj. wielkopolskie ; okręg) - mapy topograficzne 767
- Darłowo (woj. zachodniopomorskie ; okręg) - hydrografia - mapy 829
- Darłowo (woj. zachodniopomorskie ; okręg) - środowisko - ochrona - mapy 830
- Darłowo (woj. zachodniopomorskie) - Darłówko - mapy 205–6, 208, 858
- Darłowo (woj. zachodniopomorskie) - mapy 858
- Darżlubka, Puszcza - mapy 270
- Dąbki (woj. zachodniopomorskie) - mapy 208, 858
- Dąbrowa Górnicza (woj. śląskie) - mapy 631–3
- Dąbrowa Tarnowska (woj. małopolskie) - mapy 464
- Dąbrówki (woj. podlaskie ; okręg) - mapy topograficzne 545
- Dębki (woj. pomorskie) - mapy 311, 594
- Dłubniański Park Krajobrazowy - mapy turystyczne 258
- Dmosin (woj. łódzkie ; okręg) - mapy turystyczne 418
- Dobrzyca (woj. wielkopolskie, pow. Pleszew ; okręg) - mapy 768
- Dobrzyca (woj. wielkopolskie, pow. Pleszew) - mapy 768
- Dobrzyniewo Duże (woj. podlaskie ; okręg) - mapy topograficzne 546
- Dolnośląskie, województwo - geografia fizyczna - mapy 161
- Dolnośląskie, województwo - mapy drogowe 314
- Dolnośląskie, województwo - podział administracyjny - stan na 2007 r. - mapy 161
- Domaniów (woj. dolnośląskie) - mapy 330
- Domasław (woj. dolnośląskie) - mapy 321
- Duszniki-Zdrój (woj. dolnośląskie) - mapy 319–20, 332, 87
- Dzierżoniów (woj. dolnośląskie ; okręg) - mapy 316
- Dzierżoniów (woj. dolnośląskie) - mapy 315–6
- Dziwizów (woj. dolnośląskie) - mapy turystyczne 244
- Dziwnów (woj. zachodniopomorskie) - mapy 202, 208–9
- Dziwnówek (woj. zachodniopomorskie) - mapy 202, 209
- Dźwirzyno (woj. zachodniopomorskie) - mapy 208, 837
- Elbląg (woj. warmińsko-mazurskie ; okręg) - hydrografia - mapy 732–3
- Elbląg (woj. warmińsko-mazurskie ; okręg) - mapy drogowe 731
- Elbląg (woj. warmińsko-mazurskie) - mapy 203–4, 731, 763
- Elk (woj. warmińsko-mazurskie ; okręg) - mapy turystyczne 734
- Elk (woj. warmińsko-mazurskie) - mapy 160, 763
- Europa - mapy 148, 152, 3, 52–9

- Europa - mapy drogowe 108–10, 113, 120, 47–51
 Europa - podział polityczny - stan na 2007 r. - mapy 50–1
 Europa - podział polityczny - stan na 2007 r. - mapy szkolne 2
 Europa - podział polityczny - stan na 2007 r. - mapy ściennie 2
 Europa - 17 w. - mapy 200
 Euroregion Pradziad - mapy 274
 Euroregiony - mapy turystyczne 274, 531
- F**ehmarnsund - mapy morskie 33
 Fotoradary - Polska - mapy drogowe 687
 Frombork (woj. warmińsko-mazurskie) - mapy 203–4, 730–1
- G**ardna Wielka (woj. pomorskie) - mapy 599
 Garwolin (woj. mazowieckie ; okręg) - mapy turystyczne 472
 Garwolin (woj. mazowieckie ; okręg) - podział administracyjny - stan na 2006 r. - mapy 472
 Gąbin (woj. mazowieckie) - mapy 238
 Gdańsk (woj. pomorskie ; okręg) - komunikacja - mapy 148
 Gdańsk (woj. pomorskie ; okręg) - mapy turystyczne 304
 Gdańsk (woj. pomorskie) - Centrum - mapy 134, 580–3
 Gdańsk (woj. pomorskie) - Kokoszeki - mapy 582
 Gdańsk (woj. pomorskie) - mapy 203–4, 582–3, 587
 Gdańsk (woj. pomorskie) - mapy drogowe 592
 Gdańsk (woj. pomorskie) - mapy turystyczne 579, 584–5
 Gdańsk (woj. pomorskie) - Osowa - mapy 582
 Gdańsk (woj. pomorskie) - Sobieszewo - mapy 306, 582–3
 Gdańsk (woj. pomorskie) - Stare Miasto - mapy 580–1
 Gdańsk (woj. pomorskie) - Święty Wojciech - mapy 582
 Gdańska, Zatoka - mapy 306
 Gdańska, Zatoka - mapy morskie 31
 Gdynia (woj. pomorskie) - Centrum - mapy 586
 Gdynia (woj. pomorskie) - mapy 203–4, 586–7
 Gdynia (woj. pomorskie) - mapy drogowe 592
 Gdynia (woj. pomorskie) - mapy turystyczne 585
 Geografia fizyczna - mapy 23
 Geografia fizyczna - mapy szkolne 2, 4
 Geografia fizyczna - mapy ściennie 2
 Geografia - materiały pomocnicze dla gimnazjów 10, 6–8
 Geografia - materiały pomocnicze dla szkół 154, 20
 Geografia - materiały pomocnicze dla szkół podstawowych 17–8, 25, 4–5
 Geografia - materiały pomocnicze dla szkół ponadgimnazjalnych 11–2, 24, 9
 Gietrzwałd (woj. warmińsko-mazurskie ; okręg) - mapy topograficzne 735
 Giewont - mapy turystyczne 234, 466
 Giżycko (woj. warmińsko-mazurskie) - mapy 262
 Gliwice (woj. śląskie ; okręg) - mapy 637, 668
 Gliwice (woj. śląskie ; okręg) - mapy drogowe 634–5
 Gliwice (woj. śląskie) - mapy 634–7, 646–7
 Głogowo (woj. kujawsko-pomorskie) - mapy 369–71
 Gniew (woj. pomorskie) - mapy 301, 305
 Gniewino (woj. pomorskie ; okręg) - mapy turystyczne 311
 Gniewino (woj. pomorskie) - mapy 311
 Gniezno (woj. wielkopolskie ; okręg) - mapy turystyczne 769
 Gniezno (woj. wielkopolskie) - mapy 169
 Gniezno (woj. wielkopolskie) - mapy drogowe 822
 Gniezno (woj. wielkopolskie) - mapy turystyczne 769
 Gogolin (woj. opolskie) - mapy 510, 512, 519
 Golezów (woj. śląskie ; okręg) - mapy turystyczne 638, 702
 Golub-Dobrzyń (woj. kujawsko-pomorskie) - mapy 372
 Gołdap (woj. warmińsko-mazurskie) - mapy 160
 Gorce - mapy turystyczne 235–7, 299
 Gorczański Park Narodowy - mapy turystyczne 105, 221, 235–7, 456–7
 Gorlice (woj. małopolskie) - mapy 456–7
 Görlitz (Niemcy) - mapy 358
- Gorzów Wielkopolski (woj. lubuskie ; okręg) - mapy turystyczne 411
 Gorzów Wielkopolski (woj. lubuskie) - mapy 411
 Gorzów Wielkopolski (woj. lubuskie) - mapy drogowe 412
 Gorzyce Wielkie (woj. wielkopolskie ; okręg) - mapy topograficzne 770
 Gostynin (woj. mazowieckie) - mapy 238, 481
 Gostynińskie, Pojezierze - mapy turystyczne 238
 Goszczyn (woj. mazowieckie) - mapy 475
 Gowarzewo (woj. wielkopolskie ; okręg) - mapy topograficzne 771
 Gowarzewo (woj. wielkopolskie) - mapy 775
 Gowidolino (woj. pomorskie) - mapy 174
 Gowidlińskie, Jezioro - mapy 174
 Góra Kalwaria (woj. mazowieckie) - mapy 504
 Góra Świętej Anny (woj. opolskie ; okręg) - mapy turystyczne 512
 Grabowieckie, Działy - fauna i flora - ochrona - mapy 239
 Grabowieckie, Działy - mapy turystyczne 239
 Grabówka (woj. podlaskie, pow. Białystok ; okręg) - mapy topograficzne 547
 Grodzisk Mazowiecki (woj. mazowieckie ; okręg) - mapy 473–4
 Grodzisk Mazowiecki (woj. mazowieckie) - mapy 473–4
 Grotniki (woj. łódzkie) - mapy 419
 Grójec (woj. mazowieckie ; okręg) - mapy turystyczne 475
 Grójec (woj. mazowieckie) - mapy 475, 504
 Grudziądz (woj. kujawsko-pomorskie ; okręg) - mapy turystyczne 304
 Grudziądz (woj. kujawsko-pomorskie) - mapy 364
 Gryfice (woj. zachodniopomorskie ; okręg) - hydrografia - mapy 831
 Gryfice (woj. zachodniopomorskie ; okręg) - środowisko - ochrona - mapy 832
 Gryfów Śląski (woj. dolnośląskie) - mapy 288
- H**amburg (Niemcy ; okręg) - mapy 68
 Harrachov (Czechy) - mapy 248–9
 Harrachov (Czechy) - mapy turystyczne 244
 Heidenau (Niemcy) - mapy 326
 Hel (woj. pomorskie) - mapy 203–4, 208, 240–1, 594
 Helska, Mierzeja - mapy turystyczne 240–1
 Historia - mapy 155, 198–9
 Historia - mapy szkolne 13–4, 21
 Historia - materiały pomocnicze dla gimnazjów 13
 Historia - materiały pomocnicze dla szkół 14, 21
 Historia - materiały pomocnicze dla szkół podstawowych 16
 Historia - materiały pomocnicze dla szkół ponadgimnazjalnych 15
 Historia - 20-21 w. - mapy szkolne 15
 Holandia - mapy drogowe 38
 Hrebennie (woj. lubelskie, pow. Tomaszów Lubelski ; okręg) - mapy turystyczne 279, 282, 410
 Hrubieszów (woj. lubelskie ; okręg) - mapy turystyczne 408
 Hrubieszów (woj. lubelskie) - mapy 239
 Hryniewicze (woj. podlaskie ; okręg) - mapy topograficzne 548
- I**nowrocław (woj. kujawsko-pomorskie ; okręg) - mapy turystyczne 363
 Inowrocław (woj. kujawsko-pomorskie) - mapy 363–4, 374
 Irlandia - mapy 76
 Islandia - mapy drogowe 50
 Istebna (woj. śląskie ; okręg) - mapy turystyczne 639–41
 Istebna (woj. śląskie) - mapy 640
 Izbiszcz (woj. podlaskie ; okręg) - mapy topograficzne 549
 Izerskie, Góry - mapy turystyczne 242
- J**ablonec nad Nysą (Czechy) - mapy 60

- Janków Przygodzki (woj. wielkopolskie ; okręg) - mapy topograficzne 772
- Janowskie i lipskie, lasy - mapy turystyczne 243
- Janów Lubelski (woj. lubelskie) - mapy 243
- Janów Podlaski (woj. lubelskie ; okręg) - mapy turystyczne 380
- Janské Lázně (Czechy) - mapy turystyczne 244
- Jantar (woj. pomorskie ; okręg) - mapy 306
- Jarosław (woj. podkarpackie) - mapy 532
- Jarosławiec (woj. zachodniopomorskie ; okręg) - hydrografia - mapy 833
- Jarosławiec (woj. zachodniopomorskie ; okręg) - środowisko - ochrona - mapy 834
- Jarosławiec (woj. zachodniopomorskie) - mapy 208, 858
- Jasieniec (woj. mazowieckie, pow. Grójec) - mapy 475
- Jastarnia (woj. pomorskie) - Jurata - mapy 208, 240–1, 594
- Jastarnia (woj. pomorskie) - Kuźnica - mapy 208, 240–1
- Jastarnia (woj. pomorskie) - mapy 203–4, 208, 240–1, 594
- Jaślicki Park Krajobrazowy - mapy turystyczne 228–9
- Jawor (woj. dolnośląskie) - mapy 314
- Jaworówka (woj. podlaskie ; okręg) - mapy topograficzne 550
- Jaworzno (woj. śląskie) - mapy 677
- Jaworzyna (góra) - mapy turystyczne 452
- Jaworzynka (woj. śląskie ; okręg) - mapy turystyczne 639, 641
- Jaworzynka (woj. śląskie) - mapy 640
- Jedlicze A (woj. łódzkie) - mapy 419
- Jedlicze B (woj. łódzkie) - mapy 419
- Jelcz-Laskowice (woj. dolnośląskie) - mapy 330
- Jelenia Góra (woj. dolnośląskie ; okręg) - mapy drogowe 318
- Jelenia Góra (woj. dolnośląskie) - Cieplice Śląskie-Zdrój - mapy 288
- Jelenia Góra (woj. dolnośląskie) - mapy 247, 288, 314, 317–8
- Jelenia Góra (woj. dolnośląskie) - mapy turystyczne 247
- Jeleśnia (woj. śląskie ; okręg) - mapy turystyczne 654
- Jeseník (Czechy ; okręg) - mapy turystyczne 516
- Jeseník (Czechy) - mapy turystyczne 80
- Jesioniki (Czechy) - mapy turystyczne 80
- Język esperanto - popularyzacja - mapy 3
- Józefów (woj. lubelskie, pow. Biłgoraj) - mapy 280–1
- Jurowce (woj. podlaskie ; okręg) - mapy topograficzne 551
- K**adetrinne - mapy morskie 26
- Kalisz (woj. wielkopolskie ; okręg) - mapy turystyczne 773
- Kalisz (woj. wielkopolskie) - mapy 169, 773
- Kalisz (woj. wielkopolskie) - mapy drogowe 822
- Kalwaria Zebrzydowska (woj. małopolskie ; okręg) - mapy 438
- Kalwaria Zebrzydowska (woj. małopolskie) - mapy 438–9
- Kamesznica (woj. śląskie ; okręg) - mapy turystyczne 662
- Kamienica (woj. wielkopolskie, pow. Konin ; okręg) - mapy topograficzne 774
- Kamienna Góra (woj. dolnośląskie) - mapy 288
- Kamienne, Góry - mapy turystyczne 289
- Kamień Pomorski (woj. zachodniopomorskie ; okręg) - hydrografia - mapy 835
- Kamień Pomorski (woj. zachodniopomorskie ; okręg) - środowisko - ochrona - mapy 836
- Kamień Pomorski (woj. zachodniopomorskie) - mapy 202, 205–6, 208–9, 307
- Karkonoski Park Narodowy - mapy turystyczne 245–9, 291
- Karkonosze - Czechy - mapy turystyczne 244, 246–7, 249
- Karkonosze - mapy turystyczne 245, 248–50
- Karkonosze - Polska - mapy turystyczne 244, 246–7
- Karpacz (woj. dolnośląskie) - mapy 247–9, 288, 291, 318
- Karpacz (woj. dolnośląskie) - mapy turystyczne 244, 247
- Karpaty - geologia - Rumunia - mapy 81
- Karpaty - geologia - Ukraina - mapy 81
- Karpaty - mapy turystyczne 156
- Karpaty - Polska - mapy turystyczne 251
- Karpaty - Ukraina - mapy turystyczne 251
- Kartuzy (woj. pomorskie ; okręg) - mapy 588
- Kartuzy (woj. pomorskie) - mapy 174, 588
- Kasprowy Wierch - mapy turystyczne 234, 466
- Kaszubski Park Krajobrazowy - mapy turystyczne 174, 252, 84
- Kaszubskie, Pojezierze - mapy turystyczne 252
- Kaszuby - mapy turystyczne 252, 605–6, 84–6
- Katowice (woj. śląskie ; okręg) - komunikacja - mapy 651
- Katowice (woj. śląskie ; okręg) - mapy 128, 130, 132, 135, 138–9, 618, 621, 642, 644, 677
- Katowice (woj. śląskie ; okręg) - mapy drogowe 108, 127, 147, 631, 642, 646–52
- Katowice (woj. śląskie ; okręg) - mapy turystyczne 643, 648–50, 670
- Katowice (woj. śląskie) - Centrum - mapy 643–4, 690
- Katowice (woj. śląskie) - mapy 643–8
- Katowice (woj. śląskie) - mapy drogowe 687
- Katyń (Rosja) - cmentarz - mapy 61
- Kazimierz Dolny (woj. lubelskie ; okręg) - hydrografia - mapy 382
- Kazimierz Dolny (woj. lubelskie ; okręg) - mapy turystyczne 384, 395
- Kazimierz Dolny (woj. lubelskie ; okręg) - środowisko - ochrona - mapy 383
- Kazimierz Dolny (woj. lubelskie) - mapy 381
- Kazimierz (woj. pomorskie) - mapy 596
- Kątno (woj. warmińsko-mazurskie ; okręg) - mapy topograficzne 736
- Kąty Rybackie (woj. pomorskie) - mapy 306
- Kempingi - Polska - mapy 133
- Kędzierzyn-Koźle (woj. opolskie) - mapy 509, 519
- Kędzierzyn-Koźle (woj. opolskie) - mapy drogowe 509, 528
- Kiekrz (woj. wielkopolskie) - mapy 802, 807
- Kielce (woj. świętokrzyskie ; okręg) - mapy turystyczne 720, 724
- Kielce (woj. świętokrzyskie) - Centrum - mapy 722, 724
- Kielce (woj. świętokrzyskie) - mapy 720–1, 723, 729
- Kielce (woj. świętokrzyskie) - mapy turystyczne 722
- Kilońska, Zatoka - mapy morskie 32
- Klagshamn (Szwecja) - mapy 34
- Kleszczewo (woj. wielkopolskie, pow. Poznań ; okręg) - mapy 775
- Kleszczewo (woj. wielkopolskie, pow. Poznań) - mapy 775
- Kletno (woj. dolnośląskie) - Jaskinia Niedzwiedzia - mapy 87
- Kluczbork (woj. opolskie) - mapy 518
- Klucze (woj. małopolskie ; okręg) - mapy 222
- Kłobuck (woj. śląskie ; okręg) - mapy 653
- Kłobuck (woj. śląskie) - mapy 628, 653
- Kłodzka, Kotlina - mapy turystyczne 253, 87
- Kłodzko (woj. dolnośląskie ; okręg) - mapy 320
- Kłodzko (woj. dolnośląskie ; okręg) - mapy drogowe 319
- Kłodzko (woj. dolnośląskie ; okręg) - mapy turystyczne 253, 287, 319, 87–8
- Kłodzko (woj. dolnośląskie) - mapy 253, 314, 319–20, 87
- Knyszyńska, Puszcza - mapy turystyczne 254
- Kobierzyce (woj. dolnośląskie ; okręg) - mapy turystyczne 321
- Kobierzyce (woj. dolnośląskie) - mapy 321
- Kobylnica (woj. pomorskie) - mapy 598
- Kobylnica (woj. wielkopolskie ; okręg) - mapy topograficzne 776
- Kociewie - mapy turystyczne 301
- Kody pocztowe - Polska - mapy 125, 132
- Kolejnictwo - Azja - mapy 52–3
- Kolejnictwo - Europa - mapy 148, 152, 52–3
- Kolejnictwo - Polska - mapy 148, 152

- Kołobrzeg (woj. zachodniopomorskie ; okręg) - hydrografia - mapy 838
- Kołobrzeg (woj. zachodniopomorskie ; okręg) - mapy turystyczne 837
- Kołobrzeg (woj. zachodniopomorskie ; okręg) - środowisko - ochrona - mapy 839
- Kołobrzeg (woj. zachodniopomorskie) - mapy 205–6, 208
- Kołobrzeg (woj. zachodniopomorskie) - mapy turystyczne 837
- Kołobrzeg (woj. zachodniopomorskie) - Podczele - mapy 837
- Komunikacja drogowa - Polska - mapy 651
- Koniaków (woj. śląskie ; okręg) - mapy turystyczne 639, 641
- Koniaków (woj. śląskie) - mapy 640
- Konin (woj. wielkopolskie ; okręg) - mapy topograficzne 777
- Konin (woj. wielkopolskie ; okręg) - mapy turystyczne 782
- Konin (woj. wielkopolskie) - Gosławice - mapy topograficzne 778
- Konin (woj. wielkopolskie) - mapy 169
- Konin (woj. wielkopolskie) - mapy drogowe 822
- Konin (woj. wielkopolskie) - Nowy Dwór - mapy topograficzne 779
- Konin (woj. wielkopolskie) - Pątnów - mapy topograficzne 780
- Konin (woj. wielkopolskie) - Stare Miasto - mapy topograficzne 781
- Konowały (woj. podlaskie ; okręg) - mapy topograficzne 552
- Konstancin-Jeziorna (woj. mazowieckie) - mapy 504
- Kopisk (woj. podlaskie ; okręg) - mapy topograficzne 553
- Korbielów (woj. śląskie) - mapy 654
- Korbielów (woj. śląskie) - mapy turystyczne 173
- Kostrzyn nad Odrą (woj. lubuskie) - mapy 411
- Koszalin (woj. zachodniopomorskie ; okręg) - hydrografia - mapy 841
- Koszalin (woj. zachodniopomorskie ; okręg) - środowisko - ochrona - mapy 842
- Koszalin (woj. zachodniopomorskie) - Centrum - mapy 158–9
- Koszalin (woj. zachodniopomorskie) - mapy 205–6, 840, 873
- Kościelec - alpinizm - mapy 255
- Kościeliska, Dolina - mapy turystyczne 256
- Kowal (woj. kujawsko-pomorskie) - mapy 238
- Kowary (woj. dolnośląskie) - mapy 288
- Kowary (woj. dolnośląskie) - mapy turystyczne 244
- Kowno (Litwa ; okręg) - mapy drogowe 62
- Kowno (Litwa) - mapy 62
- Koziegłowy (woj. śląskie ; okręg) - mapy 655
- Koziegłowy (woj. śląskie) - mapy 628, 655
- Kozielsk (Rosja) - 1939-1945 r. - mapy 61
- Kozienice (woj. mazowieckie) - mapy 482–3
- Krajobraz - Azja - mapy 874
- Krajobraz - Europa - mapy 54
- Krakowsko-Częstochowska, Wyżyna - mapy 664
- Krakowsko-Częstochowska, Wyżyna - mapy turystyczne 257–9
- Kraków (woj. małopolskie ; okręg) - komunikacja - mapy 148
- Kraków (woj. małopolskie ; okręg) - mapy 443–4
- Kraków (woj. małopolskie) - Centrum - mapy 442, 445–6
- Kraków (woj. małopolskie) - historia - mapy 451
- Kraków (woj. małopolskie) - infrastruktura - od 2007 r. - mapy 444
- Kraków (woj. małopolskie) - mapy 440–8, 450, 453–4
- Kraków (woj. małopolskie) - mapy turystyczne 449
- Krapkowice (woj. opolskie ; okręg) - mapy 274
- Krapkowice (woj. opolskie ; okręg) - mapy turystyczne 511–2
- Krapkowice (woj. opolskie) - mapy 510, 512, 519, 522
- Krasnobrodzki Park Krajobrazowy - mapy turystyczne 185
- Krasnystaw (woj. lubelskie) - mapy 239
- Kraśnik (woj. lubelskie ; okręg) - mapy turystyczne 278, 384–5
- Kraśnik (woj. lubelskie) - mapy 388, 397
- Krkonošský národní park (Czechy) - mapy turystyczne 246
- Krobia (woj. kujawsko-pomorskie) - mapy 369–71
- Krokowa (woj. pomorskie ; okręg) - mapy turystyczne 311
- Krokowa (woj. pomorskie) - mapy 311
- Krosno (woj. podkarpackie) - mapy 532
- Krościenko nad Dunajcem (woj. małopolskie) - mapy 212, 235, 276
- Krotoszyn (woj. wielkopolskie) - mapy 773
- Krotoszyn (woj. wielkopolskie) - mapy drogowe 822
- Krowiarki (góry) - mapy turystyczne 294
- Krutynia (dorzecze) - mapy turystyczne 175–6, 98
- Krynica Morska (woj. pomorskie) - mapy 203–4, 208, 306
- Krynica Morska (woj. pomorskie) - Piaski - mapy 306
- Krynica (woj. małopolskie ; okręg) - mapy turystyczne 452
- Krynica (woj. małopolskie) - mapy 212, 452–3, 456–7
- Krynice (woj. podlaskie ; okręg) - mapy topograficzne 554
- Ksawerów (woj. łódzkie, pow. Pabianice) - mapy 431
- Książański Park Krajobrazowy - mapy turystyczne 289, 337
- Księżyno (woj. podlaskie ; okręg) - mapy topograficzne 555
- Kudowa-Zdrój (woj. dolnośląskie ; okręg) - mapy turystyczne 322
- Kudowa-Zdrój (woj. dolnośląskie) - mapy 319–20, 322, 332, 87
- Kujawsko-pomorskie, województwo - mapy drogowe 364
- Kulikówka (woj. podlaskie ; okręg) - mapy topograficzne 556
- Kutno (woj. łódzkie) - mapy 481
- Kwidzyn (woj. pomorskie) - mapy 304–5
- Las - Polska - mapy 163
- Łądek-Zdrój (woj. dolnośląskie ; okręg) - mapy 323
- Łądek-Zdrój (woj. dolnośląskie) - mapy 294, 310, 323, 87
- Legnica (woj. dolnośląskie) - mapy 314
- Leszno (woj. wielkopolskie ; okręg) - mapy drogowe 783
- Leszno (woj. wielkopolskie ; okręg) - mapy turystyczne 784
- Leszno (woj. wielkopolskie) - mapy 169, 783
- Leszno (woj. wielkopolskie) - mapy drogowe 822
- Leśna (woj. dolnośląskie, pow. Lubań) - mapy 242
- Letniki (woj. podlaskie ; okręg) - mapy topograficzne 557
- Lewków (woj. wielkopolskie ; okręg) - mapy topograficzne 785
- Lębork (woj. pomorskie) - mapy 597
- Łędziny (woj. śląskie ; okręg) - mapy 656, 697
- Łędziny (woj. śląskie) - mapy 656, 696
- Liberec (Czechy ; okręg) - mapy turystyczne 60
- Liberec (Czechy) - mapy 288, 318, 60
- Limanowa (woj. małopolskie) - mapy 456–7
- Lipno (woj. kujawsko-pomorskie) - mapy 364, 374
- Lipová-lázně (Czechy ; okręg) - mapy 511
- Litwa - geologia - mapy 27
- Londyn (Wielka Brytania) - mapy 63
- Lubań (woj. dolnośląskie ; okręg) - mapy turystyczne 324
- Lubań (woj. dolnośląskie) - mapy 288
- Lubań (woj. dolnośląskie) - mapy turystyczne 324
- Lubelskie, województwo (od 1999) - mapy drogowe 386
- Lubelskie, województwo (od 1999) - mapy turystyczne 387
- Lubicz Dolny (woj. kujawsko-pomorskie) - mapy 369–71
- Lubicz Górny (woj. kujawsko-pomorskie) - mapy 369–71
- Lubin (woj. dolnośląskie ; okręg) - mapy turystyczne 325
- Lubin (woj. dolnośląskie) - mapy 325
- Lublin (woj. lubelskie ; okręg) - hydrografia - mapy 393
- Lublin (woj. lubelskie ; okręg) - mapy 392
- Lublin (woj. lubelskie ; okręg) - mapy turystyczne 387, 390–2, 395–7
- Lublin (woj. lubelskie ; okręg) - środowisko - ochrona - mapy 394
- Lublin (woj. lubelskie) - Centrum - mapy 390–1
- Lublin (woj. lubelskie) - handel i usługi - mapy 388–9

- Lublin (woj. lubelskie) - mapy 309, 386, 388–92
 Lublin (woj. lubelskie) - 17-21 w. - mapy 398
 Lubliniec (woj. śląskie ; okręg) - mapy 658
 Lubliniec (woj. śląskie) - mapy 657–8
 Luboń (woj. wielkopolskie) - mapy 801
 Lubuskie, województwo - mapy drogowe 412
 Luksemburg - mapy drogowe 38
 Lwów (Ukraina ; okręg) - mapy turystyczne 282, 533
 Lwówek Śląski (woj. dolnośląskie) - mapy 179, 288, 318, 326
 Lwówek (woj. wielkopolskie) - mapy 326
- Ł**agowski Park Krajobrazowy - mapy turystyczne 414
 Łaziska Górne (woj. śląskie) - mapy 659, 696
 Łazy (woj. zachodniopomorskie) - mapy 208, 840
 Łeba (woj. pomorskie ; okręg) - mapy turystyczne 590
 Łeba (woj. pomorskie) - mapy 186–8, 203–4, 208, 589, 597
 Łeba (woj. pomorskie) - mapy turystyczne 590
 Lemkowie - 20 w. - mapy 197
 Łęczna (woj. lubelskie ; okręg) - hydrografia - mapy 399
 Łęczna (woj. lubelskie ; okręg) - mapy 401
 Łęczna (woj. lubelskie ; okręg) - mapy turystyczne 401
 Łęczna (woj. lubelskie ; okręg) - środowisko - ochrona - mapy 400
 Łęczna (woj. lubelskie) - mapy 261
 Łęczyca (woj. łódzkie) - mapy 429
 Łęczyńsko-Włodawskie, Pojezierze - mapy turystyczne 260–1
 Łotwa - geologia - mapy 27
 Łowicz (woj. łódzkie ; okręg) - mapy 420
 Łowicz (woj. łódzkie ; okręg) - mapy turystyczne 421–2
 Łowicz (woj. łódzkie) - mapy 420–2, 429
 Łódzkie, województwo (od 1999) - mapy 423
 Łódzkie, województwo (od 1999) - mapy drogowe 423–4
 Łódź (woj. łódzkie ; okręg) - komunikacja - mapy 148
 Łódź (woj. łódzkie ; okręg) - mapy 431, 435, 437
 Łódź (woj. łódzkie ; okręg) - mapy drogowe 426–7, 429
 Łódź (woj. łódzkie ; okręg) - mapy turystyczne 428–30
 Łódź (woj. łódzkie) - Centrum - mapy 425–8
 Łódź (woj. łódzkie) - mapy 426–8
 Lubniany (woj. opolskie ; okręg) - mapy turystyczne 513
 Łukęcin (woj. zachodniopomorskie) - mapy 209
 Łuków (woj. lubelskie) - mapy 484
 Łupstych (woj. warmińsko-mazurskie ; okręg) - mapy topograficzne 737
 Łużyce Górne - mapy turystyczne 89
 Łyski (woj. podlaskie ; okręg) - mapy topograficzne 558
 Łysomice (woj. kujawsko-pomorskie) - mapy 369–71
- M**albork (woj. pomorskie) - mapy 305, 731
 Małopolska - mapy drogowe 90
 Małopolska - mapy turystyczne 222, 299, 90
 Małopolskie, województwo - mapy drogowe 275, 454
 Małopolskie, województwo - mapy turystyczne 453
 Małuszów (woj. dolnośląskie) - mapy 321
 Mausz - mapy 174
 Mazowieckie, województwo (od 1999) - mapy 476
 Mazowieckie, województwo (od 1999) - mapy drogowe 476–7
 Mazowieckie, województwo (od 1999) - podział administracyjny - stan na 2007 r. - mapy 472
 Mazowsze - mapy turystyczne 91–3
 Mazurski Park Krajobrazowy - mapy turystyczne 175–6, 738, 98
 Mazurskie, Pojezierze - mapy turystyczne 262, 293
 Mazury - mapy topograficzne 755
 Mazury - mapy turystyczne 100–3, 94–9
 Mazury - zabytki - mapy turystyczne 101
 Meklemburska, Zatoka (Niemcy) - mapy morskie 33
 Meszna (woj. śląskie) - mapy turystyczne 704
 Miastko (woj. pomorskie) - mapy 578
 Mielnio (woj. zachodniopomorskie) - mapy 205–6, 208, 840
 Mieroszów (woj. dolnośląskie ; okręg) - mapy 327
 Mieroszów (woj. dolnośląskie) - mapy 327
 Międzyborów (woj. mazowieckie) - mapy 474, 507
 Międzybórz (woj. dolnośląskie ; okręg) - mapy 328
 Międzybórz (woj. dolnośląskie) - mapy 328
 Międzygórze (woj. dolnośląskie) - mapy 294
 Międzylesie (woj. dolnośląskie) - mapy 294
 Międzyrzecki Rejon Umocniony - mapy turystyczne 104
 Międzyrzecz (woj. lubuskie ; okręg) - mapy turystyczne 104
 Międzyrzecz (woj. lubuskie) - mapy drogowe 412
 Międzyrzecz (woj. lubuskie) - mapy turystyczne 413
 Międzywodzie (woj. zachodniopomorskie ; okręg) - hydrografia - mapy 843
 Międzywodzie (woj. zachodniopomorskie ; okręg) - środowisko - ochrona - mapy 844
 Międzywodzie (woj. zachodniopomorskie) - mapy 209
 Międzyzdroje (woj. zachodniopomorskie ; okręg) - hydrografia - mapy 846
 Międzyzdroje (woj. zachodniopomorskie ; okręg) - środowisko - ochrona - mapy 845
 Międzyzdroje (woj. zachodniopomorskie) - mapy 202, 205–6, 208–9, 307, 864
 Miękusowieckie Szczyty - alpinizm - mapy 263–4
 Mikołajki (woj. warmińsko-mazurskie ; okręg) - mapy turystyczne 738
 Mikołajki (woj. warmińsko-mazurskie) - mapy 262, 738
 Mikołów (woj. śląskie ; okręg) - mapy 659–60
 Mikołów (woj. śląskie ; okręg) - mapy turystyczne 661
 Mikołów (woj. śląskie) - mapy 660–1
 Mikoszewo (woj. pomorskie) - mapy 306
 Milanówek (woj. mazowieckie) - mapy 474
 Miłówka (woj. śląskie ; okręg) - mapy turystyczne 662
 Mirsk (woj. dolnośląskie) - mapy 242
 Mnich (góra) - alpinizm - mapy 265
 Mniszek (góra) - alpinizm - mapy 265
 Mogielnica (woj. mazowieckie, pow. Grójec) - mapy 475
 Morąg (woj. warmińsko-mazurskie) - mapy 731
 Morskie Oko - mapy turystyczne 266
 Mosina (woj. wielkopolskie) - mapy 801
 Most Fehmarnsund - mapy 33
 Most Öresund - mapy 34
 Mrągowo (woj. warmińsko-mazurskie) - mapy 262
 Mrzeżyno (woj. zachodniopomorskie) - mapy 208–9
 Mszana Dolna (woj. małopolskie) - mapy 236
 Mściszewice (woj. pomorskie) - mapy 602
 Murowana Goślina (woj. wielkopolskie) - mapy 801
 Muszyna (woj. małopolskie ; okręg) - mapy turystyczne 452
 Muszyna (woj. małopolskie) - mapy 212, 452
 Muzealnictwo - Polska - mapy 149
 Mysłowice (woj. śląskie) - mapy 644, 663, 677
 Myszków (woj. śląskie ; okręg) - mapy 655
 Myszków (woj. śląskie) - mapy 664
- N**áchod (Czechy) - mapy 332
 Nadmorski Park Krajobrazowy - mapy turystyczne 604
 Nadnotecka, Puszcza - mapy 267–8
 Nadole (woj. pomorskie) - mapy 311
 Nadwarciański Park Krajobrazowy - mapy turystyczne 816
 Nadwieprzański Park Krajobrazowy - mapy turystyczne 396
 Nagłady (woj. warmińsko-mazurskie ; okręg) - mapy topograficzne 739
 Nagradowice (woj. wielkopolskie ; okręg) - mapy topograficzne 786
 Nałęczów (woj. lubelskie ; okręg) - mapy turystyczne 395
 Nałęczów (woj. lubelskie) - mapy 381
 Narciarstwo - Polska - mapy 222, 299
 Nasielsk (woj. mazowieckie) - mapy 478
 Nieborów (woj. łódzkie) - parki i ogrody - mapy 421–2

- Niechorze (woj. zachodniopomorskie) - mapy 202, 209
 Niechorze (woj. zachodniopomorskie) - mapy turystyczne 207
 Niemcy Północne - mapy drogowe 68
 Niemcy - mapy drogowe 65–7
 Niemcy - mapy ścienne 64
 Niemczańsko-Strzelińskie, Wzgórza - mapy turystyczne 269
 Niepołomice (woj. małopolskie) - mapy 441
 Niewodnica Kościelna (woj. podlaskie ; okręg) - mapy topograficzne 559
 Norwegia - mapy 69
 Nowe Aleksandrowo (woj. podlaskie ; okręg) - mapy topograficzne 560
 Nowe Miasto nad Pilicą (woj. mazowieckie) - mapy 475
 Nowe (woj. kujawsko-pomorskie) - mapy 366
 Nowogard (woj. zachodniopomorskie) - mapy 847
 Nowy Dwór Gdański (woj. pomorskie) - mapy 306, 731
 Nowy Dwór Mazowiecki (woj. mazowieckie ; okręg) - mapy 478
 Nowy Dwór Mazowiecki (woj. mazowieckie) - mapy 478
 Nowy Sącz (woj. małopolskie ; okręg) - mapy drogowe 456–7
 Nowy Sącz (woj. małopolskie ; okręg) - mapy turystyczne 455
 Nowy Sącz (woj. małopolskie) - mapy 453–8
 Nowy Targ (woj. małopolskie) - mapy 236
 Nysa (woj. opolskie ; okręg) - mapy 515
 Nysa (woj. opolskie ; okręg) - mapy turystyczne 515–6
 Nysa (woj. opolskie) - mapy 514, 518
- O**bczyna Wielka (Rumunia) - mapy 82
 Oborniki Śląskie (woj. dolnośląskie ; okręg) - mapy 329
 Oborniki Śląskie (woj. dolnośląskie) - mapy 329
 Oborniki (woj. wielkopolskie ; okręg) - mapy turystyczne 787
 Obozy jenieckie - ZSRR - 1939-1945 r. - mapy 61
 Oceania - mapy 887
 Ogrodniczki (woj. podlaskie, gm. Supraśl ; okręg) - mapy topograficzne 561
 Ojcowski Park Narodowy - mapy 689
 Ojcowski Park Narodowy - mapy turystyczne 258
 Olecko (woj. warmińsko-mazurskie) - mapy 160
 Oliwskie, Lasy - mapy 270
 Oliwsko-Darżlubskie, Lasy - mapy turystyczne 270
 Olkusz (woj. małopolskie ; okręg) - mapy turystyczne 459
 Olsztyn (woj. warmińsko-mazurskie ; okręg) - mapy 749–51
 Olsztyn (woj. warmińsko-mazurskie ; okręg) - mapy turystyczne 749–51
 Olsztyn (woj. warmińsko-mazurskie) - Centrum - mapy 103, 749–52
 Olsztyn (woj. warmińsko-mazurskie) - Dajtki - mapy topograficzne 741
 Olsztyn (woj. warmińsko-mazurskie) - Gutkowo - mapy topograficzne 742
 Olsztyn (woj. warmińsko-mazurskie) - Jaroty - mapy topograficzne 743
 Olsztyn (woj. warmińsko-mazurskie) - mapy 749–52, 763
 Olsztyn (woj. warmińsko-mazurskie) - mapy topograficzne 740
 Olsztyn (woj. warmińsko-mazurskie) - mapy turystyczne 748
 Olsztyn (woj. warmińsko-mazurskie) - Pieczewo - mapy topograficzne 747
 Olsztyn (woj. warmińsko-mazurskie) - Podleśna - mapy topograficzne 744
 Olsztyn (woj. warmińsko-mazurskie) - Pojezierze - mapy topograficzne 745
 Olsztyn (woj. warmińsko-mazurskie) - Zielona Górka - mapy topograficzne 746
- Olsztynek (woj. warmińsko-mazurskie) - mapy 763
 Olszyna (woj. dolnośląskie ; okręg) - mapy turystyczne 324
 Olszyna (woj. dolnośląskie) - mapy turystyczne 324
 Oława (woj. dolnośląskie ; okręg) - mapy turystyczne 330
 Oława (woj. dolnośląskie) - mapy 314, 330
 Opatów (woj. świętokrzyskie) - mapy 729
 Opawskie, Góry - mapy turystyczne 271–2
 Opoczno (woj. łódzkie) - mapy 415–6
 Opole Lubelskie (woj. lubelskie ; okręg) - mapy turystyczne 402
 Opole (woj. opolskie ; okręg) - etnografia - mapy 525, 527
 Opole (woj. opolskie ; okręg) - mapy drogowe 519, 523
 Opole (woj. opolskie ; okręg) - mapy turystyczne 302, 518, 521–2
 Opole (woj. opolskie) - Centrum - mapy 303, 517–20, 522
 Opole (woj. opolskie) - mapy 303, 517–9, 522
 Opole (woj. opolskie) - mapy drogowe 520, 528
 Opolskie, województwo (od 1999) - fauna i flora - mapy 526
 Opolskie, województwo (od 1999) - mapy drogowe 523, 528
 Opolskie, województwo (od 1999) - mapy turystyczne 524–7
 Orawa - mapy turystyczne 105
 Organizacje międzynarodowe - mapy 23
 Orla Perć - mapy turystyczne 273
 Osobłoga (dorzecze) - mapy 274
 Ostrołęka (woj. mazowieckie ; okręg) - mapy 479
 Ostrołęka (woj. mazowieckie) - mapy 477, 479
 Ostrowiec Świętokrzyski (woj. świętokrzyskie ; okręg) - mapy turystyczne 725–6
 Ostrowiec Świętokrzyski (woj. świętokrzyskie ; okręg) - podział administracyjny - stan na 2002 r. - mapy 725
 Ostrowiec Świętokrzyski (woj. świętokrzyskie ; okręg) - podział administracyjny - stan na 2007 r. - mapy 726
 Ostrowiec Świętokrzyski (woj. świętokrzyskie) - mapy 729
 Ostrowiec (woj. zachodniopomorskie, pow. Sławno ; okręg) - hydrografia - mapy 848
 Ostrowiec (woj. zachodniopomorskie, pow. Sławno ; okręg) - środowisko - ochrona - mapy 849
 Ostróda (woj. warmińsko-mazurskie) - mapy 100–2, 763, 94–5, 99
 Ostrów Lubelski (woj. lubelskie) - mapy 261
 Ostrów Wielkopolski (woj. wielkopolskie ; okręg) - mapy topograficzne 788
 Ostrów Wielkopolski (woj. wielkopolskie ; okręg) - mapy turystyczne 773
 Ostrów Wielkopolski (woj. wielkopolskie) - mapy 169, 773
 Ostrów Wielkopolski (woj. wielkopolskie) - mapy drogowe 822
 Ostrów Wielkopolski (woj. wielkopolskie) - Nowe Parcele - mapy topograficzne 789
 Ostrzeszowskie, Wzgórza - mapy turystyczne 791
 Ostrzeszów (woj. wielkopolskie ; okręg) - mapy 790
 Ostrzeszów (woj. wielkopolskie ; okręg) - mapy turystyczne 791
 Ostrzeszów (woj. wielkopolskie) - mapy 790–1
 Ośrodki sportów zimowych - Czechy - mapy 156
 Ośrodki sportów zimowych - Polska - mapy 156
 Ośrodki sportów zimowych - Słowacja - mapy 156
 Oświęcim (woj. małopolskie ; okręg) - mapy 460
 Oświęcim (woj. małopolskie) - mapy 453, 460
 Otmuchów (woj. opolskie) - mapy 514
 Ozimek (woj. opolskie) - mapy 303
- P**abianice (woj. łódzkie) - mapy 431
 Paczkowo (woj. wielkopolskie ; okręg) - mapy topograficzne 792
 Paczków (woj. opolskie ; okręg) - mapy turystyczne 529
 Paczków (woj. opolskie) - mapy 310, 514, 529
 Pantelleria (Włochy ; wyspa) - mapy 78
 Papowo Toruńskie (woj. kujawsko-pomorskie) - mapy 369

- Papowo Toruńskie (woj. kujawsko-pomorskie) - Osieki - mapy 369–71
- Park Krajobrazowy Beskidu Małego - mapy turystyczne 211, 215, 217–20, 224–5, 613, 689, 704, 715–7
- Park Krajobrazowy Beskidu Śląskiego - mapy turystyczne 215–20, 224–5, 613, 626, 689, 704, 716–7
- Park Krajobrazowy Cysterskie Kompozycje Krajobrazowe Rud Wielkich - mapy turystyczne 661, 689
- Park Krajobrazowy Dolina Baryczy - mapy turystyczne 210
- Park Krajobrazowy Dolina Słupi - mapy turystyczne 177–8, 577
- Park Krajobrazowy Dolinki Krakowskie - mapy turystyczne 258
- Park Krajobrazowy Doliny Bobru - mapy turystyczne 179
- Park Krajobrazowy Doliny Dolnej Wisły - mapy turystyczne 304
- Park Krajobrazowy Doliny Sanu - mapy turystyczne 226–9, 283, 79
- Park Krajobrazowy Gór Słonnych - mapy turystyczne 226–9
- Park Krajobrazowy Góry Opawskie - mapy turystyczne 271–2
- Park Krajobrazowy Lasy Janowskie - mapy turystyczne 243, 379
- Park Krajobrazowy Lasy nad Górną Liswartą - mapy turystyczne 180, 623
- Park Krajobrazowy Orlich Gniazd - mapy turystyczne 258, 689
- Park Krajobrazowy Pasma Brzanki - mapy turystyczne 181
- Park Krajobrazowy Pogórza Przemyskiego - mapy turystyczne 227–9
- Park Krajobrazowy Pojezierza Iławskiego - mapy turystyczne 100–2, 99
- Park Krajobrazowy Pojezierze Łęczyńskie - mapy turystyczne 277, 396
- Park Krajobrazowy Puszczy Rominckiej - mapy turystyczne 160
- Park Krajobrazowy Puszczy Solskiej - mapy turystyczne 279–81, 379, 410
- Park Krajobrazowy Stawki - mapy turystyczne 258, 689
- Park Krajobrazowy Sudetów Wałbrzyskich - mapy turystyczne 289
- Park Krajobrazowy Wysoczyzny Elbląskiej - mapy turystyczne 731
- Park Krajobrazowy Wzniesień Łódzkich - mapy 418
- Park Narodowy Beskidy Skolskie - mapy turystyczne 79
- Park Narodowy Bory Tucholskie - mapy turystyczne 301
- Parwólki (woj. warmińsko-mazurskie ; okręg) - mapy topograficzne 753
- Paryż (Francja) - mapy 70
- Paślęk (woj. warmińsko-mazurskie ; okręg) - hydrografia - mapy 754
- Paślęk (woj. warmińsko-mazurskie) - mapy 731
- Pasym (woj. warmińsko-mazurskie ; okręg) - mapy topograficzne 755
- Pec pod Sněžkou (Czechy) - mapy turystyczne 244
- Pec pod Sněžkou (Czechy) - Velká Úpa - mapy turystyczne 244
- Pelagijskie, Wyspy (Włochy) - mapy 78
- Pelplin (woj. pomorskie) - mapy 305
- Piaseczno (woj. mazowieckie, pow. Piaseczno ; okręg) - mapy 480
- Piaseczno (woj. mazowieckie, pow. Piaseczno) - mapy 480
- Piechowice (woj. dolnośląskie) - mapy 317
- Piekary Śląskie (woj. śląskie) - mapy 618, 665
- Pieniężno (woj. warmińsko-mazurskie) - mapy 730
- Pieniny - mapy turystyczne 237, 275–6, 299
- Pieniny - Polska - mapy turystyczne 275–6, 456–7
- Pieniny - Słowacja - mapy turystyczne 275–6
- Pieńsk (woj. dolnośląskie) - mapy 89
- Pieszce (woj. dolnośląskie) - mapy 284
- Pięciu Stawów Polskich, Dolina - mapy turystyczne 266
- Pilica (woj. śląskie ; okręg) - mapy 666
- Piła (woj. wielkopolskie) - mapy 169
- Piła (woj. wielkopolskie) - mapy drogowe 822
- Pionki (woj. mazowieckie) - mapy 482–3
- Piotrków Trybunalski (woj. łódzkie ; okręg) - mapy 432
- Piotrków Trybunalski (woj. łódzkie ; okręg) - mapy drogowe 415–6
- Piotrków Trybunalski (woj. łódzkie ; okręg) - mapy turystyczne 433
- Piotrków Trybunalski (woj. łódzkie ; okręg) - podział administracyjny - stan na 2007 r. - mapy 433
- Piotrków Trybunalski (woj. łódzkie) - mapy 415–6, 429, 432
- Pisz (woj. warmińsko-mazurskie) - mapy 262
- Piwniczna (woj. małopolskie) - mapy 212
- Płock (woj. mazowieckie) - mapy 238, 477, 481
- Płońsk (woj. mazowieckie) - mapy 481
- Pniewy (woj. mazowieckie) - mapy 475
- Pobierowo (woj. zachodniopomorskie ; okręg) - hydrografia - mapy 850
- Pobierowo (woj. zachodniopomorskie ; okręg) - środowisko - ochrona - mapy 851
- Pobierowo (woj. zachodniopomorskie) - mapy 202, 209
- Pobierowo (woj. zachodniopomorskie) - mapy turystyczne 207
- Podhale - mapy turystyczne 105
- Podkarpackie, województwo - mapy 532
- Podkarpackie, województwo - mapy drogowe 532
- Podkarpackie, województwo - mapy turystyczne 533
- Podkowa Leśna (woj. mazowieckie) - mapy 474
- Podlaskie, województwo - mapy drogowe 562
- Pogorzalki (woj. podlaskie ; okręg) - mapy topograficzne 563
- Pogorzelica (woj. zachodniopomorskie, gm. Rewal) - mapy 207, 209
- Polanica-Zdrój (woj. dolnośląskie ; okręg) - mapy turystyczne 331–2
- Polanica-Zdrój (woj. dolnośląskie) - mapy 319–20, 331–2, 87
- Polesie Zachodnie - mapy turystyczne 231–2, 277
- Polesie - mapy 106
- Poleski Park Narodowy - mapy turystyczne 182, 231, 277, 396, 407
- Police (woj. zachodniopomorskie) - mapy 860–1
- Polska Północna - mapy 293
- Polska - geografia fizyczna - mapy 127
- Polska - geografia fizyczna - mapy szkolne 124
- Polska - geografia fizyczna - mapy ścienne 124
- Polska - geologia - mapy 27
- Polska - mapy 144, 148–9, 152, 24
- Polska - mapy drogowe 108–16, 118–23, 125, 127–8, 130, 132, 134–9, 145–7, 150, 153, 156
- Polska - mapy konturowe 20
- Polska - mapy szkolne 10–2, 144, 154, 20, 8
- Polska - mapy ścienne 144, 151
- Polska - mapy turystyczne 107, 117, 126, 129, 131, 133, 140–3
- Polska - podział administracyjny - stan na 2006 r. - mapy 108
- Polska - podział administracyjny - stan na 2007 r. - mapy 127
- Polska - 18–20 w. - mapy 199
- Polska - 1918–1939 r. - mapy 198
- Polska - 20 w. - mapy szkolne 15
- Polska - 20–21 w. - mapy 155
- Pomiechówek (woj. mazowieckie) - mapy 478
- Pomorskie, województwo (od 1999) - mapy 591
- Pomorskie, województwo (od 1999) - mapy drogowe 591–2
- Pomorze Gdańskie - mapy turystyczne 157, 241
- Pomorze Zachodnie - mapy turystyczne 158–9
- Poniatowa (woj. lubelskie ; okręg) - hydrografia - mapy 403
- Poniatowa (woj. lubelskie ; okręg) - środowisko - ochrona - mapy 404

- Popradzki Park Krajobrazowy - mapy turystyczne 237, 456–7
- Posada (woj. wielkopolskie, gm. Kazimierz Biskupi ; okręg) - mapy topograficzne 793
- Powidzki Park Krajobrazowy - mapy turystyczne 816
- Powstanie 1944 r. warszawskie - mapy 201
- Poznań (woj. wielkopolskie ; okręg) - komunikacja - mapy 148
- Poznań (woj. wielkopolskie ; okręg) - mapy 796, 801–2, 808
- Poznań (woj. wielkopolskie ; okręg) - podział administracyjny - stan na 2004 r. - mapy 170
- Poznań (woj. wielkopolskie) - Antoninek - mapy topograficzne 794
- Poznań (woj. wielkopolskie) - Centrum - mapy 134, 802–6, 808, 810
- Poznań (woj. wielkopolskie) - mapy 169, 796–808, 810
- Poznań (woj. wielkopolskie) - mapy drogowe 822
- Poznań (woj. wielkopolskie) - mapy turystyczne 809
- Poznań (woj. wielkopolskie) - opieka społeczna - od 2001 r. - mapy 807
- Poznań (woj. wielkopolskie) - Osiedle im. Mikołaja Kopernika - mapy 808
- Poznań (woj. wielkopolskie) - Ostrów Tumski - mapy 808
- Poznań (woj. wielkopolskie) - Piątkowo - mapy 808
- Poznań (woj. wielkopolskie) - Rataje - mapy 808
- Poznań (woj. wielkopolskie) - Splawie - mapy topograficzne 795
- Poznań (woj. wielkopolskie) - Stary Rynek - mapy 797–800
- Poznań (woj. wielkopolskie) - Śródka - mapy 808
- Poznań (woj. wielkopolskie) - Winograpy - mapy 808
- Poznań (woj. wielkopolskie) - zabytki - mapy 797–800
- Prabuty (woj. pomorskie) - mapy 305
- Pradziad (Czechy) - mapy turystyczne 80
- Praga (Czechy ; okręg) - mapy drogowe 71
- Praga (Czechy) - mapy 44–5, 71–2
- Protasy (woj. podlaskie ; okręg) - mapy topograficzne 564
- Prószków (woj. opolskie ; okręg) - mapy 530
- Prószków (woj. opolskie) - mapy 530
- Prusy Wschodnie - mapy topograficzne 755
- Pruszcz Gdański (woj. pomorskie ; okręg) - mapy 593
- Pruszcz Gdański (woj. pomorskie) - mapy 593
- Pruszcz Gdański (woj. pomorskie) - mapy drogowe 592
- Pruszczków (woj. mazowieckie) - mapy 504
- Przebrno (woj. pomorskie) - mapy 306
- Przemęcki Park Krajobrazowy - mapy turystyczne 784, 824
- Przemyskie, Pogórze - fauna - mapy 183
- Przemyskie, Pogórze - mapy turystyczne 183
- Przemysław (woj. podkarpackie) - mapy 532
- Przeworsk (woj. podkarpackie) - mapy 532
- Przygodzice (woj. wielkopolskie ; okręg) - mapy topograficzne 811
- Przyroda - materiały pomocnicze dla szkół podstawowych 18, 25, 4
- Przysucha (woj. mazowieckie) - mapy 483
- Pszczyna (woj. śląskie ; okręg) - mapy 667
- Pszczyna (woj. śląskie) - mapy 667
- Ptaki - ekologia - Polska - mapy 183
- Puck (woj. pomorskie ; okręg) - mapy turystyczne 594–5
- Puck (woj. pomorskie) - mapy 203–4, 241, 594–5, 604
- Puławy (woj. lubelskie ; okręg) - mapy 381
- Puławy (woj. lubelskie) - mapy 381, 386, 388, 390–1
- Pustkowo (woj. zachodniopomorskie, pow. Gryfice) - mapy 207, 209
- Pustków Żurawski (woj. dolnośląskie) - mapy 321
- Puszczkowo (woj. wielkopolskie, pow. Poznań) - mapy 801
- Pyskowice (woj. śląskie) - mapy 634–5, 668
- Rabka** (woj. małopolskie ; okręg) - mapy turystyczne 462
- Rabka (woj. małopolskie) - mapy 222, 236, 456–7, 461–2
- Racibórz (woj. śląskie) - mapy 669, 691
- Radłów (woj. wielkopolskie ; okręg) - mapy topograficzne 812
- Radom (woj. mazowieckie ; okręg) - mapy drogowe 482–3
- Radom (woj. mazowieckie ; okręg) - mapy turystyczne 483
- Radom (woj. mazowieckie) - Centrum - mapy 482
- Radom (woj. mazowieckie) - mapy 477, 482–3
- Radwanice (woj. dolnośląskie) - mapy 336
- Radzionków (woj. śląskie) - mapy 618, 695
- Rapaty (woj. warmińsko-mazurskie, pow. Olsztyn ; okręg) - mapy topograficzne 756
- Rawicz (woj. wielkopolskie ; okręg) - mapy 813
- Rawicz (woj. wielkopolskie) - mapy 783, 813
- Rawka (dolina) - mapy turystyczne 184
- Reda (woj. pomorskie) - mapy 596, 604
- Reda (woj. pomorskie) - mapy drogowe 592
- Reprinty 398
- Rewa (woj. pomorskie) - mapy 594
- Rewal (woj. zachodniopomorskie ; okręg) - hydrografia - mapy 852
- Rewal (woj. zachodniopomorskie ; okręg) - mapy turystyczne 207
- Rewal (woj. zachodniopomorskie ; okręg) - środowisko - ochrona - mapy 853
- Rewal (woj. zachodniopomorskie) - mapy 202, 208–9
- Rewal (woj. zachodniopomorskie) - mapy turystyczne 207
- Robakowo (woj. wielkopolskie ; okręg) - mapy topograficzne 814
- Rogowo (woj. podlaskie ; okręg) - mapy topograficzne 565
- Rokytnice nad Jizerou (Czechy) - mapy turystyczne 244
- Rosja - geologia - mapy 27
- Rowy (woj. pomorskie) - mapy 203–4, 208, 603
- Roztoczański Park Narodowy - mapy turystyczne 185, 279, 379, 385, 410
- Roztocze (wyżyna) - mapy turystyczne 278–82, 379
- Ruciane-Nida (woj. warmińsko-mazurskie) - mapy 262
- Ruda Śląska (woj. śląskie) - mapy 670–1
- Ruda (woj. podlaskie, pow. Mońki ; okręg) - mapy topograficzne 566
- Rudawski Park Krajobrazowy - mapy turystyczne 247, 289, 291
- Rudna (woj. dolnośląskie) - mapy 325
- Ruhry, Zagłębie (Niemcy) - mapy drogowe 65–7
- Rumia (woj. pomorskie) - mapy 596, 604
- Rumunia - geologia - mapy 81
- Rybnik (woj. śląskie ; okręg) - mapy 674, 691
- Rybnik (woj. śląskie ; okręg) - mapy drogowe 672–3
- Rybnik (woj. śląskie ; okręg) - mapy turystyczne 673
- Rybnik (woj. śląskie) - mapy 672
- Ryga (Łotwa) - mapy 73
- Ryn (woj. warmińsko-mazurskie, pow. Giżycko) - mapy 262
- Rypin (woj. kujawsko-pomorskie ; okręg) - mapy turystyczne 365
- Rypin (woj. kujawsko-pomorskie) - mapy 365
- Rzeszów (woj. podkarpackie) - Centrum - mapy 534
- Rzeszów (woj. podkarpackie) - mapy 532, 534
- Rzędziany (woj. podlaskie ; okręg) - mapy topograficzne 567
- Sade Budy** (woj. mazowieckie) - mapy 507
- Saksonia (Niemcy) - mapy 167
- Sandomierz (woj. świętokrzyskie) - mapy 729
- Sanok (woj. podkarpackie) - mapy 532
- Sarbinowo (woj. wielkopolskie ; okręg) - mapy topograficzne 815
- Sarbinowo (woj. zachodniopomorskie, pow. Koszalin) - mapy 840
- Sardynia (Włochy) - mapy drogowe 78
- Serock (woj. mazowieckie) - mapy 478
- Sianożęty (woj. zachodniopomorskie) - mapy 208, 837
- Sianów (woj. zachodniopomorskie ; okręg) - hydrografia - mapy 854

- Sianów (woj. zachodniopomorskie ; okręg) - środowisko - ochrona - mapy 855
- Siechnice (woj. dolnośląskie) - mapy 336
- Siedlce (woj. mazowieckie) - mapy 477, 484
- Siedliszcze (woj. lubelskie, gm. Siedliszcze ; okręg) - hydrografia - mapy 405
- Siedliszcze (woj. lubelskie, gm. Siedliszcze ; okręg) - środowisko - ochrona - mapy 406
- Siemianowice Śląskie (woj. śląskie) - mapy 621–2, 644, 675
- Siemiatycze (woj. podlaskie ; okręg) - mapy turystyczne 568
- Siemiatycze (woj. podlaskie) - mapy 568
- Sieradowicki Park Krajobrazowy - mapy turystyczne 724, 727
- Sierakowice (woj. pomorskie) - mapy 174
- Sierakowski Park Krajobrazowy - mapy 267–8
- Sierpc (woj. mazowieckie) - mapy 481
- Skandynawia - mapy drogowe 50
- Skarszewy (woj. pomorskie) - mapy 601
- Skarżysko-Kamienna (woj. świętokrzyskie) - mapy 720
- Skawina (woj. małopolskie) - mapy 441
- Skierbieszowski Park Krajobrazowy - mapy 409
- Skierniewice (woj. łódzkie ; okręg) - mapy 434
- Skierniewice (woj. łódzkie) - mapy 434
- Skierniewice (woj. łódzkie) - Rawka - mapy 434
- Skoczów (woj. śląskie ; okręg) - mapy 676
- Skoczów (woj. śląskie) - mapy 610, 676
- Skórcz (woj. pomorskie) - mapy 601
- Skwierzyna (woj. lubuskie) - mapy drogowe 412
- Sławno (woj. zachodniopomorskie ; okręg) - hydrografia - mapy 856
- Sławno (woj. zachodniopomorskie ; okręg) - mapy 858
- Sławno (woj. zachodniopomorskie ; okręg) - środowisko - ochrona - mapy 857
- Sławno (woj. zachodniopomorskie) - mapy 858
- Słonne, Góry - mapy turystyczne 228–9
- Słowacja - mapy drogowe 46
- Słowiańszczyzna - 9-10 w. - mapy 200
- Słowiński Park Narodowy - mapy 589, 598–9
- Słowiński Park Narodowy - mapy turystyczne 186–8, 590
- Słubice (woj. lubuskie) - mapy drogowe 412
- Słupca (woj. wielkopolskie ; okręg) - mapy turystyczne 816
- Słupsk (woj. pomorskie ; okręg) - mapy drogowe 597
- Słupsk (woj. pomorskie) - mapy 205–6, 597–8
- Słupsk (woj. pomorskie) - mapy drogowe 592
- Smoleńsk (Rosja ; okręg) - 1939-1945 r. - mapy 61
- Smóldzino (woj. pomorskie, pow. Słupsk ; okręg) - mapy 599
- Smóldzino (woj. pomorskie, pow. Słupsk) - mapy 599
- Sobiborski Park Krajobrazowy - mapy turystyczne 231
- Sobolewo (woj. podlaskie, pow. Białystok ; okręg) - mapy topograficzne 569
- Sochaczew (woj. mazowieckie ; okręg) - mapy turystyczne 485
- Sochaczew (woj. mazowieckie) - mapy 485
- Sochonie (woj. podlaskie ; okręg) - mapy topograficzne 570
- Sokolniki-Las (woj. łódzkie) - mapy 435
- Sokołów Podlaski (woj. mazowieckie) - mapy 484
- Solińskie, Jezioro - mapy turystyczne 283
- Solniczki (woj. podlaskie ; okręg) - mapy topograficzne 571
- Somonino (woj. pomorskie) - mapy 174
- Sopot (woj. pomorskie) - mapy 203–4, 208, 585, 587, 600
- Sopot (woj. pomorskie) - mapy drogowe 592
- Sosnowiec (woj. śląskie) - mapy 677–8
- Sowie, Góry - mapy turystyczne 284–5, 289
- Spalski Park Krajobrazowy - mapy turystyczne 415–6
- Spisz - mapy turystyczne 105
- Spitsbergen (Norwegia) - mapy 69
- Srebrna Góra (woj. dolnośląskie) - mapy 284
- Stalowa Wola (woj. podkarpackie) - mapy 532
- Starachowice (woj. świętokrzyskie ; okręg) - mapy turystyczne 727
- Starachowice (woj. świętokrzyskie) - mapy 720, 727
- Stare Jabłonki (woj. warmińsko-mazurskie ; okręg) - mapy topograficzne 757
- Stare Miasto (woj. wielkopolskie, pow. Konin ; okręg) - mapy topograficzne 817
- Starogard Gdański (woj. pomorskie ; okręg) - mapy turystyczne 601
- Starogard Gdański (woj. pomorskie) - mapy 301, 601
- Starogard Gdański (woj. pomorskie) - mapy drogowe 592
- Stary Brus (woj. lubelskie ; okręg) - mapy turystyczne 407
- Stary Licheń (woj. wielkopolskie ; okręg) - mapy topograficzne 818
- Stary Sącz (woj. małopolskie) - mapy 455–7, 463
- Stegna (woj. pomorskie) - mapy 208, 306
- Stężyca (woj. pomorskie) - mapy 174
- Stobrawski Park Krajobrazowy - mapy turystyczne 189, 513
- Stołowe, Góry - mapy turystyczne 286
- Stołowe Góry - mapy turystyczne 287
- Storebæltsbroerne - mapy 30
- Stronie Śląskie (woj. dolnośląskie ; okręg) - mapy 323
- Stronie Śląskie (woj. dolnośląskie) - mapy 294, 310, 323
- Strzelce Krajeńskie (woj. lubuskie) - mapy 411
- Strzeleczy (woj. opolskie ; okręg) - mapy turystyczne 531
- Strzeleczy (woj. opolskie) - mapy 531
- Strzelin (woj. dolnośląskie ; okręg) - mapy turystyczne 333–4
- Strzelin (woj. dolnośląskie) - mapy 333
- Studzianki (woj. podlaskie ; okręg) - mapy topograficzne 572
- Suchedniowsko-Oblęgorski Park Krajobrazowy - mapy turystyczne 230, 724
- Suchy Las (woj. wielkopolskie) - mapy 801
- Sudety Środkowe - mapy turystyczne 289
- Sudety Zachodnie - mapy turystyczne 290–1
- Sudety - mapy drogowe 249, 288
- Sudety - mapy turystyczne 156, 288
- Sulechów (woj. lubuskie) - mapy drogowe 412
- Sulejowski Park Krajobrazowy - mapy turystyczne 415–6
- Sulejowskie, Jezioro - mapy turystyczne 429
- Sulejów (woj. łódzkie) - mapy 433
- Sulęcín (woj. lubuskie ; okręg) - mapy turystyczne 414
- Sulęcino (woj. pomorskie ; okręg) - mapy turystyczne 602
- Sulęcino (woj. pomorskie) - mapy 174, 588, 602
- Sulików (woj. dolnośląskie) - mapy 89
- Sund - mapy morskie 34–6
- Suwalski Park Krajobrazowy - geologia - mapy 190
- Suwalski Park Krajobrazowy - mapy turystyczne 160, 190–1
- Suwałki (woj. podlaskie ; okręg) - mapy turystyczne 160
- Suwałki (woj. podlaskie) - mapy 160
- Svalbard (Norwegia) - mapy 69
- Swarzędz (woj. wielkopolskie ; okręg) - mapy topograficzne 819
- Swarzędz (woj. wielkopolskie) - mapy 801
- Sząbruk (woj. warmińsko-mazurskie ; okręg) - mapy topograficzne 758
- Szczawnica (woj. małopolskie) - mapy 212, 276, 453
- Szczębrzeszyn (woj. lubelskie) - mapy 192
- Szczębrzeszyński Park Krajobrazowy - mapy turystyczne 185, 192, 379
- Szczecin (woj. zachodniopomorskie ; okręg) - komunikacja - mapy 148
- Szczecin (woj. zachodniopomorskie ; okręg) - mapy turystyczne 202, 209, 863
- Szczecin (woj. zachodniopomorskie) - komunikacja - mapy 148
- Szczecin (woj. zachodniopomorskie) - mapy 859–61, 873
- Szczecin (woj. zachodniopomorskie) - mapy turystyczne 862

- Szczeliniec Wielki - mapy turystyczne 286, 87
- Szczyrk (woj. śląskie ; okręg) - mapy turystyczne 679–80
- Szczyrk (woj. śląskie) - mapy 679
- Szczyrk (woj. śląskie) - mapy turystyczne 214, 680
- Szklarska Poręba (woj. dolnośląskie ; okręg) - mapy turystyczne 290
- Szklarska Poręba (woj. dolnośląskie) - Jakuszyce - mapy 242, 248
- Szklarska Poręba (woj. dolnośląskie) - Jakuszyce - mapy turystyczne 244
- Szklarska Poręba (woj. dolnośląskie) - mapy 247–9, 288, 291–2, 318
- Szklarska Poręba (woj. dolnośląskie) - mapy turystyczne 244, 247
- Szlak bursztynowy - mapy turystyczne 107
- Szpindlerowy Młyn (Czechy) - mapy 248–9, 288
- Szpindlerowy Młyn (Czechy) - mapy turystyczne 244
- Szrenica - mapy turystyczne 292
- Sztum (woj. pomorskie) - mapy 304–5, 731
- Sztutowo (woj. pomorskie) - mapy 306
- Szwajcaria - mapy ścienne 64
- Szydłowiec (woj. mazowieckie) - mapy 483
- Ś**cieżki edukacyjne - mapy 243, 659
- Ścinawa (woj. dolnośląskie) - mapy 325
- Śląsk, Dolny - leśnictwo - mapy 163
- Śląsk, Dolny - mapy 167–8, 347
- Śląsk, Dolny - mapy drogowe 161
- Śląsk, Dolny - mapy turystyczne 161–2, 164–6
- Śląsk, Dolny - środowisko - ochrona - mapy 161
- Śląsk, Górny - komunikacja - mapy 148, 152
- Śląsk, Górny - mapy drogowe 695
- Śląsk, Górny - mapy turystyczne 524–7
- Śląsk, Górny - 20 w. - mapy 200
- Śląskie, województwo (od 1999) - mapy 681
- Śląskie, województwo (od 1999) - mapy drogowe 651, 681–2, 687–9, 691
- Śląskie, województwo (od 1999) - mapy turystyczne 683–6, 690
- Śląskie, województwo (od 1999) - podział administracyjny - stan na 2002 r. - mapy 682, 688
- Śląskie, województwo (od 1999) - podział administracyjny - stan na 2007 r. - mapy 651
- Śląskie, województwo (od 1999) - przemysł - zabytki - mapy turystyczne 692
- Śląsk - 11-12 w. - mapy 200
- Śląsk - 18 w. - mapy 200
- Ślesin (woj. wielkopolskie ; okręg) - mapy turystyczne 820
- Ślęzański Park Krajobrazowy - mapy turystyczne 289
- Ślęży, Masyw - mapy turystyczne 289
- Śniardwy - mapy turystyczne 262, 293
- Śnieżnicki Park Krajobrazowy - mapy turystyczne 310, 323
- Śnieżnika, Masyw - mapy turystyczne 294, 80
- Świat - mapy 1–2, 22–4, 3
- Świat - mapy dla dzieci 19
- Świat - mapy konturowe 20
- Świat - mapy szkolne 10–8, 20–1, 25, 4–9
- Świat - wydawnictwa dla dzieci 19
- Świat - wydawnictwa popularne 1, 22
- Świdnica (woj. dolnośląskie) - mapy 314
- Świdnik (woj. lubelskie) - mapy 388, 390–2
- Świecie (woj. kujawsko-pomorskie ; okręg) - mapy turystyczne 366
- Świecie (woj. kujawsko-pomorskie) - mapy 366
- Świeradów-Zdrój (woj. dolnośląskie) - mapy 288, 291
- Świerzawa (woj. dolnośląskie ; okręg) - mapy turystyczne 335
- Świerzawa (woj. dolnośląskie) - mapy turystyczne 335
- Święta Katarzyna (woj. dolnośląskie ; okręg) - mapy turystyczne 336
- Święta Katarzyna (woj. dolnośląskie) - mapy 336
- Świętochłowice (woj. śląskie) - mapy 621–2, 693
- Świętokrzyski Park Narodowy - mapy turystyczne 724, 727
- Świętokrzyskie, Góry - mapy turystyczne 230
- Świętokrzyskie, województwo - mapy drogowe 729
- Świętokrzyskie, województwo - mapy turystyczne 728
- Świnoujście (woj. zachodniopomorskie ; okręg) - hydrografia - mapy 865
- Świnoujście (woj. zachodniopomorskie ; okręg) - mapy turystyczne 202, 864
- Świnoujście (woj. zachodniopomorskie ; okręg) - środowisko - ochrona - mapy 866
- Świnoujście (woj. zachodniopomorskie) - mapy 202, 205–6, 208–9, 307, 864, 873
- T**arczyn (woj. mazowieckie) - mapy 504
- Tarnobrzeg (woj. podkarpackie) - mapy 532
- Tarnowo Podgórne (woj. wielkopolskie) - mapy 801
- Tarnowskie Góry (woj. śląskie ; okręg) - mapy 694
- Tarnowskie Góry (woj. śląskie) - mapy 694–5
- Tarnów (woj. małopolskie ; okręg) - mapy 465
- Tarnów (woj. małopolskie ; okręg) - mapy drogowe 464
- Tarnów (woj. małopolskie) - Centrum - mapy 465
- Tarnów (woj. małopolskie) - mapy 453–4, 464–5
- Tatarzy - Polska - 12 w. - mapy 200
- Tatry Wysokie - mapy turystyczne 300
- Tatry Zachodnie - mapy turystyczne 466
- Tatry - alpinizm - Polska - mapy 255, 263–5, 308
- Tatry - mapy turystyczne 467
- Tatry - Polska - mapy turystyczne 105, 193–4, 266, 295–9, 467–8
- Tatry - Słowacja - mapy turystyczne 296, 298, 83
- Tczew (woj. pomorskie) - mapy 301, 305
- Technika - zabytki - Polska - mapy turystyczne 692
- Tenczyński Park Krajobrazowy - mapy turystyczne 258
- Tleń (woj. kujawsko-pomorskie) - mapy 366
- Tolknicko (woj. warmińsko-mazurskie ; okręg - hydrografia - mapy 759
- Tomaszkowo (woj. warmińsko-mazurskie ; okręg) - mapy topograficzne 760
- Tomaszów Lubelski (woj. lubelskie) - mapy 279, 410
- Tomaszów Mazowiecki (woj. łódzkie ; okręg) - mapy turystyczne 436
- Tomaszów Mazowiecki (woj. łódzkie) - mapy 415–6, 429, 436
- Toruń (woj. kujawsko-pomorskie ; okręg) - mapy drogowe 369–72
- Toruń (woj. kujawsko-pomorskie ; okręg) - mapy turystyczne 369–71
- Toruń (woj. kujawsko-pomorskie) - mapy 364, 367–72
- Toszek (woj. śląskie) - mapy 691
- Transport - Polska - mapy 132
- Trasa Rowerowa Ziemi Józefowskiej na Roztoczu - mapy turystyczne 280–1
- Trasy narciarskie zjazdowe - Czechy - mapy 156
- Trasy narciarskie zjazdowe - Polska - mapy 156
- Trasy narciarskie zjazdowe - Słowacja - mapy 156
- Trójmiejski Park Krajobrazowy - mapy turystyczne 585, 604
- Trypucie (woj. podlaskie ; okręg) - mapy topograficzne 573
- Trzebiatów (woj. zachodniopomorskie ; okręg) - hydrografia - mapy 867
- Trzebiatów (woj. zachodniopomorskie ; okręg) - środowisko - ochrona - mapy 868
- Trzebiatów (woj. zachodniopomorskie) - mapy 202

- Trzęsacz (woj. zachodniopomorskie, pow. Gryfice) - mapy 207, 209
- Trzy Korony - mapy turystyczne 275
- Tuchola (woj. kujawsko-pomorskie ; okręg) - mapy turystyczne 373
- Tuchola (woj. kujawsko-pomorskie) - mapy 195, 301, 373
- Tuchola (woj. kujawsko-pomorskie) - Rudzki Most - mapy 373
- Tucholski Park Krajobrazowy - mapy turystyczne 195, 301
- Tucholskie, Bory - mapy turystyczne 301
- Tulce (woj. wielkopolskie ; okręg) - mapy topograficzne 821
- Tulce (woj. wielkopolskie) - mapy 775
- Turawskie, Jezioro - mapy turystyczne 302-3
- Turystyka konna - Polska - mapy 605-6
- Turystyka piesza - Polska - mapy 605-6
- Turystyka piesza - Polska - mapy turystyczne 94-7
- Turystyka rowerowa - Czechy - mapy 274
- Turystyka rowerowa - Polska - mapy 169, 274, 531, 605-6
- Turystyka rowerowa - Polska - mapy turystyczne 107, 243, 257, 260, 277-82, 285, 287, 290, 335, 353, 380, 384-5, 395-6, 408, 410, 449, 459, 584-5, 613, 640, 784, 809, 820, 862, 94-7
- Turystyka wodna - Polska - mapy turystyczne 100, 99
- Twierdza Modlin - 19-20 w. - mapy 478
- Tychy (woj. śląskie ; okręg) - mapy 696
- Tychy (woj. śląskie) - mapy 696-7
- Tyniec Mały (woj. dolnośląskie) - mapy 321
- U**kraina - geologia - mapy 81
- Unieszewo (woj. warmińsko-mazurskie ; okręg) - mapy topograficzne 761
- Unieście (woj. zachodniopomorskie) - mapy 208, 840
- Ustica (Włochy ; wyspa) - mapy 78
- Ustka (woj. pomorskie ; okręg) - mapy turystyczne 603
- Ustka (woj. pomorskie) - mapy 186-8, 205-6, 208, 597-8, 603
- Ustronie Morskie (woj. zachodniopomorskie ; okręg) - hydrografia - mapy 869
- Ustronie Morskie (woj. zachodniopomorskie ; okręg) - środowisko - ochrona - mapy 870
- Ustronie Morskie (woj. zachodniopomorskie) - mapy 205-6, 208, 837
- Ustronie (woj. łódzkie) - mapy 419
- Ustroń (woj. śląskie ; okręg) - mapy turystyczne 700-3
- Ustroń (woj. śląskie) - mapy 698-700
- Ustroń (woj. śląskie) - mapy turystyczne 701-2
- Ustrzyki Dolne (woj. podkarpackie) - mapy 227
- Użański Narodowy Park Przyrodniczy (Ukraina) - mapy turystyczne 79
- V**elký Šenov (Czechy) - mapy 326
- W**alim (woj. dolnośląskie) - mapy 284
- Wałbrzych (woj. dolnośląskie ; okręg) - mapy drogowe 337
- Wałbrzych (woj. dolnośląskie) - mapy 314, 337
- Wałbrzyskie, Góry - mapy turystyczne 289
- Wałcz (woj. zachodniopomorskie) - mapy 873
- Wambierzyce (woj. dolnośląskie) - mapy 87
- Warka (woj. mazowieckie) - mapy 475
- Warkaty (woj. warmińsko-mazurskie ; okręg) - mapy topograficzne 762
- Warmia - mapy topograficzne 755
- Warmia - mapy turystyczne 103
- Warmińsko-mazurskie, województwo - mapy 763
- Warmińsko-mazurskie, województwo - mapy drogowe 763
- Warnemünde (Niemcy) - mapy 36
- Warszawa (okręg) - komunikacja - mapy 148, 152
- Warszawa (okręg) - mapy 491-3
- Warszawa (okręg) - mapy drogowe 127, 505
- Warszawa (okręg) - mapy turystyczne 504-5
- Warszawa (okręg) - 1939-1945 r. - mapy 201
- Warszawa - Centrum - mapy 134, 476, 497-8, 501-3
- Warszawa - komunikacja - mapy ścienne 501-3
- Warszawa - mapy 476-7, 490-500
- Warszawa - Mokotów - mapy 488-9
- Warszawa - Ogród Botaniczny PAN - mapy 487
- Warszawa - pałac w Wilanowie - mapy 500
- Warszawa - parki i ogrody - mapy turystyczne 487
- Warszawa - Powsin - mapy turystyczne 487
- Warszawa - rezerwat Las Kabacki im. Stefana Starzyńskiego - mapy turystyczne 487
- Warszawa - Trakt Królewski - mapy 500
- Warszawa - Ursus - mapy 500
- Warszawa - Ursynów - mapy 487
- Warszawa - Wola - mapy topograficzne 486
- Wasilków (woj. podlaskie ; okręg) - mapy topograficzne 574
- Wąsosz (woj. dolnośląskie ; okręg) - mapy 338
- Wąsosz (woj. dolnośląskie) - mapy 338
- Wdecki Park Krajobrazowy - mapy turystyczne 301
- Wdzydzki Park Krajobrazowy - mapy turystyczne 301
- Wejherowo (woj. pomorskie ; okręg) - mapy turystyczne 605-6
- Wejherowo (woj. pomorskie) - mapy 596, 604
- Węgiełska Górka (woj. śląskie ; okręg) - mapy turystyczne 662
- Węgliniec (woj. dolnośląskie) - mapy 89
- Węgorzewo (woj. warmińsko-mazurskie) - mapy 262
- Węgorzyno (jezioro) - mapy 174
- Węgrów (woj. mazowieckie) - mapy 484
- Węgry - mapy drogowe 74
- Węsiory (woj. pomorskie) - mapy 602
- Wiedeń (Austria) - mapy 75
- Wieliczka (woj. małopolskie) - mapy 441, 443, 454
- Wielka Brytania - mapy 76
- Wielka Racza - mapy turystyczne 215
- Wielkopolska - mapy 170
- Wielkopolska - mapy drogowe 169
- Wielkopolska - mapy turystyczne 169, 171-2, 791
- Wielkopolskie, województwo - mapy drogowe 822
- Wielkopolskie, województwo - podział administracyjny - stan na 2007 r. - mapy 169
- Wierzbitze (woj. dolnośląskie) - mapy 321
- Wigierski Park Narodowy - mapy turystyczne 160
- Wilkowice (woj. śląskie, pow. Bielsko-Biała) - mapy turystyczne 704
- Wilno (Litwa) - mapy 77
- Wirty (woj. pomorskie ; arboretum) - mapy 601
- Wisłka (woj. zachodniopomorskie) - mapy 209
- Wisła, Dolna (dolina) - mapy turystyczne 305
- Wisła (dorzecze) - mapy turystyczne 304, 402
- Wisła (woj. śląskie ; okręg) - mapy turystyczne 705-10
- Wisła (woj. śląskie) - Centrum - mapy 705, 709
- Wisła (woj. śląskie) - mapy 216, 706-8, 710
- Wisła (woj. śląskie) - mapy turystyczne 214, 705, 709
- Wiśłana, Mierzeja - mapy turystyczne 306
- Wleń (woj. dolnośląskie) - mapy 179
- Władysławowo (woj. pomorskie) - Chałupy - mapy 240-1, 607-8
- Władysławowo (woj. pomorskie) - Chłapowo - mapy 607-8
- Władysławowo (woj. pomorskie) - Jastrzębia Góra - mapy 203, 208, 240-1, 594, 607-8
- Władysławowo (woj. pomorskie) - Karwia - mapy 240-1, 607-8
- Władysławowo (woj. pomorskie) - mapy 203-4, 208, 240-1, 31, 594, 607-8
- Władysławowo (woj. pomorskie) - Ostrowo - mapy 607-8
- Władysławowo (woj. pomorskie) - Rozewie - mapy 608
- Władysławowo (woj. pomorskie) - Tupadły - mapy 608
- Włochy - mapy drogowe 78
- Włocławek (woj. kujawsko-pomorskie ; okręg) - mapy drogowe 374
- Włocławek (woj. kujawsko-pomorskie) - Brzezie - mapy 374
- Włocławek (woj. kujawsko-pomorskie) - mapy 238, 364, 374

- Włodawa (woj. lubelskie ; okręg) - mapy turystyczne 380, 408
- Włodawa (woj. lubelskie) - mapy 260
- Wodzisław Śląski (woj. śląskie) - mapy 672
- Wojna 1939-1945 r. - mapy 61
- Wola Podlężna (woj. wielkopolskie ; okręg) - mapy topograficzne 823
- Wola Uhruska (woj. lubelskie ; okręg) - mapy turystyczne 396
- Wolica (woj. mazowieckie, pow. Pruszków ; okręg) - mapy topograficzne 506
- Wolin (woj. zachodniopomorskie ; okręg) - hydrografia - mapy 871
- Wolin (woj. zachodniopomorskie ; okręg) - środowisko - ochrona - mapy 872
- Wolin (woj. zachodniopomorskie) - mapy 307
- Wolin (woj. zachodniopomorskie) - mapy turystyczne 202
- Wolin - mapy turystyczne 307
- Woliński Park Narodowy - mapy turystyczne 196, 202, 307
- Wolsztyn (woj. wielkopolskie ; okręg) - mapy turystyczne 824
- Wołów (woj. dolnośląskie ; okręg) - mapy turystyczne 339
- Wołów (woj. dolnośląskie) - mapy 339
- Woryty (woj. warmińsko-mazurskie ; okręg) - mapy topograficzne 764
- Wrocław (woj. dolnośląskie ; okręg) - komunikacja - mapy 148
- Wrocław (woj. dolnośląskie ; okręg) - mapy drogowe 355-6
- Wrocław (woj. dolnośląskie ; okręg) - mapy turystyczne 346, 354-6
- Wrocław (woj. dolnośląskie) - Centrum - mapy 344, 346, 348, 350, 352
- Wrocław (woj. dolnośląskie) - mapy 314, 340-52
- Wrocław (woj. dolnośląskie) - mapy turystyczne 353
- Wrocław (woj. dolnośląskie) - Stare Miasto - mapy 343
- Wtórek (woj. wielkopolskie, pow. Ostrów Wielkopolski ; okręg) - mapy topograficzne 825
- Wydmy nadmorskie - Polska - mapy 186-7
- Wýry (woj. śląskie ; okręg) - mapy 711
- Zaborski Park Krajobrazowy** - mapy turystyczne 301
- Zabrze (woj. śląskie) - mapy 646-7, 670
- Zachodniopomorskie, województwo - mapy drogowe 873
- Zaczerlany (woj. podlaskie ; okręg) - mapy topograficzne 575
- Zadni Kościelec - alpinizm - mapy 255
- Zakopane (woj. małopolskie ; okręg) - mapy turystyczne 467-8
- Zakopane (woj. małopolskie) - mapy 295-6, 453, 466-7
- Zakopane (woj. małopolskie) - mapy turystyczne 193, 298, 467-8
- Zakroczym (woj. mazowieckie) - mapy 478
- Zalewo (woj. warmińsko-mazurskie, pow. Iława ; okręg) - hydrografia - mapy 765
- Załęczański Park Krajobrazowy - mapy 689
- Zamarła Turnia - alpinizm - mapy 308
- Zamki i pałace - Polska - mapy turystyczne 142
- Zamość (woj. lubelskie ; okręg) - mapy 409
- Zamość (woj. lubelskie) - mapy 386, 409
- Zawidów (woj. dolnośląskie) - mapy 89
- Zawiercie (woj. śląskie ; okręg) - mapy 666, 712
- Zawiercie (woj. śląskie) - mapy 712
- Zawoja (woj. małopolskie ; okręg) - mapy turystyczne 469-70
- Zawoja (woj. małopolskie) - mapy turystyczne 173
- Ząbkowice Śląskie (woj. dolnośląskie ; okręg) - mapy turystyczne 357
- Zbiczno (woj. kujawsko-pomorskie ; okręg) - mapy turystyczne 375
- Zdzieszowice (woj. opolskie) - mapy 512
- Zemborzyckie, Jezioro - mapy 309
- Zespół Nadwiślańskich Parków Krajobrazowych - mapy turystyczne 362, 366
- Zgierz (woj. łódzkie ; okręg) - mapy turystyczne 437
- Zgierz (woj. łódzkie) - mapy 428
- Zgorzelec (woj. dolnośląskie ; okręg) - mapy turystyczne 358
- Zgorzelec (woj. dolnośląskie) - mapy 358
- Zieleniec (woj. dolnośląskie) - mapy 320
- Zielona Góra (woj. lubuskie) - mapy drogowe 412
- Zławieś Wielka (woj. kujawsko-pomorskie ; okręg) - mapy turystyczne 376
- Złote, Góry - mapy turystyczne 294, 310
- Złoto - górnictwo - Czechy - mapy turystyczne 271
- Złoto - górnictwo - Polska - mapy turystyczne 271
- Złotoria (woj. podlaskie ; okręg) - mapy topograficzne 576
- Złotoryja (woj. dolnośląskie) - mapy 288, 318
- Złoty Stok (woj. dolnośląskie) - mapy 294, 310
- Zubrzyca Górna (woj. małopolskie) - mapy turystyczne 173
- Zwierzyniec (woj. lubelskie, pow. Zamość ; okręg) - mapy turystyczne 278-9, 385, 410
- Zwierzyniec (woj. lubelskie) - mapy 185, 279, 410
- Żabia Wola** (woj. mazowieckie, pow. Grodzisk Mazowiecki ; okręg) - mapy 474
- Żabnica (woj. śląskie ; okręg) - mapy turystyczne 662
- Żarnowieckie, Jezioro - mapy turystyczne 311
- Żarów (woj. dolnośląskie ; okręg) - mapy 359
- Żarów (woj. dolnośląskie) - mapy 359
- Żerniki Wrocławskie (woj. dolnośląskie) - mapy 336
- Żory (woj. śląskie ; okręg) - mapy 713
- Żory (woj. śląskie) - mapy 713
- Żukowo (woj. pomorskie) - mapy 174, 588
- Żukowo (woj. pomorskie) - mapy drogowe 592
- Żuławy Wiślane - mapy turystyczne 304
- Żydzi - kultura - zabytki - Polska - mapy 147
- Żyrardów (woj. mazowieckie ; okręg) - mapy 507
- Żyrardów (woj. mazowieckie) - mapy 507
- Żywiec (woj. śląskie ; okręg) - mapy 714
- Żywiec (woj. śląskie ; okręg) - mapy drogowe 612
- Żywiec (woj. śląskie ; okręg) - mapy turystyczne 715-7
- Żywiec (woj. śląskie) - mapy 216, 610, 612, 691, 714-6
- Żywiecki Park Krajobrazowy - mapy turystyczne 211, 215-20, 224-5, 689, 716-7

SKOROWIDZE

Skorowidz mapy hydrograficznej Polski 1:50 000


SKOROWIDZ MAPY HYDROGRAFICZNEJ POLSKI 1:50 000

Podział arkusza mapy 1:100 000
na arkusze mapy 1:50 000

33	
A	B
7	
C	D

1: 100 000 M-33-7
1: 50 000 M-33-7-A

arkusze wydane do końca 2006 r.
arkusze wydane w 2007 roku, opisane
w bieżącym numerze Bibliografii
Dokumentów Kartograficznych.

-  KRAKÓW miasta wojewódzkie
 -  Kalisz pozostałe większe miasta
 -  granice państw
 -  granice województw
 -  rzeki, jeziora
- 1:2 200 000
0 20 40 60 80 100 km

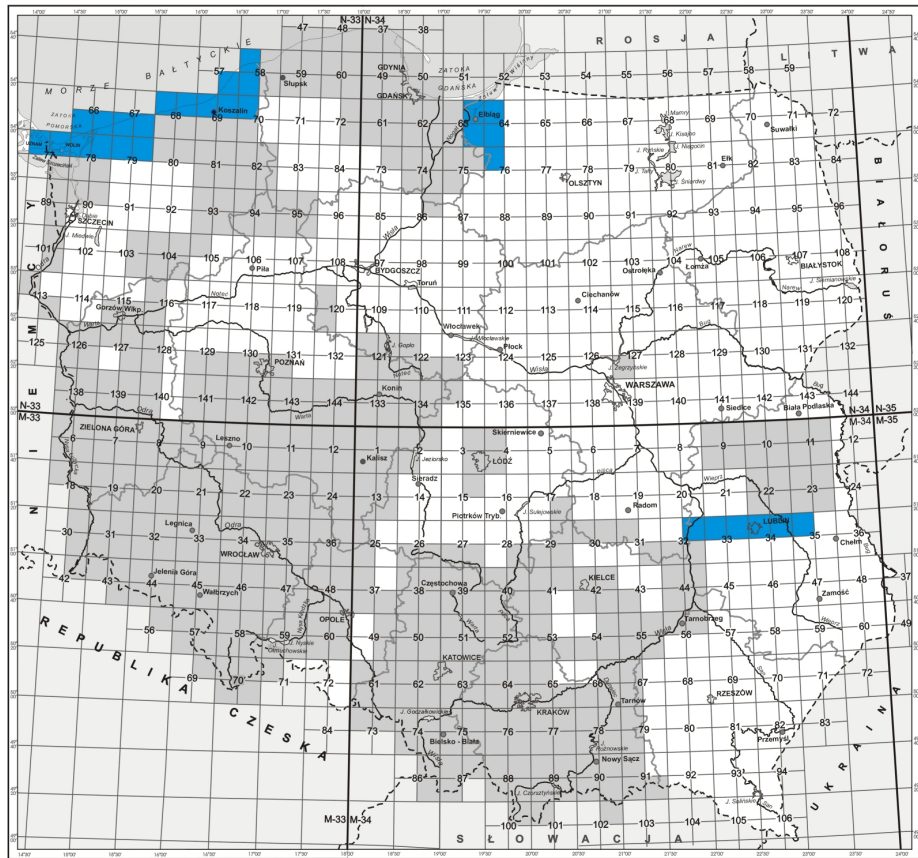


Główny Urząd Geodezji i Kartografii
ul. Wspólna 2
00-926 Warszawa
www.gugik.gov.pl
e-mail: gugik@gugik.gov.pl



Centralny Ośrodek Dokumentacji
Geodezyjnej i Kartograficznej
ul. Żurawia 3/5
00-926 Warszawa
www.codgik.gov.pl
e-mail: codgik@codgik.gov.pl

© GŁÓWNY GEODETA KRAJU



Skorowidz mapy sozologicznej Polski 1:50 000

SKOROWIDZ MAPY SOZOLOGICZNEJ POLSKI 1:50 000

Podział arkusza mapy 1:100 000
na arkusze mapy 1:50 000

M	33
	A B 7
	C D

1: 100 000 M-33-7

1: 50 000 M-33-7-A

- arkusze wydane do końca 2006 roku
- arkusze wydane w 2007 roku, opisane w bieżącym numerze Bibliografii Dokumentów Kartograficznych

- KRAKÓW** miasta wojewódzkie
- Kalisz** pozostałe większe miasta
- granice państw
- granice województw
- rzeki, jeziora

1:2 200 000
0 20 40 60 80 100 km

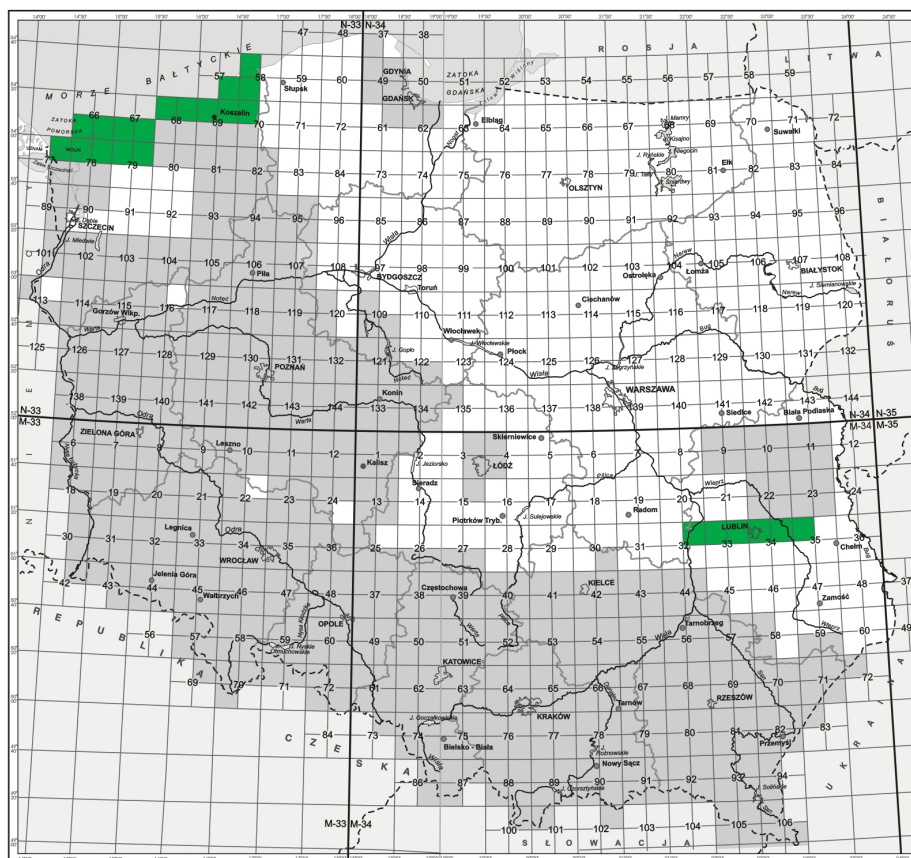


Główny Urząd Geodezji i Kartografii
ul. Wspólna 2
00-926 Warszawa
www.gugik.gov.pl
e-mail: gugik@gugik.gov.pl



Centralny Ośrodek Dokumentacji
Geodezycznej i Kartograficznej
ul. Żurawia 3/5
00-926 Warszawa
www.codgik.waw.pl
e-mail: codgik@codgik.waw.pl

© GŁÓWNY GEODETA KRAJU



Skorowidz mapy topograficznej Polski 1:10 000

SKOROWIDZ MAPY TOPOGRAFICZNEJ POLSKI 1:10 000 w układzie 1992 (z uwzględnieniem arkuszy w standardzie TBD)

Podział arkusza mapy 1:100 000 na arkusze
map w skalach 1:50 000, 1:25 000, 1:10 000

33	
M	1: 100 000 M-33-7
	1: 50 000 M-33-7-A
	1: 25 000 M-33-7-A-a
C	1: 10 000 M-33-7-B-c-4

Arkusze opisane w poprzednich numerach BDK

Arkusze opisane w bieżącym numerze BDK 1-2 2007

 w układzie 1992
 w układzie 1992, w standardzie TBD

 WROCLAW miasto wojewódzkie
 Kallisz wybrane większe miasta
 granice państw
 granice województw
 rzeki i jeziora

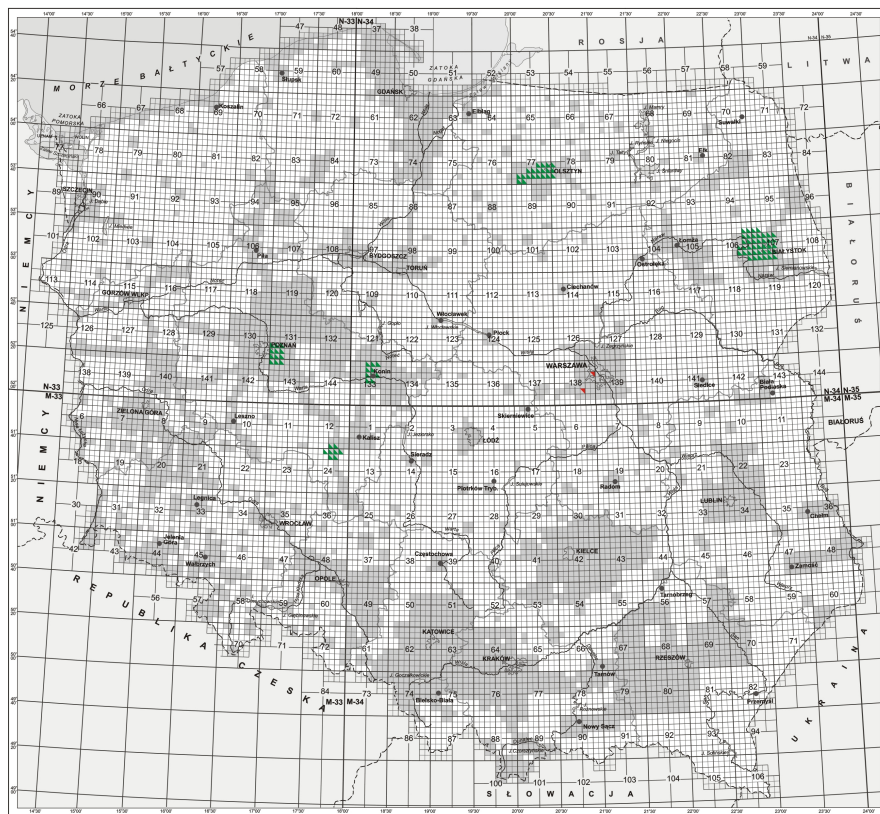
1:10 000 000




 Urząd Geodezji i Kartografii
 ul. Rakowiecka 17
 00-950 Warszawa
 www.ugk.gov.pl


 Centralny Ośrodek Dokumentacji
 Kartograficznej i Geodezji
 ul. Rakowiecka 17
 00-950 Warszawa
 www.mgk.gov.pl

© GŁÓWNY GEODETA KRÓLEWA



Skorowidze map morskich



Biuro Hydrograficzne Marynarki Wojennej
ul. Jana z Kolna 5a
81-912 Gdynia 12
www.bhmw.mw.mil.pl
e-mail: bhmw@mw.mil.pl

© BIURO HYDROGRAFICZNE MARYNARKI WOJENNEJ

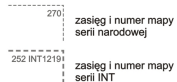
Skorowidze map morskich w seriach:
– *INTERNATIONAL CHART SERIES*
– *MORSKIE MAPY NAWIGACYJNE*



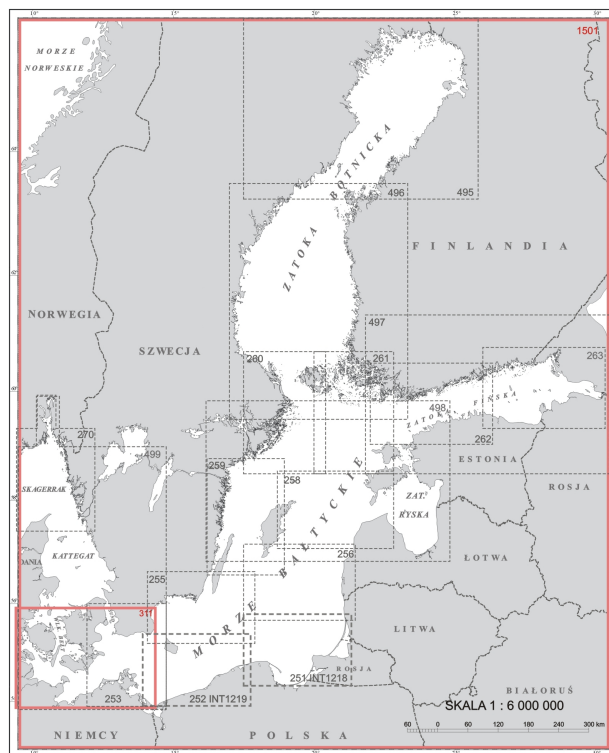
Arkusze opisane w bieżącym numerze Bibliografii Dokumentów Kartograficznych 1-2/2007



Arkusze opisane w poprzednich numerach Bibliografii Dokumentów Kartograficznych



Mapy w skalach: 1:250 000 – 1:300 000, 1:500 000 – 1:1 500 000



Mapy w skalach: 1:30 000 – 1:80 000, 1:100 000 – 1:150 000

